3 1761 09180797 4

Strassen-Bahn-Linien

PHARUS-BUCH BERLIN

11 Omnibus-Linien
21 usw.
N = Nachtwagen

MIT VORORTEN

Nächste Post
T = Telegraph
R = Rohrpost
F = Fernsprecher

WEGWEISER
auf Schritt und Tritt

Nächste Polizeiwache

Mit vielen Bildern, Bunttafeln und den amtlichen Nummern der Strassenbahn-Linien

Nächste Unfallstation Rettungswache oder dergl.

Nächste Feuermeldung

Pharus-Verlag G.m.b.H.

PP Bedürfnis-Anstalten

Hochbahnhof
Untergrundbahnhof

Stadt-Verkehr Bahnhof: Fern-Verkehr

Bahnhöfe für Stadt- und Fern-Verkehr

Berlin W. 9
Königin Augusta-Str. 3

Gesetzlich geschützt. Nachdruck verb.

Preis: Mit zehnfarbigem Pharus-Plan **50 Pfg.**
(Ohne Plan 30 Pfg.)

Zur Beachtung!

1. Wer die Bildzeichen auf der Titelseite des Umschlages einmal gesehen hat, wird sie nicht wieder vergessen. Diese Zeichen kehren am Kopfe der bunten Strassentafeln, sowie im Pharus-Lexikon immer wieder; sie werden den Einheimischen und Fremden schnell verständlich sein.

2. **Die kurze Uebersicht zum praktischen Gebrauch (Teil I)** am Eingang des Buches ist nicht nur für den Ortsunkundigen bestimmt, auch der Einheimische wird die knappe, praktische Anweisung mit Vorteil benutzen.

3. In den **bunten Strassentafeln (Teil II)** beachte man die neuartige Darstellung der Strassenbahn- und Omnibus-Linien, mittelst deren auch der Ortsunkundige sich ohne fremde Hülfe zurechtfinden kann.

4. Einkaufsquellen aller Art findet man in den Hausnummerfeldern und Randspalten der auf farbigen Tafeln dargestellten Strassen (Unter den Linden, Leipzigerstrasse, Friedrichstrasse . . . . . .) Zur leichteren Auffindung ist jeder dieser Strassen ein alphabetisches Verzeichnis der Geschäfte und Gewerbetreibenden, nach Waren und Branchen geordnet, vorgedruckt.

5. **Das Pharus-Lexikon (Teil III)** enthält sämtliche Strassen und alles Wissenswerte in Berlin und den Vororten in alphabetischer Folge.

6. Besonders behandelte Vororte: Baumschulenweg, Boxhagen-Rummelsburg, Britz, Charlottenburg, Friedenau, Friedrichsberg, Grunewald, Halensee, Heinersdorf, Hohen-Schönhausen, Lankwitz, Lichtenberg, Gross-Lichterfelde, Pankow, Plötzensee, Reinickendorf, Rixdorf, Schmargendorf, Schöneberg, Steglitz, Stralau, Südende, Tegel, Tempelhof, Treptow, Weissensee, Neu-Weissensee, Wilhelmsberg, Wilmersdorf.

7. Bei den Strassen sind unter: ***Strassenb.:*** u. ***Omn.:*** die Strassenbahn- bezw. Omnibus-Linien angegeben, welche die Strasse ganz oder teilweise durchfahren. Auf diejenigen Verkehrslinien, welche die Strasse nur durchkreuzen, sowie auf die nächst belegenen Verkehrspunkte ist unter: ***Siehe auch:*** hingewiesen. Will man wissen, durch welche Strassen eine Linie ausserdem geht, so schlage man das Verzeichnis der Strassenbahn- und Omnibus-Linien auf Seite XI nach.

8. Alle wichtigeren Strassen haben ein übersichtliches Bild ihrer Querstrassen, das die Lage jeder Hausnummer sofort ersichtlich macht.

9. Unter der Ueberschrift: **Oeffentl. Anstalten etc.:** ist bei jeder Strasse alles Bemerkenswerte angeführt.

10. Der **Theater-Anhang** mit Angabe der Platzpreise zeigt in den Uebersichtsplänen jeden Platz und ermöglicht den Theaterbesuchern die Wahl guter Plätze.

Es liegt uns fern zu behaupten, dass diese erste Ausgabe des Pharus-Buches bereits in jeder Beziehung fehlerfrei und lückenlos ist. Jeder der verehrlichen Leser ist als Mitarbeiter willkommen; für Berichtigungen und Ergänzungen werden wir stets dankbar sein.

Pharus Verlag
G. m. b. H.
Berlin W. 9, Königin Augustastr. 3.

Inhalts-Verzeichnis.

Teil I:

Seite

Berlin. Kurze Uebersicht für Einheimische und Fremde zum praktischen Gebrauch . . . . . I—VIII

Verzeichnis der Strassenbahn- und Omnibus-Linien . . IX—XXIV

Teil II:

Die Haupt-, Geschäfts- und Verkehrsstrassen Berlins auf farbigen Tafeln dargestellt

1. Die Strasse Unter den Linden . . . . . 1—7
2. Die Leipzigerstrasse . . . . . 9—17
3. Die Friedrichstrasse . . . . . 19—31

Teil III:

Pharus-Lexikon . . . . . 1—288

Theater-Anhang . . . . . 1—10

bez
fal
die
wi
ze

8.

strasse

Bemer

pläne

be
ist
d.

Theater-Anhang.

Theater, Musiksäle, Konzert-Etablissements, Specialitäten-Theater, Variétés u. s. w.

(Bei den mit einem Stern * versehenen Theatern ist ein Uebersichtsplan abgebildet.)

Theater:

- ...rnhaus, Königl. . . . . Seite 2
- ...ern-Theater, Neues Königl. „ 2
- ...hauspielhaus, Königl. . . . „ 3
- ...eutsches Theater . . . . . „ 3
- Lessing-Theater . . . . . „ 4
- *Berliner Theater . . . . . „ 4
- *Theater des Westens . . . . „ 5
- *Neues Theater . . . . . „ 5
- *Residenz Theater . . . . . „ 6
- *Schiller-Theater . . . . . „ 6
- *Central-Theater . . . . . „ 7
- *Thalia-Theater . . . . . „ 7
- *Luisen-Theater . . . . . „ 8
- *Friedrich Wilhelmstädtisches Theater . . . . . „ 8
- Belle-Alliance-Theater . . . . „ 9
- Ostend- (Carl Weiss-) Theater „ 9
- Wolzogen's Buntes Theater . . „ 9
- Secessions-Theater . . . . . „ 9
- Schall und Rauch . . . . . „ 9
- *Urania (Wissenschaftliches Theater) . . . . . „ 9

Musiksäle:

- Konzertsaal im Kgl. Opernhaus Seite 10
- Singakademie . . . . . „ 10
- Philharmonie . . . . . „ 1
- Beethoven-Saal . . . . . „ 1(
- Saal Bechstein . . . . . „ 1(
- Deutscher Hof . . . . . „ 10

Konzert-Etablissements:

- Buggenhagen . . . . . „ 10
- Neue Philharmonie . . . . „ 1(
- Neues Konzerthaus . . . . „ 10
- Deutsche Konzerthallen . . „ 10

Specialitäten-Theater:

- Wintergarten . . . . . „
- *Metropol-Theater . . . . . „
- *Apollo-Theater . . . . . „
- Casino-Theater . . . . . „ 1(
- Gebrüder Herrnfeld-Theater . „ 1

Variétés:

- Variété du Boulevard . . . . „
- Moore's Academy of Music . „

Circusse:

- Circus Busch . . . . . „
- Circus Schumann . . . . . „

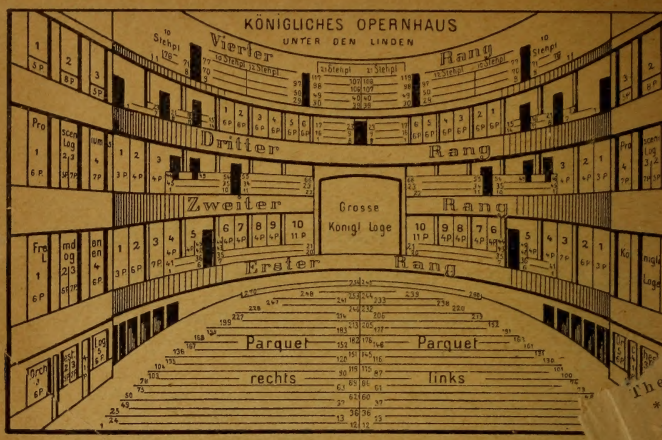

Königliches Opernhaus, Unter den Linden.

Kasse v. 9—10 u. $^1/_2$11—1 Uhr; an Sonntagen v. 9—10 u. 12—1.

Platzpreise: Fremden-L. 10,00; Orchester-L. 9,00; 1. Rang Balkon u. Parkett 6,00; 2. Rang Prosceniums-L., Balkon u. Loge 4,00; 3. Rang Balkon u. Loge 3,00; 4. Rang Sitzplatz 1,50; Stehplatz 1,00 *M*.

Billet-Vorbestellungen auf Postkarte (Vorderseite eigene Adresse, Rückseite gewünschter Platz und Tag der Vorstellung) im Briefkasten des Opernhauses einen Tag vorher von 10—12 Uhr Vorm. niederzulegen. Bei Bewilligung Nachricht. Aufgeld 50 Pfg.



Neues Königl. Operntheater (früher Kroll's Etablissement) am Königsplatz.

Kasse v. 9—10 u. $^1/_2$11—1 Uhr; an Sonntagen v. 9—10 u. 12—$^1/_2$2 Uhr.

Platzpreise: Fremden-L. 10,00; 1. Rang Loge, Mittelparkett (1.—3. Reihe) 6,00; 1. Rang Mittelbalkon u. Mittelparkett (4.—12. Reihe) 5,00; Mittelparkett (13.—22. Reihe) 4,00; 1. Rang Seitenbalkon u. Seitenparkett 3,00; 1. Rang Tribüne 1,50; Stehplatz 1,00 *M*.

PHARUS-BUCH

BERLIN

MIT VORORTEN.

Wegweiser auf Schritt und Tritt
mit vielen Bildern, Bunttafeln und den
amtlichen Nummern u. Bezeichnungen
der Strassenbahnlinien.

208323
13. 1. 27

HERAUSGEBER:

PHARUS G. m. VERLAG b. H.

BERLIN W. 9, KÖNIGIN AUGUSTASTR. 3.

Die Pharus-Pläne und Pharus-Bücher, ihre Anordnung, die Strassentafeln, die Darstellung der Bahnhöfe, der Omnibus- und Strassenbahnlinien, die Bahntafeln, die Abstufung der Strassenzüge, des Colorits, die Bildzeichen, das Wortzeichen Pharus, der Pharuskopf u. s. w. sind im In- und Auslande gesetzlich geschützt. Gesetz vom 11. VI. 1870, bezw. 19. V. 1901; Gesetz vom 12. V. 1894, vom 27. V. 1896, vom 1. VI. 1891, vom 11. I. 1876, sowie die bezügl. Auslands-Gesetze und Schutzurkunden. Nachdruck, Nachahmung (auch teilweise), sowie die entsprechende Anwendung der Neuerungen auf andere Oertlichkeiten, werden gerichtlich verfolgt. — Die Pharus-Bücher und Pharus-Pläne der wichtigeren Städte und Badeorte sind in mehrjähriger Vorarbeit zum grossen Teil im Original fertiggestellt und erscheinen in rascher, ununterbrochener Folge.

Teil I.

BERLIN.

Kurze Uebersicht für Einheimische und Fremde zum praktischen Gebrauch.

Berlin, die Hauptstadt des Deutschen Reiches und des Königreichs Preussen, ist nächst London und Paris die grösste Stadt Europas. Das Weichbild der Stadt umfasst 65 qkm (1,18 Q.-M.), wovon 1,81 qkm mit Wasser bedeckt sind. In den ca. 900 Strassen (ausschliesslich der Vororte) befinden sich 35,754 bebaute Grundstücke. Die Bevölkerung Berlins hat sich in den letzten Jahrzehnten in fast beispielloser Weise vermehrt. Während sie 1820: 201 900 Personen betrug, stieg sie bis 1849 auf 410 726, 1871 auf 826 341, 1880: 1 122 330, 1885: 1 315 626, 1890: 1 578 794, 1895: 1 677 304, 1900: 1 888 848 (darunter 23 142 Mann Militär). Nach dem Geschlecht entfielen 1900 auf 100 männliche 109 weibliche Personen. Der Religion nach hat Berlin eine überwiegend evangelische Bevölkerung, die Katholiken nehmen 9,9 Proz., die Juden 4,8 Proz. derselben ein. Nach der Volkszählung vom 1. Dezember 1900 gab es 1 590 115 Evangelische, 187 846 Katholische, 92 206 Juden. Verwaltung: Seit dem 1. April 1881 ist Berlin aus der Provinz Brandenburg ausgeschieden und bildet einen Verwaltungsbezirk für sich. Doch sind das Oberpräsidium, das Konsistorium, das Provinzialschulkollegium und das Medizinalkollegium der Provinz Brandenburg auch für Berlin als höhere Instanz zuständig. Die Gemeinde-Verwaltung wird besorgt durch den aus 33 Mitgliedern bestehenden Magistrat und die Stadtverordneten-Versammlung (144 Mitglieder). Das Polizei-Präsidium ist eine königliche Behörde und steht direkt unter dem Ministerium des Innern. In militärischer Beziehung haben der Oberbefehlshaber in den Marken, der Gouverneur und der Kommandant von Berlin Anordnungen zu treffen.

Verkehrswesen.

Bahnhöfe, Stadtbahn, Ringbahn, Wannseebahn, Hoch- und Untergrundbahn, siehe unter diesen Stichwörtern im Pharus-Lexikon.

Strassenbahnen, Omnibusse, siehe auf Seite XI—XXIV dieses Teils. In Teil III (Pharus-Lexikon) sind bei den Strassen unter ***Strassenb.*** u. ***Omn.*** die Strassenbahn- bezw. Omnibus-Linien angegeben, welche die Strasse ganz oder teilweise durchfahren. Die den Anfangs- und Endstationen der Strassenbahnen vorgesetzten Nummern und Buchstaben entsprechen den Nummern und Buchstaben in den Signallaternen der Wagen; dieselben stimmen ausserdem, ebenso wie die Nummern der Omnibus-Linien, mit den Nummern des Verzeichnisses auf Seite XI—XXIV überein. Mit ***Siehe auch*** ist auf benachbarte Hauptverkehrspunkte hingewiesen.

Dampferfahrten: 1. der Spree-Havel-Dampfschifffahrts-Gesellschaft „Stern" auf der Oberspree, Unterspree und Havel; siehe unter Dampferfahrten im Pharus-Lexikon und die Rand-Inserate in den farbigen Tafeln der Haupt- und Geschäftsstrassen. (Teil II.) 2. von anderen Gesellschaften: von der Jannowitz-Brücke nach Kyffhäuser; ferner nach Zeuthen, Hankels Ablage, Rauchfangwerder, Neue Mühle; — von der Waisen-Brücke nach Neue Mühle und nach Woltersdorfer Schleuse.

Droschken:

A. **Taxameter-Droschken:**	1 u. 2 Personen	3—5 Personen
Am Tage innerhalb des städtischen Polizeibezirks		
für die Grundtaxe von 50 Pf. . . . . bis	800 m	600 m
für jede ferneren 10 Pf. . . . . bis	400 m	300 m
Bei Nacht (12—6, Winter —7 Uhr) innerhalb des städtischen Polizeibezirks		
für die Grundtaxe von 50 Pf. . . . . bis	400 m	400 m
für jede ferneren 10 Pf. . . . . bis	200 m	200 m

Bei Fahrten ausserhalb des städtischen Polizeibezirks zahlen 1—5 Personen bis 600 m 50 Pf., darüber für jede angefangenen 300 m 10 Pf. mehr. — Wartezeit bis 8 Min. 50 Pf., jede 4 Min. mehr 10 Pf.; die Stunde 1,50 Mk. — Handgepäck 10 kg frei; 10—25 kg 25 Pf., 25—50 kg 50 Pf.

B. Gewöhnliche Droschken:

Tagesfahrten innerhalb des städtischen Polizeibezirks	1. Klasse		2. Klasse	
	1 u. 2 Personen	3 u. 4 Personen	1 u. 2 Personen	3 u. 4 Personen
bis zu 15 Minuten	1 Mk. —	1 Mk. 50	— Mk. 60	1 Mk. —
für die nächsten angefang. 15 Min.	— „ 50	— „ 50	— „ 40	— „ 50
für jede ferneren angefang. 15 Min.	— „ 50	— „ 50	— „ 50	— „ 50
mithin die erste volle Stunde . . .	2 „ 50	3 „ —	2 „ —	2 „ 50
und jede folgende volle Stunde . .	2 „ —	2 „ —	2 „ —	2 „ —

Bei Fahrten ausserhalb des städtischen Polizeibezirks gelten für die Fahrzeit (nicht für etwaige Wartezeiten) von der Grenze an die obigen Sätze doppelt; mehr als 2 Personen zahlen ausserdem einen Zuschlag von 50 Pf. — Für Nachtfahrten (11—7, Winter —8 U.) sind die doppelten Sätze zu entrichten. — Handgepäck unter 10 kg wird frei befördert. Für grösseres Gepäck: 10—25 kg 25 Pf., 25—50 kg 50 Pf., jede weiteren, wenn auch nur angefangenen 50 kg 50 Pf. mehr. Gepäck über 100 kg darf nur von Gepäckdroschken (zweisitzig, mit dem Tarif der 2. Klasse) befördert werden, je 50 kg 50 Pf.

Gepäckbeförderung.

Die Berliner Packetfahrt-Gesellschaft befördert laut Vertrag mit der Königl. Eisenbahn-Direktion Berlin das auf den Bahnhöfen angelieferte oder auf Gepäckscheinen verzeichnete Gepäck innerhalb weniger Stunden nach den Wohnungen, Hotels, Pensionaten u. s. w. Gepäckscheine mit Adressen versehen nimmt auch schon der Zugführer während der Fahrt zwecks Beförderung durch die Packetfahrt entgegen. Für die Abfahrt von Berlin holt die Packetfahrt-Gesellschaft Gepäck aus den Wohnungen, Pensionaten, Hotels ab und befördert dasselbe innerhalb kürzester Zeit nach allen Berliner Fernbahnhöfen zu bestimmten Zügen. Die Empfangnahme des Gepäckes erfolgt bei den Gepäckträgern des betreffenden Bahnhofes gegen Aushändigung der Packetfahrt-Quittung.

Dienstmänner.

Dienstmänner, an der roten runden Mütze mit Messingschild „Dienstmann“ oder „Express“ kenntlich, stehen an verkehrsreichen Strassenecken.

Tarif:
a) für Packete bis 5 kg sowie Briefe oder mündliche Aufträge bis 20 Min. Zeitdauer 30 Pf., für jede weiteren 10 Min. 10 Pf.
b) für Packete 5—25 kg bis 20 Min. Zeitdauer 50 Pf., für jede weiteren 10 Min. 15 Pf.
c) für Packete 25—50 kg bis 20 Min. Zeitdauer 70 Pf., für jede weiteren 10 Min. 20 Pf.

Ausführlichen Tarif hat jeder Dienstmann bei sich.
Es giebt auch Dienstmänner auf Fahrrädern.

Hotels, Restaurants und Einkaufsquellen.

Hervorragende Hotels, Restaurants und Einkaufsquellen findet man in den Hausnummerfeldern und Randspalten der auf farbigen Tafeln dargestellten Strassen (Unter den Linden, Leipzigerstrasse, Friedrichstrasse . . . .) und im Verzeichnis der Geschäfte und Gewerbetreibenden, das diesen Tafeln vorgedruckt ist (Teil III, S. 1, S 9, S. 19).

Post- und Telegraphenwesen.

Das **Hauptpost-Gebäude,** Königstr. 60 u. 62/62a, Heiligegeiststr. 24/33 u. Spandauerstr. 19/22, in welchem sich das Hof-Postamt und das Brief-Postamt befinden, ist der Sitz der Ober-Postdirektion, welcher die Verwaltung des Post- und Telegraphenwesens im Berliner Bezirk obliegt.

Portotarif A. Für Berlin und die mit ihm postalisch verbundenen Vororte Baumschulenweg Britz, Charlottenburg, Friedenau, Friedrichsberg, Grunewald, Halensee, Lichtenberg, Neu-Lichtenberg, Neu-Weissensee, Niederschönhausen, Pankow, Plötzensee, Reinickendorf (Ost u. West), Rixdorf, Rummelsburg, Schmargendorf, Schöneberg, Stralau, Tempelhof, Treptow, Westend, Wilmersdorf. ***Briefe*** bis 250 Gramm kosten 5 Pfennig, unfrankierte 10 Pf. — ***Postkarten*** 2 Pf., unfrankierte 4 Pf. — ***Drucksachen*** bis 50 Gr. 2 Pf., bis 100 Gr. 3 Pf., bis 250 Gr. 5 Pf., bis 500 Gr. 10 Pf., bis 1000 Gr. 15 Pf.

B. Für das Deutsche Reich und Oesterreich-Ungarn: ***Gewöhnliche Briefe*** bis 20 Gramm: 10 Pfennig, von über 20—250 Gr.: 20 Pf., für unfrankierte Briefe Zuschlag von 10 Pf. ***Einschreibe-Gebühr*** 20 Pf. ***Postkarten*** 5 Pf. (mit Antwort 10 Pf.). ***Drucksachen*** bis 50 Gr. 3 Pf., 50—100 Gr. 5 Pf., 100—250 Gr. 10 Pf., 250—500 Gr. 20 Pf., 500—1000 Gr. 30 Pf. ***Warenproben*** bis 250 Gr. 10 Pf., bis 350 Gr. (Meistgewicht) 20 Pf.

Postanweisungen bis 5 Mark 10 Pfennig, über 5 bis 100 Mk. 20 Pf., bis 200 Mk. 30 Pf., bis 400 Mk. 40 Pf., bis 600 Mk. 50 Pf., bis 800 Mk. 60 Pf.

Für ***Telegraphische Postanweisungen*** ist im voraus zu bezahlen: die Gebühr für die Postanweisung, für das Telegramm und der Express-Botenlohn am Bestimmungsorte.

Packete bis 5 kg Gewicht in der 1. Zone (10 geogr. Ml.) 25 Pf., auf alle weiteren Entfernungen 50 Pf. Maximalgewicht 50 kg.

C. Für alle übrigen dem Weltpostverein angehörigen Staaten: Briefe für je 20 Gr. 20 Pf., unfrankiert 40 Pf. ***Weltpostkarten*** 10 Pf. (mit Antwort 20 Pf.). ***Drucksachen,*** bis 2000 Gr. zulässig, für je 50 Gr. 5 Pf.

Postämter: Im Pharus-Lexikon findet man bei jeder Strasse das Bestell-Postamt und, durch Gedankenstrich getrennt, sonstige nahe belegene Postämter. Geöffnet sind die Aemter von 7 Uhr (im Winter 8 Uhr) morgens bis 8 Uhr abends, Sonntags und Feiertags von 7—9 und 12—1 Uhr. Packete werden nur bis 7 Uhr abends angenommen.

T = Telegr.; R = Rohrp.; F = öffentl. Fernsprecher.

1	C	Königstr. 60 u. Spandauerstr. 19/23	38	W	Taubenstr. 23a	81	W	Bülowstr. 92 T
2	C	Heiligegeiststr. 24/33 TRF	39	N	Schulzendorferstr. 26 TRF	82	SO	Köpenickerstr. 98
3	N	Oranienburgerstr. 70	40	NW	Invalidenstr. 79 TRF	83	SO	Pücklerstr. 57
4	N	Invalidenstr. 23. TRF	41	C	Kurstr. 18/19 T	84	SO	Camphausenstr. 20 T
5	NW	Perlebergerstr. 53 TR	42	S	Ritterstr. 7 TRF	85	S	Oranienstr. 72 T
6	NW	Marienstr. 10 TR	43	NO	Neue Königstr. 70 TR	86	S	Wasserthorstr. 33
7	NW	Dorotheenstr. 22 TRF	44	W	Kronenstr. 39/40 T	87	NW	Beusselstr. 1/2 T
8	W	Taubenstr. 8/9 TRF	45	C	Scharrenstr. 12/13 TR	88	S	Alte Jacobstr. 87/88
9	W	Potsdamer Bh. TF	46	SW	Halleschestr. 11 TR	89	SO	Reichenbergerstr. 148
10	W	Königin Augustastr. 44 TRF	47	SW	Hagelsbergerstr. 49 TR	90	N	Veteranenstr. 23 T
11	SW	Bahnhofstr. 2a u. 3 T	48	SW	Friedrichstr. 227 TR	91	N	Elsasserstr. 72 T
12	SW	Zimmerstr. 26, 27 TRF	49	W	Behrenstr. 22 TR	92	NO	Elbingerstr. 1
13	SW	Alte Jacobstr. 169/70 TR	50	W	Marburgerstr. 12 TR	93	O	Rüdersdorferstr. 31 T
14	S	Dresdenerstr. 55 TRF	51	O	Andreasstr. 32 T	94	O	Gr. Frankfurterstr. 6 T
15	W	Uhlandstr. 42 TRF	52	NW	Werftstr. 7 TR	95	SW	Wartenburgstr. 15a T
16	SO	Köpenickerstr. 122 TRF	53	S	Wilmsstr. 5 TRF	96	N	Schwartzkopffstr. T
17	O	Schlesischer Bhf. TRF	54	N	Lothringerstr. 62 TRF	97	SW	Kochstr. 73 T
18	NO	Landsbergerstr. 93 TRF	55	NO	Winsstr. 19 TF	99	O	Schicklerstr. 2 T
19	SW	Beuthstr. 17/22 u. Kommandantenstr. 7/9 TR	56	W	Französischestr. 33d	100	NW	Luisenstr. 6 T
			57	W	Steinmetzstr. 21 TRF	101	N	Elsasserstr. 43 T
			58	N	Danzigerstr. 3 TRF	102	C	Münzstr. 30 T
			59	S	Böckhstr. 11 TRF	103	N	Putbuserstr. 20 T
20	N	Stettinerstr. 55 TRF	60	SW	Junkerstr. 11 T	104	W	Genthinerstr. 37 T
21	NW	Thurmstr. 23 TRF	61	SW	Tempelhofer Ufer 1 TRF	105	SO	Waldemarstr. 17
22	C	Rosenthalerstr. 56 TRF	62	W	Landgrafenstr. 2 TR	106	N	Stargarderstr. 6
23	NW	Lessingstr. 6 TRF	63	C	Neue Friedrichstr. 14/17	107	W	Mohrenstr. 63/64 T
24	N	Oranienburgerstr. 35/36 TRF				108	NW	Waldstr. 11 T
			64	W	Unter den Linden 12 TRF	109	O	Krautstr. 36
25	C	Am Königsgraben 20/22 TRF	65	N	Nazarethkirchstr. 49a T	110	W	Yorkstr. 45
						111	C	Reichsbank
26	SO	Adalbertstr. 94 TR	66	W	Mauerstr. 69/75 TR	112	O	Frankfurter Allee 40
27	O	Blumenstr. 64a/65 TR	67	O	Central-ViehhofTRF			
28	N	Swinemünderstr. 96 TR	68	SW	Oranienstr. 90 TRF			
			69	W	Nürnbergerstr. 69a T			
29	SW	Nostizstr. 52 TR	70	NW	Schiffbauerdamm 4 T			
30	W	Gleditschstr. 47 TR	71	W	Schöneberger Ufer 25			
31	N	Usedomstr. 9 TR	72	SW	Wilhelmstr. 124 T			
32	S	Urbanstr. 85 T	73	S	Wallstr. 70/71 T			
33	SO	Skalitzerstr. 74 TR	74	NO	Fürstenwalderstr. 2			
34	O	Petersburgerstr. 89 TR	75	SW	Krausenstr. 31 T			
			76	C	Hackescher Markt 4 T			
35	W	Lützowstr. 93 TRF	77	C	Linienstr. 34 T			
36	SO	Görlitzer Bahnhof TRF	78	C	Kaiserstr. 25a T			
			79	S	Luckauerstr. 14			
37	N	Schwedterstr. 263 TR	80	SW	Friesenstr. 22			

Charlottenburg

1 Berlinerstr. 62 TRF
2 Goethestr. 3 TRF
3 Bismarckstr. 3
4 Kantstr. 50 TRF
5 Schlossstr. 24/25 T

Rixdorf

1 Bergstr. 133 TRF
2 Hermannstr. 207 T
3 Bendastr. 22 T

Schöneberg

1 Herbertstr. 1/3 TRF
2 Hauptstr. 5/6
3 Hauptstr. 57 T

Postlagernde Sendungen werden, wenn sie nur den Vermerk „Postlagernd Berlin" tragen, beim Brief-Postamt, Königstr. 60, ausgegeben; postlagernde Packete beim Packet-Postamt, Oranienburgerstr. 70.

Rohrpost, siehe Pharus-Lexikon, S. 215.

Telegraphen-Aemter. Hauptämter siehe Pharus-Lexikon, S. 252. Ausserdem sind mit vielen Postämtern Telegraphenämter vereinigt; im übrigen nimmt jedes Postamt Depeschen zur Weiterbeförderung an das nächste Telegraphenamt an. Gebühren: Bei Stadttelegrammen jedes Wort 3 Pf., Mindestgebühr 30 Pf. — Im Verkehr Oesterreich-Ungarn und in Deutschland jedes Wort 5 Pf., Mindestgebühr 50 P

Fernsprechstellen. Oeffentliche, siehe Pharus-Lexikon, S. 63. Fernsprechautomaten in verschiedenen Postanstalten, Gastwirtschaften und Läden. Gebühr für ein Gespräch bis 3 Minuten im Stadtverkehr 10 Pf., im Vorort- und Nachbarortverkehr 25 Pf., im Fernverkehr 25 Pf. bis 4 Mk.

Auskunftsbüreau der Reichs- und Staatsbahn-Verwaltung im Bahnhof Alexanderplatz; Amtliche Auskunftsstelle über Reiseverkehr im Bahnhof Friedrichstr.; Amtliches Reisebüreau im Potsdamer Bahnhof.

Reisebüreaus. „Courier", Internationale Reise- und Verpflegungs-Gesellschaft, Unter den Linden 56; Riesels Reisekontor, Unter den Linden 57; Carl Stangens Reisebüreau, Friedrichstr. 72; Büreau „Sassnitz-Trelleborg", Amtliche Auskunftsstelle und Fahrkartenverkauf nach den nordischen Ländern, Unter den Linden 59 und im Bahnhof Friedrichstr.; Büreau „Ostseeverkehr", Neustädtische Kirchstr. 4; Internationales Reisebüreau, Unter den Linden 69; Brasch & Rothenstein, Hausvoigteiplatz 2 (Seeverkehr); Reisebüreau des Warenhauses Tietz, Leipzigerstr. 46/49 u. a.

Radfahren, siehe Pharus-Lexikon, S. 206.

Orientierungsgang durch Berlin.

Man beginne am Reichstagsplatz vor dem Brandenburger Thor: Reichstagsgebäude, Bismarck-Denkmal, Siegessäule, Denkmäler in der Siegesallee. (Siehe „Denkmäler" im Pharus-Lexikon.) Sodann durch das Brandenburger Thor die Strasse **Unter den Linden** entlang unter Benutzung der farbigen Tafeln der Strasse Unter den Linden (Teil II, S. 2—7). Sehenswürdigkeiten, öffentliche Gebäude u. s. w. sind teils abgebildet, teils durch rote Sterne gekennzeichnet. Näheres über die einzelnen Gebäude und Sehenswürdigkeiten unter den betreffenden Stichwörtern im Pharus-Lexikon. Hervorragende Geschäfte und Einkaufsquellen sind im Teil II unter den Hausnummern und in den Randstreifen eingetragen. Zur schnelleren Auffindung bei Einkäufen sind die Geschäfte und Gewerbetreibenden auf der Titelseite der farbigen Tafeln nach Branchen bezw. Waren geordnet.

Sodann durchwandere man, wieder an der Hand der farbigen Tafeln, die **Friedrichstrasse** (Teil II, S. 20—31), ebenso die **Leipzigerstrasse** (Teil II, S. 10—17). Im Anschluss daran die **Jerusalemerstrasse** mit dem **Hausvoigteiplatz,** dem Mittelpunkt des Konfektionsgeschäfts und auch die übrigen Querstrassen der Leipzigerstr.

Um die anderen Stadtteile kennen zu lernen, gehe oder fahre man durch:

A. im **Westen** die **Potsdamerstrasse,** die **Bülowstrasse** (Viadukte der Hochbahn), die **Kleiststrasse** (Einfahrt der Hochbahn in den Tunnel), die **Tauenzienstrasse** (Kaiser Wilhelm-Gedächtniskirche). Dann vom Bahnhof Zoologischer Garten mit der Stadtbahn nach Bahnhof Alexander-Platz.

B. im **Centrum** die **Königstrasse** (Rathaus), die **Alexanderstrasse** (Polizei-Präsidium), die **Landsbergerstrasse,** die **Rosenthalerstrasse** . . .

C. im **Süden** die **Oranienstrasse, Ritterstrasse, Belle-Alliancestrasse** . . .

D. im **Norden** die **Chausseestrasse** (Fortsetzung der Friedrichstr.) und die **Brunnenstrasse** (Fortsetzung der Rosenthalerstr.) . . .

E. im **Osten** die **Gr. Frankfurterstrasse** und die **Andreasstrasse** . . .

In welcher Strasse man sich auch befinden mag, das Pharus-Lexikon giebt unter der Rubrik: „Oeffentliche Anstalten etc." über alles Sehens- und Wissenswerte Auskunft. Bei bedeutenderen Strassen sind ferner die Querstrassen bildlich dargestellt, Bahnhöfe und Kirchen in diesen Bildern eingezeichnet, wichtige öffentliche Gebäude durch besonderen Druck hervorgehoben.

Sehenswürdigkeiten.

Hervorragende öffentliche und private Gebäude in den drei Hauptstrassen: Unter den Linden, Leipzigerstr., Friedrichstr. sind auf den farbigen Tafeln teils abgebildet, teils mit einem roten Stern versehen. Im Pharus-Lexikon sind die Sehenswürdigkeiten, öffentlichen Gebäude u. s. w. unter nachfolgenden Stichwörtern alphabetisch aufgeführt:

Abgeordnetenhaus — Akademie — Altes Museum — Amtsgericht — Aquarium — Bellevue — Börse — Botanischer Garten — Brandenburger Thor — Central-Markthalle — Denkmäler — Depeschensaal — Dom — Friedrichshain Gemälde-Ausstellungen — Goldfischteich — Hasenhaide — Herrenhaus — Hochbahn — Hochschulen — Humboldthain — Invalidenpark — Kaiser-Galerie — Kaiser Wilhelms-Turm — Konzerthäuser — Künstlerhaus — Landes-Ausstellungsgebäude — Lustgarten — Mausoleum — Monbijou — Museen — Neue Wache — Opernhaus — Palais — Panoptikum — Panoramen — Rathaus — Reichsbank — Rennbahnen — Riesenfernrohr — Sammlungen — Schauspielhaus — Schlossbrunnen — Schlösser — Sieges-Allee — Sieges-Säule — Sing-Akademie — Sternwarte — Thiergarten — Treptower Park — Urania — Victoria-Park — Vieh- und Schlachthof — Wasserwerke — Zeughaus — Zoologischer Garten.

Besuchszeiten.

Abgeordnetenhaus, Prinz Albrechtstr. 5. Besichtigung nach Meldung im Billet Bureau. Eintrittskarten zu den Sitzungen am Abend vor dem betreffenden Sitzungstage von 5—7, meist auch am Sitzungstage selbst.

Architektur-Museum, in der Technischen Hochschule zu Charlottenburg, Berlinerstr. 151, nebst Beuth-Schinkel-Museum. Montag u. Freitag 10—3, Dienstag u. Donnerstag 12—3, Mittwoch 10—12.

Beuth-Schinkel-Museum (ein Teil des Architektur-Museums), in der Technischen Hochschule, Charlottenburg, Berlinerstr. 151, Eingang Zimmer 314. Dienstag, Donnerstag 10—12.

Bibliothek, Königl., Am Opernplatz. Besichtigung Montag bis Freitag 1—2. Lesesaal tägl. v. 9—9.

Börse, Burgstr. 25/26. Wochentägl. v. 12—2. Einlasskarten z. Saalgalerie gegen 30 Pf. Neue Friedrichstr. 51 I in der Börsenregistratur.

Hohenzollern-Museum, am Monbijoupl. Montag bis Freitag 10—3. (Sonnabend geschlossen.) Sonntag u. an den 2. Feiertagen 11½—2; Eintritt 25 Pf.

Hygiene-Museum, Klosterstr. 32/35. Dienstag u. Freitag 10—2, Sonntag 12—6; im Winterhalbjahr stets nur bis zur Dunkelheit.

Institut für Glasmalerei, Königl., in Charlottenburg, Berlinerstr. 9. Montag bis Freitag 8—12, 2—4, nach Meldung im Bureau.

Kaiser Wilhelm-Gedächtniskirche, Auguste Viktoriapl., unweit Zoolog. Garten. Wochentägl. 9—1.

Kolonial-Museum, Deutsches, Alt-Moabit 1, am Lehrter Bahnhof. Tägl. 9—7. Eintr. 1 Mk., Sonntag 50 Pf.

Kunst-Ausstellung der Berliner Sezession, Kantstr. 12. Tägl. 9—7. Eintr. 1 Mk., Sonntag 50 Pf., Dauerkarte 3 Mk.

Kunst-Ausstellung des Vereins Berliner Künstler, im Künstlerhaus, Bellevuestr. 3. Wochentägl. 10—6, Sonntag 11—3. Eintr. 50 Pf., Jahreskarte 3 Mk.

Kunst-Ausstellung, Grosse Berliner, im Ausstellungspark, Alt-Moabit 4/10 u. Invalidenstr. 57/62 (Lehrter Bahnhof). Von Mai bis Oktober. Tägl. 10—8. Eintr. 50 Pf., Montag 1 Mk. Tägl. Konzert im Ausstellungspark. Abends nach Schluss der Ausstellungsräume Eintr. in den Park 30 Pf.

Kunstgewerbe-Museum, Königl., Prinz Albrechtstr. Wochentägl. mit Ausschluss des Montags von 10—4, im Winter bis 3, Sonntag 12—6, im Winterhalbjahr stets nur bis zur Dunkelheit. An den ersten Feiertagen, Neujahr, Charfreitag u. Himmelfahrt geschlossen.

Märkisches Provinzial-Museum, Zimmerstr. 90/91. Sonntag 11—1½, Montag u. Donnerstag 11—2½.

Marstall, Königl., Am Schlosspl., Eingang v. d. Breitenstr. Tägl. 11½—2. Eintr. 25 Pf.

Mausoleum, im Charlottenburger Schlossgarten. Wochentägl. 10—6, an Feiertagen u. Sonntagen 11—6, im Winter bis 4. Eintrittskarten 25 Pf. im rechten Schlossflügel part.

Museum, Altes, am Lustgarten, u. Neues, an d. Museumstr. Wochentägl. ausser Montag 10—4, im Winter bis 3. An den ersten Feiertagen, Neujahr, Charfreitag, Himmelfahrt u. Busstag geschlossen. Sonntag u. die zweiten Feiertage 12—6, im Winterhalbjahr stets nur bis zur Dunkelheit.

Museum der Landwirtschaftlichen Hochschule, Königl., Invalidenstr. 42. Wochentägl. (ausser Mittwoch) 10—3. Die Maschinenhalle 10—3, die zoolog. Sammlung 11—1 (Sonnabends 1—3), die oberen Säle mit der mineralog. u. bodenkundl. Sammlung 10—12, Sonnabends 1—3.

Museum für Bergbau u. Hüttenwesen, Invalidenstr. 44. Wochentägl. (ausser Sonnabend) 12—2, Sonntag, an den zweiten Feiertagen 12—6, im Winterhalbjahr stets nur bis zur Dunkelheit. An den ersten Feiertagen, Neujahr, Charfreitag, Himmelfahrt u. Busstag geschlossen.

Museum für Deutsche Volkstrachten u. Erzeugnisse des Hausgewerbes, Klosterstr. 36. Tägl. (ausser Mittwoch) 11—2. Eintr. 50 Pf.

Museum für Naturkunde, Königl., Invalidenstr. 43. Wochentägl. (ausser Dienstag u. Freitag) 10—4, im Winter bis 3, Sonntags u. an den zweiten Feiertagen 12—6, im Winterhalbjahr stets nur bis zur Dunkelheit.

Museum für Völkerkunde, Königl., Königgrätzerstr. 120. Besuchszeit wie beim Alten u. Neuen Museum.

Musik-Instrumenten-Sammlung, Königl., Charlottenburg, Fasanenstr. 1/9. Dienstag u. Freitag 12—2.

National-Galerie, Königl., Museumstr. Wochentägl. (ausser Dienstag) 10—4, im Winter bis 3, Sonntag 12—6, im Winterhalbjahr stets nur bis zur Dunkelheit. An den ersten Feiertagen, Neujahr, Charfreitag, Himmelfahrt u. Busstag geschlossen.

Palais des Kaisers Wilhelm I., Unter den Linden. Wochentägl. 10—2, Sonntag 10—1. Eintr. 50 Pf.

Pergamon-Museum, auf der Museums-Insel, Eingang von der Rückseite der National-Galerie. Wochentägl. (ausser Montag) 10—4, im Winter bis 3, Sonntag 12—6, im Winterhalbjahr stets nur bis zur Dunkelheit. An den ersten Feiertagen, Neujahr, Charfreitag, Himmelfahrt u. Busstag geschlossen.

Porzellan-Manufaktur, Königl., Wegelystr., beim Bahnhof Thiergarten. Dienstag u. Freitag 9—12. Zur Besichtigung d. keramischen Saales muss Erlaubnis erbeten werden.

Rathaus, Berliner, Königstr. 15/18. Tägl. ausser Donnerstag u. Freitag ohne Entgelt. Turmbesteigung tägl. 10—3 vom 1. April bis 1. Oktob. f. 20 Pfg.

Rauch-Museum, Königl., Klosterstr. 75/76. Wochentägl. 10—4.

Ravené'sche Gemäldesammlung, Wallstr. 7. Dienstag u. Freitag 10—2. (An hohen Feiertagen geschlossen).

Reichs-Postmuseum, Leipzigerstr. 16. Tägl. 10—2, ausser Mittwoch, Sonnabend u. den ersten Feiertagen. Sonntag u. an den zweiten Feiertagen 12—2.

Reichstags-Gebäude, Königsplatz 1/3. Besichtigung des Innern: Sonntags 2—4, Wochentags $8^1/_2$—$9^1/_2$, während der Session $8^1/_2$—9. Eintr. von Portal V, 50 Pf., Familienkarten 1,50. Eintrittskarten zu den Tribünen unentgeltlich, mündlich von 9 Uhr an zu bestellen.

Riesenfernrohr, auf der Sternwarte in Treptow. Tägl., 2—10 abends. Führen u. Erklären d. Sammlungen u. d. Fernrohrs 20 Pf. v. 2—12 (i. Winter bis 10). Beobachtung durch das Fernrohr 1 M.

Schloss zu Berlin, Königl., Wochentägl. 10—1, Sonn- u. Feiertags $11^1/_2$ bis $1^1/_2$. Eintr. vom Lustgarten, Portal IV, mit Karten f. 50 Pf., die im inneren Schlosshof links part. ausgegeben werden.

Schloss zu Charlottenburg, Königl. Wochentägl. 10—6; an Feiertagen u. Sonntagen 11—6; im Winterhalbjahr nur bis 4. Eintrittskarte 25 Pf. im rechten Schlossflügel part.

Sedan-Panorama, Panoramastr. Am Bahnhof Alexanderplatz. Tägl. 9—8 Eintr. 1 M., Sonntag 50 Pf.

Siegessäule, auf dem Königsplatz. Besteigung der Säule täglich im Sommer 7—7, im Winterhalbjahr von 9 bis zur Dunkelheit. Eintr. 50 Pf.

Zeughaus, Königl., mit Ruhmeshalle. Unter den Linden, bei d. Schlossbrücke. Wochentägl. (ausser Sonnabends) 10—3. Vom November bis Februar nur v.. 10—2 geöffnet. Sonntags u. an den zweiten Feiertagen 12—3. An den hohen Feiertagen u. Kaisers Geburtstag geschlossen.

Vergnügungen und Sport.

Theater siehe Anhang: Theater. **Konzerthäuser** und **Konzertgärten** (Pharus-Lexikon S. 137). **Spezialitäten-Theater** siehe unter den Stichwörtern: Wintergarten Apollo-Theater, Reichshallen, Palast-Theater etc. **Variétés**, S. 260. — **Wachtparade.** Das Aufziehen der Wache mit Regimentsmusik nach dem Königl. Schloss findet gewöhnlich um $12^3/_4$ Uhr statt (zur Zeit der Felddienstübungen um $2^3/_4$). Die Regimentskapelle, die die Wache begleitet, spielt dann noch im Lustgarten am Denkmal Friedrich Wilhelms IV. bis $1^1/_4$ Uhr.

Radfahrsport, siehe Pharus-Lexikon, S. 206. **Rennbahnen**, S. 210. **Regatten**, S. 208. **Sportplätze**, S. 240.

Ausflugsorte und Vororte.

In näherer Umgebung belegene Vororte: Baumschulenweg, Boxhagen-Rummelsburg, Britz, Charlottenburg, Friedenau, Grunewald, Halensee, Heinersdorf, Hohen-Schönhausen, Lankwitz, Lichtenberg, Gross-Lichterfelde, Pankow, Plötzensee, Reinickendorf, Rixdorf, Schmargendorf, Schöneberg, Steglitz, Stralau, Südende, Tegel, Tempelhof, Treptow, Weissensee, Neu-Weissensee und Wilmersdorf.

In weiterer Umgebung belegene Ausflugsorte: Beelitzhof — Erkner — Finkenkrug — Fischerhütte — Friedrichshagen — Grünau — Hangelsberg — Hankels-Ablage — Hermsdorf — Hoppegarten — Hubertus — Hundekehle — Jungfernhaide — Karlshorst — Königs-Wusterhausen — Lichterfelde — Liebesinsel — Machnow — Moorlake — Müggelberge — Neue Mühle — Onkel Tom's Hütte — Paulsborn — Pichelsberge — Pichelswerder — Potsdam — Riemeistersee — Rüdersdorf — Saatwinkel — Sadowa — Saubucht — Schildhorn — Schlachtensee — Schmöckwitz — Schönholz — Spandauer Bock — Strausberg — Tegel (Schloss) — Teufelssee — Valentinswerder — Waidmannslust — Tabbert's Waldschlösschen — Wannsee — Wilhelminenhof — Woltersdorfer Schleuse — Zehlendorf.

Eine besondere Behandlung verdient

Potsdam und seine Umgebung.

Vom Bahnhof gelangt man über die Lange Brücke mit dem Reiterdenkmal Kaiser Wilhelms I., an Friedrichs des Grossen Bittschriften-Linde vorbei, zum König-

lichen Stadtschloss, einst von Knobelsdorff in klassischem Stil erbaut, später zu seiner jetzigen Gestalt abgeändert. (Eintritt, wie bei allen Kgl. Gebäuden 25 Pfg.; geöffnet von 10—4, Sonntag 11—4.) Sehenswert: Bibliothek, Theater, Marmorsaal, Zimmer Friedrich d. Gr., Bronzezimmer, russische Kammern (von Napoleon I. benutzt), Wohnzimmer Friedrich Wilhelms III. und der Königin Luise. Neben dem Schlosse liegt der Lustgarten (Frühjahrs-Paradeplatz) mit dem Denkmal des Soldatenkönigs Friedrich Wilhelm I. Seine Gebeine und die seines grossen Sohnes sind unter dem Altar der am Kanal gelegenen Garnisonkirche bestattet. Oestlich davon das Holländische Quartier mit dem ehemaligen Tabakskollegium, nicht weit davon, auf dem Alten Markt, die Nicolaikirche mit herrlicher Kuppel, nach Schinkels Entwürfen errichtet. Durch das Brandenburger Thor gelangt man zur Friedenskirche, der Lieblingsschöpfung des kunstliebenden Friedrich Wilhelms IV., in welcher dieser mit seiner Gemahlin, der Königin Elisabeth, die letzte Ruhe fand. Nördlich davon das Mausoleum des Kaisers und der Kaiserin Friedrich, mit Marmorsarkophagen von Begas. Von hier ist ein Eingang in den Park von Sanssouci durch das Grüne Gitterthor, von wo man, am Marly-Garten vorbei, zu einer Marmorkopie des Rauch'schen Friedrichs-Denkmals kommt. Dicht dahinter liegt die Grosse Fontäne, von der eine breite Treppe über 6 Terrassen zum hochgelegenen Schloss Sanssouci führt. Der philosophische König wollte dicht dabei unter der Florastatue am Ende der Terrasse bestattet werden, um endlich sans souci zu sein; so kam der französische Name für „sorgenfrei" als Bezeichnung für Schloss und Park in Gebrauch. Dicht dabei die historische Windmühle, jetzt königlicher Besitz. Sehenswert im Schloss: Die Zimmer Friedrich Wilhelms IV. und Voltaire's, Audienzzimmer, Bibliothek, Wohn- und Sterberäume König Friedrichs, geschmückt mit seinem Bildnis und der berühmten Marmorstatur von Magnussen, den König in seinen letzten Augenblicken darstellend. Oestlich von Sanssouci ist die Bildergalerie mit holländischen Meisterwerken; nahebei die Neptunsgrotte, davor Standbild Friedrichs d. Gr. in jugendlichem Alter, von Uphues. Nördlich davon liegt der Ruinenberg, mit grossem Wasserbecken, von wo ein hübscher Rundblick. Dicht dabei: die Orangerie, nach Hesse, unter Friedrich Wilhelm IV. geschaffen, dessen Denkmal, von Blaeser, vor dem Mittelbau. Auf der Terrasse: Nachbildung des Farnesischen Stiers und die Astronomischen Instrumente von Peking. Im Innern sehenswert: Der Mittelsaal mit 48 Kopien nach Raphael, der Malachitsaal, das Bernstein- und das Schildpattzimmer. Westlich davon das vom Alten Fritz für 3 Millionen Thaler erbaute Neue Palais mit 200 kostbaren Räumen, darunter hervorragend: der Marmor- oder Theatersaal, für 500 Besucher, sowie der Muschelsaal, mit Erinnerungen an die Reisen Kaiser Wilhelms II., der mit Familie im Sommer den Nordflügel des Palais bewohnt. Von hier nach dem nahegelegenen Charlottenhof, durch Schinkel aus einfachem Landhause in italienische Villa umgewandelt, mit Erinnerungen an A. v. Humboldt und Friedrich Wilhelm IV., der hier starb. Durch den grossen Park-Hauptweg gelangt man zum Neuen Garten, mit dem Heiligen-See und dem Marmorpalais, unter Friedrich Wilhelm II. durch Gontard begonnen, ca. 60 Jahre später durch Langhans vollendet. — Von da zum Pfingstberg mit dem Belvedere, einem schlossartigen Bau. Grossartiger Fernblick. — Ueber die Glienicker-Brücke, am sehenswerten Park und Jagdschloss des Prinzen Friedrich Leopold, dem Böttcherberg und Klein-Glienicke vorüber kommt man nach Babelsberg, dessen Park Kaiser Wilhelm I. aus einer Einöde schuf. Das Schloss, nach Schinkel in englisch-gothischem (Tudor-) Stil gebaut, enthält viele Erinnerungen an Wilhelm I. und Kaiserin Augusta. Ausserdem sind sehenswert im Park: die frühere Berliner Gerichtslaube, der Flatower Turm, die Feldherrnbank und die Siegessäule. Dicht beim Bahnhof der Brauhausberg; südlicher, auf dem Telegraphenberg: das Astrophysikalische Observatorium (die Sonnenwarte), wochentags von 3—6 zu besichtigen, ferner das Meteorologisch-Magnetische Observatorium und das Geodätische Institut.

Gemeinnützige Anstalten.

Kanalisation, Wasserwerke, Gasanstalten, Schlacht- und Viehhof, Markthallen, siehe unter den einzelnen Stichwörtern im Pharus-Lexikon.

Sanitäts- und Rettungswesen. Hilfe bei plötzlichen Erkrankungen und Unglücksfällen gewähren Unfallstationen, Rettungswachen der Berliner Rettungsgesellschaft (Pharus-Lexikon S. 211), Sanitätswachen u. -Stuben (S. 220). Die Unfallstationen, die Stationen der Berliner Rettungsgesellschaft sind ununterbrochen, die Sanitätswachen von 10 Uhr abends bis 6 Uhr morgens (im Winter bis 7 Uhr), Sonntag nachmittags von 6 Uhr (im Juni, Juli und August von 4 Uhr) an geöffnet. Im Pharus-Lexikon sind bei den Strassen die nächstbelegenen Unfall- und Rettungsstationen u. dgl. angegeben.

Feuerwehr (Feuermelder sind im Pharus-Lexikon bei jeder Strasse angegeben; Fernsprechanschlüsse nur für Feuermeldungen und Feuerwachen S. 63). Die 1851 von Hinkeldey errichtete Feuerwehr, die jetzt aus mehr als 800 Mann unter 27 Offizieren

besteht, ist wegen ihrer Tüchtigkeit und Zuverlässigkeit berühmt. Die Hauptwache steht mit 15 Wachen, sämtlichen Polizei-Büreaus und 166 öffentlichen Feuermeldern in telegraphischer Verbindung.

Badeanstalten, siehe Pharus-Lexikon, S. 14. — **Bedürfnisanstalten** sind bei jeder Strasse angegeben. — **Stiefelreiniger** mit roter französischer Mütze an verkehrsreichen Stellen: Alexander-Platz, Anhalter Bahnhof, Bahnhof Friedrichstr., Stettiner Bahnhof, Schlesischer Bahnhof, Moritz-Platz, Spittelmarkt.

Fundbüreaus S. 76.

Polizei.

Polizei-Präsidium mit den einzelnen Abteilungen siehe Pharus-Lexikon S. 199; Fach-Hauptmannschaften S. 61.

Polizei-Büreaus:

1. Unterwasserstr. 8.
2. Oberwallstr. 20a.
3. Mittelstr. 37.
4. Flemmingstr. 5.
5. Albrechtstr. 22.
6. Johannisstr. 11.
7. Novalisstr. 3.
8. Wöhlertstr. 1.
9. Grünthalerstr. 11.
10. Anklamerstr. 5.
11. Invalidenstr. 15.
12. Rosenthalerstr. 3 (Eingang Linienstr. 202a).
13. Gr. Hamburgerstr. 13/14.
14. Kaiser Wilhelmstr. 25.
15. Alte Schönhauserstr. 5.
16. Alexanderstr. 57.
17. Schönhauser Allee 26a (Ecke Wörtherstr. 1).
18. Neue Königstr. 91.
19. Lietzmannstr. 10.
20. Kaiserstr. 39/40.
21. Neue Friedrichstr. 4.
22. Holzmarktstr. 12.
23. Fürstenwalderstr. 13.
24. Andreasstr. 62.
25. Naunynstr. 38.
26. Melchiorstr. 28.
27. Annenstr. 22.
28. Alte Jacobstr. 108.
29. Luisen-Ufer 11.
30. Hollmannstr. 38.
31. Kreuzbergstr. 23.
32. Derfflingerstr. 20a.
33. von der Heydtstr. 1.
34. Königgrätzerstr. 62.
35. Wilhelmstr. 10.
36. Wilhelmstr. 29.
37. Kronenstr. 73/74.
38. Charlottenstr. 25/26.
39. Lindenstr. 71.
40. Beuthstr. 4.
41. Gitschinerstr. 84.
42. Luisen-Ufer 44.
43. Köpenickerstr. 23a.
44. Gr. Frankfurterstr. 14.
45. Stralauer Platz 8/9.
46. Brunnenstr. 28.
47. Fichtestr. 27.
48. Kottbuserstr. 4b.
49. Manteuffelstr. 107.
50. Christinenstr. 16.
51. Landsbergerstr. 1/2 (Eingang Friedenstr.)
52. Memelerstr. 39.
53. Oppelnerstr. 1.
54. Kottbuser Ufer 44.
55. Schmidstr. 2a.
56. An der Zwölf Apostelkirche 7c.
57. Müllerstr. 135.
58. Lynarstr. 1.
59. Usedomstr. 18b (Eingang Hussitenstr.)
60. Brunnenstr. 118.
61. Oderbergerstr. 43.
62. Zehdenickerstr. 12c.
63. Kurfürstenstr. 9.
64. Ottostr. 9.
65. Königsbergerstr. 26/27.
66. Frankfurter Allee 143.
67. Zossenerstr. 37.
68. Saarbrückerstr. 30.
69. Reinickendorferstr. 53.
70. Lausitzerstr. 51.
71. Wartenburgstr. 13/14.
72. Teltowerstr. 16.
73. Steinmetzstr. 28.
74. Stephanstr. 60.
75. Birkenstr. 6.
76. Cuxhavenerstr. 13.
77. Lützowstr. 11.
78. Gneisenaustr. 61.
79. Cuvrystr. 5.
80. Immanuelkirchstr. 14.
81. Wörtherstr. 17.
82. Hochstr. 37.
83. Lübeckerstr. 10.
84. Rostockerstr. 2.
85. Heimstr. 8.
86. Urbanstr. 48.
87. Liegnitzerstr. 21.
88. Danzigerstr. 2.
89. Stralsunderstr. 68 (Eingang Wolgasterstr.)
90. Swinemünderstr. 35.
91. Pasewalkerstr. 11.
92. Büschingstr. 20.
93. Gr. Frankfurterstr. 45/46.
94. Holzmarktstr. 21.
95. Münchebergerstr. 1.
96. Zorndorferstr. 23 (Ecke Petersburgerstr. 72).
97. Stargarderstr. 6.
98. Rykestr. 41.
99. Ramlerstr. 16.
100. Bremerstr. 62.
101. Exerzierstr. 20.
102. Weidenweg 40.

Das nächstzuständige Büreau ist im Pharus-Lexikon bei jeder Strasse angegeben.

Allgemeines.

Die nächstgelegene **Apotheke**, der in der Strasse wohnende **Arzt**, die zunächst wohnenden **Notare**, **Stempelverteiler**, das zuständige **Standesamt** und **Kirchspiel** findet man im Pharus-Lexikon bei jeder Strasse.

Verzeichnis

der

Strassenbahn- und Omnibus-Linien

mit den **amtlichen Nummern und Bezeichnungen,** den Signalfarben und Abfahrtzeiten, sowie mit Angabe der Strassen, welche jede Linie durchfährt.

I. Strassenbahn-Linien.

A) Vereinigter Betrieb der **Grossen Berliner Strassenbahn**, der **Südlichen Berliner Vorortbahn**, der **Westlichen Berliner Vorortbahn** und der **Berlin-Charlottenburger Strassenbahn**; Direktion: Leipzigerpl. 14.

Die den einzelnen Linien vorgesetzten Nummern u. Buchstaben entsprechen den Nummern u. Buchstaben in den Signal-Laternen der Wagen. Die Lücken in der Nummernfolge sind seitens der Strassenbahn-Gesellschaft für spätere Einschaltungen neuer Linien vorgesehen.

1. Ringbahn: (**Rosenthaler Thor**), Elsasserstr., Friedrichstr., Karlstr., Roonstr., Königs-Platz, Sommerstr., (**Brandenburger Thor**), Königgrätzerstr., Potsdamer Platz, Askanischer Platz, Hallesches Thor, Gitschinerstr., Prinzenstr., Neanderstr., Köpenickerstr., Engel-Ufer, Andreasstr., Gr. Frankfurterstr., Straussbergerstr., (**Landsberger Thor**) Friedenstr., (Prenzlauer Thor), Lothringerstr.

Richtung: Rosenthaler—Brandenburger—Landsberger Thor.

ab Rosenthaler Thor	erst. Wag. 5^{19}	letzt. Wag. 12^{49}	*Weiss*
ab Brandenburger Thor	„ „ 5^{40}	„ „ 1^{10}	
ab Brandenburgstr.	„ „ 6^{01}	„ „ 1^{31}	
ab Landsberger Thor	„ „ 6^{29}	„ „ 1^{59}	

Richtung: Brandenburger—Rosenthaler—Landsberger Thor.

ab Brandenburgstr.	erst. Wag. 5^{17}	letzt. Wag. 12^{47}	*Weiss*
ab Brandenburger Thor	„ „ 5^{38}	„ „ 1^{08}	
ab Rosenthaler Thor	„ „ 5^{58}	„ „ 1^{28}	
ab Landsberger Thor	„ „ 6^{11}	„ „ 1^{41}	

2. Lehrter Bahnhof, Friedrich Karl-Ufer, Karlstr., Friedrichstr., Elsasserstr., Lothringerstr., Friedenstr., **Landsberger Thor,** Straussbergerstr., Gr. Frankfurterstr., Andreasstr., Engel-Ufer, Köpenickerstr., Neanderstr., Prinzenstr., Gitschinerstr., **Hallesches Thor**

ab Kronprinzen Brücke	erst. Wag. 5^{45}	letzt. Wag. 11^{50}	*Weiss mit*
ab Hallesches Thor	„ „ 5^{35}	„ „ 12^{03}	*blauem Strich*

8. Charlottenburg, Luisen-Platz, Tauroggenerstr., Osnabrückerstr., Gustav Adolf-Platz, Kaiserin Augusta-Allee, Beusselstr., (**Moabit**), Thurmstr., Stromstr., Birkenstr., Perlebergerstr., Fenn-Brücke, Fennstr., **Wedding-Platz**, Reinickendorferstr., Pankstr. (bis Badstr.), **Gesundbrunnen**

ab Charlottenburg	erst. Wag. 6^{08}	letzt. Wag. 11^{23}	*Weiss*
ab Gesundbrunnen	„ „ 6^{42}	„ „ 11^{12}	

9. Moabit, Thurmstr. (v. d. Gotzkowskystr.), Rathenowerstr., Alt-Moabit, Moltke-Brücke, Moltkestr., Bismarckstr., Roonstr., Reichstags-Platz, Sommerstr., Königgrätzerstr., (**Potsdamer Thor**), Leipziger Platz, Leipzigerstr., **Spittelmarkt,** Seydelstr., Alte u. Neue Jacobstr., Köpenickerstr., Brückenstr., Jannowitz-Brücke, Holzmarktstr., Breslauerstr., **Schlesischer Bahnhof**

ab Moabit	erst. Wag. 5^{21}	letzt. Wag. 12^{58}	*Gelb*
ab Schlesischer Bhf.	„ „ 5^{12}	„ „ 1^{00}	

10. Moabit, Thurmstr. (v. d. Gotzkowskystr.), Rathenowerstr., Invalidenstr., (**Neues Thor—Stettiner Bhf.**), Veteranenstr., Zionskirch-Platz, **Kastanien-Allee** (bis Schönhauser Allee)

ab Moabit	erst. Wag. 6^{00}	letzt. Wag. 12^{00}	*Weiss mit*
ab Kastanien-Allee	„ „ 5^{15}	„ „ 11^{15}	*blauem Strich*

11. Moabit, Thurmstr. (v. d. Gotzkowskystr.), Rathenowerstr., Invalidenstr., (**Stettiner Bhf.**), Brunnenstr., Rosenthaler Thor, Rosenthalerstr., Weinmeisterstr., Münzstr., **Alexander-Platz**, Alexanderstr., Brückenstr., Neanderstr., Prinzenstr., Dresdenerstr., Oranienstr., Wienerstr., **Görlitzer Bahnhof**

ab Moabit	erst. Wag. 5^{07}	letzt. Wag. 12^{52}	*Blau*
ab Görlitzer Bhf.	„ „ 5^{13}	„ „ 12^{58}	

12. Plötzensee, Seestr. vom Nord-Ufer, Beusselstr., Thurmstr., Rathenowerstr., Alt-Moabit, Friedrich Karl-Ufer, Karlstr., Friedrichstr., **Weidendammer Brücke**, Weidendamm, Prinz Louis Ferdinandstr., Dorotheenstr., Kastanien-Wäldchen, Opern-Platz,

Hinter d. kathol. Kirche, Französischestr., Oberwallstr., Hausvoigtei-Platz, Jerusalemerstr., (**Jerusalemer Kirche**), Oranienstr., Wienerstr., Spreewald-Platz, **Görlitzer Bahnhof**

ab Plötzensee	erst. Wag. 6^{15}	letzt. Wag. 10^{45}	*Halb weiss,*
ab Görlitzer Bhf.	„ „ 7^{00}	„ „ 12^{00}	*halb gelb*

13. Moabit, Thurmstr. (v. d. Wilhelmshavenerstr.), Rathenowerstr. und weiter wie Linie 12 über **Weidendammer Brücke, Jerusalemer Kirche** bis **Görlitzer Bahnhof**

ab Moabit	erst. Wag. 5^{53}	letzt. Wag. 11^{30}	*Weiss mit*
ab Görlitzer Bhf.	„ „ 6^{08}	„ „ 11^{00}	*grünem Strich*

14. Moabit, Thurmstr. (v. d. Wilhelmshavenerstr.), Stromstr., Alt-Moabit, Moltke-Brücke, Moltkestr., Bismarckstr., Roonstr., Reichstags-Platz, Sommerstr., Königgrätzerstr., (**Potsdamer Thor**), **Hallesches Thor,** Belle-Alliancestr., Gneisenaustr., Zossenerstr., **Marheineke-Platz**

ab Moabit	erst. Wag. 5^{18}	letzt. Wag. 12^{03}	*Weiss mit*
ab Marheineke-Platz	„ „ 5^{35}	„ „ 12^{47}	*rotem Strich*

15. Moabit, Birkenstr. (v. d. Bremerstr.), Rathenowerstr., Alt-Moabit, Moltkestr., Bismarckstr., Roonstr., Reichstags-Platz, Sommerstr., Königgrätzerstr., (**Potsdamer Thor**), **Hallesches Thor,** Blücher-Platz, Blücherstr., Kaiser Friedrich-Platz, Hasenhaide, Berlinerstr., Richardstr., Cannerstr., (bis Verbindungsbahn) **Rixdorf**

ab Moabit	erst. Wag. 5^{15}	letzt. Wag. 1^{00}	*Grün*
ab Rixdorf	„ „ 5^{28}	„ „ 12^{34}	

16. Moabit, Salzwedelerstr. (v. Putlitzstr.), Stendalerstr., Rathenowerstr., Invalidenstr., Chausseestr., **Oranienburger Thor,** Friedrichstr., Oranienburgerstr., Monbijou-Platz, Gr. Präsidentenstr., Spandauer Brücke, Rosenstr., Kaiser Wilhelmstr., Spandauerstr., Königstr., **Alexander-Platz,** Alexanderstr., Blumenstr., Grüner Weg, **Küstriner Platz**

ab Moabit	erst. Wag. 6^{23}	letzt. Wag. 11^{15}	*Weiss*
ab Küstriner Platz	„ „ 7^{14}	„ „ 12^{06}	

17. Moabit, Alt-Moabit (v. d. Werftstr.), Rathenowerstr., Thurmstr., Stromstr., Lessingstr., **Hansa-Platz,** Altonaerstr., Brücken-Allee, Grosser Stern, Hofjäger-Allee, Friedrich Wilhelmstr., **Lützow-Platz,** Maassenstr., Nollendorf-Platz, Bülowstr., Potsdamerstr., Hauptstr., Colonnenstr., (bis Militärbhf.) **Schöneberg**

ab Moabit	erst. Wag. 6^{57}	letzt. Wag. 12^{12}	*Weiss*
ab Schöneberg	„ „ 6^{06}	„ „ 11^{51}	

18. Moabit, Alt-Moabit (v. d. Werftstr.) und weiter wie Linie 17 über **Hansa-Platz, Lützow-Platz** bis **Potsdamerstrasse** (bis Gr. Görschenstr.)

ab Moabit	erst. Wag. 6^{04}	letzt. Wag. 12^{12}	*Grün*
ab Gr.-Görschenstr.	„ „ 6^{14}	„ „ 11^{59}	

24. Wedding-Platz, Fennstr., Perlebergerstr., Rathenowerstr., **Kriminal-Gericht,** Alt-Moabit, Moltkestr., Bismarckstr., Roonstr., Reichstags-Platz, Sommerstr., **Brandenburger Thor,** Königgrätzerstr., Potsdamer Platz, **Potsdamerstrasse** (bis Gr.-Görschenstr.)

ab Wedding-Platz	erst. Wag. 6^{06}	letzt. Wag. 11^{21}	*Gelb mit*
ab Gr.-Görschenstr.	„ „ 7^{01}	„ „ 12^{16}	*rotem Strich*

25. Tegel, Berlinerstr. (v. d. Hauptstr.), Seidelstr., (Reinickendorf), Scharnweberstr., Müllerstr., **Wedding-Platz,** Chausseestr, Oranienburger Thor, Friedrichstr., Weidendammer Brücke, Weidendamm, Prinz Louis Ferdinandstr., **Charlottenstrasse** (bis Unt. d. Linden)

ab Tegel	erst. Wag. 5^{11}	letzt. Wag. 11^{31}	*Halb grün,*
ab Unter den Linden	„ „ 6^{07}	„ „ 12^{27}	*halb rot*

26. Tegel, Berlinerstr. (v. d. Hauptstr.) und weiter wie Linie 25 über **Wedding-Platz** bis **Oranienburger Thor**

ab Tegel	erst. Wag. 5^{01}	letzt. Wag. 11^{31}	*Rot*
ab Oranienburger Thor	„ „ 6^{03}	„ „ 12^{33}	

27. Dalldorf, Berlinerstr. (v. d. Irren-Anstalt), Reinickendorf Scharnweberstr., Müllerstr., **Wedding-Platz,** Chausseestr., Oranienburger Thor, Friedrichstr., Oranienburgerstr., Monbijou-Platz, Gr. Präsidentenstr., **Hackescher Markt,** (auf d. Rückwege v. Hackeschen Markt direkt in die Oranienburgerstr.), Spandauer Brücke, Rosenstr., Kaiser Wilhelmstr., Spandauerstr., Molkenmarkt, Stralauerstr., An der Stralauer Brücke, Brückenstr., Neanderstr., Prinzenstr., **Moritz-Platz,** Oranienstr., Dresdenerstr., Kottbuser Thor, Kottbuserstr., Kottbuserdamm, Hasenheide, Wissmannstr., Karlsgartenstr., Hermannstr., (auf d. Rückwege durch die Hermannstr. und direkt in den Kottbuser Damm), (bis Knesebeckstr.) **Rixdorf**

ab Dalldorf	erst. Wag. 5^{55}	letzt. Wag. 10^{43}	*Rot mit*
ab Rixdorf	„ „ 6^{18}	„ „ 10^{18}	*grünem Strich*

28. Tegeler Chaussee, Scharnweberstr. (v. d. Berlinerstr.) und weiter wie Linie 27 über **Wedding-Platz, Hackescher Markt, Moritz-Platz** bis Knesebeckstr. **Rixdorf.**

ab Tegeler Chaussee	erst. Wag. 4^{45}	letzt. Wag. 10^{49}	*Grün mit*
ab Rixdorf	„ „ 5^{00}	„ „ 12^{30}	*weissem Strich*

29. Seestrasse, Müllerstr., Chausseestr., Oranienburger Thor, Friedrichstr., Oranienburgerstr., Monbijou-Platz, Gr. Präsidentenstr., **Hackescher Markt** (a. d. Rückwege vom Hackeschen Markt direkt in die Oranienburgerstr.), Spandauer Brücke, Rosenstr., Kaiser Wilhelmstr., Spandauerstr., Molkenmarkt, Stralauerstr., An der Stralauer Brücke, Brückenstr., Neanderstr., Prinzenstr., **Moritz-Platz,** Oranienstr., Dresdenerstr., Kottbuser Thor, Kottbuserstr, Kottbuser Damm, Hasenhaide, Rixdorf Wissmannstr., Karlsgartenstr., Hermannstr. (auf dem Rückwege durch die Hermannstr. und direkt in den Kottbuser Damm), Chausseestr. bis Triftstr. **Britz**

ab Seestr.	erst. Wag. 4^{48}	letzt. Wag. 12^{10}	*Blau mit weissem*
ab Rixdorf	„ „ 5^{00}	„ „ 12^{30}	*Strich*

30. Müllerstrasse, Gerichtstr., Gartenstr., Ackerstr., Invalidenstr., Brunnenstr., Rosenthaler Thor, Rosenthalerstr., Weinmeisterstr., Münzstr., Alexanderstr., **Alexander-Platz** (Kaiserstr., auf dem Rückwege die Kl. Frankfurterstr. u. Landsbergerstr.), Gr. Frankfurterstr., Andreasstr., Schillings-Brücke, Engel-Ufer, Köpenickerstr., Adalbertstr., Kottbuser Thor, Admiralstr., Grimmstr., Fichtestr., **Hasenhaide,** Kaiser Friedrich-Platz, Gneisenaustr., Yorkstr., Göbenstr., Pallasstr., **Winterfeldt-Platz**

ab Müllerstr.	erst. Wag. 5^{00}	letzt. Wag. 12^{20}	*Gelb mit weissem*
ab Winterfeldt-Platz	„ „ 6^{40}	„ „ 12^{18}	*Strich*

31. Müllerstrasse, Gerichtstr., Gartenstr., Ackerstr., Invalidenstr., Brunnenstr., **Rosenthaler Thor,** Rosenthalerstr., Weinmeisterstr., Münzstr., Alexanderstr., **Alexander-Platz** (Kaiserstr., auf dem Rückwege durch die Kl. Frankfurterstr. und Landsbergerstr.), Gr. Frankfurterstr., Andreasstr., Breslauerstr., **Schlesischer Bahnhof**

ab Müllerstr.	erst. Wag. 5^{50}	letzt. Wag. 11^{01}	*Gelb mit rotem*
ab Schlesischer Bhf.	„ „ 6^{36}	„ „ 11^{51}	*Strich*

32. Reinickendorf, Hauptstr. (v. Rathaus), Residenzstr., Markstr., Reinickendorferstr., **Wedding-Platz,** Müllerstr., Chausseestr., Friedrichstr., **Weidendammer Brücke,** Weidendamm, Prinz Louis Ferdinandstr., **Charlottenstr.** (bis Unt. d. Linden)

ab Reinickendorf	erst. Wag. 5^{46}	letzt. Wag. 11^{02}	*Weiss mit*
ab Charlottenstr.	„ „ 6^{18}	„ „ 11^{42}	*rotem Strich*

33. Stettiner Bahnhof, Invalidenstr., Chausseestr., Friedrichstr., Weidendammer Brücke, Weidendamm, Prinz Louis Ferdinandstr., Dorotheenstr., Kastanienwäldchen, Opern-Platz, Hinter d. kathol. Kirche, Französischestr., Kanonierstr., Mauerstr., Leipzigerstr., Potsdamerstr., Lützowstr., Lützow-Platz, Schillstr, Nettelbeckstr., Kleiststr., Wittenberg Platz. Tauenzienstr., Auguste Victoria-Platz, Kantstr. (bis Leibnizstr.), **Charlottenburg**

ab Stettiner Bhf.	erst. Wag. 6^{19}	letzt. Wag. 10^{49}	*Blau mit*
ab Charlottenburg	„ „ 7^{19}	„ „ 11^{19}	*rotem Strich*

34. Gesundbrunnen, Pankstr., Reinickendorferstr., **Wedding-Platz,** Müllerstr., Chausseestr., Friedrichstr., Weidendammer Brücke, Weidendamm, Prinz Louis Ferdinandstr., Dorotheenstr., Kastanienwäldchen, **Opern-Platz,** Hinter d. kathol. Kirche, Französischestr., Charlottenstr., Kochstr., Friedrichstr., Belle-Alliance-Platz, Hallesches Thor, Blücher-Platz, Belle-Alliancestr., Kreuzbergstr. (bis Victoria-Park, **Kreuzberg**

ab Gesundbrunnen	erst. Wag. 6^{07}	letzt. Wag. 11^{52}	*Rot mit*
ab Kreuzberg	„ „ 6^{02}	„ „ 12^{54}	*weissem Strich*

35. Reinickendorf, Hauptstr. (v. Rathaus), Residenzstr., Schwedenstr., Badstr, Brunnenstr., Rosenthalerstr., Weinmeisterstr., Münzstr., **Alexander-Platz,** Alexanderstr., Brückenstr., Neanderstr., Prinzenstr., **Moritz-Platz,** Bärwaldstr., Gneisenaustr., Belle-Alliancestr., Kreuzbergstr. (bis Victoriapark), **Kreuzberg**

ab Reinickendorf	erst. Wag. 5^{28}	letzt. Wag. 11^{34}	*Halb blau,*
ab Kreuzberg	„ „ 6^{38}	„ „ 12^{38}	*halb weiss*

36. Bahnhof Schönholz, Reinickendorf, Provinzstr., Drontheimerstr., Coloniestr., Badstr., Brunnenstr., Rosenthalerstr., Weinmeisterstr., Münzstr., **Alexander-Platz,** Alexanderstr., Brückenstr., Neanderstr., Prinzenstr., **Moritz-Platz,** Bärwaldstr., Gneisenaustr., Belle-Alliancestr., Kreuzbergstr. (bis Victoriapark). **Kreuzberg**

ab Bhf. Schönholz	erst. Wag. 5^{04}	letzt. Wag. 12^{04}	*Halb rot,*
ab Kreuzberg	„ „ 6^{08}	„ „ 1^{08}	*halb weiss*

37. Brunnenstrasse (von der Dimmerstr.), Rosenthalerstr., Weinmeisterstr., Münzstr., **Alexander-Platz,** Alexanderstr., Brückenstr., Neanderstr., Prinzenstr., **Moritz-Platz,** Bärwaldstr., Gneisenaustr., Belle-Alliancestr. (bis Bergmannstr.), **Kreuzberg**

ab Brunnenstr.	erst. Wag. 5^{13}	letzt. Wag. 12^{13}	*Halb grün,*
ab Kreuzberg	„ „ 4^{50}	„ „ 1^{10}	*halb weiss*

38. Gesundbrunnen, Badstr. (v. d. Exerzierstr.), Brunnenstr., Rosenthalerstr., Spandauer Brücke, Rosenstr., Kaiser Wilhelmstr., Spandauerstr., Molkenmarkt,

Mühlendamm, Kölln. Fischmarkt, Gertraudtenstr., Gertraudten-Brücke, Spittelmarkt, Leipzigerstr., Jerusalemerstr., Lindenstr., Belle-Alliance-Platz, BelleAllianceStr., Kreuzbergstr. (bis Victoriapark), **Kreuzberg.**

ab Gesundbrunnen	erst. Wag 5^{03}	letzt. Wag. 12^{41}	*Rot*
ab Kreuzberg	„ „ 5^{02}	„ „ 12^{54}	

39. Gesundbrunnen, Badstr. (v. d. Exerzierstr.), Brunnenstr., **Rosenthaler Thor,** Rosenthalerstr., Hackescher Markt, Neue Promenade, Burgstr., Museumstr., Hinter d. Giesshause, Festungsgraben, Kastanienwäldchen, **Opern-Platz,** Hinter d. kathol. Kirche, Französischestr., Oberwallstr., Hausvoigtei-Platz, Jerusalemerstr., Lindenstr., Belle-Alliance-Platz, Hallesches Thor, Blücher-Platz, Blücherstr., Zossenerstr., **Marheineke-Platz**

ab Gesundbrunnen	erst. Wag. 5^{54}	letzt. Wag. 11^{46}	*Weiss mit*
ab Kreuzberg	„ „ 6^{02}	„ „ 11^{47}	*gelbem Strich*

40. Vineta-Platz, Swinemünderstr., Zionskirch-Platz, Kastanien-Allee, Weinbergsweg, **Rosenthaler Thor,** Rosenthalerstr., Hackescher Markt, Neue Promenade, Burgstr., Museumstr., Hinter d. Giesshause, Festungsgraben, Kastanienwäldchen, **Opern-Platz,** Hinter d. kathol. Kirche, Französischestr., Kanonierstr., Mauerstr., Leipzigerstr., Leipziger Platz, Potsdamer Platz, Potsdamerstr., Bülowstr., Manteuffelstr., Bahnstr., Hauptstr. (bis Eisenacherstr.), **Schöneberg**

ab Swinemünderstr.	erst. Wag. 5^{49}	letzt. Wag. 12^{56}	*Grün mit*
ab Schöneberg	„ „ 5^{51}	„ „ 12^{58}	*weissem Strich*

41. Brunnenstrasse (v. d. Demminerstr.), Rosenthalerstr., Weinmeisterstr., Münzstr., **Alexander-Platz,** Alexanderstr., Brückenstr., Neanderstr., Prinzenstr., **(Moritz-Platz),** Bärwaldstr., Gneisenaustr., Yorkstr., Katzbachstr., Dreibundstr., **General Papestrasse** (bis Bezirks-Kommando)

ab Demminerstr.	erst. Wag. 6^{28}	letzt. Wag. 9^{28}	*Weiss*
ab General Papestr.	„ „ 7^{12}	„ „ 10^{30}	

42. Friedrichstrasse, Charlottenstr. (v. d. Behrenstr.), Kochstr., Friedrichstr., Belle-Alliance-Platz, **Hallesches Thor,** Blücher-Platz, Belle-Alliancestr., Kreuzbergstr., **Kreuzberg**

ab Friedrichstr.	erst. Wag. 6^{44}	letzt. Wag. 1^{14}	*Weiss mit*
ab Bergmannstr.	„ „ 6^{20}	„ „ 12^{50}	*grünem Strich*

43. Nettelbeck-Platz, Gerichtstr., Gartenstr., Ackerstr., Invalidenstr., Brunnenstr., **(Rosenthaler Thor),** Rosenthalerstr., **Hackescher Markt,** An der Spandauer Brücke, Rosenstr., Kaiser Wilhelmstr., Spandauerstr., Molkenmarkt, Mühlendamm, Kölln. Fischmarkt, Gertraudtenstr., **Spittelmarkt**

ab Nettelbeckpl.	erst. Wag. 6^{24}	letzt. Wag. 10^{31}	*Gelb*
ab Spittelmarkt	„ „ 7^{02}	„ „ 11^{10}	

46. Nieder-Schönhausen (Nordend), Kaiser Wilhelmstr., Schlossstr., Berlinerstr., Pankow, Schönhauser Allee, Alte Schönhauserstr., Neue Schönhauserstr., Rosenthalerstr., **Hackescher Markt,** An der Spandauer Brücke, Rosenstr., Kaiser Wilhelmstr., Spandauerstr., Molkenmarkt, Mühlendamm, Kölln. Fischmarkt, Gertraudtenstr., Gertraudten-Brücke, Spittelmarkt, Beuthstr., Kommandantenstr., Oranienstr., **Moritz-Platz,** Dresdenerstr., Kottbuserstr., Kottbuser Damm, Rixdorf, Berlinerstr., Bergstr., Walterstr., Rudowerstr., **Britz**

ab Nordend	erst. Wag. 5^{06}	letzt. Wag. 11^{06}	*Grün mit*
ab Britz	„ „ 6^{46}	„ „ 12^{51}	*gelbem Strich*

47. Nieder-Schönhausen (Kirche), Schlossstr., Berlinerstr., Pankow, Schönhauser Allee, Alte Schönhauserstr., Neue Schönhauserstr., Rosenthalerstr., **Hackescher Markt,** Spandauer Brücke, Rosenstr., Kaiser Wilhelmstr., Spandauerstr., Molkenmarkt, Mühlendamm, Kölln. Fischmarkt, Gertraudtenstr., Spittelmarkt, Beuthstr., Kommandantenstr., Oranienstr., **Moritz-Platz,** Dresdenerstr., Kottbuserstr., Kottbuser Damm, Rixdorf, Berlinerstr., Bergstr., Walterstr., Rudowerstr., **Britz**

ab Nieder-Schönhausen	erst. Wag. 5^{11}	letzt. Wag. 11^{23}	*Halb grün,*
ab Britz	„ „ 6^{46}	„ „ 10^{3}	*halb weiss*

48. Schönhauser Allee (Ringbhf.), Alte Schönhauserstr., Neue Schönhauserstr., Rosenthalerstr., **Hackescher Markt,** Spandauer Brücke, Rosenstr., Kaiser Wilhelmstr., Spandauerstr., Molkenmarkt, Mühlendamm, Kölln. Fischmarkt, Gertraudtenstr., Spittelmarkt, Beuthstr., Kommandantenstr., Oranienstr., **Moritz-Platz,** Dresdenerstr., Kottbuserstr., Kottbuser Damm, Rixdorf, Berlinerstr., Bergstr., Walterstr., Rudowerstr., **Britz**

ab Schönh. Allee	erst. Wag. 5^{28}	letzt. Wag. 1^{00}	*Weiss mit rotem*
ab Britz	„ „ 5^{16}	„ „ 10^{3}	*Strich*

49. Pankow, Berlinerstr. (v. d. Breitestr.), Pankow, Schönhauser Allee, Alte Schönhauserstr., Münzstr., Alexanderstr., **Alexander-Platz,** Königstr. (bis Hoher Steinweg), **Rathaus**

ab Nieder-Schönhausen	erst. Wag. 5^{59}	letzt. Wag. 11^{22}	*Grün mit*
ab Rathaus	„ „ 6^{47}	„ „ 11^{59}	*weissem Strich*

50. Schönhauser Allee (Ringbhf.), Alte Schönhauserstr., Münzstr. **(Alexander-Platz)**, Alexanderstr., **Jannowitz-Brücke**, Brückenstr., Köpenickerstr., Adalbertstr., Admiralstr., Grimmstr., Fichtestr., **Hasenhaide**

ab Schönhauser Allee	erst. Wag. 5^{47}	letzt. Wag. 12^{09}	*Rot*
ab Hasenhaide	„ „ 5^{51}	„ „ 12^{13}	

51. Kastanien-Allee (v. d. Schönh. Allee), Zionskirch-Platz, Veteranenstr., Invalidenstr. **(Stettiner Bhf.)**, Platz vor dem Neuen Thor, Luisenstr., Neue Wilhelmstr., Dorotheenstr., Sommerstr., **Brandenburger Thor**, Königgrätzerstr., Potsdamer Platz, Potsdamerstr., Bülowstr., Nollendorf-Platz, Motzstr. (bis Victoria Luisepl.), **Schöneberg**

ab Kastanien-Allee	erst. Wag. 6^{11}	letzt. Wag. 12^{05}	*Halb weiss,*
ab Victoria Luisepl.	„ „ 6^{11}	„ „ 12^{05}	*halb grün*

52. Lützow-Platz, Lützowstr., Potsdamerstr., Potsdamer Platz, Königgrätzerstr., **Brandenburger Thor**, Sommerstr., Reichstags-Platz, Roonstr., Karlstr., Friedrichstr., Oranienburgerstr., Monbijou-Platz, Gr. Präsidentenstr., **Hackescher Markt** (auf d. Rückwege vom Hackeschen Markt gleich durch die Oranienburgerstr.), Rosenthalerstr., Neue Schönhauserstr., Alte Schönhauserstr., Schönhauser Allee, Weissenburgerstr., **Danzigerstrasse**

ab Lützowpl.	erst. Wag. 7^{00}	letzt. Wag. 12^{00}	*Grün mit*
ab Danzigerstr.	„ „ 6^{02}	„ „ 11^{52}	*rotem Strich*

53. Danzigerstrasse, Weissenburgerstr., Schönhauser Allee, Alte Schönhauserstr., Neue Schönhauserstr., Rosenthalerstr., Hackescher Markt, Neue Promenade, Burgstr., Museumstr., Hinter dem Giesshause, Kastanien-Wäldchen, **Opern-Platz**, Hinter d. katholischen Kirche, Französischestr., Charlottenstr., Kochstr., Friedrichstr., Belle-Alliance-Platz, Hallesches Thor, **Blücher-Platz**, Blücherstr., Kaiser Friedrich-Platz, Hasenhaide (bis Hermannpl.), **Rixdorf**

ab Danzigerstr.	erst. Wag. 6^{00}	letzt. Wag. 12^{52}	*Halb grün,*
ab Hermannpl.	„ „ 5^{20}	„ „ 1^{00}	*halb rot*

54. Schönhauser Thor, Alte Schönhauserstr., Neue Schönhauserstr, Rosenthalerstr., Hackescher Markt, Neue Promenade, Burgstr., Museumstr., Hinter d. Giesshause, Kastanien-Wäldchen, **Opern-Platz**, Hinter d. kathol. Kirche, Französischestr., Charlottenstr., Leipzigerstr., Leipziger Platz, Potsdamer Platz, Potsdamerstr., Lützowstr., **Lützow-Platz**, Schillstr, Nettelbeckstr, Lutherstr., Augsburgerstr., Kurfürstendamm (bis Grolmanstr.), **Savigny-Platz**

ab Schönhauser Thor	erst. Wag. 5^{57}	letzt. Wag. 11^{05}	*Halb weiss,*
ab Savigny-Platz	„ „ 7^{02}	„ „ 12^{10}	*halb rot*

60. Prenzlauer Allee, (v. d. Danzigerstr.), Prenzlauerstr. Alexanderstr., **Alexander-Platz**, Königstr., Schloss-Platz, Werderscher Markt, Französischestr., Kanonierstr., Mauerstr., Leipzigerstr., Leipziger Platz, **Potsdamer Platz**, Potsdamerstr., Bülowstr., Nollendorf-Platz, Motzstr. (bis Martin Luther- Ecke Luitpoldstr.), **Schöneberg**

ab Prenzlauer Allee	erst. Wag. 5^{56}	letzt. Wag. 12^{49}	*Rot mit*
ab Nollendorfpl.	„ „ 6^{05}	„ „ 12^{45}	*weissem Strich*

61. Neu-Weissensee, Langhansstr. (v. Antonpl.), Gustav-Adolfstr., **Prenzlauer Allee**, Prenzlauerstr., Alexander-Platz, Königstr. (bis Hoher Steinweg), **Rathaus**

ab Antonpl.	erst. Wagen 5^{49}	letzt. Wag. 11^{27}	*Weiss mit*
ab Rathaus	„ „ 6^{23}	„ „ 12^{00}	*grünem Strich*

62. Weissensee, Rennbahnstr., Berlinerstr., Königs-Chaussee, Greifswalderstr., Königs-Thor, Neue Königstr., Alexander-Platz, Königstr., Spandauerstr., **Molkenmarkt**, Mühlendamm, Kölln. Fischmarkt, Gertraudtenstr., Spittelmarkt, Leipzigerstr., **Dönhoff-Platz**

ab Rennbahnstr.	erst. Wagen 5^{14}	letzt. Wag. 11^{44}	*Weiss*
ab Dönhoffpl.	„ „ 6^{05}	„ „ 12^{35}	

63. Greifswalderstrasse, (v. d. Danzigerstr.), Neue Königstr., **Alexander-Platz**, Königstr., Schloss-Platz, Werderscher Markt, Jägerstr., Oberwallstr., Hausvoigtei-Platz, Jerusalemerstr., Leipzigerstr., Charlottenstr., Kochstr., Wilhelmstr., Anhaltstr., **Anhalter Bhf.**, Schönebergerstr., Schöneberger Ufer, Flottwellstr., Lützowstr., Lützow-Platz, Friedrich Wilhelmstr., Hofjäger-Allee, Grosser Stern, Brücken-Allee, Altonaerstr., **Hansa-Platz**

ab Greifswalderstr.	erst. Wagen 6^{04}	letzt. Wag. 11^{56}	*Gelb mit*
ab Hansapl.	„ „ 6^{01}	„ „ 11^{46}	*rotem Strich*

64. Landsberger Allee, (v. Ringbhf.), Landsbergerstr., **Alexander-Platz**, Königstr., Spandauerstr., Molkenmarkt, Mühlendamm, Kölln. Fischmarkt, Gertraudtenstr., Spittelmarkt, Leipzigerstr., Dönhoff-Platz, Jerusalemerstr., Lindenstr., Belle-Alliance-Platz, **Hallesches Thor**, Blücher-Platz, Belle-Alliancestr., Yorkstr., Bülowstr., Nollendorf-Platz, Kleiststr., Tauenzienstr., Auguste-Victoria-Platz, Kurfürstendamm, Joachimsthalerstr., **Bahnhof Zoologischer Garten**

ab Landsberger Allee	erst. Wagen 5^{00}	letzt. Wag. 12^{15}	*Grün mit*
ab Bhf. Zool. Garten	„ „ 5^{25}	„ „ 12^{37}	*rotem Strich*

65. Central-Viehhof, Eldenaerstr., Forckenbeck-Platz, Weidenweg, Petersburgerstr., Landsberger Allee, Landsbergerstr., **Alexander-Platz,** Königstr., (Spandauerstr. auf d. Rückwege durch die Stralauerstr.. Jüdenstr.), Molkenmarkt, Mühlendamm, Kölln. Fischmarkt, Gertraudtenstr., **Spittelmarkt,** Beuthstr., Kommandantenstr., Oranienstr., **Moritz-Platz**

ab Central Viehhof	erst. Wagen 5^{58}	letzt. Wag. 11^{43}	*Gelb mit*
ab Moritzpl.	„ „ 5^{14}	„ „ 12^{29}	*weissem Strich*

66. Lichtenberg, Eldenaerstr., (v. d. Dorfstr.), **Central-Viehhof,** Forckenbeck-Platz, Weidenweg, Balten-Platz, Thaerstr., Frankfurter Allee, Gr. Frankfurterstr., (Kl. Frankfurterstr., Landsbergerstr., auf dem Rückwege durch die Alexanderstr. u. Kaiserstr.), **Alexander-Platz,** Königstr., (Spandauerstr. auf dem Rückwege durch die Jüdenstr. u. Stralauerstr.), Molkenmarkt, Mühlendamm, Kölln. Fischmarkt, Gertraudtenstr., Spittelmarkt, Leipzigerstr., Leipziger Platz, **Potsdamer Thor,** Potsdamerstr., Lützowstr., Lützow-Platz, Schillstr., Charlottenburg Nettelbeckstr., Lutherstr., Augsburgerstr., Wilmersdorf, Nürnbergerstr., Spichernstr., Kaiser-Allee, Rosberitzerstr., Nicolsburger Platz, Lipaerstr., Güntzelstr., Holsteinischestr., Gasteinerstr.. Uhlandstr., Berlinerstr., Brandenburgischestr., Fehrbelliner Platz, Westfälischestr., Henrietten-Platz (bis Ringbahnhof), **Halensee**

ab Lichtenberg	erst. Wagen 5^{24}	letzt. Wag. 11^{24}	*Weiss mit*
ab Halensee	„ „ 5^{44}	„ „ 11^{44}	*blauem Strich*

67. Central-Viehhof, Eldenaerstr., Forckenbeck-Platz, Weidenweg, Balten-Platz, Thaerstr., Frankfurter Allee, Gr.-Frankfurterstr., (Kl. Frankfurterstr., Landsbergerstr., auf dem Rückwege durch die Alexanderstr. u. Kaiserstr.) **Alexander-Platz,** (Königstr., Spandauerstr., auf dem Rückwege durch die Stralauerstr. u. Jüdenstr.) Molkenmarkt, Mühlendamm, Kölln. Fischmarkt, Gertraudtenstr., Spittelmarkt, Leipzigerstr., Leipziger Platz, **Potsdamer Thor,** Potsdamerstr., Lützowstr., Lützow-Platz, Schillstr., Charlottenburg Nettelbeckstr., Lutherstr., Augsburgerstr., Wilmersdorf Nürnbergerstr., Spichernstr., Kaiser-Allee, Rosberitzerstr., Nicolsburger Platz, Lipaerstr., Güntzelstr., Holsteinischestr., Gasteinerstr., Uhlandstr. (bis Wilhelms-Aue) **Wilmersdorf**

ab Central-Viehof	erst. Wag. 6^{24}	letzt. Wag. 11^{31}	*Halb weiss,*
ab Wilmersdorf	„ „ 5^{55}	„ „ 11^{55}	*halb gelb*

68. Lichtenberg, Dorfstr., Frankfurter Allee, Gr. Frankfurterstr., (Kl. Frankfurter- u. Landsbergerstr., auf dem Rückwege durch die Alexanderstr. u. Kaiserstr.), **Alexander-Platz,** Königstr., Spandauerstr., Molkenmarkt, Mühlendamm, Kölln. Fischmarkt, Gertraudtenstr., Spittelmarkt, Leipzigerstr., Leipziger Platz, **Potsdamer Thor,** Potsdamerstr., Pallasstr., Goltzstr.; (bis Grunewaldstr.) **Schöneberg**

ab Lichtenberg	erst. Wag. 5^{49}	letzt. Wag. 11^{34}	*Weiss, blau mit*
ab Schöneberg	„ „ 7^{08}	„ „ 12^{53}	*gelbem Strich*

69. Lichtenberg, Frankfurter Chaussee (v. d. Hubertusstr.), Frankfurter Allee Gr. Frankfurterstr., (Kl. Frankfurter- u. Landsbergerstr., auf dem Rückwege durch die Alexander- u. Kaiserstr.), **Alexander-Platz,** Königstr., Spandauerstr., Molken-Markt, Mühlendamm, Kölln. Fischmarkt, Gertraudtenstr., Spittelmarkt, Leipzigerstr., Leipziger Platz, **Potsdamer Thor,** Potsdamerstr., Pallasstr., Goltzstr.; (bis Grunewaldstr.) **Schöneberg**

ab Frankfurter Chaussee	erst. Wag. 5^{10}	letzt. Wag. 11^{38}	*Weiss, blau mit*
ab Schöneberg	„ „ 6^{31}	„ „ 12^{53}	*rotem Strich*

70. Friedrichsfelde, (v. d. Kirche) Wilhelmstr., Schlossstr., Berlinerstr., **Lichtenberg,** Frankfurter Chaussee, Frankfurter Allee, Gr. Frankfurterstr., (Kl. Frankfurterstr. u. Landsbergerstr., auf dem Rückwege durch die Alexanderstr. u. Kaiserstr.), **Alexander-Platz,** (Königstr., Spandauerstr., auf dem Rückwege durch die Stralauer- u. Jüdenstr.), Molkenmarkt, Mühlendamm, Kölln. Fischmarkt Gertraudtenstr.; **Spittelmarkt**

ab Lichtenberg	erster Wagen 5^{50}	letzt. Wag. 11^{35}	*Grün, rot mit*
ab Spittelmarkt	„ „ 6^{09}	„ „ 12^{39}	*weissem Strich*

71. Herzberge, (v. d. Irren-Anstalt) Herzbergstr., Roeder-Platz, **Lichtenberg,** Dorfstr., Frankfurter Chaussee, Frankfurter Allee, Gr. Frankfurterstr., (Kl. Frankfurter- u. Landsbergerstr., auf dem Rückwege durch die Alexander- u. Kaiserstr.), **Alexander-Platz,** Königstr., Spandauerstr., Molkenmarkt, Mühlendamm, Kölln. Fischmarkt, Gertraudtenstr., Spittelmarkt, Leipzigerstr., Leipziger Platz, **Potsdamer Thor,** Potsdamerstr., Pallasstr., Goltzstr.; (bis Grunewaldstr.) **Schöneberg**

ab Herzberge	erst. Wag. 6^{25}	letzt. Wag. 11^{25}	*Weiss, blau mit*
ab Schöneberg	„ „ 7^{23}	„ „ 9^{53}	*grünem Strich*

72. Alexander-Platz, Königstr., Spandauerstr., Molkenmarkt, Mühlendamm, Kölln. Fischmarkt, Gertraudtenstr., **Spittel-Markt,** Leipzigerstr., Leipziger Platz,

Potsdamer Thor, Potsdamerstr., Schöneberg Hauptstr., Maxstr., Ebersstr.; (bis Bhf, Ebersstr.) **Schöneberg**

ab Alexanderpl.	erst. Wag. 6^{21}	letzt. Wag. 1^{36}	*Weiss mit*
ab Ebersstr.	„ „ 5^{27}	„ „ 12^{41}	*gelbem Strich.*

73. Weissensee Berlinerstr., (v. Schloss), Königs-Chaussee, Anton-Platz, Langhansstr., Gustav Adolphstr., **Prenzlauer Allee**, Prenzlauerstr., Alexander-Platz, Königstr.; (bis Hoher Steinweg) **Rathaus**

ab Weissensee	erst. Wag. 5^{46}	letzt. Wag. 11^{23}	*Weiss mit*
ab Rathaus	„ „ 6^{30}	„ „ 12^{00}	*grünem Strich.*

78. Königsbergerstrasse (v. d. Frankfurter Allee), Küstriner Platz, Grüner Weg, Blumenstr., Schicklerstr., Stralauerstr., Molkenmarkt, Mühlendamm, Kölln. Fischmarkt, Gertraudtenstr., **Spittelmarkt**, Leipzigerstr., Leipziger Platz, Potsdamer Platz, Potsdamerstr., Lützowstr., **Lützow-Platz**, Schillstr., Kurfürstenstr., Charlottenburg Nürnbergerstr., Augsburgerstr., Wilmersdorf Rankestr., Schaperstr., Ludwigskirchstr., (bis Ludwigskirch-Platz) **Wilmersdorf**

ab Königsbergerstr.	erst. Wag. 5^{57}	letzt. Wag. 1^{09}	*Grün*
ab Wilmersdorf	„ „ 5^{57}	„ „ 1^{02}	

80. Schlesischer Bahnhof, Breslauerstr., Holzmarktstr., Stralauer Brücke. Stralauerstr., Molkenmarkt, Mühlendamm, Kölln. Fischmarkt, Breitestr., Schloss-Platz, Werderscher Markt, **Französischestr.**, Kanonierstr., Mauerstr., Leipzigerstr., Potsdamerstr., Lützowstr., **Lützow-Platz**, Schillstr., Charlottenburg Nettelbeckstr., Kleiststr., Wittenberg-Platz, Tauenzienstr., Auguste Victoria-Platz, Kantstr., (bis Amtsgericht) **Charlottenburg**

ab Schlesischer Bhf.	erst. Wag. 6^{19}	letzt. Wag. 12^{11}	*Blau*
ab Charlottenburg	„ „ 6^{26}	„ „ 12^{03}	

83. Treptow, Treptower Chaussee (v. Platz am Spreetunnel), Vor dem Schlesischen Thor, Schlesischestr., Köpenickerstr., Neue Jacobstr., Alte Jacobstr., Seydelstr., **Spittelmarkt**, Leipzigerstr., Charlottenstr., Behrenstr., Ecke **Friedrichstrasse**

ab Treptow	erst. Wag. 6^{22}	letzt. Wag. 11^{52}	*Rot mit*
ab Behrenstr.	„ „ 7^{10}	„ „ 12^{40}	*grünem Strich*

84. Schlesische Brücke, Schlesischestr., Köpenickerstr., Neue Jacobstr., Alte Jacobstr., Seydelstr., **Spittelmarkt**, Leipzigerstr., Charlottenstr., Behrenstr., Ecke **Friedrichstrasse**

ab Schlesische Brücke	erst. Wag. 6^{23}	letzt. Wag. 12^{00}	*Halb grün,*
ab Behrenstr.	„ „ 7^{03}	„ „ 12^{40}	*halb weiss*

85. Treptow, Treptower Chaussee (v. Platz am Spreetunnel), Vor dem Schlesischen Thor, Schlesischestr., Skalitzerstr., **Kottbuser Thor**, Reichenbergerstr., Ritterstr., Lindenstr., Kommandantenstr., **Dönhoff-Platz**

ab Treptow	erst. Wag. 6^{15}	letzt. Wag. 11^{45}	*Weiss mit*
ab Dönhoffpl.	„ „ 7^{13}	„ „ 12^{30}	*grünem Strich*

86. Schlesische Brücke, Schlesischestr., (v. d. Lohmühlenstr.), Skalitzerstr. Kottbuser Thor, Reichenbergerstr., Ritterstr., Lindenstr., Kommandantenstr. **Dönhoff-Platz**

ab Schlesische Brücke	erst. Wag. 6^{13}	letzt. Wag. 11^{53}	*Weiss*
ab Dönhoffpl.	„ „ 6^{53}	„ „ 12^{30}	

87. Treptow, Treptower Chaussee (v. d. Elsenstr.), Vor dem Schlesischen Thor, Schlesischestr., Köpenickerstr., Neue Jacobstr., Alte Jacobstr., Seydelstr., **Spittelmarkt**, Leipzigerstr., Leipziger Platz, **Potsdamer Thor**, Potsdamerstr., Hauptstr., (bis Eisenacherstr.) **Schöneberg**

ab Treptow	erst. Wag. 5^{31}	letzt. Wag. 12^{01}	*Grün, rot mit*
ab Schöneberg	„ „ 6^{36}	„ „ 1^{06}	*weissem Strich*

88. Schlesische Brücke, Schlesischestr. (v. d. Lohmühlenstr.), Köpenickerstr., Neue Jacobstr., Alte Jacobstr., Seydelstr., **Spittelmarkt**, Leipzigerstr., Leipziger Platz, **Potsdamer Thor**, Potsdamerstr., Hauptstr., (bis Eisenacherstr.) **Schöneberg**

ab Schlesische Brücke	erst. Wag. 5^{34}	letzt. Wag. 1^{11}	*Halb grün,*
ab Schöneberg	„ „ 5^{28}	„ „ 1^{06}	*halb rot*

89. Treptow, Treptower Chaussee (v. Platz am Spreetunnel), Vor dem Schlesischen Thor, Schlesischestr., Skalitzerstr., Gitschinerstr., **Hallesches Thor**, Blücher-Platz, Belle-Alliancestr., Yorkstr., Bülowstr., **Nollendorf-Platz**, Maassenstr., Kurfürstenstr., Nürnbergerstr., **Zoologischer Garten**

ab Treptow	erst. Wag. 7^{06}	letzt. Wag. 12^{06}	*Gelb mit*
ab Zoolog. Garten	„ „ 6^{06}	„ „ 1^{16}	*rotem Strich*

90. Schlesisches Thor, Skalitzerstr., Gitschinerstr., **Hallesches Thor**, Blücher-Platz, Belle-Alliancestr., Yorkstr., Bülowstr., **Nollendorf-Platz**, Maassenstr., Kurfürstenstr., **Zoologischer Garten**

ab Schlesisches Thor	erst. Wag. 5^{10}	letzt. Wag. 12^{25}	*Gelb*
ab Zoolog. Garten	„ „ 5^{58}	„ „ 12^{28}	

92. Görlitzer Bahnhof, Wienerstr. (v. Spreewaldpl.), Lausitzerstr., Lausitzer Platz, Waldemarstr., Buckowerstr., Dresdenerstr., Alte Jacobstr., Seydelstr., **Spittelmarkt,** Leipzigerstr., Leipziger Platz, Potsdamer Platz, Potsdamerstr., Lützowstr., Magdeburger Platz, Genthinerstr., Motzstr., **Nollendorf-Platz,** Victoria Luise-Platz **Schöneberg**

ab Görlitzer Bhf.	erst. Wag. 5^{55}	letzt. Wag. 11^{45}	*Halb rot,*
ab Victoria Luisepl.	„ „ 6^{01}	„ „ 11^{31}	*halb gelb*

93. Görlitzer Bahnhof, Wienerstr. (v. Spreewaldpl.), Oranienstr., **(Moritz-Platz)** Kochstr., Wilhelmstr., Anhaltstr., **Anhalter Bahnhof,** Schönebergerstr., Hafen-Platz, Schöneberger Brücke, Schöneberger Ufer, Flottwellstr., Lützowstr., Lützow-Platz, Schillstr., Kurfürstenstr., Kurfürstendamm, Auguste Victoria-Platz, Hardenbergstr., Joachimsthalerstr., Kantstr., (bis Amtsgericht) **Charlottenburg**

ab Görlitzer Bhf.	erst. Wag. 6^{03}	letzt. Wag. 11^{48}	*Rot*
ab Amtsgericht	„ „ 6^{05}	„ „ 11^{58}	

94. Rixdorf, Hermannstr., (v. d. Knesebeckstr.), Zietenstr., auf dem Rückwege durch die Steinmetzstr., Berlinerstr., Fuldastr., Kaiser Friedrichstr., Pannierstr., Glogauerstr., Reichenbergerstr., **(Kottbuser Thor),** Ritterstr., Lindenstr., Kommandantenstr., **Dönhoff-Platz**

ab Knesebeckstr.	erst. Wagen 5^{48}	letzt. Wag. 11^{28}	*Halb grün,*
ab Dönhoffpl.	„ „ 6^{38}	„ „ 12^{18}	*halb weiss*

95. Hasenhaide, Fichtestr., Grimmstr., Admiralstr., Kottbuser Thor, Dresdenerstr., Oranienstr., **(Moritz-Platz),** Kochstr., Charlottenstr., Behrenstr., (bis Ecke) **Friedrichstrasse**

ab Hasenhaide	erst. Wagen 6^{20}	letzt. Wag. 11^{42}	*Grün*
ab Behrenstr.	„ „ 6^{53}	„ „ 12^{16}	

96. Mariendorf, Chausseestr., (v. d. Kirche), **Tempelhof** Berlinerstr., Tempelhofer Chaussee, Belle Alliancestr., Blücher-Platz, **Hallesches Thor,** Belle-Alliance-Platz, Friedrichstr., Kochstr., Charlottenstr., Behrenstr., (bis Ecke) **Friedrichstrasse.**

ab Mariendorf	erst. Wagen 5^{51}	letzt. Wag. 11^{15}	*Weiss mit*
ab Behrenstr.	„ „ 6^{44}	„ „ 12^{08}	*gelbem Strich*

I. Südring: Bergstr., (v. Ringbhf. Rixdorf), Thüringerstr., Cannerstr., Richardstr., Richard-Platz, Hertzbergstr., Kaiser Friedrichstr., Hermann-Platz, Hasenhaide, Kaiser Friedrich-Platz, Blücherstr., Blücher-Platz, Belle-Alliancestr., Yorkstr., Katzbachstr., Dreibundstr., Schöneberg, Colonnenstr., Kaiser Wilhelm-Platz, Hauptstr., Tempelhoferstr., Tempelhofer Weg, Tempelhof Schöneberger Weg, Dorfstr., Germaniastr., Rixdorfer Weg, Britz Tempelhofer Weg, Kirchstr., Dorfstr., Ring-Chaussee, Rudowerstr., Rixdorf, Walterstr., Bergstr.

Richtung: **Rixdorf—Berlin** (Blücherpl.) – **Schöneberg—Tempelhof—Britz—Rixdorf.**

ab Rixdorf (Rgbhf)	erst. Wag. 5^{03}	letzt. Wag. 11^{27}	
ab Berlin (Blücherpl.)	„ „ 5^{32}	„ „ 11^{56}	
ab Schönebg. (Eisenacherst.)	„ 5^{52}	„ „ 12^{16}	*Blau*
ab Tempelh. (Berlinerstr.)	„ „ 6^{09}	„ „ 12^{33}	
ab Britz (Kirchstr.)	„ „ 6^{24}	„ „ 12^{48}	

Richtung: **Rixdorf—Britz—Tempelhof—Schöneberg—Berlin** (Blücherpl.) – **Rixdorf.**

ab Rixdorf (Rgbhf.)	erst. Wag. 4^{58}	letzt. Wag. 11^{46}	
ab Britz (Kirchstr.)	„ „ 5^{13}	„ „ 12^{01}	
ab Tempelh. (Berlinerstr.)	„ 5^{28}	„ „ 12^{16}	*Blau*
ab Schönebg. (Eisenacherst.)	„ 5^{45}	„ „ 12^{33}	
ab Berlin (Blücherpl.)	„ „ 6^{05}	„ „ 12^{53}	

II. Rixdorf: Bergstr., (v. Ringbhf.), Thüringerstr., Cannerstr., Richardstr., Richard-Platz, Hertzbergstr., Kaiser-Friedrichstr., Hermann-Platz, Hasenhaide, Kaiser Friedrich-Platz, Blücherstr., **Blücher-Platz,** Belle Alliancestr., Yorkstr., Katzbachstr., Kreuzbergstr., Monumentenstr., Siegfriedstr., Colonnenstr., Kaiser Wilhelm-Platz, Hauptstr., (bis Eisenacherstr.), **Schöneberg**

ab Rixdorf	erst. Wagen 5^{03}	letzt. Wag. 11^{27}	*Halb weiss,*
ab Schöneberg	„ „ 5^{45}	„ „ 12^{33}	*halb blau*

III. General Papestrasse, Colonnenstr., Bahnstr., Mansteinstr., Bülowstr., Dennewitz-Platz, Dennewitzstr., Flottwellstr., Schöneberger Ufer, Augusta-Brücke, Linkstr., Eichhornstr. (bis Ecke) **Potsdamerstrasse**

ab General Papestr.	erst. Wagen 7^{03}	letzt. Wag. 10^{03}	*Rot mit*
ab Potsdamerstr.	„ „ 7^{31}	„ „ 10^{31}	*weissem Strich*

IV. Gr.-Lichterfelde, Lankwitzerstr. (v. Anhalter Platz), Kaiser Wilhelmstr., Friedrichstr., Steglitzerstr., Tempelhoferstr., Friedrich Karlstr., (bis Ecke Berlinerstr.) **Tempelhof**

ab Gr.-Lichterfelde	erst. Wagen 6^{48}	letzt. Wag. 11^{12}	*Weiss*
ab Tempelhof	„ „ 6^{12}	„ „ 10^{36}	

A. Potsdamer Platz, Linkstr., Augusta-Brücke, Flottwellstr., Dennewitzstr., Kurfürstenstr., Motzstr., **Nollendorf-Platz**, Charlottenburg Kleiststr., Wittenberg-Platz, Tauenzienstr., Auguste Victoria-Platz, Kurfürstendamm, **Halensee**, Henrietten-Platz, Grunewald, Bismarck-Allee, Hubertus-Allee, Hubertusbaderstr., Teplitzerstr., Roseneck-Platz, **Hundekehle** Hagenstr., Königs-Allee, Halensee Henrietten-Platz und weiter zurück durch die Strassen wie oben bis **Potsdamer Platz**

Richtung: **Hubertus-Allee—Hundekehle—Königs-Allee.**

ab Linkstr.	erst. Wagen 7^{18}	letzt. Wag. 1^{18}		*Rot*
ab Hundekehle	„ „ 7^{03}	„ „ 12^{33}		

Richtung: **Königs-Allee—Hundekehle—Hubertus-Allee.**

ab Linkstr.	erst. Wagen 6^{03}	letzt. Wag. 11^{33}		*Rot*
ab Hundekehle	„ „ 6^{43}	„ „ 12^{13}		

B. Potsdamer Platz, Linkstr., Augusta-Brücke, Flottwellstr., Dennewitzstr., Dennewitz-Platz, Bülowstr., Mansteinstr., **Schöneberg** Kaiser Friedrichstr., Grunewaldstr., **Wilmersdorf** Berlinerstr., Augustastr., Mecklenburgischestr., **Schmargendorf** Breitestr., Hundekehlestr. (bis Roseneck-Platz), **Grunewald**

ab Linkstr.	erst. Wag. 6^{52}	letzt. Wag. 11^{22}		*Blau*
ab Grunewald	„ „ 6^{00}	„ „ 12^{05}		

C. Potsdamer Platz, Linkstr., Augusta-Brücke, Flottwellstr., Dennewitzstr. Kurfürstenstr., Motzstr., Schöneberg **Nollendorf-Platz**, Maassenstr., **Winterfeldt-Platz**, Goltzstr., Grunewaldstr., Wilmersdorf Berlinerstr., Uhlandstr. (bis Wilhelms-Aue), **Wilmersdorf**

ab Linkstr.	erst. Wag. 7^{00}	letzt. Wag. 1^{15}		*Halb blau,*
ab Wilmersdorf	„ „ 6^{21}	„ „ 12^{30}		*halb weiss*

D. Steglitz, Schlossstr. (v. Schlosspark)., **Friedenau** Rheinstr., **Schöneberg** Friedenauerstr., Hauptstr., Akazienstr., Goltzstr., Winterfeldt-Platz, Maassenstr., **Nollendorf-Platz**, Charlottenburg Kleiststr., Wittenberg-Platz, Tauenzienstr., Auguste Victoria-Platz, Kurfürstendamm, Joachimsthalerstr., **Bahnhof Zoologischer Garten**

ab Steglitz	erst. Wag. 5^{57}	letzt. Wag. 12^{30}		*Grün*
ab Zoologischer Garten	„ „ 6^{42}	„ „ 12^{35}		

E. Steglitz, Schlossstr. (v. Schlosspark), **Friedenau** Rheinstr., **Schöneberg** Friedenauerstr., Hauptstr., Kaiser Wilhelm-Platz, Bahnstr., Bhf. Gross-Görschenstr., Berlin Mansteinstr., Bülowstr., Dennewitz-Platz, Dennewitzstr., Flottwellstr., Linkstr., **Potsdamer Platz**

ab Steglitz	erst. Wag. 6^{02}	letzt. Wag. 1^{50}		*Halb grün,*
ab Linkstr.	„ „ 6^{48}	„ „ 1^{10}		*halb weiss*

F. Steglitz, Schlossstr. (v. Schlosspark), Rheinstr., Kaiser-Allee, Joachimsthalerstr., **Bahnhof Zoologischer Garten**

ab Steglitz	erst. Wag. 6^{07}	letzt. Wag. 12^{30}		*Weiss*
ab Bhf. Zoolog. Garten	„ „ 6^{02}	„ „ 12^{02}		

G. Wilmersdorf, **Uhlandstr.** (v. d. Wilhelms-Aue), Charlottenburg **Kurfürstendamm**, Joachimsthalerstr., **Bahnhof Zoologischer Garten**

ab Wilmersdorf	erst. Wag. 6^{15}	letzt. Wag. 12^{40}		*Weiss mit*
ab Bhf. Zoolog. Garten	„ „ 6^{31}	„ „ 1^{00}		*grünem Strich*

N. Charlottenburg, Spandauerstr. (v. Strassenbhf.), Luisen-Platz, Berlinerstr., **Bahnhof Thiergarten**, Charlottenburger Chaussee, **Brandenburger Thor**, Sommerstr., Dorotheenstr., **Kupfergraben**

ab Charlottenburg	erst. Wag. 6^{00}	letzt. Wag. 12^{40}		*Weiss*
ab Kupfergraben	„ „ 6^{45}	„ „ 1^{27}		

O. Wilmersdorf, Ludwigskirchstr. (v. Ludwigskirchpl.), Schaperstr., Rankestr., Charlottenburg Auguste Victoria-Platz, **Zoologischer Garten**, Kurfürstendamm, Cornelius-Brücke, Corneliusstr.. Lichtenstein-Allee, Fasanerie-Allee, Grosser Stern, Charlottenburger Chaussee, **Brandenburger Thor**, Sommerstr., Dorotheenstr., **Kupfergraben**

ab Wilmersdorf	erst. Wag. 6^{20}	letzt. Wag. 11^{40}		*Gelb*
ab Kupfergraben	„ „ 7^{10}	„ „ 12^{20}		

P. Charlottenburg, Spandauerstr. (v. Strassenbhf.), Berlinerstr., Hardenbergstr., **Bahnhof Zoologischer Garten**, Auguste Victoria-Platz, Kurfürstendamm, Wichmannstr., **Lützow-Platz**

ab Charlottenburg	erst. Wag 5^{57}	letzt. Wag. 11^{42}		*Grün*
ab Lützow-Platz	„ „ 6^{27}	„ „ 12^{12}		

Q. Charlottenburg, Stuttgarter Platz (v. Stadtbhf.), Wilmersdorferstr., **Wilhelm-Platz**, Berlinerstr., Marchstr., Franklinstr., Gotzkowskystr., **Alt-Moabit**, Invalidenstr., **Stettiner Bahnhof**

ab Charlottenburg	erst. Wag. 5^{35}	letzt. Wag. 11^{36}		*Rot*
ab Stettiner Bahnhof	„ „ 6^{18}	„ „ 12^{25}		

R. Charlottenburg, Spandauerstr. (von Strassenbhf.), Spandauer Berg, Spandauer Chaussee bis **Spandauer Berg** (Spandauer Bock)

ab Charlottenburg	erst. Wag. 6^{10}	letzt. Wag. 11^{30}		*Weiss*
ab Spandauer Berg	„ „ 6^{25}	„ „ 11^{45}		

S. Charlottenburg, Strassenbhf. Spandauerstr., **Schlossstr.**, Suarezstr., **Amtsgericht**, Leonhardstr., Stuttgarter Platz, **Stadtbahnhof**

ab Strassenbhf.	erst. Wag. 6^{40}	letzt. Wag. 10^{40}	*Weiss mit*
ab Stadtbhf.	„ „ 6^{55}	„ „ 10^{55}	*grünem Strich*

T. Halensee, Ringbahnstr. (v. Ringbhf.), Kurfürstendamm, Joachim-Friedrichstr., Holtzendorffstr., **Amtsgericht**, Suarezstr., Sophie Charlotten-Platz, Bismarckstr. (bis Knie), **Charlottenburg**

ab Halensee	erst. Wag. 6^{55}	letzt. Wag. 11^{15}	*Weiss mit*
ab Charlottenburg	„ „ 6^{55}	„ „ 10^{55}	*gelbem Strich*

U. Charlottenburg, Wilmersdorferstr. (v. d. Berlinerstr.), Bismarckstr., Grolmanstr., **Savigny-Platz**, **Charlottenburg,** (Knesebeckstr. bis Ecke Kurfürstendamm)

ab Wilmersdorferstr.	erst. Wag. 6^{30}	letzt. Wag. 11^{00}	*Weiss mit*
ab Kurfürstendamm	„ „ 6^{45}	„ „ 11^{15}	*blauem Strich*

B) Sonstige Linien.

(Die nachfolgenden Linien haben als Erkennungszeichen nur die verschiedenfarbigen Signallaternen. Die Bezeichnung mit a) b) c) u. s. w. ist hier lediglich zur besseren Unterscheidung eingeführt.)

a) **Mittelstrasse** (v. d. Friedrichstr.), Charlottenstr., Prinz Louis Ferdinandstr., Georgenstr., Prinz Friedrich Karlstr., Eberts-Brücke, Artilleriestr., Elsasserstr., Gartenstr., Feldstr., Hussitenstr., Hochstr., Badstr, Grünthalerstr., Bellermannstr., Prinzen-Allee, Wollankstr. (Breitestr., auf dem Rückwege durch die Spandauer- u. Kreuzstr.), Damerowstr. (bis Mendelstr.), **Pankow**

ab Mittelstr.	erst. Wag. 6^{45}	letzt. Wag. 12^{40}	*Weiss*
ab Pankow	„ „ 6^{00}	„ „ 11^{50}	

b) **Schlesischer Bahnhof,** Fruchtstr., Mühlenstr, Stralauer Allee, **Stralau**, Alt-Stralau, Tunnelstr., Spreetunnel (bis Treptower Chaussee), **Treptow**

ab Schlesischer Bhf.	erst. Wag. 5^{54}	letzt. Wag. 11^{18}	*Weiss*
ab Treptow	„ „ 6^{33}	„ „ 11^{50}	

c) **Wassmannstrasse** (v. d. Elisabethstr.), Landsbergerstr., Landsberger Allee, Wilhelmsberg, Hohen-Schönhausenerstr., Hohen-Schönhausen, Berlinerstr. (bis Hauptstr.), **Hohen-Schönhausen**

ab Wassmannstr.	erst. Wag. 5^{30}	letzt. Wag. 12^{00}	Sonntgs. 12^{00}	*Weiss*
ab Hohen-Schönhausen	„ „ 5^{00}	„ „ 11^{22}	11^{22}	

d) **Behrenstrasse** (v. d. Wilhelmstr.), Mauerstr, Schützenstr., Markgrafenstr., Lindenstr., Hollmannstr., Alexandrinenstr., Wasserthorstr., Wasserthor-Platz, Britzerstr., Kottbuser Ufer, Grünauerstr., Wienerstr., Lohmühlenstr., Am Schlesischen Busch, Köpenicker Landstr., Parkstr. (bis Neue Krug-Allee), **Treptow**

ab Behrenstr.	erst. Wag. 6^{44}	letzt. Wag. 12^{24}	*Grün*
ab Treptow	„ „ 6^{00}	„ „ 11^{40}	

e) **Warschauerstrasse, Petersburgerstr., Balten-Platz, Thaerstr., Eldenaerstr., Central-Viehhof**

ab Warschauer Brücke	erste Wag. 5^{19}	letzt. Wag. 12^{09}	*Weiss*
ab Central-Viehhof	„ „ 5^{31}	„ „ 12^{21}	

C) **Linien der Aktiengesellschaft Siemens & Halske in Gr.-Lichterfelde,** Betriebsleitung Berlinerstr. 1.

f) **Potsdamer Bahnhof** (Gr.-Lichterfelde), Hans Sachsstr., Sternstr., Paulinenstr., Zehlendorferstr., Giesensdorferstr., Wilhelmstr., Jungfern-Steg, **Anhalter Bahnhof**

ab Potsd. Bhf.	erst. Wag. 6^{44}	letzt. Wag. 1^{25}	*Weiss*
ab Anhalter Bhf.	„ „ 6^{17}	„ „ 1^{07}	

g) **Steglitz,** Albrechtstr., Schützenstr., **Chausseestr.**, Giesensdorferstr., Wilhelmstr., Jungfernsteg, **Anhalter Bahnhof, Gr.-Lichterfelde**

ab Bhf. Steglitz	erst. Wag. 6^{08}	letzt. Wag. 1^{18}	*Grün*
ab Anhalter Bhf.	„ „ 6^{07}	„ „ 12^{27}	

h) **Steglitz,** Albrechtstr., Handjery-Platz, Halskestr., Lankwitz, Siemensstr., Gr.-Lichterfelde, **Berlinerstr.**, Boothstr., Jungfernsteg, **Anhalter Bahnhof, Gr.-Lichterfelde**

ab Bhf. Steglitz	erst. Wag. 6^{08}	letzt. Wag. 1^{18}	*Rot*
ab Anhalter Bhf.	„ „ 6^{07}	„ „ 12^{27}	

i) **Steglitz** (Bhf.), Albrechtstr., Handjery-Platz, Mariendorferstr., Südende, Steglitzerstr., **Südende** (Bhf.)

ab Bhf. Steglitz	erst. Wag. 6^{18}	letzt. Wag. 11^{38}	*Weiss*
ab Bhf. Südende	„ „ 6^{07}	„ „ 11^{47}	

II. Omnibus-Linien.

Die Omnibus-Linien haben neben einer allgemeinen roten Laterne als Erkennungszeichen ein verschiedenfarbiges Wagenschild und mit diesem übereinstimmend eine besondere Signal-Laterne. Die angegebene Nummerierung ist hier lediglich zur besseren Unterscheidung eingeführt.

A. Neue Berliner Omnibus-Aktien-Gesellschaft, Behrenstr. 57.

1. **Bahnhof Gr.-Görschenstrasse,** Mansteinstr., Bülowstr., Dennewitz-Platz, Dennewitzstr., Flottwellstr., Linkstr., Potsdamer Platz, Leipzigerstr., Spittelmarkt, Wallstr., Märkischer Platz, Waisen-Brücke, An der Stralauer Brücke, Holzmarktstr., Langestr., Fruchtstr., Küstriner Platz, Königsbergerstr., Frankfurter Allee, **Warschauerstrasse**

ab Bhf. Gr.-Görschenstr.	erst. Wag. 6^{03}	letzt. Wag. 9^{30}	*Blau*
ab Warschauerstr.	„ „ 6^{00}	„ „ 9^{30}	

2. **Goltzstrasse** (Ecke Grunewaldstr.), Grunewaldstr., Gleditschstr., Pallasstr., Potsdamerstr., Leipzigerstr., **Spittelmarkt**

ab Goltzstr.	erst. Wag. 6^{14}	letzt. Wag. 9^{45}	*Rot*
ab Spittelmarkt	„ „ 6^{58}	„ „ 10^{25}	

3. fällt aus.

4. **Stettiner Bahnhof,** Borsigstr., Elsasserstr., Artilleriestr., Eberts-Brücke, Weidendamm, Prinz Louis Ferdinandstr., Charlottenstr., Französischestr., Friedrichstr., Belle-Alliance-Platz, Blücher-Platz, Belle-Alliancestr., Kreuzbergstr. bis Grossbeerenstr., **Kreuzberg**

ab Stettiner Bhf.	erst. Wag. 6^{00}	letzt. Wag. 9^{35}	*Rot mit*
ab Kreuzberg	„ „ 6^{00}	„ „ 9^{35}	*weiss. Str.*

5. **Moabit** (Stephan-Platz), Hävelbergerstr., Perlebergerstr., Wilsnackerstr., Thurmstr., Rathenowerstr., Alt-Moabit, Herwarthstr., Königspl., Friedens-Allee, Sommerstr., Brandenburger Thor, Pariser Platz, Unter den Linden, Opern-Platz, Platz am Zeughause, Schlossfreiheit, Schlossplatz, Königstr., **Alexander-Platz**

ab Moabit	erst. Wag. 6^{00}	letzt. Wag. 9^{30}	*Rot*
ab Alexander-Platz	„ „ 6^{52}	„ „ 10^{22}	

6. **Görlitzer Bahnhof,** Wendenstr., Lausitzer Platz, Waldemarstr., Waldemar-Brücke, Luisen-Ufer, Kaiser Franz-Grenadier-Platz, Annenstr., Dresdenerstr., Neue Rossstr., Rossstr., Breitestr., Schlossplatz, Schlossfreiheit, Lustgarten, Kaiser Wilhelm-Brücke, Burgstr., Kl. Präsidentenstr., Monbijoupl., Oranienburgerstr, Friedrichstr., Chausseestr., Invalidenstr., **Stettiner Bahnhof**

ab Görlitzer Bhf.	erst. Wag. 5^{40}	letzt. Wag. 10^{12}	*Gelb*
ab Stettiner Bhf.	„ „ 6^{30}	„ „ 11^{02}	

7. **Danzigerstrasse,** Hochmeisterstr., Wörther Platz, Weissenburgerstr., Metzerstr., Prenzlauer Allee, Prenzlauerstr., Alexanderpl., Königstr., Neue Friedrichstr. Kaiser Wilhelmstr., Lustgarten, Platz am Zeughaus, Opernplatz, Behrenstr., Markgrafenstr., Gensdamenmarkt. Mohrenstr., Friedrichstr., Kochstr., Wilhelmstr., Anhaltstr., Askanischer Platz, **Anhalter Bahnhof**

ab Danzigerstr.	erst. Wag. 6^{00}	letzt. Wag. 9^{20}	*Grün*
ab Anhalter Bhf.	„ „ 6^{55}	„ „ 10^{15}	

8. **Nettelbeck - Platz,** Gerichtstr., Gartenstr., Ackerstr., Koppenplatz, Grosse Hamburgerstr., Oranienburgerstr., Monbijou-Platz, Kl. Präsidentenstr., Burgstr., Lustgarten, Schlossfreiheit, Stechbahn, Werderstr., Werderscher Markt, Kurstr. Spittelmarkt, Beuthstr., Kommandantenstr., Oranienstr., **Heinrich-Platz.**

ab Nettelbeckpl.	erst. Wag. 6^{06}	letzt. Wag. 9^{45}	*Halb weiss,*
ab Heinrichpl.	„ „ 6^{10}	„ „ 9^{45}	*halb rot*

9. fällt aus.

10. **Brunnenstrasse,** Rosenthalerstr., Hackescher Markt, Neue Promenade, Burgstr., Kaiser Wilhelm-Brücke, Lustgarten, Schlossfreiheit, An der Stechbahn, Werderstr., Werderscher Markt, Jägerstr., Friedrichstr., Belle-Alliance-Platz, Blücher-Platz, Blücherstr., Zossenerstr., **Marheineke-Platz**

ab Brunnenstr.	erst. Wag. 6^{00}	letzt. Wag. 9^{24}	*Halb rot,*
ab Marheinekepl.	„ „ 6^{59}	„ „ 10^{23}	*halb grün*

11. **Bahnhof Gross-Görschenstrasse,** Mansteinstr., Bülowstr., Yorkstr., Belle-Alliancestr., Hallesches Thor, Lindenstr., Jerusalemerstr., **Dönhoff-Platz** (Ecke Krausenstr.)

ab Bhf. Gr.-Görschenstr.	erst. Wag. 6^{15}	letzt. Wag. 9^{55}	*Weiss*
ab Dönhoffpl.	„ „ 6^{46}	„ „ 10^{26}	

11a. **Hausvoigtei-Platz,** Jerusalemerstr., Oranienstr., Oranien-Platz, Dresdenerstr., Kottbuser Thor, Kottbuserstr., Kottbuser Brücke, Kottbuser Damm, **Hermann-Platz**

ab Hermannpl.	erst. Wag. 6^{00}	letzt. Wag. 9^{55}	*Weiss mit*
ab Hausvoigteipl.	„ „ 6^{32}	„ „ 10^{27}	*rot. Strich*

B. **Allgemeine Berliner Omnibus-Aktien-Gesellschaft**, Kurfürstenstr. 143 (siehe auch Linie 31).

12. **Moabit** (Ecke Beusselstr.), Thurmstr., Rathenowerstr., Alt-Moabit, Moltke-Brücke, Moltkestr., Königsplatz, Reichstagsplatz, Sommerstr., Brandenburger Thor, Unter den Linden, Lustgarten, Kaiser Wilhelm-Brücke, Kaiser Wilhelmstr **Neuer Markt**

ab Moabit	erst. Wag. 7^{00}	letzt. Wag. 10^{53}	*Weiss*
ab Neuer Markt	„ „ 7^{09}	„ „ 11^{01}	

13. **Alexander-Platz,** Alexanderstr., Holzmarktstr., Breslauerstr., Andreasstr., Schillings-Brücke, Mariannen-Ufer, Mariannen-Platz, Mariannenstr., Kottbuser Brücke, Kottbuser Damm, Hermann-Platz, **Rixdorf**

ab Alexanderpl.	erst. Wag. 7^{11}	letzt. Wag. 10^{39}	*Gelb*
ab Hermannpl.	„ „ 7^{05}	„ „ 10^{34}	

14. **Anhalter Bahnhof,** Anhaltstr., Wilhelmstr., Kochstr., Friedrichstr., Leipzigerstr., Jerusalemerstr., Hausvoigteipl., Oberwallstr., Jägerstr., Werderscher Markt, Werderstr., Stechbahn, Schlosspl., Kurfürsten-Brücke, Königstr., Alexander-Platz, Neue Königstr., Königs-Thor, **Greifswalderstr.** (bis zur Marienburgerstr.)

ab Greifswalderstr.	erst. Wagen 7^{00}	letzt. Wag. 10^{39}	*Rot mit*
ab Anhalter Bahnhof	„ „ 7^{08}	„ „ 10^{46}	*grünem Strich*

15. **Bülowstrasse** (Ecke Potsdamerstr.), Potsdamerstr., Potsdamerpl., Leipzigerpl., Leipzigerstr., Friedrichstr., Oranienburger Thor, Chausseestr., Invalidenstr., **Stettiner Bahnhof**

ab Bülowstr.	erst. Wagen 7^{09}	letzt. Wag. 10^{51}	*Rot*
ab Stettiner Bahnhof	„ „ 7^{00}	„ „ 10^{42}	

16. **Dönhoff-Platz,** Leipzigerstr., Spittelmarkt, Gertraudten-Brücke, Gertraudtenstr., Köllnischer Fischmarkt, Mühlendamm, Molkenmarkt, Stralauerstr., Schicklerstr., Blumenstr., Grüner Weg, Küstrinerpl., Königsbergerstr., **Frankfurter Allee**

ab Dönhoffpl.	erst. Wagen 7^{10}	letzt. Wag. 10^{25}	*Weiss*
ab Frankfurter Allee	„ „ 7^{10}	„ „ 10^{24}	

17. fällt aus.

18. **Hallesches Thor,** Belle-Alliancepl., Friedrichstr., Oranienburger Thor, **Chausseestrasse,** (Liesenstr.)

ab Hallesches Thor	erst. Wagen 7^{10}	letzt. Wag. 10^{44}	*Weiss*
ab Liesenstr.	„ „ 7^{00}	„ „ 10^{33}	

19. **Hallesches Thor,** Belle-Alliancepl., Lindenstr., Jerusalemerstr., Leipzigerstr., Spittelmarkt, Gertraudten-Brücke, Gertraudtenstr., Köllnischer Fischmarkt, Mühlendamm, Molkenmarkt Spandauerstr., Königstr., Alexanderpl., Landsbergerstr., **Landsberger Thor**

ab Hallesches Thor	erst. Wagen 7^{11}	letzt. Wag. 10^{45}	*Grün*
ab Landsberger Thor	„ „ 7^{00}	„ „ 10^{39}	

20. **Kottbuser Brücke,** Kottbuserstr., Dresdenerstr., Oranienpl., Oranienstr., Moritzpl., Kommandantenstr., Beuthstr., Spittelmarkt, Gertraudten-Brücke, Gertraudtenstr., Mühlendamm, Molkenmarkt, Spandauerstr., Königstr., Alexanderpl., Prenzlauerstr., Lothringerstr., Schönhauser Allee, (bis Lottumstr.) **Schönhauser Thor**

ab Kottbuser Brücke	erst. Wagen 7^{07}	letzt. Wag. 10^{45}	*Blau*
ab Schönhauser Thor	„ „ 7^{00}	„ „ 10^{37}	

21. **Kreuzberg** (Victoria-Park), Grossbeerenstr., Königgrätzerstr., Anhaltstr., Wilhelmstr., Kochstr., Friedrichstr., Taubenstr., Charlottenstr., Dorotheenstr., Friedrichstr., Oranienburger Thor, Chausseestr., Invalidenstr., **Stettiner Bahnhof**

ab Kreuzberg	erst. Wagen 7^{15}	letzt. Wag. 10^{47}	*Weiss mit*
ab Stettiner Bahnhof	„ „ 7^{00}	„ „ 10^{32}	*rotem Strich*

22. **Moritz-Platz,** Oranienstr., Kommandantenstr., Dönhoffpl., Leipzigerstr., Charlottenstr., Unter den Linden, Neustädt. Kirchstr., Dorotheenstr., Sommerstr., Reichstagspl., Roonstr., Bismarckstr., Moltkestr., Alt-**Moabit,** (Ecke Kirchstr.)

ab Moritzpl.	erst. Wagen 7^{16}	letzt. Wag. 10^{30}	*Grün mit*
ab Moabit	„ „ 7^{02}	„ „ 10^{14}	*weissem Strich*

23. **Moritz-Platz,** Stallschreiberstr., Seydelstr., Spittelmarkt, Leipzigerstr., Leipzigerpl., Potsdamerpl., Potsdamerstr., Lützowstr., Genthinerstr., Motzstr., Nollendorfpl., Maassenstr., Winterfeldtpl., **Schöneberg**

ab Moritzpl.	erst. Wagen 7^{00}	letzt. Wag. 10^{34}	*Weiss mit*
ab Winterfeldtpl.	„ „ 7^{00}	„ „ 10^{34}	*blauem Strich*

24. **Nettelbeck-Platz,** Reinickendorferstr., Chausseestr., Oranienburger Thor, Friedrichstr., Georgenstr., Prinz Louis Ferdinandstr., Charlottenstr., Jägerstr., Oberwallstr., Hausvoigtei-Platz, Niederwallstr., Alte Leipzigerstr., Kurstr., **Spittelmarkt**

ab Nettelbeckpl.	erst. Wag. 7^{00}	letzt. Wag. 10^{03}	*Weiss mit*
ab Spittelmarkt	„ „ 7^{43}	„ „ 10^{46}	*blauem Strich*

25. **Oranien-Platz,** Oranienstr., Moritz-Platz, Prinzenstr., Neanderstr., Brückenstr., Jannowitz-Brücke, Alexanderstr., Alexander-Platz, Münzstr., Weinmeisterstr., Gipsstr., Auguststr., Kl. Hamburgerstr., Gartenstr., Invalidenstr., **Stettiner Bahnhof**

ab Oranienpl.	erst. Wag. 7^{10}	letzt. Wag. 10^{38}	*Weiss*
ab Stettiner Bhf.	„ „ 7^{07}	„ „ 10^{36}	

26. **Potsdamer Brücke,** Potsdamerstr., Potsdamer Platz, Leipziger Platz, Leipzigerstr., Spittelmarkt, Gertraudten-Brücke, Gertraudtenstr., Köllnischer Fischmarkt, Mühlendamm, Molkenmarkt, Spandauerstr., Königstr., Alexander-Platz, Alexanderstr., Kaiserstr., Gr. Frankfurterstr., (bis Straussbergerstr.) **Frankfurter Linden**

ab Potsdamer Brücke	erst. Wag. 7^{05}	letzt. Wag. 10^{36}	*Rot mit*
ab Frankfurter Linden	„ „ 7^{05}	„ „ 10^{36}	*weissem Strich*

27. **Potsdamer Bahnhof,** Potsdamer Platz, Leipziger Platz, Leipzigerstr., Wilhelmstr., Wilhelm-Platz, Zieten-Platz, Mohrenstr., Charlottenstr., Taubenstr., Markgrafenstr., Behrenstr., Opern-Platz, Zeughaus-Platz, Schloss-Brücke, Lustgarten, Kaiser Wilhelm-Brücke, Burgstr., Neue Promenade, Hackescher Markt, Rosenthalerstr., Neue und Alte Schönhauserstr., **Schönhauser Thor**

ab Potsdamer Bhf.	erst. Wag. 7^{21}	letzt. Wag. 10^{48}	*Grün*
ab Schönhauser Thor	„ „ 7^{13}	„ „ 10^{40}	

C. **Berliner Spediteur-Verein,** Blücherpl. 1.

28. **Blücher-Platz,** Belle-Alliance-Platz, Lindenstr., Jerusalemerstr., **Hausvoigtei-Platz**

ab Blücherpl.	erst. Wag. 6^{30}	letzt. Wag. 9^{51}	*Weiss*
ab Hausvoigteipl.	„ „ 6^{46}	„ „ 10^{07}	

29. **Blücher-Platz,** Belle-Alliancestr., Yorkstr., **Mansteinstrasse** (Ecke Goebenstr.)

ab Blücherpl.	erst. Wag. 6^{30}	letzt. Wag. 10^{18}	*Rot*
ab Mansteinstr.	„ „ 6^{47}	„ „ 10^{35}	

30. **Blücher-Platz,** Blücherstr., Hasenhaide, **Hermann-Platz** (Rixdorf)

ab Blücherpl.	erst. Wag. 6^{30}	letzt. Wag. 10^{26}	*Grün*
ab Rixdorf	„ „ 6^{50}	„ „ 10^{46}	

Allgemeine Berliner Omnibus-Aktien-Gesellschaft (siehe Linien 12—27).

31. **Stettiner Bahnhof,** Invalidenstr., Chausseestr., Oranienburger Thor, Friedrichstr., Leipzigerstr., Leipziger Platz, Potsdamer Platz, Potsdamerstr., Hauptstr. (bis Albertstr.), **Schöneberg**

ab Stettiner Bhf.	erst. Wag. 7^{02}	letzt. Wag. 10^{30}	*Rot*
ab Schöneberg	„ „ 7^{13}	„ „ 10^{36}	

IV. Nacht-Omnibuslinien.

a) **Omnibus-Compagnie Berlin,** Haidestr. 58.

I. **Bülowstrasse,** Potsdamerstr., Potsdamer Platz, Leipziger Platz, Leipzigerstr., Spittelmarkt, Gertraudten-Brücke, Gertraudtenstr., Köllnischer Fischmarkt, Mühlendamm, Molkenmarkt, Spandauerstr., Königstr., **Alexander-Platz**

ab Bülowstr.	erst. Wag. 12^{30}	letzt. Wag. 5^{15}	*Grün*
ab Alexanderpl.	„ „ 1^{15}	„ „ 6^{00}	

II. **Chausseestrasse** (von Liesenstr.), Oranienburger Thor, Friedrichstr., Belle-Alliance-Platz, **Hallesches Thor**

ab Liesenstr.	erst. Wag. 10^{35}	letzt. Wag. 6^{52}	*Gelb*
ab Hallesches Thor	„ „ 10^{56}	„ „ 6^{52}	

III. **Stettiner Bahnhof,** Invalidenstr., Chausseestr., Oranienburger Thor, Friedrichstr., Leipzigerstr., Leipziger Platz, Potsdamer Platz, Potsdamerstr., **Bülowstrasse**

ab Stettiner Bhf.	erst. Wag. 10^{47}	letzt. Wag. 4^{40}	*Rot*
ab Bülowstr.	„ „ 11^{30}	„ „ 5^{32}	

IV. fällt aus.

V. **Stettiner Bahnhof,** Invalidenstr., Brunnenstr., Rosenthalerstr., Münzstr., Alexanderstr., Brückenstr., Neanderstr., Prinzenstr., Oranienstr., Dresdenerstr., **Kottbuser Thor**

ab Stettiner Bhf.	erst. Wag. 11^{32}	letzt. Wag. 4^{44}	*Weiss*
ab Kottbuser Thor	„ „ 12^{22}	„ „ 5^{34}	

b) **Berliner Omnibus-Gesellschaft**, Fennstr. 43.

VI. **Stettiner Bahnhof,** Invalidenstr., Chausseestr., Oranienburger Thor, Friedrichstr., Leipzigerstr., Leipziger Platz, Potsdamer Platz, Potsdamerstr., **Botanischer Garten**

ab Stettiner Bhf.	erst. Wag. $10\frac{55}{—}$	letzt. Wag. $3\frac{35}{—}$	*Rot*
ab Botanischer Garten	„ „ $11\frac{45}{—}$	„ „ $4\frac{22}{—}$	

c) **Neue Berliner Nacht-Omnibus-Gesellschaft**, Boyenstr. 6.

VII. **Stettiner Bahnhof,** Invalidenstr., Brunnenstr., Rosenthaler Thor, Rosenthalerstr., Weinmeisterstr., Münzstr., Alexanderstr., Alexander-Platz, Brückenstr., Jannowitz-Brücke, Neanderstr., Prinzenstr., Moritz-Platz, Oranienstr., Oranien-Platz, Dresdenerstr., Kottbuser Thor, Kottbuserstr., Kottbuser Damm, **Hermann-Platz**

ab Stettiner Bhf.	erst. Wag. $10\frac{45}{—}$	letzt. Wag. $4\frac{30}{—}$	*Rechts rot,*
ab Rixdorf (Hermannpl.)	„ „ $11\frac{45}{—}$	„ „ $5\frac{30}{—}$	*links weiss*

Teil II.

Die Haupt-, Geschäfts- und Verkehrsstrassen Berlins auf farbigen Tafeln dargestellt.

1. Die Strasse Unter den Linden . . Seite 1—7
2. Die Leipzigerstrasse . . . . . „ 9—17
3. Die Friedrichstrasse . . . . . „ 19—31

Sehenswürdigkeiten, öffentliche Anstalten u. dgl. sind durch rote Sternchen hervorgehoben, Strassenbahn- und Omnibus-Linien mit den Anfangs- und Endstationen, sowie den **amtlichen Nummern und Bezeichnungen** und Signalfarben versehen.

Zu den oben aufgeführten Strassen treten demnächst hinzu: Potsdamerstr., Königstr., Rosenthalerstr., Tauenzienstr., Jerusalemerstr., Oranienstr., Gr. Frankfurterstr., Landsbergerstr. . . . . .

Eintragungen in das Pharus-Buch.

Anträge betreffend

Eintragungen in die farbigen Straßentafeln

(zu den farbigen Tafeln treten demnächst hinzu: **Potsdamerstr., Königstr., Rosenthalerstr., Tauenzienstr., Jerusalemerstr., Oranienstr., Gr. Frankfurterstr., Landsbergerstr. . . .**),

Anzeigen im Theater-Anhang

sowie

Vormerkungen auf spätere Eintragungen und Anzeigen

wolle man richten an

Pharus Verlag
G. m. b. H.
Berlin W. 9, Königin Augustastr. 3.

Die Strasse Unter den Linden

auf 3 farbigen Doppel-Tafeln.

(Seite 2—7.)

Verzeichnis

der

auf den umstehenden Tafeln der Strasse Unter den Linden angeführten

Geschäfte und Gewerbetreibenden

nach **Branchen** geordnet, mit Angabe der **Hausnummern**; bei den in den **Randstreifen** eingetragenen Geschäften ist die **Seite** angegeben.

No. = Hausnummer; S. = Seite.

Antiquariat: S. 7 neben Universität.
Architekt: No. 16.
Bank: No. 3, No. 35, No. 65; S. 4.
Brennmaterialien: No. 43.
Bronzewaren: No. 70.
Buchhandlung: No. 47; S. 7 neben Zeughaus.
Café: No. 26, No. 46.
Cigaretten: No. 57; S. 5.
Cigarren: No. 24, No. 31.
Cognac: No. 19.
Concertsaal: S. 6.
Conditorei: No. 25.
Confectionshaus: S. 6.
Conservatorium: S. 7.
Damenschneider: S. 5.
Dampfschifffahrt: No. 5/6; S. 2, S. 4.
Detektiv: S. 5.
Elfenbein - Kunstgegenstände: No. 10.
Fächer: S. 7 neben Museum.
Fahr-Institut: S. 2.
Gepäckbeförderung: S. 3.
Glaswaren: S. 3.
Herren-Ausstattungsgeschäft: No. 4a.
Herren-Garderobe: No. 20, No. 31, No. 47, No. 53, No. 58, No. 69; S. 4, S. 6.
Hôtel: No. 9, No. 20, No. 26, zwischen No. 55 u. 56, bei No. 68; S. 2, S. 6.
Hüte: No. 14.
Innen-Architektur: No. 2.
Juwelier: No. 30, No. 31.
Kunstausstellung: No. 1.
Kunsthandlung: S. 7.
Kürschner: No. 67.
Lanolin: S. 4.
Lederwaren: No. 21, No. 22/23; S. 4.
Linoleum: S. 2.
Lotterie: No. 43, No. 61.
Malzpräparate: Bei No. 76a.
Maschinen: No. 70; S. 3.
Metallwaren: S. 6 neben Kgl. Schloss.
Modes: No. 4a, No. 8, No. 20.
Musikhandlung: S. 6 neben Opernhaus.
Optiker: Bei No. 33, No. 44, No. 64.
Patent-Bureau: No. 11; S. 7.
Pension: No. 70.
Photograph: No. 15, No. 45, No. 47, No. 62/63; S. 3.
Reisebureau: No. 56, No. 59.
Restaurant: No. 13, No. 21, No. 50.
Schreibmaschinen: S. 4, S. 7 neben Dom.
Schuhcrème: S. 7.
Schuhwaren: No. 60; S. 3.
Spediteur: S. 3, S. 7.
Spitzen u. Stoffe: No. 68a.
Stahlwaren: S. 6 neben Opernhaus.
Stall- u. Geschirrkammer-Einrichtung: S. 5.
Vegetar. Restaurant: S. 7.
Wagen: S. 2.
Wäsche: S. 3.
Wein: No. 29/30, bei No. 38, No. 42; S. 5, S. 6.
Weinstuben: No. 27, No. 29/30, No. 31, No. 56, No. 76.

Hôtel
„Der Kaiserhof"
am Wilhelmplatz
Haus I. Ranges.
Zimmer von 3 Mk. an
incl. Licht, Bedienung
und Heizung.
Weinstuben, Austern-Salons.
Wiener Café.

Norddeutscher Lloyd
Capt. **C. Arnold,**
Unter den Linden 5/6,
Cajüts-Billets
für sämtliche Linien
d. Norddeutsch. Lloyd
erhältlich.

vorm. Schustala & Co.,
NW., Karlstr. 5.

Eberswalder Linoleum
Lammfromm & Vogel
Trep-penläufer.
Krausenstr. 42/43.

Wilh. & Adolf Grassow
Fahr-Institut
und
Pensions-Stallungen.
NW., Albrechtstr. 10
Telephon A. III, 1108.

Verleihung eleganter
Equipagen,
Brautwagen
Mailcoaches
u. Gesellschaftswagen.
Original
Wiener Fiaker.

(Gesetzlich geschützt.)

Vor No. 59; a. d. Schlossbrücke; Behrenstr. 49.
Für No. 1—25 u. 47—78 Mittelstr. 37; No. 26 bis 46 Oberwallstr. 20a.
Standes-A.: An d. Fischerbrücke 1a.
Kirchsp.: Dorotheenstadtk.
Stempelverth.: Friedrichstr. 152; Werderscher Markt 9.

No. 1—37
W 64

Unter den

vom Brandenburger Thor
mit Platz am Zeug-

Bran

(PP) Vor d. Brandenbg. Thor; am Opernhaus; Kastanienwäldchen; Lustgarten.

Wachtgebäude. *

	1	
1815 Geschenk d. Stadt a. d. Fürsten Blücher.	2	**Pariser**
v. Rhodichsches Legatenhaus. Casino-Gesellschaft. Gedenktafel f. Suarez.	3/3a	
Hier † Iffland a. 22. 9. 1814.	4	
Ehem. Pal. d. Graf. Redern 1838 v. Schinkel erbaut.	**Eduard Schulte,** Kunst-Ausstellung.	1
	Gebr. Bauer, Innenarchitektur.	2

← nach Hallesch. Thor. **Wilhelm-Str.**

Depeschen-Saal. *	**Carl Heintze,** Bankgeschäft.	3
		3a
Ministerium der geistlichen pp. Angelegenheiten. *		4
Jockey Club Engl. Tailor & Shirtmaker.		4a
L. Michaelis, Robes-Modes-Manteaux.		
Hamburg-Amerika Linie, **H. Gröngröft.**		
Capt. C. Arnold, Cajüts-Bureau d. Norddeutsch. Lloyd *im Hôtel Bristol.*		5/6
Kaiserlich Russische Botschaft. * Kirche des Heilig. Apostelgleichen Fürsten Wladimir.		7
Modes-Konfektion-Ausstattungen, **Jules Bister,** Hofl.		8
Hôtel Badischer Hof, Civile Preise, Paul Lange, Hôtelbes.		9

← nach Behrenstr. **Kleine Mauer-Str.**

C. G. Löwe & Co. (H. Champier), Elfenbein-Kunst-Gegenstände.	10
M. Mintz, Patent-Anwalt Fernspr. Amt I, No. 712.	11
TRF Postamt W. 64. Oeffentl. Fernsprecher. *	12
Restaurant **Stadt Pilsen** Wiener u. Nordd. Küche — Pilsner Urquell.	13
Philipp Neubauer Sohn Englische u. amerikanische Herrenhüte.	14
Photographisches Atelier Carl Müller, Photographien jeder Art. On parle français. English spoken.	15
Herm. Werle, Architekt.	16

← nach Behrenstr. **Linden-Galerie**

Linden-Galerie, von Fellner u. Holmer erbaut.	*Metropol-Theater.* * Eingang Behrenstr.	17/18
	Gerold Cognac.	19

Linden (J. 6)

No. 38—78 NW 7

bis z. Platz am Opernhause

hause u. Lustgarten.



nburger or.

Ecke Friedrichstrasse; Ecke Wilhelmstrasse; rechts vom Zeughaus.

8	*	*Telegr.-Amt.*

Mauerstr. 23; Ziegelstr. 5/6; Kronenstr. 56. Für No. 1—37 (W 64) TRF in No. 12; No. 38—78 (NW 7) TRF Dorotheenstr. 22; — TR Behrenstr. 22.

Arzt: In No. 47 u. 48.

Apoth.: In No. 53; Mittelstr. 56; Friedrichstr. 160.

Notar: In No. 14, 16 u. 30.

Platz

7		
6a		*Hier wohnte G. Meyerbeer 1848—63; Gedenktafel.*
6		*v. Carstanjen'sche Gemälde-Galerie*
5a		*von Ihne 1900 erbaut.*
5	*	*Franz. Botschaft.*

78		*Wohnung d. Herzogs von Ratibor.*
77	*Wohnung. d. Fürsten zu Hohenlohe-Schillingsf.*	**Johann Hoff,** Fabr. v. Malzpräparaten Neue Wilhelmstr. 1.
76a		

Neue Wilhelm-Str. nach Reichstags-Ufer. →

76		**G. Türke,** Weinhandlung u. Frühstücksstube.
75		
74	*	*Königliche Kriegs-Akademie.*
73/72	*	*Königliches Ministerium des Innern.*
71	*	*Königlich Griechisches General-Konsulat.*
		Gedenktafel f. d. Philosophen Schelling.
70		**F. Barbedienne,** Franz. Bronzewarenfabrik.
		H. F. Eckert, Landw. Maschinen.
69		**Wilhelm Magnus,** Kleidermacher f. Herren.
68a		**Melville & Ziffer,** Spitzen, Stoffe etc.

Pension Daheim, Mitglied d. Union Internationale, Inh. Frau Ida Schmidt Unter den Linden 70, vis-à-vis Hôtel Bristol I. II. III. Et. M. 4—10 p. Pers.

* *Aquarium,* Eingang Schadowstr.

Moabit 5 Alexand.-Pl.

Schadow-Str. nach Dorotheenstr. →

68	* *Botschaft der Staaten von Amerika.*	**Hôtel Beyer,** Schadowstr. 1a.
67	**C. Salbach,** Kgl. Hofkürschnermstr.	
66		
65	Bank- u. Wechselgeschäft **Gebr. Niedlich.**	
64	**Paetz & Flohr,** Optiker.	
63/62	**Jul. Braatz,** Photograph, jede Art Photogr. prompt.	
61	Lotterie- u. Wechselstube **J. Miloslawski.**	
60	Schuh- u. Stiefelfabrik **Oppermann & Co.**	
59a		

Moabit 12 Neuer Mkt.

Neustädt. Kirch-Str. → nach Bhf. Friedrichstr.

Moabit 22 Moritz-Pl.

59	**Bureau „Sassnitz-Trelleborg",** Amtliche Auskunftstelle. Fahrkartenverk. nach Schweden, Norwegen, Dänemark, Finland.	
58	**Schalin & Silbermann,** ff. Herrengarderobe n. Maass.	
57	Cigarettenfabrik **„Loskutow"**	

Stiller's Schuhwaren

sind

die besten.

SW. Jerusalemerstr. 40.
W. Potsdamerstr. 2.
W. Tauenzienstr. 19a.

Landeshuter Leinen- u. Gebild-Weberei

F. V. Grünfeld

W., Leipzigerstr. 25

Fabrik:

Landeshut i. Schles.

Campe & Co.

Glaswaren

für alle Beleuchtungs-Arten.

Neue Grünstr. 26.

A.-G. H. F. Eckert

Landw. Maschinen

Unter den Linden 70.

Loescher & Petsch

Inh.: **C. Berg**

Hofphotograph

Potsdamerstr. 13

Fahrstuhl.

Tel. A. VI, No. 417.

Künstlerische Porträts auf allen Papieren.

Berliner Packetfahrt-Gesellschaft Starke & Co.

Ritterstrasse 98/99.

Nächste Filiale: **Potsdamerstr. 118.**

(Gesetzlich geschützt.)

Alex Schulz
Unt. d. Linden 22/23
Specialität:
Geschenke, Andenken an Berlin u. Albums.
Leder-Waren, Bronzen und feine Bijouterien.



Blickensderfer Schreibmaschine
Groyen & Richtmann Köln.

Max Wolff. Deutsch-engl. Herrenmoden
Leipzigerstr. 29.

„Marke Büchelen".

Man verlange nur

Direction der Disconto-Gesellschaft.
Depositenkasse und Wechselstube.
1. W. Unt. d. Linden 35.
2. W. Potsdamerstr. 129—130.
3. S. Oranienstr. 70.
4. W. Tauenzienstr. 12a.
5. W. Potsdamerstr. 99.

Spree-✱-Havel-Dampfschifffahrt-Gesellschaft
✱ „Stern" ✱
Regelmässige Dampferfahrten auf der Oberspree—Unterspree und Havel.

(Gesetzlich geschützt.)

J. W. Skala, Herrenschneider.

Wilhelmshallen Restaurant (21) Künstler-Concert.

Alex Schulz, Bijouterie, Broncen, Leder-Waren.

Hôtel Métropole. Zimmer von 2 M. an. Nächste Nähe der Sehenswürdigkeiten. — 20

Modes Salon **Julian Nachmann.**

E. Ackermann, Hoflieferant, Reiseeffekten und Lederwaren. — 21

Passage-Panoptikum. — 22/23

Unt. d. Teil

← nach Behrenstr. **Kaiser-Galerie Passage**

Kaiser-Galerie, 128,74 m lang, 7,85 m breit u. 13,50 m hoch; nach Entwürfen von Kyllmann und Heyden 1871/73 erbaut.

Carl Gust. Gerold, Hoflieferant Sr. Majestät des Kaisers u. Königs, Cigarren - Einfuhr u. Versandt-Geschäft. — 24

J. G. Kranzler, Hof-Konditor. Fernsprecher Amt I 245. — 25

Nachts III — Schöneberg. — Nachts VI — Botan. Gart. — Nachts II — Belle-All.Str. — 18 — Hall. Thor. — 31 — Schönebg. — 15 — Bülowstr.

← nach Hallesch. Thor. **Friedrich-**

Hôtel Bauer — **Café Bauer** Inh. Oscar Bauer. — 26

Korso Weinrestaurant früher Maison d'or. — 27

$^1/_2$ Portion 0,75, ganze 1,00 M. — 28

Gebr. Habel, Königl. Hoflieferanten, — 29

Weingrosshandlung u. Weinstuben. — **Joh. Wagner & Sohn,** Königl. Hofjuweliere. — 30

Eugen Marcus, Hofjuwelier. — **L. Friedr. Eckardt,** Cigarren Engros. — 31

A. Schimmler, Schneidermeister. — **The Continental Bodega Company.** — 31

Hôtel du Nord, Neubau. — 32

22 — 21 Kreuzberg. — 4 Kreuzberg. — 24 Spittelmarkt.

← nach Leipzigerstr. **Charlotten-**

Kgl. Hof-Optiker **E. Petitpierre,** Charlottenstr. 33a.

Berl. Presseklub u. Verein. Schriftsteller-Verband. ✱ — 33

34

Lindengasse

Direction der Disconto-Gesellschaft Depositenkasse u. Wechselstube. — 35

Königlich Rumänisches General-Konsulat. ✱

Niederländisches Palais. ✱ — 36

Palais Kaiser Wilhelms I., (historisches Eckfenster) 1834—36 v. Langhans erbaut, und Königl. Bibliothek, erb. 1775—80.

37

← nach Behrenstr. **Opern-Platz.**

Linden II.

56 — Weingrosshandlung **Math. Beckmann,** Filiale Berlin **Weinstuben „Zum Treppchen".** | Reisebureau **„Courier"** Auskunftsstelle für **Marienbad.**

* *Verwaltung der indirekten Steuern u. Zölle.*

Kleine Kirchgasse | **Lindenhôtel** u. Linden-Restaurant. Bes. Rich. Dellwitz.

Moabit 12 Neuer Mkt.

55/54 * *Gedenktafel für Wilhelm Stolze.*

53 — **Friedrich Griewisch.** Schneidermeister. Lager engl. Stoffe.

52

51 — Hannoverscher Courier (Berliner Redactions-Bureau).

Moabit 5 Alex.-Pl.

50 — Restaurant **Dressel.**

49/48

47 — **J. Staudt, Photogr.** 1 Dtz Visit von 4,50 M. an. | **B. Behr's** Buchhandlung, Ecke der Friedrichstr. | **L. Fischer,** Schneidermeister.

Nachts III Stett. Bhf. — Nachts VI Stett. Bhf. — Nachts II Chausseestr. — 18 Chausseestr. — 31 Stett. Bhf — 15 Stett. Bhf.

Strasse nach Oranienburger Thor →

46 — **Victoria-Café.**

45 — **H. Noack,** Photograph.

Moabit 22 Moritz-Pl.

44 * *Schall und Rauch, Theater.* | **P. Dörffel,** Hof-Optiker u. Mechaniker.

43 — **Gustav Schiebel & Co.,** Brennmaterialien Engros u. Detail. | **K. v. Bodenhausen,** Kgl. Preuss. Lotterie-Einn. Vertr. f. Strassen- u. Eisenbahnmaterial.

42 — **Deutz & Geldermann,** Ay (Champagne).

41

40 — *Kolonial-Wirtschaftliches Komitee.*

39 — *Centr.-Auskunftsst. f. Kur- u. Badeortei. Hôt. de Rome*

21 Stett. Bhf. — 4 Stett. Bhf. — 24 Nettelb.-Pl. — nach Dorotheenstr. →

Strasse — Charlott.-Str. 32 Reinickendf. — Charlott.-Str. 25 Tegel.

Friedr. d. Gr. von Rauch.

38 — * *Königliche Akademie der Künste und Wissenschaften.* Königl. akad. Hochschule f. d. bildenden Künste. | **A. Wilhelmj,** Lager von Rheinweinen, Mosel-u. Bordeaux-Weinen, Cognac, Champagner etc. NW. 7, Prinz Louis Ferdinandstr. 1, *verl.* Charlottenstrasse, *vor der* Stadtbahn.

Universitäts-Str. nach Dorotheenstr. →

SCH IERSTEINER HÖLLE

Rheingauwein

Schneider & Pfeiffer

Weinbergs-Besitzer

Schierstein

im Rheingau.

A. Benver

NW. 7, Friedrichstr. 94.

Special-Geschäft f. Stall- u. Geschirrkammer-Einrichtungen.

Letzte grössere Ausführung Marstall **Sr. Majestät des Kaisers.**

Deutz & Geldermann

Ay (Champagne)

zu beziehen durch alle Weinhandlungen.

General-Vertreter:

P. & H. v. Amelunxen,

Unt. d. Linden 42.

Josef Heilig

engl. Damenschneider.

Specialität:

Reitkleider.

SW. 12, Markgrafenstr. 16.



Josetti

Cigaretten.

„Stern"

Detective-Auskunftei

N. 24, Elsasserstr. 43.

Garantie für unbedingte Zuverlässigkeit.

(*Gesetzlich geschützt.*)

Hôtel Habsburger Hof

Askanischer Platz 1
Am Anhalter Bahnhof.
Haus I. Ranges,
Zimmer von 2,50 Mk. an.
Vorzügliches Restaurant.

C. B. Merrem,
Waffen,
Stahlw., Angelgeräte.
Passage Ecke Behrenstr.

Schlesinger'sche Musikhandlung
Musikalien-Leihanstalt,
Antiquariat, Operntexte
Französischestr. 22/23.

Unt. d. Teil

Opern-Platz

Königl. Opernhaus;
erb. 1741-1743 von Knobelsdorff, 1843 abgebrannt, wiedererbaut v. Langhans.

Platz am Opernhause

Charlottbg. Görlitz. Bhf. 53 Savignypl. 39 Schöneberg. 34 Görlitz. Bhf.

33 13 Rixdorf. 54 Marhein. Pl. 40 Kreuzbg. 12

← nach Behrenstr.

Am Festungsgraben

27 7

Confectionshaus S. Böhm
Herren- u. Knabenkleidung fertig u. nach Maass.
Streng feste Preise, in Zahlen gezeichnet.
Grösste Auswahl.
Kommandantenstr. 43.
Oranienstr. 70.

Prinzessinnen-Palais, *
mit dem Kronprinzen-Palais durch einen überdeckten Bogengang verbunden; s. Z. Wohnsitz der Fürstin von Liegnitz (Gemahlin linker Hand Friedrich Wilhelms III).

← nach Hausvoigtei-Pl. **Oberwall-Str.**

Kronprinzen-Palais, *
erbaut 1687, Wohn- und Sterbehaus Friedrich Wilhelms III., später Palais des Kaisers Friedrich.

← nach Werdersch. Markt. **Niederlag-Str.**

Kommandantur *

Schinkel-Platz

Platz am Zeughause

Die Spree

Schloss-Brücke

De Wet-Sekt herb
durch Mitglieder verschiedener Burencomités aus Proben erster deutscher Sektfirmen ausgewähltes Cuvée.
Der Burenfonds erhält von jeder Flasche 50 Pf.
Alleinvertrieb:
Schneider & Pfeiffer
Schierstein i. Rhg.

5

6 3 10

← nach Schloss-Platz.

Schloss-Freiheit

Württembergische Metallwarenfabrik Geislingen.
Schwer versilberte und vergoldete Tafelgeräte.
Spezialität: Geislinger Argentan. Essbestecke.
Kunstgegenstände für Innendekoration.
Kupfer-, Nickel- und Zinnwaren.

Königl. Schloss,
1699—1716 erbaut durch Schlüter, Böhm u. Eosander v. Goethe.

Concert-Etablissement Buggenhagen Moritzplatz.
Tägl. Gr. Mil.-Concerte, dreimal wöchentlich **Norddeutsche Sänger u. Ball.**

Die Spree

Kaiser Wilh.-Brücke

Kaiser

(Gesetzlich geschützt.)

Linden III.

Moabit 12 Neuer Mkt.

Universität, erb. 1754-1764 von Boumann sen. als Palais d. Prinzen Heinrich, seit 1810 Universität.

Hermann Bahr, Juridisches Antiquariat und Leihinstitut
rechts- u. staatswissenschaftlicher Literatur.
ca. 300 000 Bände.
Berlin W. 9, Linkstr. 43, I.
(Nahe d. Potsd. Pl.)
= Beding. des **Leihinstituts** auf Verlangen. =

Paul Schur
Möbeltransport u. Lagerung
O., A. d. Stadtbahn 81-87,
W., Kurfürstenstr. 146,
SW., Hallesch. Ufer 34.

Vegetar. Restaurant
R. Kronberg, Prinz Louis Ferdinandstr. 2.

Stett. Bhf. 33 — Moabit 13 — 53 Danzigerstr. — Schönh. Th. 54 — 39 Gesundbr. — Vinetaplatz 40 — 34 Gesundbr. — Plötzensee 12

Kastanien-

nach Dorotheenstr. →

Anhalt. Bhf 7 Danzig. Str.

Neue Wache, erb. v. Schinkel.

Wäldchen

* *Sing-Akademie.*
1825—27 von Ottmer erbaut.
* *Königliches Finanz-Ministerium.*
Am Festungsgraben 1.

Conservatorium des Westens
verbunden mit
Theater-Akademie für Oper und Schauspiel.
Berlin - Charlottenbg., Savignyplatz 7.

Potsd. Bhf. 27 Schönh. Thor.

Zeughaus, erb. 1695-1706 v. Nering u. Bodt.

Moabit 5 Alex.-Pl.

Am Zeughause

nach Kupfergraben. →

Struppe & Winckler
Juristisches Special-Sortiment u. Antiquariat.
Juristische Mietbücherei.
Dorotheenstr. 82
(gegenüb. d. Wintergart.)
Fernspr. Amt I, 3780.

Patente
Gebrauchsmuster
Warenzeichen
durch
F. v. Keller
Patent- u. techn. Bureau
Berlin SW., Hornstr. 7.

Die Spree

nach Museumstr. →

Lust-Garten

Altes Museum, von Schinkel erbaut.

Conrad Sauerwald
Hoflieferant Sr. Hoheit des Herzogs zu Sachsen-Meiningen.
Fächerfabrik
Specialgeschäft für Fächer, Bijouterien und Broncen.
Leipzigerstr. 20.
Telephon Amt I, 1371.

Vereinigung der Kunstfreunde.
Farbige Nachbildungen von Gemälden der **Königlichen National-Galerie** und anderer Kunstsammlungen.
BERLIN W., Markgrafenstr. 57.
Der **Illustrirte Katalog** wird auf Verlangen **kostenfrei zugesandt.**

Görl. Bhf. 6 Stett. Bhf.

Neuer Dom, nach Prof. Raschdorff's Plänen.

Im Bau seit 1893.

Heinr. Pl. 8 Nettelb. Pl.

nach Friedr. Brücke. →

The Smith Premier Typewriter Co.
Leipzigerstr. 23.
Hauptdepôt der Smith Premier Schreibmaschine.
Grand Prix, Paris 1900.

Bamm-Mod'
Bestes Schuhcrème
garantirt säurefrei.

Marhein. Pl. 10 Brunnenstr.

Die Spree

Wilhelmstr.

(Gesetzlich geschützt.)

Köln

Düsseldorf

Berlin

Bremen

Kassel

Kiel

Es gelangen zur Ausgabe:

Pharus-Bücher

und

Pharus-Pläne

aller

grösseren Städte

und

wichtigeren Badeorte.

Stuttgart

Leipzig

Hannover

Magdeburg

Wiesbaden

Dresden

München

Frankfurt a. M.

Hamburg

Breslau

u. s. w. u. s. w.

Die Leipziger Strasse

auf 4 farbigen Doppel-Tafeln.

(Seite 10—17.)

Verzeichnis

der

auf den umstehenden Tafeln der Leipziger Strasse angeführten

Geschäfte und Gewerbetreibenden

nach **Branchen** geordnet, mit Angabe der **Hausnummern**; bei den in den **Randstreifen** eingetragenen Geschäften ist die **Seite** angegeben.

No. = Hausnummer; S. = Seite; Pl. = Platz.

Bilderrahmen: No. 137, No. 6 neb. Kriegsministerium.
Blumen: No. 44.
Bouillon-Kapseln: S. 17.
Broncewaren: No. 19; S. 15.
Buchbinder: No. 19; S. 16.
Buchhandlung: Bei No. 52/55.
Bürsten: No. 8.
Café: No. 77, No. 101/102.
Cigaretten: S. 13.
Clichés: No. 13; S. 17.
Cognac: No. 103; Pl. No. 2.
Comptoir-Einrichtungen: No. 126; S. 10.
Confectionshaus: S. 11.
Conservatorium: S. 13.
Damenhüte: No. 87, No. 103.
Dampfschifffahrt: S. 10.
Delicatessen: S. 16.
Detektiv: S. 12.
Emaillen: No. 98.
Fächer: No. 20/21; S. 15.
Fahrräder: No. 111.
Fleischwaren: No. 97/98.
Gepäckbeförderung: S. 13.
Glasmalerei: No. 122.
Glaswaren: S. 10.
Gummiwaren: No. 30.
Handschuhe: No. 19, No. 44, No. 94, No. 113, No. 127; S. 12, S. 13.
Haus- und Küchengeräte: No. 88, No. 123.
Heilanstalt: S. 11.
Herren-Ausstattung: No. 105.
Herrengarderobe: No. 29; S. 11, S. 12.
Hôtel: Bei No. 7; Pl. No. 2, No. 4 u. No. 18/19; S. 10.
Japan- und Chinawaren: No. 22.
Juwelier: No. 19, No. 35, No. 63a, No. 131; S. 16.
Kaffeehandlung: No. 131.
Kinderausstattung: No. 31/32.
Kindermöbel: No. 39.
Kleiderstoffe: No. 36, No. 96.
Kohlen: No. 29.
Konditorei: No. 24.
Korsets: No. 90.
Krankenmöbel: S. 11.
Kunsthandlung: No. 90; S. 11, S. 14.
Kurz- u. Wollwaren: No. 57.
Lanolin: S. 17.
Lederwaren: No. 121.
Lehrinstitut: No. 51, No. 113.
Linoleum: S. 12, S. 16, S. 17.
Lotterie: S. 15.
Metallwaren: No. 40, No. 101/102, No. 119/120, No. 124, No. 127.
Möbel: No. 89, No. 106, No. 130.
Nähmaschinen: No. 92; S. 12.
Optiker: S. 14.
Papier: S. 15, S. 17; Spittelmarkt 8/10.
Parfümerie: Bei No. 51, No. 56.
Patente: S. 13, S. 16.
Photograph: No. 6, No. 9, No. 40, No. 73/74, No. 93, No. 106, No. 119/120, No. 128, No. 130; S. 15, S. 16.
Photographische Apparate: No. 114.
Pneumatic: S. 11 Dönhoffpl.
Porzellan: No. 99; S. 12.
Restaurant: No. 59, No. 109; S. 10.
Schokolade: No. 100.
Schreibmaschinen: No. 23, No. 51, No. 66, No. 93; S. 13, S. 14, S. 17.
Schuhcrème: S. 12, S. 16.
Schuhwaren: No. 62/63, No. 82; S. 11, S. 17.
Seidenwaren: No. 41, No. 43.
Spitzen: No. 66, No. 91.
Sporthazar: No. 67/68.
Stahlwaren: No. 117/118.
Stellenvermittler: No. 26.
Strumpfwaren: No. 105; S. 14.
Strohhutfabrik: No. 78.
Tapeten: Bei No. 112, No. 130.
Thee: No. 22, No. 42.
Uhrmacher: No. 9; S. 17.
Visitenkarten: No. 108.
Wäsche: No. 25; S. 15.
Wein: S. 11 Dönhoffpl., S. 14, S. 15, S. 16.
Weinstuben: No. 33, No. 86, No. 117/118, No. 137.
Zuschneide-Lehrinst.: No. 40.

Arzt: In No. 26, 33, 39, 93, 94, 105, 112, 119/120, 131.
Apoth.: In No. 74 u. 93; Jerusalemerstr. 30; Potsdamerstr. 1; Kanonierstr. 44.
Notar: In No. 6, 10, 11, 34, 35, 80, 94, 100, 101/102, 110, 115/116, 121, 128; Spittelmarkt 13.

Potsdamer Pl.; Mauerstr. 15a; Jerusalemerstr. 35; Spittelmarkt 17.

Für No. 1—26 u. 104—137 Kronenstr. 73/74; No. 27—50 u. 80—103 Charlottenstr. 25—26; No. 51—79 Beuthstr. 4.

W No. 1—42 u. 90—137.

Leipziger

von Leipziger Platz No. 1—63a

Leipziger Potsdamer

Potsdamer Bhf.; Potsdamer Pl.; Zieten-Pl.; Dönhoff-Pl.; Spittelmarkt.

Wall-

Campe & Co.
Glaswaren
für alle
Beleuchtungs-Arten.
Neue Grünstr. 26.

Automatisches Restaurant
Quisisana
Inh.: **Aug. Müller**
Leipzigerstr. 59.

Hôtel Grüner Baum
W. Giersch
Krausenstr. 56/58.

Lindenhôtel
Kl. Kirchgasse a. d. Linden.
Zimmer von 2 Mk. an.

Die modernen Erdmannsdorfer Comtor-Einrichtungen, insbesondere die patentierten Schreibtische mit versenkbarer, doppelter Arbeitsfläche, sind eine

Sehenswürdigkeit

welche nebst vielen anderen Neuheiten im Musterlager der Vereinigte Berliner & Erdmannsdorfer Fabriken Edmund Boehm & Th. Haroske, Jerusalemerstr. 19/21, ohne Kaufzwang zu besichtigen sind.

Spree- ✱ Havel-Dampfschifffahrt-Gesellschaft
✱ „Stern" ✱
Regelmässige Dampferfahrten auf der Oberspree—Unterspree und Havel.

(Gesetzlich geschützt.)

Die übrigen über den Spittelmarkt führenden Linien siehe i. d. Leipzig.Str. Teil I u. II.

Nettelbeckpl. 43 Spittelmarkt Friedr.F. 70
Nettelbeckplatz 24
Nettelbeckpl. 8 Kottb. Thor. 20

N. Schönh. 47 Britz
N. Schönh. 46 Britz
C. Viehh. 65 Moritzpl.
Spittelmarkt
Warsch.Str. 1 Gr.Görsch. Str.

Die übrigen über den Spittelmarkt führenden Linien siehe in d. Leipzigerstr.

Kurstr. | 11-14 a | **Nieder-wallstr.** | 15-17

Albert Henning, Papierhandlung. Spittelmarkt 8/10. — 64
Jacob & Richter, Tüll u. Spitzen. — 65
Carl Ruhemann Nachflg. Williams-Schreibmaschine. — 66
Gustav Steidel's Sport-Bazar — 67/68
Normal-Trikotagen, Strumpfwaren. — 69/71

Kolonnaden

Spittlmkt. 2 Schönebg.

72
Elephanten-Apotheke. ✱ — 73/74
H. Wilde, Photographisches Atelier.
Ehem. Abgeordnetenhaus jetzt Sitz des Herrenhauses ✱ — 75
bis zur Fertigstellung des Neubaues Leipzigerstr. 3/4.
Ehem. Geheimes Civil-Kabinett (jetzt Wilhelmstr. 64). ✱ — 76
Theater d. Reichshallen. ✱ — 77
Café Reichshallen, Inh. W. Muxfeldt.
Franz Kriegel, Strohhutfabrik, Blumen, Federn. — 78
79

Frkf. All. 16 Dönhoffpl.
Moritz-Pl. 22 Moabit.
Ländsb.Th. 19 Hall. Th.

Hausvoigtei-Pl. 28 Plötzensee 12
Hausvoigtei-Pl. 11a Moabit 13
14 Gesundbr. 39
63
Jerusalemer

80
81

Greifsw.Str. 14 Anh. Bhf.

Strasse (J. 7) SW No. 43—89.

bis Spittelmarkt.

u. 64—137.

Platz u.
Platz

Str.

Potsdamer Bhf.; Potsdamer Pl.; Zieten-Pl.; Dönhoff-Pl.; Spittelmarkt.

Lützowstr. 24/26; Kronenstr. 56; Mauerstr. 23; Brüderstr. 16/18.

Für No. 1—18 u. 113—137 (W 66) TR Mauerstr. 69/75; No. 19—42 u. 90—112 (W 8) TRF Taubenstr. 8/9; No. 43—89 (SW 19) TR Beuthstr. 17/22; — T Krausenstr. 31; T Kronenstr. 39/40; TF (W 9) Potsdamer Bhf.

Kirchsp.: Für No. 1—18 u. 112—137 Dreifaltigkeitsk.; No. 19—54 u. 70—111 Neue K.; No. 55—69 Petrik.

Standes-A.: Für No. 1—55 u. 69—137 A. d. Fischerbr. 1a; No. 56—68 Stallschreiberstr. 54.

Stempelverth.: Friedrichstr. 47, 61; Mohrenstr. 34.

Seydel-Str.

Schles. Bhf. Treptow Schles. Br. Treptow Schles. Br. Görl. Bhf.
9 Moabit — 83 Friedrichstr. — 84 — 87 Schöneberg. — 88 Schöneberg — 92

46
47 — 63a **Bergner & Wande**, Gold-, Silberwaren u. Uhren.
65 — 63/62 **Leop. Wollner** aus Wien, Wiener Schuhwaren.
48

Beuth-Str.

Heinrichplatz 8 — Kottb. Th. 20 — Schönh. Allee
Nied.-Schönhaus. 46 — 47 — 48 — Centr.-Viehh. 65
Britz — Britz — Moritzpl.

Alex.-Pl. 72 Schönebg. — 61/60
59 **Quisisana.** Automatisches Restaurant.
58
Lichtenbg. 69 Schönebg. — 57 **Kühl & Rösicke**, Kurz- u. Wollwaren.
56 **Franz Schwarzlose**, Parfümerien, kosmetische Artikel.

Kolonnaden

52/55

Leipziger Kolonnaden erbaut 1776 von Gontard.

Schultze & Veihagen, Buchh. u. Antiquariat, Kommandantenstr. 77/79.

Weissens. 62 Dönhoffpl. Lichtenbg. 68 Schönebg. — 51 **Max Lange & Katz.**

Ferdinand Schrey, Alleinverkauf d. Hammond-Schreibmaschine f. Mittel-Europa, moderne Kontoreinrichtgn.

Reil's Handelsschule und Pens. Eing. Dönhoffplatz.

Napoli-Parfümerie Kommandantenstr. 86.

Kommandanten-Str.

16

Weissensee 62 — 22 — Frankf. Allee. 85 Treptow. — 86 Schles. Br. — 94 Rixdorf.

Herzberge 71 Schönebg. — Gesundbr. 88 Kreuzbg. — Landsb. Al. 64 Zool. Gart.

Dönhoff-Platz

Freiherr vom Stein (von Schievelbein).

Krausenstr.

Gustav Ludwig
Wein-Grosshandlung
Zweigniederlassung
Berlin SW. 19,
Krausenstr. 42/43
Telephon: Amt I No. 7703

Lins Pneumatic Comp.
Krausenstr. 36 I.

19 — Blücher-Pl. 28 — Hermann-Pl. 11a

Strasse

38 — 64 — Görl. Bhf. 12 — 13 — Marhein.-Pl. 39

Greifsw. Str. 63 Hansapl. — 50a

Vereinigte Fabriken C. Maquet G. m. b. H.
Karlstr. 27.
Krankenmöbel, Fahrstühle u. Schlafsessel. Zimmerclosets, Bidets etc.

Confectionshaus S. Böhm
Herren- u. Knabenkleidung fertig u. nach Maass. Streng feste Preise, in Zahlen gezeichnet. Grösste Auswahl.
Kommandantenstr. 43. Oranienstr. 70.

„Novavita" G. m. b. H.
Heilanstalt durch Sauerstoff
Friedrichstrasse 105c. an d. Ziegelstrasse.

Rud. Schuster
Kunst-Verlag
BERLIN SW 19
Jerusalemerstrasse 13.
Kupferstiche, Radierungen u. Gravüren zur Wanddekoration.

Stiller's Schuhwaren
sind
die besten
SW. Jerusalemerstr. 40.
W. Potsdamerstr. 2.
W. Tauenzienstr. 19a.

(Gesetzlich geschützt.)

„Stern"
Detective-Auskunftei
N. 24, Elsasserstr. 43.
Garantie für unbedingte Zuverlässigkeit

Perennin-Mark
Bestes Schuhcrème
garantirt säurefrei.

J. W. Skála
Herrenschneider
Unter den Linden 20 I.

E. Schirmer,
Glacéhandschuhe eig. Fabr.
Spec.:
Kinder-Handschuhe.
Leipzigerstr. 94.

H. C. Hahn
Porzellan ★ Glas
BERLIN W.
Leipzigerstr. 99.

Eberswalder Linoleum
Lammfromm & Vogel
Trep-penläufer.
Krausenstr. 42/43.

(Gesetzlich geschützt.)

Rudolf Altschüler, Schuhwaren-Geschäft.		82
		83
		84
Gedenktafel f. von Knobelsdorff. ★		85
Weinstuben **Otto Mamsch,** Diners 1,50 M., Soupers von 2,00 M. an.		86
Christian Ehlermann, Damenhüte-Modelle.		87
E. Cohn, Hoflieferant, Haus- u. Küchengeräte, Porzellan u. Glaswaren.		88
Gebr. Thonet, Gebogene u. Luxus-Möbel.		89

Leipzg. Teil
Greifsw.-Str. 14
Anh. Bhf.
Moritzpl. 23
Schönebg.

Markgrafen-

Vereinigung der Kunstfreunde. Farbige Reproduktionen hervorragender Gemälde. Markgrafenstr. 57.	**Heinr. Hoffmann,** Korsets eigener Fabrik.	90
M. Schöneberg, Spitzen u. Passementerien.		91
Singer & Co., Nähmaschinen Act.-Ges.		92
Yost Schreibmaschine **A. Beyerlen & Co.**		
F. Albert Schwartz, Photographische Anstalt für Architectur, Maschinen, Innenräume u. s. w.		93
E. Schirmer, Handschuh-Fabrik.		94
		95

Frkf. Lind. 26
Potsd. Bhf.
Moritzpl. 22
Moabit.

Charlotten-

22
Friedrichstr. 96 Friedrichstr. 84 Danzigerstr. 83 84
95 Friedrichstr. 42 Gesundbr. 53 54

Ueltzensche Wollenweberei.		96
A. Hefter, Kgl. Hoflieferant, Fabrik feiner Fleisch- und Wurstwaren.		97
Alfred Stübbe, Berliner Kunst-Emaillen.		98
H. C. Hahn, Porzellan, Glas.		99
Theod. Hildebrand & Sohn, Schokoladen — Konfituren.		100
Berndorfer Niederlage **Arthur Krupp.** Alpacca-Silber! Rein Nick.		101/102
Café Kerkau Grösstes Café seiner Art. 24 Billards.		

Nachts Alex.-Pl. I
Bülowstr.

Equitable-Palast
1887—89 von Schäfer erbaut.

Friedrich-
siehe Teil III.

Die übrigen Omnibus-Linien siehe vorhergehende Seite 10.

Strasse II.

Schles. Bhf. 9 Moabit.

Lichtenbg. 66 Halensee

Centr.-Vhf. 67 Wilmersd.

Treptow 87 Schönebg.

50	
49/46	*Reisebureau u. Bäder-Auskunftsstelle im Hause Hermann Tietz.*
45	*Geschäftshaus der v. Krause'schen Erben.*
44	**Heinr. Schulz Nachfl.**, Paul Birckner, Handschuhe u. Kravatten.
	A. Thiel, Frische Blumenarrangements u. Kränze.
43	**Seidenhaus Michels & Cie.** Eigene Fabrik in Crefeld.

Strasse

Schles. Br. 88 Schönebg.

Königsb.st. 78 Wilmersdf.

Treptow 63 Friedr. Str.

Schles. Br. 84 Friedr.Str.

Greifsw. Str. 63 Hansapl.

42	**Königsberger Thee-Compagnie,** China- u. Ceylon-Thees.
41	**Seidenhaus August Michels,** Königl. niederl. Hoflieferant.
40	**Paul Erhardt & Co.,** Nickelsilberwaren. Spec. Essbestecke mit Pat.-Tafelmessern ohne Kitt.
	Hulda Thieme, Wissenschaftl. Zuschneidekunst. Lehr-Inst. Henry Sherman. — **Mme. Lili,** Photographisches Atelier.
39	**Naether's Fabriklager** Kinder-Sport-Spielwagen, Kinder-Gartenmöbel, Kinderpulte, Puppenwagen.
38	
37	
36	**Gustav Cords,** Special-Geschäft für Damenkleiderstoffe.

Strasse

63 — Hasenhaide 96 — Kreuzberg 34 — Rixdorf

95 Marlendorf 42 Kreuzberg 58

Schönh.Th. 54 Savignypl.

Görl. Bhf. 92 Schönebg.

35	**Eugen Schröder,** Hofjuwelier.
34	
33	**Steinert & Hansen,** Weinstuben.
32/31	**Emma Bette, Bud & Lachmann,** Spielwaren, Kinderausstattungen.
30	**Gebr. Fonrobert,** Gummi-Waren.
29	**Max Wolff,** Deutsch-englische Herrenmoden.
	Friedr. Daniel & Co., Anker-Brikets.

Strasse

siehe Teil III.

Die übrigen Strassenbahn-Linien siehe vorhergehende Seite 11.

„Hammond" Schreibmasch. bestes System.
— F. SCHREY —
Kommandantenstrasse 89
Ecke Leipzigerstr.
Alleinverk.f.Mittel-Europa.
Mod. Kontor-Einricht.

Heinrich Schulz Nachfl.
Paul Birckner
Leipzigerstr. 44.
Special-Geschäft für
Handschuhe, Kravatten.

Conservatorium des Westens
verbunden mit
Theater-Akademie für Oper und Schauspiel.
Berlin - Charlottenbg., Savignyplatz 7.

Patente
Gebrauchsmuster
Warenzeichen
durch
F. v. Keller
Patent-u.techn.Bureau
Berlin SW., Hornstr. 7.

Josetti
Cigaretten.

Berliner Packetfahrt-Gesellschaft Starke & Co.
Ritterstrasse 98/99.
Nächste Filiale: **Potsdamerstr.118.**

(Gesetzlich geschützt.)

Josef Rodenstock
H. S. M. Hoflieferant
Leipzigerstr. 101/102.
Special-Institut
für kostenlose **wissenschaftliche** Untersuchungen der Augen durch unsern Augenarzt zwecks Zuteilung und Anfertigung richtig passender Augengläser (Brillen, Pincenez, Lorgnetten etc.)
Doppelfeldstecher,
Fernrohre, Theatergläser.

M. Ch. Kreyssig & Sohn
Leipzigerstr. 105 I
gegr. 1837.
Aelteste Anwebefabrik
Berlins.
Lager neuer Strümpfe und Trikotagen jeglicher Art.
Haupt-Depot:
Gösselseiden. Leibwäsche

A. Wilhelmj
Kaiserl., sowie Königl. Hoflieferant.
Lager von ff. Rheingau - Weinen, Mosel- u. Bordeaux - Weinen
u. s. w.
Prinz Louis Ferdinandstr.,
verl. Charlottenstr.
vor der Stadtbahn.

H. Sagert & Co.
Mauerstr. 63/65
Kunsthandlung.
Spezialität:
Kupferstiche u. Gravüren
in stilvoller
Einrahmung.



Blickensderfer Schreibmaschine
Groyen & Richtmann
Köln.

(Gesetzlich geschützt.)

Equitable-Palast s. umseitig. 101 102

Leipzg.-Greifsw. S. 14 Anh. Bhf.

4 Stett. Bhf. — Danzigerstr. 7 — 10 Brunnenstr. — Chausseestr. 18 — 21 Stett. Bhf. — Chausseestr. II. Nachts.

Friedrich-

31 — 15 — N III — N VI

Gerold Cognac.

J. Gerson-Prager, Elegante Damenhüte. 103

Centralbureau des Vereins der Berliner Volksküchen von 1866.

Stett. Bhf. 31 Schönebg.

104

Edm. Wünsch
Magazin für feine Herren-Artikel. 105

M. Ch. Kreyssig & Sohn, Strumpfwaren.

Stett. Bhf. 15 Bülowstr.

Hess & Rom, Möbelfabrik. 106

V. Scheurich, Photograph.

Konsulat der Republik Uruguay. * 107

Nachts Stett. Bhf. III Bülowstr.

Ed. Günther
Visitenkarten, Einladungen, Menus, Spielkarten. 108

Dortmunder Union-Ausschank. 109

110

„Brennabor"-Fahrradwerke
Gebr. Reichstein. 111

Nachts Stett. Bhf. VI Botan. Gt.

Ph. Maubach & Co.
Tapeten - Manufaktur
Mauerstr. 13/14. 112

Behrenstr. d — 33 — 80 — 40 — 60

Mauer-

The Berlitz School of Languages
Sprach-Lehr-Institut. 113

Warsch. St. 1 Bhf. Gr. Görsch. St.

C. Schapski, Handschuhe.

KODAK
Photographische Apparate. 114

Schulkommissions - Vorsteher des 20. Stadtbezirks. * 115 116

Spittelmk. 2 Schönebg.

J. A. Henckels
Zwillingswerk Solingen-Berlin. 117

Weinrestaurant
„Traube". 118

Die fährigen Omnibus-Linien siehe folgende Seite 16.

Strasse Teil III.

29 — Daniel & Co., M. Wolff s. umseitig.

4 Kreuzberg — Anhalter Bhf. 7 — 10 Marh. Pl. — Hallesch. Th. 18 — 21 Kreuzberg — Bell. All. Str. II. Nachts.

Strasse 14

Alex. Pl. 72 Schönebg.

28/27

26 — **Otto Schott,** Stellenvermittler. Amt I, 2025.

Lichtenbg. 69 Schönebg.

25 — **F. V. Grünfeld,** Landeshuter Leinen- u. Gebild-Weberei.

24 — **C. Hillbrich,** Konditorei Fernspr. I, 332.

Lichtenbg. 68 Schönebg.

23 — **The Smith Premier Typewriter Co.,** Hauptdepôt d. Smith Premier Schreibmaschine.

* *Bade-Anstalt.*

Görl. Bhf. 92 Schönebg.

22 — **Rex & Co.,** Japan- und Chinawaren. | **J. L. Rex,** Theehandlung.

21/20 — **Conrad Sauerwald,** Fächerfabrik, Bijouterien.

Königsb. S. 78 Wilmersd.

19 — **W. Collin,** Kgl. Hofbuchbinder III. Etage, Fahrstuhl. Alle Arten Bucheinbände u. Lederwaren.

19 — **S. Plessner,** Kgl. Hoflieferant Handschuhe, Kravatten.

Schles. Bh. 9 Moabit

L. C. Busch Broncewaren. | **J. Schindler** Gelegenheitskäufe in Juwelen u. Uhren.

Treptow d

Strasse

Stett. Bhf. 38 Charlotbg.

Schles. Bh. 80 Charlotbg.

18/16

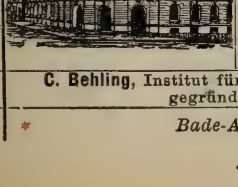

* *Reichspostmuseum.* 1891—98 von Techow und Ahrends erbaut. Im Lichthof Marmorstandbild des 1894 verstorbenen Staatssekretärs H. v. Stephan.

Vinetapl. 40 Schönebg.

15/14

* *Reichspostamt.* 1871—74 von Schwatlo erbaut.

Prenzl.All. 60 Schönebg.

13 — **C. Behling,** Institut für graphische Industrie gegründet 1864.

12 — * *Bade-Anstalt.*

Fächerfabrik Conrad Sauerwald Leipzigerstr. 20.

Landeshuter Leinen- u. Gebild-Weberei

F. V. Grünfeld

W., Leipzigerstr. 25

Fabrik: Landeshut i. Schles.

Louis Rex

Weingrosshandlung

Mauerstr. 63/65.

L. C. Busch

Hoflieferant.

Broncewaren

Hochzeitsgeschenke

Leipzigerstr. 19.

JUL. BRAATZ

Photograph

jed. Art Photogr. prompt

Unter den Linden 62/63.

Lotterie- u. Wechselstube J. Miloslawski

Unter den Linden 61.

Ferd. Flinsch

G. m. b. H.

Berlin SW.

Lindenstr. 70

Papier.

(Gesetzlich geschützt.)

Lüderitz & Bauer
Grossbuchbinderei.
Spezialität:
Katalogeinbände.
Buchhändlerhaus
Mauerstr. 80.

Patente
Gebrauchsmuster
Warenzeichen
durch
F. v. Keller
Patent- u. techn. Bureau
Berlin SW., Hornstr. 7.

Singer & Halberstaedter
Juweliere.
W. Leipzigerstr. 131
Juwelen,
Goldwaren, Uhren,
Ketten, Silber.
Stets neueste Muster,
Feinste Ausführung!

Unione Cooperativa
von
Mailand, A.-G.
Feinste
italienische Weine
und Delicatessen.
Wein - Restaurant
ersten Ranges.
W., Leipzigerstr. 137.

Carl Tietz,
Hof-Photograph,
Leipzigerstr. 119/120,
Fahrstuhl . . . .
. . . zum Atelier.

Eberswalder
Linoleum
Lammfromm & Vogel
Treppenläufer.
Krausenstr. 42/43.

„Samm-Wort"
Bestes Schuhcrème
garantirt säurefrei.

(Gesetzlich geschützt.)

English Plated-goods Alfenide Alfred Elsner.		119
Carl Tietz, Hof-Photograph.		120
Georg Hulbe, Hoflieferant, Atelier f. Lederschnitt.		121
Hans Schreiber, Glasmalerei, Kunstglaserei.		122
P. Raddatz & Co., Krystall, Porzellan, Majolika, Glas, Haus- und Küchengeräte.		123
E. Kayser, Hoflieferant, Kunstgewerbliche Erzeugnisse. Spezialität: Kayserzinn.		124
Kgl. Akademie des Bauwesens. Kgl. techn. Ober-Prüfungsamt. *		125
Aug. Zeiss & Co., Shannon-Registrator.		126
Carl Rose, Alfenide- u. Nickelwaren. Spezialgeschäft für Fremdenartikel etc.	A. Walter, Spezialgeschäft f. Handschuhe, Herrenartikel etc.	127
E. Bieber, K. Hofphotograph.		128
		129
Albrecht & Noll, I. Etage, Möbel u. Dekorationen.	Rommel & Nölting, Tapeten.	130
J. C. Schaarwächter, Kgl. Hofphotograph.		
Singer & Halberstaedter, Juweliere.	Wilhelm Ehrecke, Kaffee, Thee, Kakao.	131
Theaterbillet-Verkauf im Hause A. Wertheim.		132 / 135
Frankfurter Zeitung und Handelsblatt.		136
Carl Röhlich, Bilder- u. Spiegelrahmen.	Unione Cooperativa von Mailand, A.-G., Filiale Berlin.	137
		12
Reichs-Marine-Amt. *		13
Grosse Berliner Strassenbahn.		14
Mosse'sches Haus, von Ebe u. Benda erbaut.		15
Bleichröder'sches Haus, von Ihne erbaut.		16
Nachrichten-Abteilung des Reichs-Marine-Amts. *		17
Palast-Hotel und Weingrosshandlung.		18 / 19

Leipzg. Teil

Moritzpl. 28 Schönebg.

Wilhelm-

27

Schönh. Th. 27 Potsd. Bhf.

Frkf. Lind. 26 Potsd. Br.

Nachts Alex.-Pl. 1 Bülowstr.

Leipziger

Brandenburg-Denkmal. *

Ehem. Thorgebäude, Oeffentl. Fernspr., Rohrpost und Telegraphenstelle.

Ringbahn 1 — 14 Moabit — Moabit 15 — Schles. Bhf. 9 Moabit

Königgrätzer Str. — Potsdamer

Wedding 24 Potsdamerstr. — Kastanien-Allee 51 Schöneberg — Danzigerstr. 52 Lützowpl.

Potsdamer

Die übrigen Omnibus-Linien siehe vorhergehende Seite 14

Strasse IV.

11
10
9 — C. Jupitz, Uhren u. Goldwaren. | C. Brasch, Hofphotograph, Porträtmaler.
8 — J. F. Hirtzel, gegr. 1842. Spezialgeschäft für Kämme u. Bürsten, Toilettegegenstände, Parfümerien, Schwämme.

Strasse

Hersberge 71 Schönebg.

7 — Kriegsministerium. | M. Ziesler, Aufnahmen v. Pferden u. Equipagen. | Hotel Wilhelmshof, Wilhelmstr. 44.
6 — Röhlich & Co.,

Lichtenbg. 66 Halensee.

Röhlich & Co., Bilderrahmen, 6 Leipzigerstr. 6 neben dem Kriegsministerium dicht an der Wilhelmstr.)

Centr.-Vhf 67 Wilmersd.

5

← Kriegsministerium nach dem Umbau (1845–1847) durch Drewitz unter Leitung Stülers.

Treptow 87 Schönebg.

Herrenhaus, im Bau.

Schles. Br. 88 Schönebg.

4/3

Schönh. Th. 54 Savignypl.

2 — Verkaufsräume d. Königl. Porzellan-Manufaktur
1 — Ministerium für Handel und Gewerbe.

11 — Staats-Ministerium.
10 — Palais der Prinzessin Friedrich Karl.
9
8
7 — Ministerium für Landwirtschaft, Domänen u. Forsten.
6
5
4 — Hotel u. Restaurant Leipziger Hof, P. Jagusch.
3
2 — Hotel Fürstenhof, gegenüb. d. Potsdamer Bhf | Gerold Cognac.

Schles. Bhf. 9 Moabit.

Wrangel-Denkmal.

Platz

Ehem. Thorgebäude.

Ringbahn 1 — 14 Marhein. Pl. — Rixdorf 15

Königgrätzer-Str.

Platz

Potsdamer Bahnhof

Strasse.

Stiller's Sehuhwaren sind **die besten.** SW. Jerusalemerstr. 40. W. Potsdamerstr. 2. W. Tauenzienstr. 19a.

Reparaturen Neuarbeiten
C. Jupitz
Hof-Uhrmacher
Leipzigerstrasse 9.

Quantmeyer & Eicke
Linoleum Korkteppich
Wilhelmstr. 55.

Man verlange nur „Marke Büchelen".

Margot Mill bestes Briefpapier.

Immer noch unübertroffen sind **Quaglio's** Bouillon-Kapseln.

Schreibmaschinen-Gelegenheitskäufe Contor-Einrichtungen Julius Thomann W. 9, Linkstr. 27.

Carl Schütte
Zinkographie
Holzschnitt
Galvanos *
Kupfer- u. Lichtdruck.
Leipzigerstr. 13.

(Gesetzlich geschützt.) B

(Fortsetzung der folgenden Seite.)

Heilanstalt: No. 105c, bei No. 131b—d, No. 231; S. 21, S. 31.

Herren-Ausstattungen: No. 68.

Herrengarderobe: Bei No. 46, No. 47, No. 61, No. 105c, No. 150, bei No. 200, No. 202; S. 26; Passage.

Hôtel: No. 27, No. 50/51, No. 75, No. 85a, No. 89/89a, bei No. 94, No. 100, No. 103, No. 150, bei No. 151/152, No. 180; S. 22, S. 24, S. 29.

Jalousiefabrik: No. 22.

Ingenieurbureau: No. 105.

Juwelier: No. 190.

Kaffeehandlung: No. 205.

Kalksandsteine: No. 138.

Kolonialwaren: No. 18, bei No. 201.

Krankenmöbel: S. 20.

Kronleuchter: No. 233; S. 30.

Kunstdrechslerei: No. 25/26.

Lampenfabrik: No. 127.

Lanolin: S. 22.

Lederwaren: No. 122/123.

Lehrinstitut: No. 207; Chausseestr. 122.

Leihhaus: No. 55, No. 131d.

Likör: No. 23, No. 77, No. 171.

Linoleum: No. 12; S. 28, S. 31.

Lotterie: No. 160; S. 24.

Maschinenfabrik: S. 21.

Metallwaren: No. 193a.

Militäreffekten: No. 200.

Möbel: No. 77, No. 111; S. 23.

Mühlenbedarfsartikel: No. 250.

Musikhandlung: Bei No. 78.

Musikinstrumente: No. 37.

Nährmittel: No. 218.

Normalwäsche: No. 171; S. 24.

Optiker: No. 130, bei No. 210; S. 25.

Orientwaren: No. 72.

Papier: No. 171, No. 201, No. 240 241; S. 28.

Passementerie: No. 108.

Patentanwalt: S. 27, S. 30.

Pensionat: No. 49a, No. 78, No. 108, No. 131c, No. 133a; S. 24.

Phonograph: No. 65a.

Photograph: No. 122/123, No. 247; S. 22.

Photographische Apparate: No. 191.

Pianos: No. 135.

Pläne u. Karten: S. 30, S. 31.

Pneumatic: No. 231.

Porzellan: No. 62, No. 226.

Privatlogis: No. 46, No. 105, No. 111, No. 112a, No. 113, No. 135, bei No. 152/153; S. 25.

Rennen: S. 25.

Restaurant: No. 41/42, No. 83, No. 100, No. 104/104a, No. 112b, No. 113a, No. 134, No. 138, bei No. 138, No. 172, No. 228; S. 21, S. 24, S. 28.

Schinken: No. 116, bei No. 176/178.

Schirmstockfabrik: S. 21.

Schreibmaschinen: S. 29.

Schreibwaren: No. 79.

Schuhcrême: S. 29.

Schuhwaren: No. 65, No. 68, No. 70, No. 82, No. 154, No. 191, No. 206, No. 221, No. 250; S. 27.

Spiritus-Glühlicht: No. 110.

Stahlwaren: No. 34; Passage.

Stall- u. Geschirrkammer-Einrichtungen: No. 94; S. 22.

Stempel: No 47, No. 122/123; S. 29.

Tafelgeräte: Bei No. 91/92.

Tapeten: No. 36.

Teppiche: No. 192/193; S. 28.

Thee: No. 81.

Touristen-Magazin: No. 183.

Trikotagen: No. 14, bei No. 152/153.

Variété: No. 85, No. 122/123, No. 125; S. 25.

Vegetar. Restaurant: Bei No. 62, No. 94a, bei No. 116, No. 211; S. 27, S. 28.

Venetianische Kunstgegenstände: No. 36.

Vexirartikel: S. 31.

Verkehrsbureau: Bei Bhf. Friedrichstr.

Vogelfutter- u. Käfighandlung: No. 6.

Wäsche: No. 89b; S. 27.

Wein: No. 100, No. 228, No. 231; S. 20, S. 24, S. 26.

Weinstuben: No. 49a, bei No. 61, No. 100, No. 114; S. 20, S. 24.

Werkzeuge: No. 131b.

Zahn-Atelier: No. 17, No. 43, No. 128, No. 129, No. 237; S. 29.

Zauberartikel: No. 52/53, No. 85a.

Die Friedrich-Strasse

auf 6 farbigen Doppel-Tafeln.

(Seite 20—31.)

Verzeichnis

der

auf den umstehenden Tafeln der Friedrich-Strasse angeführten

Geschäfte und Gewerbetreibenden

nach **Branchen** geordnet, mit Angabe der **Hausnummern**; bei den in den **Randstreifen** eingetragenen Geschäften ist die **Seite** angegeben.

No. = Hausnummer; S. = Seite.

Agentur: No. 195.
Aluminium-Platten: S. 30.
Apotheke: No. 160, No. 173.
Aquarien: Bei No. 43; S. 29.
Auskunftei: No. 195.
Automobile: S. 23.
Badeanstalt: No. 131 c; S. 25.
Bäder: No. 196; S. 26.
Bank: No. 88, No. 143/149, bei No. 171.
Blumen: No. 58, No. 73, No. 161.
Bouillon-Kapseln: S. 31.
Buchdruckmaschinen: No. 16.
Buchhandlung: No. 31, bei No. 82, No. 156.
Bureau-Artikel: Bei No. 41/42.
Bureau-Einrichtungen: S. 27.
Café: No. 41/42, No. 55. No. 85 a, No. 136, No. 168; S. 24; Elsasserstr. 39.
Caviar: Bei No. 56/57.
Cigaretten: No. 216; S. 30.
Cigarren: No. 114, No. 116, No. 157; S. 24.
Cognac: No. 153 a, No. 193 a.
Comptoirutensilien: S. 29.
Conditorei: No. 94, No. 209.
Confectionshaus: S. 26.
Confitüren: No. 94 a.
Conservatorium: S. 28.
Corsets: No. 27, No. 190; S. 23.
Damen-Confection: S. 29.
Damenschneider: Passage.
Dampfschifffahrt: S. 22.
Dekorative Kunst: No. 243.
Delikatessen: No. 83.
Detectiv: No. 73, No. 91/92; S. 23,
Drogen: No. 121, No. 134, No. 183, No. 249.
Druckerei: S. 28.
Eisen-, Stahl- u. Messingwaren: S. 26.
Eisen- u. Wellblech-Konstruktionen: S. 21.
Emaille-Schilder: No. 114; Chausseestr.
Fahrinstitut: S. 20.
Fechtinstitut: No. 122/123.
Fensterdekoration: S. 29.
Festlichkeits-Bedarf: No. 235.
Friseur: Bei No. 152/153.
Gepäckbeförderung: S. 21.
Geschirre: S. 23.
Gesundheitsbinden: S. 23.
Gipsfiguren: Bei No. 210.
Glaswaren: S. 26.
Glühstrümpfe: S. 31.
Gold- u. Silberwaren: No. 162.
Granatschmuck: No. 189.
Graveur: No. 54, No. 207; S. 28.
Gummiwaren: No. 2, No. 61, No. 66, No. 67, No. 81; S. 31.
Handschuhe: Bei No. 88, No. 200.
Harn-Untersuchung: S. 30.

(Fortsetzung siehe auf der vorhergehenden Seite.)

Standes-A.: Für No. 1—104a u. 137—250 An d. Fischerbrücke 1a; No. 105—131d u. 133—136 Krausnickstr. 20; No. 132 Alt-Moabit 120.

Kirchsp.: Für No. 1—55 u. 200—250 Jerusalemsk.; No. 56—82 u. 165—199 Neuek.; No. 83—104a u. 137—164 Dorotheenstadtk.; No. 105—136 Joh. Evangelistk.

Apoth.: In No. 19, 160, 173, 206; Leipzigerstr. 93; Mittelstr. 56; Karlstr. 20a.

Für No. 1—34 u. 218—250 (SW 48) TR Friedrichstr. 227; No. 35—55 u. 200—217 (SW 12) Zimmerstr. 26/27; No. 56—85a u. 157—199 (W 8) TRF Taubenstr. 8/9; No. 86—104a u. 137—156 (NW 7) TRF Dorotheenstr. 22; No. 105—136 (N 24) TRF Oranienburgerstr. 35/36; — TRF Tempelhofer Ufer 1; T Wilhelmstr. 124; T Kochstr. 73; TR Mauerstr. 69/75; Mohrenstr. 63/64; T Taubenstr. 23a; TR Behrenstr. 22.

Wilhelmstr. 10; Kronenstr. 56; Ziegelstr. 5/6.

SW, W, **Friedrich-**

von Oranienburger Thor No. 1—116

Berliner Emaillir-Werk Gustav Raabe,
N 39, Chausseestr. 82.
Emaillierung von Massenartikeln, Schilder für Aerzte, Rechtsanwälte u. s. w.

Thiemanns Handels-Akademie
Büch.-Rev., kaufmännisch. Sachverständ. Buchführg., Korresp., Stenogr., Schreibmasch. etc., Stellenliste. 122

Chaussee-Str.

Oranien

Wilh. & Adolf Grassow
Fahr-Institut
und
Pensions-Stallungen.
NW., Albrechtstr. 10
Telephon A. III, 1108.

Verleihung eleganter Equipagen, Brautwagen Mailcoaches u. Gesellschaftswagen. Original Wiener Fiaker.

Steinert & Hansen
Weingross-handlung u. Weinstuben.
Albrechtstr. 24
Ecke Karlstr.

Vereinigte Fabriken C. Maquet G. m. b. H.
Karlstr. 27.
Krankenmöbel, Fahrstühle u. Schlafsessel. Zimmerclosets, Bidets etc.

26

← nach Luisenpl. **Hannoversche Str.**

		118
		119
		120
Fr. Persuhn, Drogen u. Parfumerien.		121
Stempel-Wünsche, Stempel, Orden u. Vereinsabzeichen.		
Heinrich Dancke, Specialgesch. feiner Lederw. u. Koffer.		122
Max Piepenhagen, Photographisches Atelier. Fernspr. Amt III, 5865.	**Variété du Boulevard.**	123
	Max Richter, Fechtinstitut.	
		124
Variété Friedrichsgarten.		125
Friedrichs-Gymnasium.		126
O. P. Neuendorf, Lampenfabrik, Kronen, Broncewaren.		127
Zahn-Atelier **J. Baschwitz.**		128
Kupferwarenfabrik **ALB. MÜNSTER** Hofkupferschmiedemeister. Specialität: Kücheneinrichtungen. **N.W. 6, Karlstr. 10** Teleph. Amt III, 2073.	*Französische Gemeinde* (Hospital und Kirche).	129
	Zahnarzt **Tiburtius.**	
	C. Braekow, Optisches Institut.	130
		131
		131a
Kur-Bad und Wasserheil-Anstalt. Vorzügliche Heilerfolge bei Rheumatismus, Gicht, Bleichsucht, Scrofulose, Unterleibs-Frauenkrankheiten, Nervenleiden etc. Karlstr. 25. Aerztl. Sprechstd. 8—10, 11—12, 5—7.	**Heinrich Alst,** Werkzeug-, Maschinen- u. Eisenwarenhandlung.	131b
	Pensionat NW., Frau Reg.-Baumeister **Pasdach,** Civile Preise.	131c
	Kur-Bad „Friedrichstadt".	
	Leihhaus u. Antiquariat.	131d

Stett. Bhf. 31 Schönebg. Stett. Bhf. 15 Bülowstr. Stett. Bhf. 6 Görl. Bhf.

Chaussee-str. 18 Hallesch. Th. Stett. Bhf. 21 Kreuzbg. Nettelb.-Pl. 24 Spittel-Mkt. Nachts. Chaussee-str. II Hallesch. Th. Nachts. Stett. Bhf. III Bülowstr. Nachts. Stett. Bhf. VI Bot. Gart.

← nach Kronprinzen-Brücke.

52 Plötzensee. 2 Moabit. 1 **Karl-Str.**

12 Görlitzer Bhf. 13 Görlitzer Bhf.

(Gesetzlich geschützt.)

Strasse (J. 5) NW u. N

bis Hallesches Thor.

u. 118—250.

Chaussee-Str.

Tegel. 25 Charl.Str.

Tegel 26 Oranienb. Th.

burger Thor

(PP) Belle-Alliancepl.; in No. 18 (Markth.); Mauerstr. 82 (Markth.); Gensdarmenmarkt; Bhf. Friedrichstr.; Weidendamm Ecke Prinz Louis Ferdinandstr.; Oranienburger Thor.

(FH) Belle-Alliancepl.; in No. 18 (Markth.); Mauerstr. 82 (Markth.); Zietenpl.; Gensdarmenmarkt; Ecke U. d. Linden; Bhf. Friedrichstr.; Oranienburger Thor.

(Ⓟ) Belle-Alliancepl. 10; vor No. 47 u. 107; Bhf. Friedrichstr.; Dorotheenstr. 11; Behrenstr. 49; Mauerstr. 15a.

(Ⓟ) Für No. 1—31 u. 221—250 Wilhelmstr. 10; No. 32—55 u. 200—220 Wilhelmstr. 29; No. 56—81 u. 165—199 Charlottenstr. 25/26; No. 82—101a u. 137—152, 154, 155 u. 157—162 Oberwallstr. 20a; No. 105—131d u. 133—136 Johannisstr. 11; No. 132 Albrechtstr. 22; No. 153, 153a, 156, 163 u. 164 Mittelstr. 37.

Café Wall, Elsasserstr. 39. Ganze Nacht warme Küche.

Notar: In No. 31, 44, 71, 158, 173, 176/177, 219, 227.

Stempelverth.: In No. 47, 61, 114 u. 152.

Arzt: In No. 1, 13, 14, 15, 20, 25/26, 30, 41, 43, 58, 62, 67, 94a, 99, 102, 105a, 105b, 105c, 106, 109, 110, 113, 113a, 114a, 118/119, 120, 125, 127, 130, 131a, 131b, 131c, 133, 136, 151, 152, 154, 160, 169, 171, 189, 192/193, 196, 197, 204, 207, 208, 212, 216, 221, 225, 227, 238, 239, 242, 243, 247, 248, 250.

Elsasser Str.

nach Rosenth. Thor →

Moabit 16 Küstr. Pl. Dalldorf 27 Rixdorf Seestr. 29 Britz. Tegeler Chaussee 28 Rixdorf.

116	**Louis Krafft**, Cigarren. Erstes Prager Schinken-Lager **M. Hutter.**	**Vegetarisches Restaurant** Elsasserstr. 44 I.
115		
114a		
114	Eszterházy-Keller **M. Arpádi & Co.**, Wein- und Austernstube. Tag und Nacht geöffnet.	**M. Werner**, Schilderfabrik. Spez.: Emaille-Schilder.
		F. Hiller, Cigarren.

Linien-Str.

nach Artilleriestr. →

Oranienburger Str.

nach Hackesch. Markt →

Reinickd. 32 Charl.Str. Stett. Bhf. 33 Charltbg. Gesundbr. 34 Kreuzbg. Ringbahn 1 Hall. Th. 2 Lehrt. Bhf. Danz.-Str. 52 Lützowpl.

113a	Wirtshaus **A. Menck.** Erstkl. Weine und Biere.
113	**W. Träder jun.** Möblierte Zimmer auf Monate, Wochen und Tage. Nachtglocke.
112b	**Kortwich's** Weissbier-Stube.
112a	Vornehmstes **Priv.-Logis**, vollständig neu eingerichtet. Fahrstuhl, elektr. Licht. **Frau Marie Goetting.**
112	*Tonhalle.*
111	**M. Markiewicz**, Möbel — Teppiche. Filiale: Markgrafenstr. 49. **Privat-Logis**, grosse und kl. möbl. Zimmer preiswert zu vermieten. Nachtglocke am Schild.
110	**Alfred Wehr**, Spiritus-Glühlicht.
109	
108	Pensionat **Totzeck-Eschholz.** Civile Preise. **Sally Brilles Nachf.**, Passementerie u. Weisswaren.

Johannis-Str.

nach Artilleriestr. →

107	*Kaserne des 2. Garde-Regiments. (1. u. 2. Bat.)*

Berliner Packetfahrt-Gesellschaft Starke & Co.

Ⓟ Ritterstrasse 98/99. Nächste Filiale: Rosenstr. 14.

E. de la Sauce & Kloss

Fabrik f. Eisen- u. Wellblech-Konstruktionen.

NW. Haidestr. 2—20.

Tel. Amt II, 1760 u. 2560.

Hammann & Funke's

Nähmaschinen, Wring-, Wasch- u. Mangel-Maschinen

Thurmstr. 73 in der Fabrik.

R. Hoeckert

Sophienstr. 8

3 Min. von Bhf. Börse

Schirmstock-Fabrik

m. electr. Betrieb.

Specialität: Celluloid.

Automatisches RESTAURANT **Quisisana**

Inh.: **Aug. Müller**

Friedrichstr. 112 b.

„Novavita" G. m. b. H.

Heilanstalt durch Sauerstoff

Friedrichstrasse 105c.

an d. Ziegelstrasse.

(Gesetzlich geschützt.)

Spree-✱-Havel-Dampfschifffahrt-Gesellschaft
✱ „Stern" ✱
Regelmässige Dampferfahrten auf der Oberspree—Unterspree und Havel.

Man verlange nur
„Marke Büchelen".

A. Benver
NW. 7, Friedrichstr. 94.
Special-Geschäft f. Stall- u. Geschirrkammer-Einrichtungen.
Letzte grössere Ausführung Marstall Sr. Majestät des Kaisers.

Grand Hôtel de Russie
(Russischer Hof)
und
Hôtel Coburg
Arthur Kähnert
Dem Ausgange des Central-Bahnhofes Friedrichstrasse direct gegenüber.

Hotel Ludwig Dahm
Mittelstrasse 20.

Hôtel du Pavillon
N.W., Mittelstr. 61.
Ruhiges, ff. Haus mit allem Comfort.
Billigste Preise.
Weingrosshandlung.

JUL. BRAATZ
Photograph
jed. Art Photogr. prompt
Unter den Linden 62/63.

(Gesetzlich geschützt.)

		132	Friedr.-Teil
		133	
A. Jaenicke's Pensionat.		133a	Chaussee-str. 18 Hallesch. Thor
Central-Drogerie u. Parfumerie. Dr. E. Kuhlmann.	Spec.-Aussch. d. Brauerei E. Haase, Breslau.	134	
Fr. Bieler-Möller, Privatlog.	T. Neubert, Pianos, Harmon.	135	
Monatsz., Wochen, Tage.		135a	
Café Mozart. Besitzer Alphons Polt.		136	

← nach Luisenstr. **Schiffbauer-Damm**

Die Spree	*Dampferanlegestelle.* ✱		Weidendamm.-Brücke.

← nach Neue Wilhelmstr. **Reichstags-Ufer**

Nachts Chaussee-str. II Hall. Th.

Restaurant Wiernowolski. Vornehmes Familienrest. direkt am Neuen Theater.	Restaurant Prinz Luitpold. Berliner Kalksandsteinwerke Robert Guthmann.	138	
	Kaiser-Wilhelm-Akademie. ✱	139	Nachts Stett. Bhf. III Bülowstr.
		141	
Verkehrs-Bureau Berlin - Sassnitz - Trelleborg Bahnhof Friedrichstr.	 Bahnhof Friedrichstrasse.		Nettelb.P. 24 Spittelm.
Bureau „Ostseeverkehr" Neust. Kirchstr. 9.			

← nach Neustädt. Kirchstr. **Georgen-**

Wintergarten ✱ Eingang Georgenstr.	*Central-Hôtel-Gesellschaft.*		Nachts Stett. Bhf. VI Botan. Gt.
	F. Schwerdtfeger & Co., Wechselstube.	143	
	Aerztlicher Club von Berlin.	149	Stett. Bhf. 21 Kreuzbg.
Wintergarten ✱ Eingang Dorotheenstr.			

← nach Sommerstr. **Dorotheen-**

Charlottenburg O N Wilmersdorf

Hôtel Prinz Friedrich Carl Fritz Toepfer, Hoftraiteur, Dorotheenstr. 81.	Hôtel Rheinischer Hof. B. Levy, Engl. Herrenmod.	150	
		151	Stett. Bhf. 15 Bülowstr.
		152	
Frau Stengel, Priv.-Logis, Mittelstr. 16/17 II. u. III. Etage. Zimmer von 1,50 Mk. an.	Rud. Petrovitz, Damen- u. Herr.-Fris., Mittelstr. 12/13.	153	
	A. Friedländer, Trikotagen, Mittelstr. 12.		

← nach Schadowstr. **Mittel-**

Gerold Cognac.		153 a	Stett. Bhf. 31 Schönebg.
L. Forell, Schuhwaren.		154	
A. Königsberger, Juwelen und Uhren.		155	
B. Behr's Buchhandlung.		156	

Strasse II.

Tegel 25 Charl.Str.

Reinickd. 32 Charl.Str.

Stett. Bhf. 33 Charlttbg.

Ziegel-Str. nach Artilleriestr. →

106		
105c	**Landsberger,** Herrengarderobe.	„Novavita" G. m. b. H. Heilanstalt d. Sauerstoff.
105b		
105a		
105	Ingenieurbureau ‚Keramik'.	**Fechner,** Fremdenlogis.

Die Spree

Am Weidendamm nach Kupfergraben →

Gesundbr. 34 Kreuzberg — Plötzensee 12 Görl. Bhf. — Moabit 13 Görl. Bhf.

104a	**Stadtgarten,** Restaurant am Weidendamm	
104	Traiteur Wilh. Schäfer.	
103	**Savoy-Hôtel.**	
102	*Bade-Anstalt.*	
101		
100	**Hôtel Monopol** Louis Schaurté.	
	Restaurant Louis Schaurté.	**Weingrosshandlung** Louis Schaurté.
99		
98	**Stadtbahn** nach Bhf. Börse →	

Strasse 24 nach Kupfergraben →

97		
96		
95		
94a	**Paul Wesenberg,** Confiturenfabrik, Theehandlung.	
	Vegetarisches Restaurant.	**Adolf Ornstein.**
94	**A. Benver,** Quergebäude I u. II, Stalleinrichtungen, Oefen.	
	J. Müller's Conditorei.	**Hôtel Prinz Wilhelm** Dorotheenstr. 16.
93		

Strasse 21

Kupfergraben N — O — Kupfergraben nach Kupfergraben →

92a		
92	**Argus**	**Gebr. Hepp,** schwer versilberte Tafelgeräte, jetzt: Mohrenstr. 59.
91	Auskunftei — Detective.	
90		
89b	**A. Neumark,** Wäsche und Blusen.	

Strasse Mittelstr. a Pankow nach Charlottenstr. →

89a/89	**Hôtel „Stadt London".**	Frau Pfarrer, **Mendrzyk's Hôtel,** Mittelstr. 9—10.
88	**Carl Pauly,** Bank- u. Wechselgeschäft.	Casseler Handschuh-Lager gegr. **Elvir Schneider,** 1874 Mittelstr. 57/58.
87		
86		

X-Strahlen Potsdamer Str. 141. **Detectiv-Institut** Tel. A. VI. 734. Potsdamerstrasse 141, am Potsdamer Pl.

Caecilie Riess
Corsetspecialgeschäft
Friedrichstrasse 105.

Nur eine geringe monatliche Ausgabe erfordern
Hartmann's Gesundheits-Binden
für Damen.
Praktisch und unentbehrlich für d. Reise u. zu Hause.
3 Sorten:
Mke. X: Pack à 1 Dtz. 75 Pf.
„ Pfeil: „ „ 1 „ 100 „
„ Original „ „ 1/2 „ 75 „
Gürtel dazu 60 Pf.
Die Besten & Billigsten.
Ueberall erhältlich.
Verbandstoff-Fabrik
PAUL HARTMANN,
Heidenheim a. Br.
Berlin, Albrechtstr. 8.

Permanente
Automobil-Ausstellung
i. d. Georgenstr.
am Bhf. Friedrichstr.
J. A. Dobrowolski
Spec.:
Luxus-Geschirre
Luisenstr. 24.

Adolf Ornstein
Export u. Commission
Specialität: Möbel.
Friedrichstr. 94a
gegenüber Central-Hotel.

‚Argus', Berlin W., **Friedrichstrasse 91.**
Auskünfte, Ermittelung., Beobachtungen, Vertrauens-Angelegenheiten prompt — discret.

(Gesetzlich geschützt.)

Cigarren Cigaretten
für verwöhnte Raucher
Bertha Grünberg
Mittelstr. 39.

Lindenhôtel
Kl. Kirchgasse a. d. Linden.
Zimmer von 2 Mk. an.

Pension Daheim
Mitglied der Union Internationale
Inh. Frau Ida Schmidt
Unter den Linden 70,
vis-à-vis Hôtel Bristol.
I. II. III. Et. Mk. 4—10 pro Person.

Restaurant
Stadt Pilsen
Unter den Linden 13.
Wiener u. Norddtsche. Küche.
* Pilsner Urquell. *

„Bazar" Nürnberg
Prof. Dr. Jäger's Normalartikel, Schönherr's poröse Unterwäsche, Dr. Lahmann's Reformbaumwollkleidung.

Lotterie- u. Wechselstube
J. Miloslawski
Unter den Linden 61.

Ludwig Mitscher,
Inh. Gebr. Cramer
Weinstuben und . . .
Weingrosshandlung
Berlin W.,
Französischestr. 18.

Fritz Wendeborn
Weinstuben
Französischestr. 52.

Café Napoli
Internationaler Treffpunkt aller Fremden.
Friedrichstr. 168.

Tag und Nacht
geöffnet
„Taubenhaus"
Taubenstr. 46
neben der „Urania"
Pilsner Urquell
Siechen-Bier
Feine Küche
Kleine Preise.

(Gesetzlich geschützt.)

Friedr.-Teil

5 Moabit — 12 Moabit — 22 Moabit

← nach Brandenbg. Thor

Unter den

Chaussee-str.

18 Hallesch. Thor.

Louis Krafft, Cigarren.		157
		158
		159
Kronen-Apotheke.	**Julius Hahlo,** Lotteriegeschäft und Münzenhandlung.	160
Hermann Wendorf, Blumen-Geschäft (frische Blumen).		161
J. A. Gross, Gold- u. Silberwarenhandlung.		162
C. B. Merrem, Stahlwaren, Waffen, Angelgeräte, Eingang Behrenstr.	Kaiser-Galerie nach Entwürfen von Kyllmann und Heyden 1871—73 erbaut.	163
P. Dröhlich, Herren- u. Damenschneider. Eingang Behrenstr. 50/52.	← n. U. d. Lind. **Passage**	164

Stett. Bhf. 15 Bülowstr.

Stett. Bhf. 31 Schönebg.

Behren-

← nach Wilhelmstr.

Nachts Stett. Bhf. III Bülowstr.

Castans Panoptikum.		165
		166
		167
Café Napoli.		168
		169
		170

Nachts Stett. Bhf. VI Botan. Gt.

← nach Mauerstr.

Französische

33 Charlottenbg. — Schöneberg 40 — Schöneberg 60 — 80 Charlottenbg.

E. Spiegel & Co., Bank-Komm., Französischestr. 18.	**„Bazar" Nürnberg** **Karl Lohmann,** Papierhandlung.	171
„Der Lachs", Liqueure.		
Spatenbräu, Ludwig Vogel, Hoflieferant Seiner Majestät des Kaisers.		172
Schweizer Apotheke.		173
		174
		175

Stett. Bhf. 4 Kreuzbg.

Nachts Chaussee-str. II Hallesch. Thor.

← nach Mauerstr.

Jäger-

Erstes Prager Schinken-Lager. **M. Hutter,** Jägerstr. 13.	*Brauerei-Ausschank, Café u. Hôtel.*	176
		178
Ehem. Geschäftshaus Mey & Edlich.		179

Brunnen-str. 10 Marnein.-Pl.

← nach Mauerstr.

Tauben-

Hôtel Nürnberger Hof.	*Tucher-Haus.*	180
		181

Stett. Bhf. 21 Kreuzbg

Strasse III.

5 Alexanderpl. — 12 Neuer Mkt. — 22 Moritzpl.

Linden nach Schloss-Brücke →

85a	**Hôtel Bauer.** Inh. Oscar Bauer.	**Café Bauer.**
	Zum Zauberkönig.	
85	**Moores Academy of Music.**	
84		

Rosmarienstr. nach Charlottenstr. →

83	**Wilh. Niemann,** Delikatessen.	**Franz Kowalk,** anerkannt beste Weissbierstuben.
82a		

nach Hedwigskirche →

Strasse 83 Treptow — 84 Schlesische Br. — 95 Hasenhaide — 96 Mariendf. — 42 Kreuzbg.

82	**Rovatti & Co.,** Schuhwaren.	**W. Weber,** Buchhandlung, Charlottenstr. 48.
81	**H. Hoppe,** Gummiwaren u. Verbandstoffe.	**O. H. Krohn,** Special-Theelager.
80		
79a		
79	**A. W. Faber,** Schreibwaren.	

Strasse nach Werderscher Markt →

33 Stett. Bhf. — Vineta-Pl. — 4 — 60 Prenzl. Allee — Schles. Bhf. 40 — 80

78	**Daheim-Pensionat.**	**Schlesinger'sche Musikhandlung,** Französischestr. 22/23.
77	**Carl Müller & Comp.,** Hofmöbelfabrikanten u. Hofdekorateure.	
	Wij. Fockink, Holl. Liqueur-Filiale.	
76		

Strasse nach Kurstr. →

10

75	**Schloesser's Hôtel.**	
74		
73	**„Greif",** Auskunftei u. intern. Detektiv-Institut.	**Bruno Paschke,** Künstliche Blumen.
72	**Ernst Stangen,** Orient-Waren-Lager.	
71		

Strasse nach Hausvoigteipl. →

21

70	**Emil Jacoby,** Schuhwaren von Otto Herz & Co., Frankfurt a. M.
69	

Kur-Bad „Friedrichstadt"
Licht- u. Wasserheilanstalt.
Elektr. Licht-, Elektr. Lohtannin-, sämtliche medizinische Bäder,
Friedrichstr. 131 c.

Moores Academy of Music
Friedrichstrasse 85.
Aeltestes Chantant der Residenz.

Heinrich's Privat-Logis
I. Ranges
Behrenstr. 28
Elegante Zimmer von 2 M. an.

Variété du Boulevard
Grösst. u. vornehmstes Specialitäten-Theater der Residenz
Friedrichstr. 122—123
Anfang 5 Uhr, Sonntags 3 Uhr.
— **Eintritt frei.** —
Direction
Ww. Hildebrand.

Königl. Hof-Optiker
E. Petitpierre
wohnt jetzt:
Charlottenstr. 33a.

Trabrennen Weissensee
Es finden Rennen statt:
Juni:
15. 18. 22. 25. 29.
Juli:
2. 6. 9. 13. 16. 20. 27.
Oktober:
5. 8. 12. 15. 19. 22. 26. 29.
November:
2. 5. 9. 16.

Es finden Rennen statt:
Juni: 2. 4.
August: 27. 29.
September: 1. 3. 5. 8. 10. 18. 26. 29.
Oktober: 1.

(Gesetzlich geschützt.)

Campe & Co.
Glaswaren
für alle
Beleuchtungs-Arten.
Neue Grünstr. 26.

F. Alb. Mollenhauer Nachf.
Wilhelm Ripke
Verzinkte Drahtgeflechte
engros, Eisen-, Stahl- und
Messingwaren etc.
W., Kronenstr. 75.

Confectionshaus
S. Böhm
Herren- u. Knabenkleidung
fertig u. nach Maass.
Streng feste Preise,
in Zahlen gezeichnet.
Grösste Auswahl.
Kommandantenstr. 43.
Oranienstr. 70.

182
Touristen-Magazin H. Mues, Ansichten, Reisebücher. | **Schwarzlose vorm. Adolph Heister,** Drogerie, Parfumerie. 183
184

Friedr.-Teil
Nachts. Chaussee-Str.
II Hall. Th.

← nach Wilhelmstr. Potsd. Bhf. 27 **Mohren-**

185
186
187
188
J. Reimann, Moderner Granatschmuck u. Goldwaren. 189
Filiale der Berl. Corsetfabrik **W. u. G. Neumann.**
Louis Werner, Hofjuwelier Sr. Durchlaucht des Fürsten v. Schaumburg-Lippe. 190

Danzig. Str. 7 Anhalt. Bhf. Stett. Bhf. 21 Kreuzbg. Stett. Bhf. 31 Schönebg. Stett. Bhf. 15 Bülowstr. Nachts. Stett. Bhf. III Bülowstr. Nachts. Stett. Bhf. VI Bot. Gart

← nach Mauerstr. **Kronen-**

Orenstein & Co., $10\frac{50}{M}$ Schuh-Bazar $10\frac{50}{M}$ | **KODAK** Photogr. Apparate. 191
H. F. Ludwig Meyer, Import Orientalischer Teppiche. 192 193
Württembergische Metallwarenfabrik Geislingen.
Gerold-Cognac. 193a

Bhf. Gr. Görsch. Str. 2 Schönebg. 26 Bülowstr. N. VI N. III 15 31

← nach Potsdamerpl. 1 Schönebg. 23 Potsd. Br. Nachts I **Leipziger**

9 Savignypl. 68 Schönebg. 72 Wilmersdf. 66 Wilmersdf. 87 Schönebg. 92 Schönebg.
Moabit 54 Schönebg. 69 Schönebg. 78 Halensee. 67 Schönebg. 88 Schönebg. 71

Russische, Römische,
Türkische u. parfüm.
Heissluft- und Dampf-
Bäder
im eigenen Heim
für 5 Pfennig
pro Bad durch
Century Cabinet
Friedrichstr. 196.

Genkel & Freitag
Schneider-Meister,
Anfertigung eleganter
Herren-Moden.
Krausenstrasse 2, I.

A. Wilhelmj
Kaiserl., sowie Königl.
Hoflieferant.
Lager von ff. Rheingau - Weinen, Mosel- u. Bordeaux - Weinen
u. s. w.
Prinz Louis Ferdinandstr.,
verl. Charlottenstr.
vor der Stadtbahn.

194
Felix Bartsch, Agentur. | **R. Bredelow Nachf.,** Auskunftei. 195
Century Thermal Bath Cabinet Co. 196
197
198
199

Greifsw. Str. 14 Anhalt. Bhf.

← nach Mauerstr. **Krausen-**

Genkel u. Freitag, Schneidermeister, Krausenstr. 2. | **Eduard Kühne,** Hofl. Militärreffekt., Uniformfabr. **R. Ahlemann,** Handschuhf. 200
Gustav Führer, Colonialw. u. Delikatessen, Krausenstr. 3. | **E. Grothe,** Papierhandlung. 201
W. Mienack, Herrengarderobe. 202
203

Stett. Bhf. 4 Kreuzbg. Brunnen-Str. 10 Marhein.-Pl.

← nach Mauerstr. Behrenstr. d **Schützen-**

Chaussee Str. 18 Hall. Th.

C. Wolffheim. 204

(Gesetzlich geschützt.)

Strasse IV.

68	**J. Kallmann,** Schuhwaren.	**G. C. Wolter,** Hoflieferant. Handschuh-Fabrik, Herrenausstattungen.
67	**Ed. Schumacher,** Gummiwaren.	
66	**Heinrich Miersch,** Gummiwaren-Fabrik.	

Schönhs. Th. 27 — nach Jerusalemerstr. 7 →

Strasse

65a	**„Columbia Phonograph Co. m. b. H."**	
65	**R. Dorndorf,** Schuhfabrik. Direkter Verkauf ohne Zwischenhändler.	
64		
63		Vegetar. Speisehaus **A. Kaemmerer,** Kronenstr. 47.
62	**F. Adolph Schumann,** Porzellan-Niederlage.	

Strasse nach Jerusalemerstr. →

61	**J. Stock & Co.,** Herren-Moden.	**Cap-Keller** v. C. Reinecke, Weingrosshandlung, Kronenstr. 19 u. 19a.
	François Fonrobert, Gummi- u. Gutta-Percha-Waren-Fabrik.	
60/59	* *Generalkonsulat der Vereinigten Staaten.* (Equitable-Palast.)	

Strasse nach Spittelmarkt →

14 Warsch. Str. — 1 — 2 Spittelmkt. — Moritz-Pl. 23 — 26 Frankf. Lind. — Alexand.-Pl. Nachts I.

9 Schlles.Bhf. — 54 Schönhs.Th. — 68 Lichtenbg. — 69 — 72 Alexand.-Pl. — 78 Königsbg.Str. — 66 Lichtenbg. — 67 Centr.-Viehh. — 87 Treptow. — 88 Schles.Br. — 92 Görl. Bhf. — Herzberge 71

58	**Wiener Blumensalon.**	
57		**Johann Kattus,** Hofl. Russ. Caviar-Handlung, Charlottenstr. 71.
56		

Strasse nach Kommandantenstr. →

55	**Café Residenz.**	**H. Meier,** Leihhaus, Cigarren-Partiehaus.
54	**Carl Voigt Nchfl.,** Graveur.	
53/52	**Zum Zauberkönig.**	
51/50	**„Hôtel Britannia."** Inh. E. Barth.	

Strasse Treptow d nach Kommandantenstr. →

49a	**Georg Liebig's** Altdeutsche Weinstube.	**Foerster's Pensionat.**

Fabrik Stolzenberg
W. 8, Charlottenstr. 23
Bureau-Einrichtungen
Oliver-Schreibmaschinen
Registrat.-Einrichtungen.

Schuhfabrik Dorndorf,
Friedrichstr. 65
Specialität
hochfeiner
Schuhwaren
Direkter Verkauf ohne Zwischenhändler.

Landeshuter Leinen- u. Gebild-Weberei
F. V. Grünfeld
W., Leipzigerstr. 25
Fabrik:
Landeshut i. Schles.

Vegetarisches
Speisehaus
A. Kaemmerer
Kronenstr. 47, I.

Patente
Gebrauchsmuster
Warenzeichen
durch
F. v. Keller
Patent- u. techn. Bureau
Berlin SW., Hornstr. 7.

Stiller's Schuhwaren
sind
die besten.
SW. Jerusalemerstr. 40.
W. Potsdamerstr. 2.
W. Tauenzienstr. 19a.

(Gesetzlich geschützt.)

Eberswalder Linoleum
Lammfromm & Vogel
Trep-penläufer.
Krausenstr. 42/43.

J. Fischer
Glas-Graveur
Wappen, Monogramme etc.
Friedrichstr. 207.

H. Henow, Möbelstoffe u. Teppiche
jetzt:
Gertraudtenstr. 8/9.

Margot Mill
bestes Briefpapier.

W. Kehr
Friedrichstr. 211
Vegetar.
Speisehaus.

Conservatorium des Westens
verbunden mit
Theater-Akademie für Oper und Schauspiel.
Berlin - Charlottenbg., Savignyplatz 7.

Kataloge, Zirkulare etc.
in
moderner Ausführung.
· Hohe Auflagen · schnell und billig.
Trowitzsch & Sohn
Wilhelmstr. 29.
(Druckerei des Pharus-Buches.)

Automatisches Restaurant
Quisisana
Inh.: **Aug. Müller**
Friedrichstr. 225.

(Gesetzlich geschützt.)

← nach Behrenstr. **Mauer-Str.** — Friedr.-Teil

Geschw. Noelte, Kaffee-Special-Geschäft. 205

← nach Wilhelmstr. **Zimmer-**

Stett. Bhf 21 Kreuzbg. Greifsw. Str. 14 Anh. Bhf Danziger Str. 7 Anh. Bhf

Fritz Hennig, Grosse Auswahl in farbig. Schuhwaren. Spec.: Reitstiefel und wasserdichtes Jagdschuhwerk. 206

J. Fischer, Glas-Graveur. | **Richardson's School of Languages.** 207

208

A. Schilling, Hofconditorei s. auch Kurfürstendamm 234. 209

7 14 21

← nach Wilhelmstr. Hansapl. 63 Charlottbg. 93 **Koch-**

A. Scharnbeck, Optiker Kochstr. 15.
Johannes Cerigioli, Gipsfigurenfabrik, Kochstr. 15. 210 — Nachts. Chaussee str. II Hall. Th.

Wilhelm Kehr, Vegetar. Speisehaus. 211

212

Küsterei der Jerusalems-Gemeinde. 213

214

215 — Stett. Bhf 4 Kreuzbg.

Cigaretten-Fabrik **R. Kiweliowitzch.** 216

217

B. Kristeller's Nährmittelfabrik. Heilmittel gegen Magerkeit. | *Apollo-Theater.* 218

219 — Brunnenstr. 10 Marhein. Pl.

220

Rudolf Moos, Schuhwaren. 221

← nach Wilhelmstr. **Puttkamer-Str.**

223

Deutsches Offizierblatt. 224

225 — Chaussee-str. 18 Hall. Th.

Rudolph König, Porzellan- u. Glaswaren. 226

TR Postamt SW 48. 227

Weissbierausschank der Brauerei Bier, Inhaber **A. Borchers.** Sämtliche Weine von A. Wilhelmj. 228

Turnlehrer-Bildungsanstalt. | *Seminar für Stadtschullehrer.* 229

Strasse V.

49		
48		Theodor Kaiser, Stempelfabrik, Friedrichstr. 47 u. Charlottenstr. 16.
47	S. L. Köhs, Wiener Herren-Kleidermacher.	

Strasse nach Lindenstr. →

46	L. Stöhr, Privat-Logis.	*Zieten-Haus, Kochstr. 62* Keller & Furch, Herren-Schneiderei.
45		
44		H. Daimer Nchfl. Eugen Schmidt, Zierfische u. Reptilien. *Zieten-Haus, Kochstr. 62.*
43	C. Nitter, Zahnkünstler.	

nach Jerusalemerstr. →

Strasse Greifsw.Str. Görlitz. Bhf.

42 96 53 34 63 93

42/41	Café Friedrichshof.	J. Hurwitz, Bureauartikel, Kochstr. 19.
	Restaurant Friedrichshof.	
40		
39		
38	*Stiftshaus der von Scheve'schen Stiftung.*	
37 a		
37	C. Chriske, Musik-Instrumente.	
36	C. Ehrhardt, Tapeten — Linoleum.	Società Italiana, Venetianische Kunstgegenstände.
35	M. Hembsch.	
34	J. C. Henschel, feine Stahlwaren.	
33		
32		
31	E. Globig, Buchhandlung.	
30	*Aerztl. Standesverein Südwest.*	
29		

Gesundbr. 34 Kreuzbg.

Danziger Str. 53 Rixdorf

Friedr. Str. 96 Mariendf.

Bessel-Str. nach Markgrafenstr. →

Friedr.-Str. 42 Kreuzbg.

27	M. Demharter Nchfl., Corsetfabrik.
	Hôtel Gubener Hof.
26/25	Pollack, Kunstdrechslerei.
24	
23	Otto Mosel, Likörfabrik.

Theod. Kaiser
Stempelfabrik
Charlottenstr. 16.
Filiale Friedrichstr. 47.

H. Daimer Nchfl.

Eugen Schmidt
Aquarien, Terrarien, Zierfische, Reptilien, Muscheln.

Zieten-Haus
Kochstr. 62.

C. Nitter, Kochstr. 63
Atelier f. künstl. Zahnersatz, Plomben, schmerzl. Zahnoperation.



Blickensderfer Schreibmaschine
Groyen & Richtmann
Köln.

Maasssalon
Damenconfection
W. Wiemer
Friedrichstr. 4.

M. Vanderschmidt
Special-Geschäft für Comptoir-Bedarfsartikel, Contobücher u. s. w.
Alte Schönhauserstr. 5
Tel. Amt 3, No. 2103.

Hôtel
Gubener Hof
Friedrichstr. 27.
Adolf Grethe
Zimmer von M. 1,50 aufwärts.

Grabs & Berger
Patent „Glacier"
Fenster-Decoration
S. Ritterstr. 75.

Bienen-Wachs
Bestes Schuhcrème
garantirt säurefrei.

(Gesetzlich geschützt.)

SCHÄFER & HAUSCHNER
Kronleuchter etc.
für
Gas u. elektrisch. Licht.
BERLIN SW.,
Friedrichstr. 233.

Algraphische Gesellschaft
Schöneberg
empfiehlt
Aluminium-Platten
glatt und gekörnt, als Ersatz des lithographischen Steines.
Die Pharus-Pläne sind v. Aluminium-Platten gedruckt

Pharus-Plan

Berlin
in allen Buch- u. Papierhandlungen zu haben.

Patente
Gebrauchsmuster
Warenzeichen
durch
F. v. Keller
Patent-u. techn. Bureau
Berlin SW., Hornstr. 7.

Josetti
Cigaretten.

Speciallaboratorium
f. Harnuntersuchungen
Hans Sachs. Apoth.
Wilhelmstr. 145.

(Gesetzlich geschützt.)

230

Dunlop Pneumatic Tyre Co. 231

Kur-Anstalt Spec.: Unterleibsleiden. | **Adolf Schönlicht,** Weingrosshandlung.

232

Schäfer & Hauschner, Kronleuchterfabrik. 233

Poliklinik. * 234

Paul Schimlick, Festlichkeits-Bedarf.

Höhere Mädchenschule. * 235

Gedenktafel f. Ad. v. Chamisso. *

236

Prakt. Zahn-Arzt K. Ramin. 237

238

Deutsche Buchdrucker-Berufsgenossenschaft. * 239

Das Kleine Journal. *

Edm. Obst & Co. 240
Papierhandlung. 241

242

Gesellschaft für Dekorative Kunst. 243

244

245

246

Achill de Veer, 247
Photograph u. akadem. Maler.

248

C. F. Ancker, 249
Drogen, Parfümerien, Farben,
en gros. Petroleum. en détail.

Louis Walcker, gegr. 1833. Müllergaze-Mühlenbedarfsartikel. | **E. Herzberg,** Schuhwaren. 250

Friedr.-Teil

Stett. Bhf.
4 Kreuzbg.

Brunnenstr.
10 Marhein.-Pl.

Chausseestr.
18 Hallesch. Th.

Nachts. Chausseestr.
11 Hallesch. Thor

Landsbg. Thor
19 Hallesch. Thor

Dönhoff-Platz
11 Bhf. Gr.-Görsch.-Str.

Hausv.-Platz
23 Blücher-Platz

Wilhelm-Str.

Belle-

Friedenssäule errichtet 1839 Victoria von Rauch.

* *Städt. Handwerker-Schule.* Thorgebäude 1879 von Strack erbaut.

Hallesches

Strasse VI.

22	**W. Kriegenburg,** Jalousiefabrik.
21	
20	
19	*Victoria-Apotheke.*
18	**A. Dezsöfy,** Kolonialwaren, Ungar-Mehle. — *Markthalle.* (Durchgang nach der Lindenstr.)
17	**Edwin Schroeder,** Zahn-Atelier.
16	**KOENIG & BAUER,** Buchdruck-Maschinen-Lager u. Reparatur-Werkstätte. — **Gustav Jahn,** Vertreter v. Koenig & Bauer, Würzburg, Koenigs Bogenanleger Eingang Lindenstr. 101/102.
15	
14	**J. Lohfeuer,** Trikotagen u. Strumpf-Fabrik.
13	
12	**H. Deussen,** Linoleum, Lincrusta, Tapeten.
11	
10	
9	
8	*Bade-Anstalt.*
7	
6	**Julius Michow,** Vogelfutter- u. Käfighandlung.
5	
4	
3	
2	**Bernhard Bandekow,** Gummiwaren.
1	

Gesundbrunnen 84 Kreuzbg.

Danzigerstr. 53 Rixdorf.

Friedr.-Str. 96 Mariend.

Friedr.-Str. 42 Kreuzbg.

Landsbg. Allee 64 Zool. Grt.

Gesundbr 39 Marhein.-Platz

Gesundbr 38 Kreuzbg.

Thor

Hausv.-Pl. 28 Blücherpl.

Dönhoffpl. 11 Bhf. Gr.-Görsch.-Str.

Landsbg. Th. 19 Hallesch. Th.

Linden-Str.

Gesundbr. 38 Kreuzbg.

Gesundbr. 39 Marhein.-Pl.

Landsbg. Allee. 64 Zoolog. Grt.

Alliance-Platz

Städt. Handwerker-Schule. Thorgebäude 1879 von Strack erbaut.

Immer noch
unübertroffen sind
Quaglio's
Bouillon-Kapseln.

Erste Berliner
Gummi-, Spiel- und Vexir-Artikel-Fabrik
Friedrich Mücke
Neu-Weissensee-Berlin.

Neu! Gluth!
Glühstrumpf-Schützer u. -Träger
mit Ia Strumpf 0,70 M.
Gas-Neuheiten-Versand
S. 42, Jacobikirchstr. 7.

Pharus-Plan

Düsseldorf
(Ausstellungsplan)
in allen Buch- u. Papierhandlungen zu haben.

Fritz Westphal
Naturheilinstitut
„Westphalia"
Lehnitz-Berlin.
Sprechst. v. 10—2 Uhr.
Honorar nach Heilung.

Eberswalder Linoleum
Lammfromm & Vogel
Treppenläufer.
Kransenstr. 42/43.

Gebrüder Bandekow
Gummiwaren
en gros
Belle-Alliancepl. 7/8.

(Gesetzlich geschützt.)

Abkürzungen und Zeichen.

(Diese sind der Bequemlichkeit wegen auf dem Umschlage wiederholt.)

Strassenb. = nächste Strassenbahnlinien — *Omn.* = nächste Omnibuslinien.
In den bunten Tafeln sind die Strassenbahnlinien als runde Signalscheiben —○—○— die Omnibuslinien als viereckige Scheiben —□—□— farbig bezeichnet.

Nächste Feuermeldestellen.

Nächste (zuständige) Polizeiwachen.

Postanstalten: Die zunächst aufgeführten sind die Bestellpostämter; in Klammern davor Angabe des Postbezirks und der Postamts-Nummer. Darauf folgen, durch Semikolon (;) getrennt, sonstige nahebelegene Postämter.

T = Telegraph.

R = Rohrpost.

F = Fernsprecher.

Nächste Unfall-, Rettungsstationen, Sanitätswachen u. dergl.

Nächste Bedürfnisanstalten, auch solche in Bahnhöfen, Markthallen u. dergl.

Bahnhof mit Stadtverkehr.

Bahnhof mit Fern- oder Vorortverkehr.

Bahnhof mit Stadt- und Fernverkehr.

Hochbahnhof.

Untergrundbahnhof.

Kirche.

Gesetzlich geschützt.

Teil III.

Pharus-Lexikon.

Die Strassen und Plätze von Berlin und Vororten

mit Angabe der Strassenbahn- *(Strassenb.)* und Omnibus- *(Omn.)* Linien. **Die Sehenswürdigkeiten, öffentlichen Gebäude und Anstalten, Behörden, Kirchen, Schulen, Krankenhäuser** (mit Verpflegungssätzen) u. s. w., u. s. w.

(Abkürzungen und Zeichen siehe nebenstehend.)

Der Vermerk (D. 12), (E. 6), (E. 8) und dergl. hinter dem Strassennamen bezeichnet das Quadrat des Pharus-Planes, wo die betreffende Strasse zu finden ist. Das Pharus-Lexikon enthält nicht nur die Strassen u. s. w. des hier beigegebenen Pharus-Planes, sondern auch die Strassen u. s. w., die in der grossen Ausgabe des Pharus-Planes verzeichnet sind. Strassen, denen ein solcher Vermerk nicht zugefügt ist, gehören Vororten an, die ausserhalb der Grenzen des grossen Pharus-Planes belegen sind. Die Bezeichnungen C, W, N, O, SO u. s. w. bei den Strassen Berlins geben den Postbezirk an.

Aachener Platz, Wilmersdorf (D. 12), Schnittpunkt der Laubacher- u. Kreuznacherstr.
Bingerstr. 9, Rheinstr. 17 (Friedenau).
Brandenburgischestr. 2 (Wilmersdorf).
TF Rheinstr. 4 (Friedenau).
Sigmaringenstr. 1 (Wilmersdorf).
Apoth.: Rheinstr. 16 (Friedenau). [schestr. 2.
Standes-A.: Brandenburgi-
Weiteres siehe Wilmersdorf.
Strassenb.: **(D)** Zoologischer Garten—Schöneberg—Steglitz; **(E)** Potsdamerpl.—Schöneberg—Steglitz; **(F)** Zoologischer Garten—Kaiser-Allee—Steglitz.

Abdeckerei, Müllerstr. 81, Verwaltung Joachimstr. 4.

Abendheim für Arbeiterinnen (Zweig-Verein d. Vereins z. Fürsorge f. d. weibl. Jugend): Thurmstr. 52; Mittagstisch v. 12—2, à Portion 25 Pfg.; Mitgliedsbeitrag 50 Pfg. monatl., wofür freie Suppe. — **Schlafstellenheim:** Thurmstr. 52, 5—6 ℳ monatl.; Emdenerstr. 9, 7—7,50 ℳ monatl.

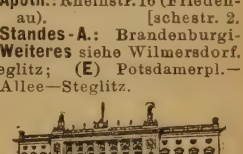

Abgeordnetenhaus
nach Entwürfen des Geh. Baurats F. Schulze 1893—98 erbaut.

Abgeordnetenhaus (H. 7), Prinz Albrechtstr. 5. Besichtigung 9—10. Tribünenkarten an Sitzungstagen am Schalter und Tags zuvor von 5—7 Uhr.

Abonnements-Verein von Dienstherrschaften für kranke Dienstboten, Mohrenstr. 34, v. 10—1 u. 4—6; Beitrag 7,50 ℳ jährl. für einen Dienstboten.

Abtei, Restaurant auf der Insel Neu-Seeland i. d. Spree, gegenüber Treptow. Verbindung siehe Treptow.

Achenbach-Brücke W (E. 6), nahe Bahnhof Thiergarten, über d. Spree, von Siegmundshof bis Wullenweberstr. **Weiteres** wie Siegmundshof.

Achenbachstrasse W 50, Wilmersdorf (E. 8), nahe Kaiser Wilhelm-Gedächtnis-Kirche, von Nürnberger- bis Rankestr. No. 1—11 u. 12—23.
Augsburgerstr. 25; Rankestr. 10; Ludwigskirchstr. 2.
Ludwigskirchstr. 2 (nahe Fasanenstr.).
(W 50) TR Marburgerstr. 12; —TRF Uhlandstr. 42.
Kurfürstendamm 9 (Zoologischer Garten).
PP u. Kurfürstendamm Ecke Joachimsthalerstr.; Bhf. Zool. Gart.
Arzt: In No. 4, 5, 14, 17, 20.
Apoth.: Tauenzienstr. 13 a; Joachimsthalerstr. 22/23.
Notar: Motzstr. 23; Tauenzienstr. 10. [nis-Kirche.
Kirchsp.: Kais. Wilh. Gedächt-
Standes-A.: Brandenburgischestr. 2.
Stempelverth.: Kurfürstenstr. 108; Joachimsthalerstr. 5 u. 43.
Oeffentl. Anstalten etc.: No. 12 Bibliothek der pharmac. Vereinig. Deutschl.; No. 19 Diakonissen-Station.
Strassenb. u. *Omn.* siehe Tauenzienstr., Nürnbergerstr., Rankestr., Augsburgerstr.

Ackerstrasse N J. 3), nahe Rosenthaler Thor, von Koppenpl. bis Scheringstr. No. 1—95 u. 97—174.

Vor No. 129, Grenzstr. 6, Koppenpl., Pappelpl.

Für No. 1—1b u. 171—174 Rosenthalerstr. 3; No. 2—28a u. 143—170 Invalidenstr. 15; No. 29—52 u. 134—142 Anklamerstr. 5; No. 53—133 Usedomstr. 18b.

Für No. 1—27 u. 143—174 (N 54) TRF Lothringerstr. 62; No. 28—43 (N 28) TR Swinemünderstr. 96; No. 44—142 (N 31) TR Usedomstr. 9; — TRF Invalidenstr. 23; T Elsasserstr. 72; T Veteranenstr. 23; TRF Schulzendorferstr. 26.

Auguststr. 14/16, Bernauerstr. 115, Eichendorffstr. 9, Gr. Hamburgerstr. 10/11.

(PP) No. 23/26 (Markthalle), Gartenpl., Koppenpl., Stettiner Bhf.

No. 23/26 (Markthalle), Koppenpl., Stettin. Bhf.

Arzt: In No. 1a, 69, 81, 113, 118, 136.

Apoth.: In No. 27, 121; Gartenstr. 23; Elsasserstr. 54; Auguststr. 60; Lothringerstr. 50; Voltastr. 44.

Notar: Brunnenstr. 27 und 182; Chausseestr. 2; Rosenthalerstr. 60.

Querstr. der Ackerstr.

Koppen-Platz

Linien-	1	174	Strasse
Elsasser-	1b	171	Strasse
Markthalle			
Invaliden-	28	143	Strasse
			Pappelplatz
Elisabeth-kirchstr.	29		Sophien-Kirchhof
Anklamer-str.	37		
Bernauer-	44	142	Strasse
Feld-	71	117	Strasse
			Sebast.-Kirche
Hermsdorferstr.	77	116	Gartenpl.
Scheringst.	95	97	Liesenstr.

Kirchsp.: Für No. 1—1a, 172—174 Sophienk.; No. 1b—42 u. 143—171 St. Elisabethk.; No. 43—142 u. Südwestseite von Invalidenstr. bis Bernauerstr. Versöhnungsk.

Standes-A.: Für No. 1 u. 1a u. 172—174 Krausnickstr. 20; No. 1b Zehdenickerstr. 17/18; No. 2—171 sowie Südwestseite von Invaliden- bis Bernauerstr. Gartenpl. 4/5.

Stempelverth.: Brunnenstr. 134; Friedrichstr. 114; Hackescher Markt 2.

Oeffentl. Anstalten etc.: No. 23/26 Markthalle; No. 28a Gem.-Schule f. Knab. u. Mädch.; No. 31 Diakoniss.-Station; No. 37 Begräbnispl. d. Elisabethgem.; No. 67 Gem.-Schule f. Mädch., Gartenpl. Sebastiankirche. No. 123 Allgem. Famil.-Sterbekasse; No. 134 Armen-Speiseanstalt; No. 139 Kinder-Bewahr-Anstalt.

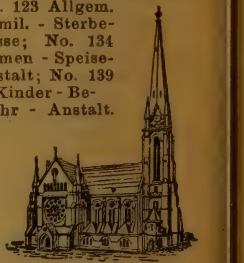

Kath. St. Sebastiankirche, erbaut 1894 von Hasack.

Strassenb.: (30) Winterfeldtpl.—Müllerstr.; (31) Schlesischer Bhf.—Müllerstr.. *Omn.:* (8) Heinrichspl.—Nettelbeckpl. *Siehe auch* Elsasserstr., Feldstr. u. Invalidenstr.

Adalbert-Brücke SO (L. 8), nahe der Köpenickerstr., über d. Luisenstädt. Kanal, von Engel- bis Bethanien-Ufer.

Adalbertstrasse SO (L. 8), von Kottbuser Thor bis Köpenickerstr. No. 1—45 u. 45a—100.

Kottbuser Th.; Köpenickerstr. 125; Luisen-Ufer 24; Michaelkirchpl.; Waldemarstr. 61.

Für No. 1—23 u. 67—100 Naunynstr. 38; No. 24—66 Melchiorstr. 28.

Für No. 1—23 u. 67—100 (SO 26) TR Adalbertstr. 94; No. 24—66 (SO 16) TRF Köpenickerstr. 122; — Waldemarstr. 17.

In No. 10; Mariannenpl. Krankenhs. Bethanien; Mariannen-Ufer 2.

(PP) u. Kottbuser Thor; Köpenicker Br.; Oranienpl.; Mariannenpl.

Arzt: In No. 16.

Apoth.: In No. 16: Admiralstr. 31; Elisabeth-Ufer 34; Köpenickerstr. 119; Mariannenpl. 6; Reichenbergerstr. 172.

Querstr. der Adalbertstr.

Kottbuser Thor

Skalitzerstr.	1	100	Dresdenerstr.
Oranien-	13	90	Strasse
Naunyn-	19	84	Strasse
Waldemar-	23	78	Strasse
Bethanien			
Bethanien-		67	Ufer

Adalbert-Brücke

Engel-	24	66	Ufer
Melchior-	34	57	Strasse
	45	45a	

Köpenickerstr.

Notar: Köpenickerstr. 80/81; Oranienstr. 145/146 u. 191.

Kirchsp.: St. Thomask.

Standes-A.: Für No. 1.—23 u. 67—100 Mariannen-Ufer 1a; No. 24—66 Stallschreiberstr. 54.

Stempelverth.: Köpenickerstr. 139; Kottbusserstr. 1.

Oeffentl. Anstalten etc.: No. 23 Krank.-Unterstütz.- u. Begräbn.-Verein f. Frauen u. Mädchen; zwischen Waldemarstr. u. Bethanien-Ufer: Krankenhaus Bethanien; No. 81 Arbeitsnachw. d. Pianof.-Fabr.

Strassenb.: (50) Schönhauser Allee—Hasenhaide; (30) Müllerstr.—Winterfeldtpl. — *Strassenb.* u. *Omn.* siehe auch Kottbuser Thor, Oranienstr., Waldemarstr. und Köpenickerstr.

Adass Jisroel, israel. Gemeinde; Synagoge Gipsstr. 12a.

Adlerstrasse C 19 (K. 7), nahe Werderscher Markt, von Kur- bis Holzgartenstr. No. 1—10 u. 11—15.

Für No. 1—7 u. 11—15 Beuthstr. 4; No. 7a—10 Unterwasserstr. 8.
Werderscher Markt; Spittelmarkt 17.
Standes-A.: A.d.Fischerbr.1a.
Kirchsp.: Friedrich-Werdersch.
Weiteres wie Kurstr.

Strassenb. u. *Omn.* siehe Gertraudtenstr. u. Werderscher Markt.

Admiral-Brücke S (L. 9), nahe Kottbuser Thor, im Laufe der Admiralstr. über den Landwehrkanal, von Kottbuser- bis Plan-Ufer. **Weiteres** siehe Admiralstr.

Admiralstab der Marine, Königgrätzerstr. 132.

Admiralstrasse SO 26 (L. 9) nahe Kottbuser Thor von Skalitzerstr. bis Kottbuser Ufer. No. 1—19a u. 20—40a.

Admiral-Brücke; Kottbuser Thor.
Kottbuserstr. 4b.
(SO 26) TR Adalbertstr. 94; — TRF Böckhstr. 11.
Adalbertstr. 10; Grimmstr. 14/16 (Krankenhs.).
Kottbuser Thor; Wasserthorpl.
Kottbuser Thor (an der Dresdenerstr.).
Arzt: In No. 27, 31/32.
Apoth.: In No. 31; Grimmstr. 9; Reichenbergerstr. 172; Adalbertstr. 16.
Notar: Oranienstr.191; Köpenickerstr. 80/81.
Kirchsp.: St. Simeonsk.
Standes-A.: Mariannen-Ufer 1a.
Stempelverth.: Kottbuserstr. 1; Manteuffelstr. 35; Blücherstr. 51.

Strassenb.: (**50**) Schönhauser Allee—Hasenhaide; (**95**) Friedrichstr.—Hasenhaide; (**30**) Müllerstr.—Winterfeldtpl. — *Strassenb.* u. *Omn.* siehe auch Kottbuser Thor.

Adolfstrasse N 65 (H. 3), nahe Bahnhof Wedding, von Gericht- bis Maxstr. No. 1—18 u. 19—27.

Reinickendorferstr. 20; Pankstr. 1.
Pasewalkerstr. 11.
(N 65) T Nazarethkirchstr. 49a.
Lindowerstr. 10 (am Weddingpl.).
Bahnhof Wedding (a. d. Reinickendorferstr.).
Bhf. Wedding u. Ecke Plantagenstr.
Apoth.: Müllerstr. 163; Reinickendorferstr. 9/10.
Kirchsp.: Nazarethk.
Standes-A.: Für No. 1—9 Badstr.22; No.10—27 Willdenowstr. 28.
Weiteres wie Gerichtstr.

Strassenb. u. *Omn.* siehe Weddingpl.

Adolfstrasse, Steglitz, nahe Wannseebahnhof, von Schützen- bis Breitestr. No. 1—10.

Schlossstr. 34b (Feuerwehr-Depôt).
Im Wannseebahnhof.
Weiteres wie Albrechtstr., Steglitz.

Strassenb. siehe Albrechtstr., Schlossstr., Schützenstr.

St. Afra-Stiftung, Asyl für sittlich gefährdete kath. Mädchen, Graunstr. 31/32.

Aegyptisches Museum, im Alten Museum, Lustgarten; siehe Museen.

Ahawas-Scholaum, isr. Religionsschule, Auguststr. 67/68, Synagoge Linienstr. 197.

Ahorn-Allee, Charlottenburg-Westend (B. 6), von Spandauer Chaussee bis Garnison-Lazarett. No. 1—50.

Vor No. 1; Königin-Elisabethstr. (Kaserne).
Sophie Charlottenstr. 21 (am Bhf. Westend).
TF Spandauer Berg 18 (am Bhf. Westend).
u. Bhf. Westend.
Standes-A.: Kirchstr. 10.
Kirchsp.: Luisenk.
Oeffentl. Anstalten etc.: Garnison-Lazarett.
Weiteres siehe Charlottenburg-Westend.

Strassenb.: (**R**) Charlottenburg—Spandauer Berg.

Ahorn-Platz, Charlottenburg-Westend (B. 6), zw. Ahorn- u. Nussbaum-Allee.

Weiteres siehe Charlottenburg-Westend.
Oeffentl. Anstalten etc.: DenkmalKaiserWilhelmsI.
Strassenb.: (**R**) Charlottenburg—Spandauer Berg.

Ahornstrasse W 62, Charlottenburg (G. 8), an der Maassenstr. No. 1—6.

Kurfürstenstr. 124; Nollendorfpl.
Bayreutherstr. 13. (Charlottenburg.)
(W 62) TR Landgrafenstr. 2; — T Genthinerstr. 37.
u. Lützowpl., Magdeburgerpl.
Kirchsp.: Zwölf-Apostelk.
Strassenb. siehe Nollendorfpl. u. Lützowpl.
Weiteres wie Maassenstr.

Ahornstrasse, Gross-Lichterfelde, nahe Bhf. Gr.-Lichterfelde (Ost), von Kies- bis Marienfelderstr. **Weiteres** siehe Lichterfelde.

Ahornstrasse, Steglitz (D. 12), von Schloss- bis Fichtestr. No. 1—15a u. 16a—32.

Schlossstr. 34b; Rheinstr. 17 (Friedenau).
TF Rheinstr. 4 (Friedenau).
Arzt: In No. 9.
Apoth.: Rheinstr. 16 (Friedenau).
Weiteres siehe Steglitz.

Strassenb. siehe Schlossstr.

Aichungsamt: Berlin, Luisen-Ufer 6; Abfertigungsst. I Luisen-Ufer 6; Abfertigungsst. II Zietenstr. 4; Abfertigungsst. III Kl. Alexanderstr. 20; Abfertigungsst. IV Borsigstr. 31b. — **Charlottenburg,** Kirchstr. 4.

Aichungs-Inspektion, für die Prov. Brandenburg u. Berlin, Luisen-Ufer 6.

Aichungskommission, Normal-, Charlottenburg, Werner Siemensstr. 27/28.

Akademie des Bauwesens, Kgl., Leipzigerstr. 125; — **der Künste,** Kgl., U. d. Linden 38; Bureau: Universitätsstr. 6. Bibliothek: Schinkelpl. 6; Neubau: Charlottenburg, Hardenbergstr. 33/36.

Akademie der Wissenschaften, Kgl., U. d. Linden 38; Bureau: Universitätsstr 8; Neubau: Charlottenburg, Hardenbergstr. 33/36.

Akademische Lesehalle im Kastanien-Wäldchen, Baracken-Auditorium.

Akazien-Allee, Charlottenburg-Westend (A. 6), nahe Spandauer Chaussee, von Ahorn- bis Kirschen-Allee. No. 1—49.

Nussbaum - Allee 38, Ahorn-Allee 1.
Sophie-Charlottenstr. 21 (am Bhf. Westend).
TF Spandauer Berg 18 (am Bhf. Westend).
(PP) u. Im Bahnhof Westend.
Kirchsp.: Luisenk.
Weiteres siehe Charlottenburg-Westend. [str.
Strassenb. siehe Spandauer-

Akazienstrasse, Gr.-Lichterfelde, nahe Bhf. Gr.-Lichterfelde-Ost, von Bismarck- bis Bogenstr. (Unbebaut).

Akazienstrasse, Schöneberg (G. 10), nahe Rathaus, von Hauptstr. bis Apostel-Pauluskirche. No. 1—18 u. 19—30.

Golzstr. 52, Kaiser Wilhelmpl. 2.
Für No. 1 Hauptstr. 139; No. 2-30 Wartburgstr. 24.
TRF Herbertstr. 1/3; — Hauptstr. 5/6.
Bahnstr. 45 (am Kaiser Wilhelmpl.).
(PP) Ecke Grunewaldstr.; Hauptstr. Ecke Eisenacherstr.
Arzt: In No. 12 u. 19.
Apoth.: Grunewaldstr. 12, Hauptstr. 141.
Standes-A.: Kaiser Wilhelmpl. 3 (Rathaus).
Stempelverth.: Hauptstr. 136.
Weiteres siehe Schöneberg.
Strassenb.: **(D)** Bhf. Zoolog. Garten—Steglitz. ***Siehe auch*** Goltzstr. u. Hauptstr.

Albert Freitagstrasse, Reinickendorf-Ost (H. 1), nahe Schäfersee, von Residenz- bis Provinzstr. (Unbebaut). **Weiteres** siehe Reinickendorf.

Albertinenstrasse, Neu-Weissensee (O. 3), am Schloss Weissensee, von Königs-Chaussee bis Amalienstr. No. 1—12 u. 13—28.

Charlottenburgerstr. 10 (Pumpstation).
TF Königs-Chaussee 84.
Strassenb. siehe Königs-Chaussee u. Langhansstr.
Schönstr. 71/73 (Krankenhaus).
Apoth.: Königs-Chaussee 9.
Arzt: Königs-Chaussee 20, 24, 34, 58, 61a, 76 u. 84.
Weiteres s. Neu-Weissensee.
Oeffentl. Anstalten etc.: No. 6 Amts- u. Gemeindebureau, Spark.-Annahmest; No. 21 Pflegeanst. „Beth Elim"; No. 22 Mägdeherb. „Bethabara"; No. 24 Knabensch.

Albertstrasse, Schöneberg (G. 10), nahe Rathaus, von Haupt- bis Ebersstr. No. 1—10 u. 11—20.

Ebersstr. 85; Feurigstr. 63/64 (Feuerwache).
Hauptstr. 139.
TRF Herbertstr. 1/3; — T Hauptstr. 57.
Bahnstr. 45 (am Kaiser Wilhelmpl.).
(PP) Hauptstr. Ecke Eisenach. Str.; vor Hauptstr. 111.
Apoth.: Hauptstr. 52.
Weiteres siehe Schöneberg.
Strassenb. siehe Hauptstr.

Albestrasse, Friedenau (E. 11), nahe Friedrich-Wilhelmpl., von Lauter- bis Bismarckstr. No. 1—18 u. 19—35.

Friedenauerstr. 62; Handjerystr. 35/36.
TF Rheinstr. 4.
Arzt: In No. 30 u. 34.
Apoth.: Rheinstr. 16.
Standes-A.: Feurigstr. 8.
Weiteres siehe Friedenau.
Strassenb. siehe Friedenauerstr. u. Kaiser-Allee.
Oeffentl. Anstalten etc.: No. 8 Zufluchtstätte f. gefährdete Mädchen „z. guten Hirten"; No. 31/33 Gymnasium und Gemeindeschule.

Albrecht-Achillesstrasse, Wilmersdorf (C. 9), nahe Sportpark am Kurfürstendamm, von Westfälischestr. bis Strasse 17 b (Unbebaut). **Weiteres** siehe Wilmersdorf.

Albrechtstrasse NW 6 (J. 5), Querstr. der Karlstr., von Schumannstr. bis Schiffbauerdamm. No. 1—12 u. 13—27.

Friedrichstr. 107; Luisenstr. 42.
Arzt: In No. 13/14, 17 u. 25.
Weiteres wie Karlstr.
Strassenb. u. ***Omn.*** siehe Friedrichstr. u. Karlstr.
Oeffentl. Anstalten etc.: No. 20 Gemeindesch. f. Knab. u. Mädch.; Fachsch. f. Tapez., Condit. u. Schornstf.; No. 22 Klinik f. Augenkrankh.; No. 26/27 Friedr.-Realgymn.; Turnh.; V. Bau-Inspekt.; Steuerannahmestelle.

Albrechtstrasse, Gr.-Lichterfelde, nahe Schlosspark, von Dürer- bis Augustastr. (Augustapl.). No. 1—8a u. 9—17.

Weiteres siehe Lichterfelde.
Oeffentl. Anstalten etc.: No. 14a Haushaltungsschule für Dienstmädchen; No. 17 Kinderheim West.
Strassenb.: **(g)** Steglitz—Chausseestr.—Gr.-Lichterfelde.

Albrechtstrasse, Steglitz, nahe Wannseebahnhof, von Schloss- bis Steglitzerstr. (Lankwitz). No. 1—57 u. 58—132.

Schlossstr. 34b (Feuerwehr-Depôt).
TF Albrechtstr. 14a.
(PP) u. Bhf. Wannsee.
Arzt: In No. 1, 2, 6, 17, 111, 123 u. 124.
Oeffentl. Anstalten etc.: No. 28 Sparkass.-Annahmest.; No. 54/55 Irren-Anst.
Weiteres siehe Steglitz.
Strassenb.: **(g)** Steglitz—Chausseestr.—Gr.-Lichterfelde; **(h)** Steglitz—Berlinerstr.—Gr.-Lichterfelde; **(i)** Steglitz-Südende.

Albrechtstrasse, Tempelhof (H. 12), am Garnisonlazarett, von Manteuffelstr. bis Gemarkung Rixdorf. No. 1—19.
Weiteres siehe Tempelhof. ***Strassenb.:*** **(96)** Friedrichstr.—Mariendorf.

Alexander-Platz (L 6), Bhf. a) für den Stadt- und Ringbahn-Verkehr (Nord- u. Südring); b) für den Fernverkehr der Ost- u. Schlesischen Bahn, siehe Schlesischer Bhf., nach Hannover, Rheinland u. Süddeutschland siehe Bhf. Charlottenburg; c) für den Vorortverkehr nach Strausberg, Fürstenwalde u. Grünau siehe Schlesischer Bhf., nach Spandau, Potsdam siehe Bhf. Charlottenburg.

Alexander-Platz C 25 (L. 6), am gleichnamigen Bahnhof. No. 1—6.

Alexanderpl. an der Landsbergerstr.

Kaiserstr. 39/40.

(C 25) TRF Königsgrab. 20/22; —TKaiserstr.25a.

Keibelstr. 23 Ecke Alte Schützenstr.

An der Landsbergerstr. u. im Bahnhof.

An der Nordseite des Platzes u. im Bahnhof.

Arzt: In No. 2, 3.

Apoth.: Neue Königstr. 50; Alexanderstr. 8.

Notar: Münzstr. 2; Alexanderstr. 2 u. 41.

Kirchsp.: St. Georgenk.

Standes-A.: An der Fischerbrücke 1a.

Stempelverth.: Alexanderstr. 45.

Oeffentl. Anstalten etc.: Berolina-Standbild; im Bahnhof Eisenbahn-Auskunftsbureau; No. 4 VIII. Bau-Insp., Ratswage; No. 5 Polizei-Präsidium.

Kgl. Polizeipräsidium, von Baurat Blankenstein 1885—1890 erbaut.

Strassenb.: **(72)** Schönebg.—Alexanderpl., **(65)** Moritzpl.—Central-Viehhof, **(64)** Zool. Garten—Landsberger Allee, **(63)** Hansapl.—Weissensee, **(62)** Dönhoffpl.—Weissensee. — ***Omn.:*** **(13)** Alexanderpl.—Rixdorf, **(14)** Anhalter Bhf.—Greifswalderstr., **(19)** Hallesches Thor—Landsberger Thor, **(5)** Alexanderpl.—Moabit. ***Nachtomn.:*** (I) Bülowstr.—Alexanderpl. ***Strassenb.*** u. ***Omn.*** siehe auch Alexanderstr.

Alexanderplatz-Theater, siehe Secessionstheater.

Alexanderstrasse C u. **O** (L. 6), führt über den Alexanderpl., von Münz- bis Holzmarktstr. No. 1—18 u. 20a—71.

Vor No. 3/6; Münzstr. 14/15; Keibelstr. 26/28; Alexanderpl.; Holzmarktstr. 73.

Für No. 1—11a u. 28—44 Kaiserstr. 39/40; No. 12—27c Holzmarktstr. 12; No. 45—52 Lietzmannstr. 10; No. 53—70 Alexanderstr. 57; No. 71 Kaiser Wilhelmstr. 25.

Für No. 1—11a u. 29—71 (C25) TRF Königsgraben 20/22; No. 12—28a (O 27) TR Blumenstr. 64a/65; TKaiserstr. 25a; T Schicklerstr. 2.

Keibelstr. 23; Grüner Weg 17; Gr. Hamburgerstr. 10/11.

Alexanderpl. (Südseite); Bhf. Alexanderpl. u. Jannowitzbrücke; Georgenkirchpl. u. Rochstr. (Stadtbahn).

Alexanderpl. (Nordseite); Bhf. Alexanderpl. u. Jannowitzbrücke.

Arzt: In No. 12a, 13, 14a, 14b, 21, 23, 33, 36a, 37, 42, 43, 44, 49, 50, 54, 57, 62, 63.

Apoth.: In No. 8; Blumenstr. 73; Neue Königstr. 50; Münzstr. 14/15; Prenzlauerstr. 45.

Notar: In No. 2, 41; Münzstr. 2; Holzmarktstr. 68.

Kirchsp.: Für No. 1—17 u. 20a—71 St. Georgenk.; No. 18—20 St. Andreask.

Standes-A.: Für No. 1—7, 37—52 u. 69—71 An der Fischerbrücke 1a; No. 8—17 u. 19—36a Kl. Frankfurterstr. 6; No. 18 An der Fischerbrücke 1a; No. 53—68 Krausnickstr. 20.

Stempelverth: In No. 45.

Oeffentl. Anstalten etc.: No. 3—6 Polizei-Präsid.; No. 7 Straf- u. Untersuchungsgefängn.; No. 42 Secessionstheater; No. 46—48 Grand-Hôtel, Neues Concerthaus; No. 56 ehem. Kaserne.

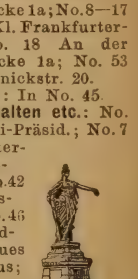

Berolina: nach Prof. Hundrieser in Kupfer getrieben.

Querstr. der Alexanderstr.

A. Königsgraben	57	56	Kl. Alexanderstr.
Bhf. Alexand.-Pl.	71 70	52	Prenzlauerstr.
Königstr. ←—		45	N. Königstr.
Alexander-Platz	1 2	44	Landsbergerstr.
Grunerstr.	3		
Polizeipräs.		36a	Kaiserstr.
Schickler-str.	14b	28a	Magazinstr.
		23	Blumenstr.
A. d. Stralauerbrücke	18	20a	Holzmarktstr.

Bhf. Jannowitz-Brücke

Strassenb.: **(49)** Pankow—Rathaus; **(60)** Prenzlauer-Allee—Nollendorfpl.; **(61)** Neu-Weissensee—Rathaus; **(30)** Müllerstr.—Winterfeldtpl.; **(31)** Müllerstr.—Schlesischer Bahnhof; **(68)** Lichtenbg.—Schönebg.; **(69)** Frankfurter Chaussee—Schönebg.; **(71)** Herzberge—Schöneberg; **(66)** Halensee—Lichtenbg.; **(67)** Wilmersdorf—Central-Viehhof; **(16)** Moabit—Küstrinerpl.; **(70)** Spittelmarkt—Friedrichsfelde; **(35)** Reinickendorf—Kreuzberg; **(36)** Bht. Schönholz—Kreuzbg.; **(37)** Brunnenstr.—Kreuzbg.; **(11)** Moabit—Görlitzer Bhf.; **(50)** Schönhauser-Allee—Hasenhaide. ***Omn.:*** **(25)** Stettiner Bhf.—Oranienpl.: **(20)** Schönhauser Thor—Kottbuser Thor; **(7)** Danzigerstr.—Anhalter Bhf.; **(26)** Potsdamerbrücke—Frankfurter Linden; **(13)** Alexanderpl.—Rixdorf. ***Nachtomn.:*** **(VII)** Stettiner Bhf.—Hermannpl.; ***Strassenb.*** u. ***Omn.*** siehe auch Alexanderpl.

Alexanderstrasse, Kleine, C 25 (L. 5), nahe Alexanderpl., von Linien- bis Münzstr. No. 1—20 u. 21—33.

Münzstr. 14/15; Alexanderpl.

Alexanderstr. 57.

Strassenb. u. ***Omn.*** siehe Alexander-Str. u. Platz.

(C 25) TRF Am Königsgraben 20/22; — T Linienstr. 34; T Münzstr. 30.

Kirchsp.: Für No. 1—8 u. 25—33 Bartholomäusk.; No. 9—24 Georgenk.

Standes-A.: Krausnickstr. 20.

Weiteres wie Alexanderstr.

Oeffentl. Anstalten etc.: No. 20 Kgl. Aichungsamt (Abfertigungsst. 3.); No. 21/24 ehem. Kaserne.

Alexander-Ufer NW 40 (H. 5), nahe Lehrter Bahnhof, von Friedrich Karl-Ufer bis Invalidenstr. No. 1—8.

Vor No. 1 u. Invalidenstr. 52.

(NW 40) TRF Lehrter Bhf. u. Invalidenstr. 79.

Scharnhorststr. 42; Charité, Unterbaumstr. 7.

Strassenb. u. ***Omn.*** siehe Bismarckstr. u. Invalidenstr.

Lehrter Bahnhof; Invalidenstr. am Sandkrug-Bau.

Lehrter Bahnhof u. am Neuen Thor.

Arzt: In No. 1, 3, 5, 6 u. 7.

Apoth.: Invalidenstr. 94; Hindersinstr. 1.

Kirchsp.: Gnadenk.

Oeffentl. Anstalten etc.: No. 1 Arbeitsnachweis d. Steinmetz-Innung.

Weiteres wie Karlstr.

Alexandra-Stiftung, Hollmannstr. 23.

Alexandrinenstrasse SW u. **S** (K. 8), Querstr. der Oranienstr., von Plan-Ufer bis Dresdenerstr. No. 1—64 u. 65—128.

Prinzenstr. 68, Kommandantenstr. 1, Moritzplatz, Oranienstr. 128, Alte Jacobstr. Ecke Simeonstr., Gitschinerstr. 12 u. Wilmsstr. 19.

Für No. 1—29a u. 101—128 Hollmannstr. 38; No. 30 Gitschinerstr. 84; No. 31—43 u. 87—100 Alte Jacobstr. 108; No. 44—64, 66—82 u. 83—86 Luisen-Ufer 11; No. 65 und 82a Annenstr. 22.

Für No. 1—29a u. 102—128 (SW 13) TR Alte Jacobstr. 169/170; No. 30—38 u. 91—101 (S 42) TRF Ritterstr. 7; No. 39—90 (S 14) — TRF Dresdenerstr. 55; Alte Jacobstr. 87/88; T Oranienstr. 72; TRF Oranienstr. 90.

In No. 31, Annenstr. 23 u. Gitschinerstr. 104.

Ecke Kürassierstr. u. Moritzpl.

Dresdener- Ecke Annenstr.; Oranien- Ecke Kommandantenstr.

Arzt: In No. 37, 40, 45, 50, 89, 90, 105/106, 114, 118.

Apoth.: In No. 41, 112; Gitschinerstr. 83; Oranienstr. 148; Prinzenstr. 56.

Querstr. der Alexandrinenstr.

	Johanniterstr.		
Plan-			Ufer
			Waterloo-Uf.
	Waterloo-Brücke		
Sedan-			Ufer
Gasanstalt			
Gitschiner	1	128	Strasse
		Alexander-Kaserne	
		124	Neuenbgr. Strasse
Dragoner-Kaserne		116a	Hollmannstr.
Wasserth.-str.	18a	113	Simeonstr.
Ritter-	30	101	Strasse
Mathieustr.	34		
Oranien-	39	91	Strasse
		90	Kürassierstr.
Komman-	43	87	dantenstr.
Stallschrei-	47	82	berstr.
Sebastian-	54	74	Strasse
	64	65	
	Dresdenerstr.		

Notar: Blücherstr. 9; Blücherpl. 1; Lindenstr. 15 u. 35; Oranienstr. 140; Neue Rossstr. 1.

Kirchsp.: Für No. 1—18 u. 114—128 St. Simeonsk.; No. 18a—42 u. 88—113 St. Jakobik., No. 43—87 Luisenstadtk.

Standes-A.: Stallschreiberstr. 54.

Stempelverth.: Kommandantenstr. 7/9; Oranienstr. 128; Prinzenstr. 82; Neue Rossstr. 18.

Oeffentl. Anstalten etc.: No. 5/6 Realsch., Fortbildgs.-Anst.; No. 12/13 Garde Dragonerkaserne; No. 18 Spark.-Annahmest.; No. 19 Alexandra-Stiftung; No. 26 Bibliothek u. Leseh.; No. 37a Ortskrankenk. d. Conditoren; No. 40 Arbeitsnachw. des Krieger - Vereins - Verb.; No. 64 Spark.-Annahmest.; No. 93/94 Post-Zoll-Abfert.; No. 110 Messpalast; No. 114 Sanitäts-Kommiss.; No. 128 Kaserne d. Kaiser Alex.-G.-Gren.-Regts. (Füs.-Bat.); Ecke Gitschinerstr. Pumpstation.

Strassenb.: (d) Behrenstr.—Treptow. — ***Strassenb.*** u. ***Omn.*** siehe auch Oranienstr., Gitschinerstr., Ritterstr., Dresdenerstr.

Alfredstrasse, Lichtenberg, an der Frankfurter Chaussee zwischen Magdalenen- und Bürgerheimstr. (Unbebaut). **Weiteres** siehe Lichtenberg.

Alhambra, Tanzsaal, auch für Vereins-Festlichkeiten, Wallnertheaterstr. 15.

Allerstrasse, Rixdorf (L. 11), am Tempelhofer Feld, von Hermann- bis Oderstr. (Unbebaut). **Weiteres** siehe Rixdorf.

Alsen-Brücke NW (H. 5), nahe Königspl., im Laufe der Alsenstr. über die Spree, verbindet Friedrich Karl- mit Kronprinzen-Ufer. **Weiteres** wie Alsenstr.

Alsenstrasse NW 40 (H. 6), nahe Siegessäule, von Kronprinzen-Ufer bis Königspl. No. 1—6 u. 6a—12.

Moltkestr. 7 u. Alexander-Ufer 1.
(NW 40) TRF Lehrter Bahnhof u. Invalidenstr. 79.
Arzt: In No. 10.

Apoth.: Hindersinstr. 1; Luisenstr. 19.
Kirchsp.: Dorotheenstadtk.
Standes-A.: Alt-Moabit 120.
Weiteres wie Königspl.

Oeffentl. Anstalten etc.: No. 1 Türkische Gesandtschaft; No. 4 Dänische Gesandtschaft; No. 9 Belgisches Konsulat.

Strassenb. u. *Omn.* siehe Bismarckstr. u. Karlstr.

Alsenstrasse, Steglitz (E. 12), am Stubenrauchpl., von Feld- bis Florastr. (Unbebaut). Weiteres siehe Steglitz.

Alte Jacobstr., **Alte** Schützenstr. u. s. w. siehe unter Jacobstr., Schützenstr. u. s. w.

Alte Kirche, evang., in Schöneberg, Hauptstr. zwischen 46 u. 47.

Alters- u. Invaliditäts-Versicherung, untere Verwaltungsbehörde: Bureau d. Magistrats, Breitestr. 24; siehe auch Landes-Versicherungsanstalt u. Reichs-Versicherungsamt.

Alters-Versorgungsanstalten: d. jüdischen Gemeinde, Gr. Hamburgerstr. 26 u. Schönhauser Allee 22; der Kaiser Wilhelm- u. Augusta-Stiftung, Schulstr. 97/98; der Friedrich Wilhelm- und Viktoria-Stiftung für Kaufleute, Treptow, Elsenstr.

Althofstr., Steglitz, an der Schlossstr. (Unbebaut).

Altkatholische Gemeinde, Gottesdienst: Heilige Geistkirche, Heil. Geistgasse.

Alt-Moabit NW (G. 5), nahe Lehrter Bahnhof, von Moltkebrücke bis Beusselstr. No. 1—58 u. 59—145. Von 24—35 Kleiner Thiergarten.

Vor No. 12a, 60, Thurmstr. 22 u. 77.
Für No. 1—20 u. 111—145 Flemmingstr. 5; No. 21 bis 25 u. 104—110 Birkenstr. 6; No. 26—34 u. 87 bis 103 Lübeckerstr. 10; No. 35 bis 86 Ottostr. 9.
Für No. 1—10 u. 143—145 (NW 40) TRF Lehrter Bhf. u. Invalidenstr. 79; No. 10a—25 u. 108—142 (NW 52) TR Werftstr. 7; No. 26—34 u. 82—107 (NW 21) TRF Thurmstr. 23; No. 35—81 (NW 85) T Beusselstr. 1/2.

Kriminalgericht, 1877—1881 erbaut von Lorenz u. Reimann; davor Löwengruppe von Prof. A. Wolf, 1895 errichtet.

Thurmstr. 21 (Krankenhaus); Flensburgerstr. 18; Huttenstr. 11.
Ecke Friedr. Karl-Ufer; Ecke Invalidenstr.; Ecke Ottostr.; vor No. 67 bis 70 u. im Kl. Thiergarten.
Lehrter Bhf.; Markth. Arminiuspl.
Arzt: In No. 17, 37, 89, 109, 116, 119, 123, 130, 131, 137.
Notar: In No. 119, Rathenowerstr. 78.

Querstr. v. Alt-Moabit

Moltke-Brücke

Friedr. Karl-Ufer
Lehrter Bahn
Stadt-Bahn
Landes-Ausstellung
Invalidenstr. 10a
Rathenowerstr. 11
Kriminal-Gericht
Wilsnackerstr. 23
Johannisk.
Strom-
Heilandsk.
Thusnelda-Allee
Ottostr. 35
Gotz- 52
Beusselstr. 58

Kl. Thiergarten

145 Packhof
139 Bahn
138 Lüneburgerstr.
128 Werftstr.
120 Paulstr.
116 Spenerstr.
112 Calvinstr.
109 Thomasiusstr.
107 Kirchstr.
86 Strasse
81 Strasse 30
76 Jagowstr.
71 Zinzendorfstr.
66 kowskystr.
59 Kaiserin Augusta Allee

Apoth.: In No. 18, 35, Paulstr. 23; Thurmstr. 16, 28 u. 66.
Kirchsp.: Für No. 1—25 u. 87—145 Johannisk.; No. 35—86 Heilandsk.
Standes-A.: Für No. 1—25 u. 107—145 Alt-Moabit 120; No. 35—106 Wilhelmshavenerstr. 4.
Stempelverth.: Lessingstr. 10; Rathenowerstr. 1; Waldstr. 1.

Johanniskirche, 1835 von Schinkel erbaut; Turm u. Säulenhalle von Stüler.

Oeffentl. Anstalten etc.: No. 1 Deutsch. Kolonialmuseum; No. 4/10 Landesausstell.-Park; No. 11 Kriminalgericht; No. 12 Untersuchungsgefängn.; No. 23 Gemeindeschule; Nr. 24 St. Johanniskirche; im Kl. Thiergart. Heilandskirche; No. 58 Gemeindeschule; No. 67/70 Pumpstation; No. 120 Standesamt; No. 121 Privatheilanst.; No. 140/142 Güterbhf., Zoll- Abfertigungsstelle; No. 143/144 Stempel- u. Erbschafts-Steueramt; No. 145 Post-Zollabfertigung.

Strassenb.: **(9)** Moabit—Schlesischer Bhf.; **(14)** Moabit—Marheinekepl.; **(10)** Moabit—Kastanien-Allee; **(11)** Moabit—Görlitzer Bhf.; **(16)** Moabit—Küstrinerpl.; **(24)** Wedding—Potsdamerstr.; **(15)** Moabit—Rixdorf; **(17)** Moabit—Schöneberg; **(18)** Moabit—Potsdamerstr.; **(12)** Plötzensee—Görlitzer Bhf.; **(13)** Moabit—Görlitzer Bhf.; **(Q)** Charlottenburg—Stettiner Bhf.

Omn.: **(5)** Moabit—Alexanderpl.; **(12)** Moabit—Neuer Mkt.; **(22)** Moabit—Moritzpl.

Altonaerstrasse NW 23 (F. 6), nahe Bhf. Bellevue, von Brücken-Allee bis Schleswiger Ufer. No. 1—14 u. 15—37.

Klopstockstr. 65; Flensburgerstr. 30. | **Apoth.**: Klopstockstr. 41a. | **Standes-A.**: Alt-Moabit 120. | **Arzt**: In No. 7, 8, 10, 17 u. 30. | **Weiteres** wie Lessingstr. | **Oeffentl. Anstalten etc.**: No. 16 Sparkass.-Annahmest.; 32 Heilanstalt.

Strassenb.: (63) Hansapl.—Weissensee; (17) Moabit—Schönebg.; (18) Moabit—Potsdamerstr.

Alt-Stralau siehe Stralau, Alt-.

Alvenslebenstrasse W 57 (G. 9), von Potsdamer- bis Bülowstr. No. 1-12a u. 13-26a.

Für No. 1 u. 26a An der Apostelkirche 7c; No. 2—26 Kurfürstenstr. 9. | (W 57) TRF Steinmetzstr. 21; — Yorkstr. 45. | **Arzt**: In No. 4, 11 u. 12a. | **Weiteres** wie Steinmetzstr. | *Strassenb.* u. *Omn.* siehe Potsdamerstr.

Am Brandenburger Thor, **Am** Königsgraben u. s. w. siehe unter Brandenburger Thor, Königsgraben, Am u. s. w.

Amalienhaus, Heim für stellensuchende Mädchen mit Haushaltungsschule und Hospiz für Damen, Motzstr. 11.

Amalien-Park, Pankow, nahe Kirche, von Breite- bis Hartwigstr. No. 1—8.

Damerowstr. 7; Breitestr. 5; Schulstr. (Schulh.) | **Weiteres** siehe Pankow. | *Strassenb.* siehe Berlinerstr. (Pankow).

Amalienstrasse C 25 (L 5), nahe Schönhauser Thor, von Linien- bis Hirtenstr. No. 1—10 u. 11—21.

Kirchsp.: Bartholomäusk. | **Standes-A.**: Krausnickstr. 20. | **Weiteres** wie Hirtenstr. | *Strassenb.* siehe Prenzlauerstr. u. Alte Schönhauserstr.

Amalienstrasse, Lankwitz, nahe Bahnhof Gross-Lichterfelde-Ost, von Kaiser Wilhelm- bis Elisabethstr. No. 1—14.

TF Bismarckstr. 3; — T Marienfelderstr. 2. | **Weiteres** siehe Lankwitz. | *Strassenb.*: (IV) Tempelhof—Gr.-Lichterfelde.

Amalienstrasse, Neu-Weissensee (N. 2), nahe Schloss Weissensee, von Albertinen- bis Dorfstr. (Heinersdorf). No. 1—8. **Weiteres** siehe Neu-Weissensee.

Strassenb.: (44) Dönhoffpl.—Weissensee. Siehe auch Königs-Chaussee.

Amendestrasse, Reinickendorf-Ost (H. 1), nahe Bhf. Schönholz-Reinickendorf, von Residenz- bis Winterstr. No. 1—33 u. 34—109.

Residenzstr. 106 (Unfallmeldestelle). | **Oeffentl. Anstalten etc.**: No. 34/35 Wasserturm. | *Strassenb.* siehe Residenzstr. u. Provinzstr.

Amrumerstrasse N 65 (F. 3), am Rud. Virchow-Krankenhaus, von See- bis Triftstr.

Müllerstr. 135 Ecke d. Seestr. | **Oeffentl. Anstalten etc.**: Versuchs- u. Lehrbrauerei. | *Strassenb.* und **Weiteres** siehe Seestr.

Amtsgericht Berlin I: **Abth. für Civilsachen**: Jüdenstr. 56/60, Grunerstr. u. Neue Friedrichstr. 12/13; **für Strafsachen**: Alt-Moabit 11/12. — **Briefannahme für Civilsachen**: Neue Friedrichstr. 12/13; **für Strafsachen**: Alt-Moabit 11/12. — **Anmeldestube**: Neue Friedrichstr. 12/13. — **Kasse für vorläufige Verwahrungen in Civilsachen**: Neue Friedrichstr. 12/13; **in Strafsachen**: Alt-Moabit 11/12. — **Berlin II: Abth. für Civilsachen**: Hallesches Ufer 29/31; **für Strafsachen**: Rathenowerstr. 83. — **Charlottenburg: Abth. für Civilsachen**: Amtsgerichtsplatz; **für Strafsachen**: Kantstr. 79. — **Rixdorf:** Berlinerstr. 64/69 (Abbildung siehe dort). — **Im Bau:** in Schöneberg, im Stadtteil Wedding, in Tempelhof, in Gr.-Lichterfelde, in Neu-Weissensee u. in Pankow.

Amtsgericht I, Neue Friedrichstr. 12 bis 13, Ecke Grunerstr., nach Entwürfen von Thoemer, erbaut 1900.

Amtsgerichts-Platz, Charlottenburg (C. 7), nahe Bahnhof Charlottenburg, zwischen Suarez- u. Holtzendorffstr.

Kantstr. 79 u. Stuttgarterpl. | Kurfürstendamm 118, Kirchstr. 20. | Bhf. Charlottenburg; Stuttgarterpl. | Kantstr. 100, Ecke Kaiser Friedrichstr. | Bhf. Charlottenburg; Rönnestr. Ecke Holtzendorffstr. u. Stuttgarterpl. | **Oeffentl. Anstalten etc.**: Amtsgericht f. Civilsachen. | T Schlossstr. 24/25; — TRF Kantstr. 50. | **Kirchsp.**: Luisenk. | **Weiteres** siehe Charlottenburg.

Strassenb.: (80) Charlottenburg—Schlesischer Bhf.; (93) Charlottenburg—Görlitzer Bhf.

An der Apostelkirche u. s. w. siehe Apostelkirche, An der.

Andreas-Kirche, evang., Stralauerpl., an der Andreasstr.; Küsterei: Breslauerstr. 24, 8—3. — Begräbnispl.: Hohen-Schönhausen bei Wilhelmsberg.

Andreas-Realgymnasium mit Vorschule, Langestr. 31.

Andreas-Platz O 27 (M. 7), an der Andreasstr., zwischen Kleine Andreasstr. u. Grüner Weg No. 1—5.

Andreasstr. 62. | (PP) u. Andreaspl.; Mkth. Grüner Weg 96. | **Arzt:** In No. 5. **Kirchsp.:** Andreask.

Strassenb. u. *Omn.* siehe Andreasstr. u. Grüner Weg. **Weiteres** wie Andreasstr.

Andreasstrasse O 27 (M. 7), nahe Schlesischer Bahnhof, von der Schillingsbrücke bis Grosse Frankfurterstr. No. 1—45 u. 46—79.

Vor N. 79; Grüner Weg 101; Straussbergerpl.

Für No. 1—13 u. 68—79 Holzmarktstr. 21; No. 14 bis 44 u. 47—67 Andreasstr. 62; No. 45 u. 46 Fürstenwalderstr. 13.

(O 27) TR Blumenstr. 64a/65; — T Andreasstr. 32; Krautstr. 36; TRF Schlesischer Bahnhof.

Grüner Weg 17; Frankfurter Allee 95; Mariannen-Ufer 2.

(PP) No. 56 (Markthalle); Straussbergerpl.; Andreaspl.; Stralauerpl.

No. 56 (Markthalle): Andreaspl. u. Schlesischer Bahnhof.

Arzt: In No. 4, 52, 68, 71.

Querstr. der Andreasstr.

Gr. Frank-	46	45	furterstr.
Blumenstr.	47		
Markthalle			
Grüner	59	28	Weg
Andreasplatz			
Kl. Andreas-	60		str.
Lange	69	13	Strasse
Stadtbahn			
Breslauer-	76	4 str. →	Schlesisch. Bhf.
		1 Stralauerpl.	
		Andreas-Kirche	
Holzmktstr.	79		
Schillings-Brücke			

Apoth.: In No. 15; Gr. Frankfurterstr. 108; Grüner Weg 102; Koppenstr. 22 u. 101.
Notar: Gr. Frankfurterstr. 86; Holzmarktstr. 68.
Kirchsp.: Für No. 1—28 und 60—79 Andreask.; No. 29—59 Markusk.
Standes-A.: Kleine Frankfurterstr. 6.
Stempelverth.: Gr. Frankfurterstr. 145; Köpenickerstr. 139; Ifflandstr. 8.
Oeffentl. Anstalten etc.: No. 1/2 II. Handwerkersch.; No. 10 Spark.-Annahmest.; No. 15 Frauen-Klinik; No. 22 Mittelschule f. Mädch.; No. 32 Andreashof; No. 42 Krankenkasse d. sächs. Kattunweber; No. 56 Markthalle; No. 68 Volksküche.

Strassenb.: **(1)** Ringbahn; **(2)** Hallesches Thor—Lehrter Bhf.; **(30)** Winterfeldtpl.—Müllerstr.; **(31)** Schlesisch. Bhf.—Müllerstr. *Omn.:* **(13)** Alexanderpl.—Rixdorf. *Siehe auch* Holzmarktstr., Langestr., Grüner Weg und Gr. Frankfurterstr.

Andreasstrasse, Kleine, O 27 (M. 7), Querstr. der Andreasstr., von Krautstr. bis Andreasstr. No. 1—12 u. 13—21.

Andreasstr. 62. | **Kirchsp.:** Andreask. **Standes-A.:** Kl. Frankf.-Str. 6. | *Strassenb.* u. *Omn.*, sowie **Weiteres** wie Andreasstr.

Angermünderstrasse N 54 (L. 4), nahe Schönhauser Thor, von Lothringer- bis Lottumstr. No. 1—7 u. 8—12.

(N 54) TRF Lothringerstr. 62; — T Linienstr. 34. | (PP) u. Am Schönhauser Thor. | *Strassenb.* u. *Omn.*, sowie **Weiteres** wie Lothringerstr.

Anhalter Bahnhof, am Askanischen Pl. (H. 8). Verbindung nach Leipzig, Halle, Dresden, Frankfurt a. M., Prag, Wien, Bayern, Baden, Württemberg, Schweiz, Italien. — **Güterbhf.** (H. 9), Möckernstr. 26/31.

Anhalter Bahnhof, 1875—1880 von Schwechten erbaut.

Strassenb.: **(93)** Charlottenburg—Görlitzer Bhf.; **(63)** Hansapl.—Weissensee; **(1)** Ringbahn; **(15)** Moabit—Rixdorf; **(14)** Moabit—Marheinekepl. *Omn.:* **(14)** Anhalter Bhf.—Greifswalderstr.; **(7)** Anhalter Bhf.—Danzigerstr.; **(21)** Kreuzberg—Stettiner Bhf.

Anhalter Platz, Gr.-Lichterfelde, nahe Bhf. Ost. Lichterfelde. *Strassenb.* u. *Omn.* siehe Bismarckstr. u. Jungfernstieg. No. 1 u. 2. **Weiteres** siehe

Anhaltstrasse SW 46 (J. 8), nahe Anhalter Bhf., von Königgrätzer- bis Wilhelmstr. No. 2—15 u. 15a—17. (Park des Prinzen Albrecht.)

Wilhelmstr. 117; Askanischerpl.

Wilhelmstr. 29.

(SW 46) TR Hallesche-str. 11; — T Kochstr. 73; T Bahnhofstr. 2a/3.

Wilhelmstr. 10.

(PP) u. Askanischer Pl.; Anhalter Bhf.

Arzt: In No. 3, 7, 8, 10, 11, 15.

Apoth.: Wilhelmstr. 125.

Notar: Königgrätzerstr. 28; Wilhelmstr. 45 u. 118.
Kirchsp.: Dreifaltigkeitsk.
Standes-A.: An d. Fischerbrücke 1 a.
Stempelverth.: Königgrätzerstr. 17; Friedrichstr. 47.

Strassenb.: **(93)** Charlottenburg—Görlitzer Bhf.; **(63)** Hansapl.—Weissensee. *Omn.:* **(14)** Anhalter Bhf.—Greifswalderstr.; **(21)** Kreuzberg—Stettiner Bhf.; **(7)** Anhalter Bhf.—Danzigerstr. *Siehe auch* Königgrätzerstr.

Anhaltstrasse, Südende, nahe Bhf., von Mittel- bis Friedrichstr. No. 1—4 u. 5—7.

TF Steglitzerstr. 21 (Unfallmeldestelle). | **Oeffentl. Anstalten etc.:** No. 6 St. Anna-Stift. | *Strassenb.* siehe Steglitzerstr. **Weiteres** s. Südende.

Anklamerstrasse N 28 (K. 4), nahe Brunnenstr., von Acker- bis Granseerstr. No. 1—26 u. 27—60.

Pappelpl.; Arconapl.
Für No. 1—14 u. 44—60 Anklamerstr. 5; No. 15—43 Brunnenstr. 28.
(N 28) TR Swinemünderstr. 96; — T Veteranenstr. 23.
Arzt: In No. 19 u. 23.

Bernauerstr. 115; Kastanien-Allee 58.
Invalidenstr. 158 (Mkth.); Arconapl.; Pappelpl.
Invalidenstr. 158 (Markthalle).
Apoth.: In No. 39.
Notar: Brunnenstr. 27 u. 182.

Kirchsp.: Für No. 1—14 u. 43—60 Elisabethk.; No. 15—42 Zionsk.
Standes-A.: Für No. 1—9 u. 49—60 Gartenpl. 4/5; No. 10—48 Zehdenickerstr. 17.
Stempelverth.: Brunnenstr. 134; Kastanien-Allee 10.

Strassenb. u. *Omn.* siehe Brunnenstr. u. Ackerstr.

St. Anna-Stift, Südende, Anhaltstr. 6, Fil. d. Maria Viktoria-Heilanst., Karlstr. 30.

Annastrasse, Lankwitz, von Kaiser Wilhelm- bis Elisabethstr. No. 1—18.

TF Bismarckstr. 3 (Gr.-Lichterfelde).

Weiteres siehe Lankwitz.

Strassenb. siehe Kaiser Wilhelmstr.

Annastrasse, Gr.-Lichterfelde, nahe Schlosspark, von Gärtner- bis Boothstr. No. 1—3 u. unbebaut. **Weiteres** siehe Lichterfelde.

Annenstrasse S 14 (L. 7), am Treffpunkt der Prinzen- und Neanderstr., vom Kaiser Franz-Grenadierpl. bis Dresdenerstr. No. 1—27 u. 28—53.

Prinzenstr. 68.; Michaelkirchpl.; Neue Rossstr. 1.
Für No. 1—11, 44 und 46—53 Schmidstr. 2a; No. 12—41 Annenstr. 22; 42, 43 u. 45 Luisen-Ufer 11.
(S 14) TRF Dresdenerstr. 55, nahe City-Hôtel.
In No. 23 u. Mariannenpl. (Krankenh. Bethanien).

Ecke Dresdenerstr. u. Kais. Franz Grenad.-Pl.
Ecke Dresdenerstr.
Apoth.: Prinzenstr. 56.
Arzt: In No. 1.
Notar: Neue Rossstr. 1; Köpenickerstr. 80/81; Brückenstr. 15.
Stempelverth.: Neue Rossstr. 18; Köpenickerstr. 139.

Standes-A.: Stallschreiberstr. 54.
Kirchsp.: Luisenstadtk.
Oeffentl. Anstalten etc.: No. 1b Gemeindeschule f. Mädchen; Fachschule f. Schneider; No. 20 Armenspeiseanstalt; No. 52/53 Ev.-luth. Gemeinde: Südkirche mit Pfarrhaus.

Omn.: (6) Görlitzer Bhf.—Stettiner Bhf. *Strassenb.* u. *Omn.* siehe Prinzenstr.; Dresdenerstr. u. Neue Jacobstr.

Ansbacherstrasse W 50, Charlottenburg (F. 8), nahe Wittenbergpl. (Untergrund-Bhf.), von Kurfürsten- bis Geisbergstr. No. 1—31 und 32—58.

Tauenzienstr. 24; Augsburgerstr. 25.
Für No. 1—10, 13—22 u. 25—58 Bayreutherstr. 13; No. 11, 12, 23 u. 24 Marburgerstr. 2.
(W 50) TR Marburgerstr. 12; — TR Landgrafenstr. 2.
Kurfürstendamm 9; Nollendorfstr. 28.
u. Wittenbergpl.

Querstr. der Ansbacherstr.

	Kurfürstenstr.		
	1	58	
		49	
		Wittenberg-	
Tauenzien- str.	12	Kleiststr. Untergr.-Bhf.	
		Platz	
		48	
Augsbur-	24	40	gerstr.
Geisberg-	31	32	Strasse

Apoth.: Tauenzienstr. 1.
Arzt: In No. 5, 10, 15, 18, 25, 32/33, 53.
Kirchsp.: Kais. Wilh. Gedächtnisk.
Notar: Kurfürstenstr. 74; Tauenzienstr. 10.
Standes-A.: Rankestr. 10.
Stempelverth.: Lützowstr. 59; Kurfürstenstr. 108.
Oeffentl. Anstalten etc.: No. 14 Sanitätsamt III. Armeekorps.

Strassenb. u. *Omn.* siehe Tauenzienstr., Augsburgerstr. u. Kurfürstenstr.

Ansbacherstrasse, Wilmersdorf (D. 10), nahe Bahnhof Schmargendorf, von Ringbahn- bis Paretzerstr. (Unbebaut). **Weiteres** siehe Wilmersdorf.

Ansbacherstrasse, Neue, W 50, Schöneberg (F. 9), Fortsetzung der Ansbacherstr. (Charlottenburg), von verl. Motz- bis Geisbergstr. No. 1—9 u. 10—20.

Neue Winterfeldtstr. 20, Ecke Martin Lutherstr.

Arzt: In No. 13.
Kirchsp.: Schöneberg.

Standes-A.: Kaiser Wilhelmpl. 3 (Rathaus).

Weiteres siehe Geisbergstr. *Strassenb.* siehe Augsburgerstr. u. Motzstr.

Antiquarium im Neuen Museum, siehe Museen.

Antonienstrasse, Reinickendorf-West (D. 1), nahe Bhf. Eichbornstr., von Scharnweber- bis Birkenstr. No. 1—33 u. 34—69.

Weiteres siehe Reinickendorf. *Strassenb.* siehe Scharnweberstr.

St. Antonius-Kapelle, Rüdersdorferstr. 45; gehört z. kath. St. Pius-Pfarrgemeinde.

St. Antonius-Stift, kath. Dienstmädchen-Heim, Hohenstaufenstr. 2.

Antonstrasse N 65 (G. 3), nahe Nazarethkirchpl., von Müller- bis Maxstr. No. 1 bis 25 u. 26—49.

Schulstr. 1; Reinickendorferstr. 20.
Für No. 1—9 u. 42—49 Müllerstr. 135; No. 10—41 Pasewalkerstr. 11.
(N. 6), T Nazarethkirchstr. 49a; TRF Schulzendorferstr. 26.
Arzt: Siehe Müllerstr.

Lindowerstr. 10/11 (am Bhf. Wedding).
Müller- Ecke Schulstr.; Müller- Ecke Gerichtstr.; Adolf- Ecke Plantagenstr.
Bhf. Wedding; Reinickendorferstr. 2d (Markth.).
Apoth.: In No. 25; Schulstr. 1.

Kirchsp.: Nazarethk.
Notar: Reinickendorferstr. 2c; Chausseestr. 2.
Standes-A.: Willdenowstr. 28.
Stempelverth.: Müllerstr. 177; Badstr. 28.
Oeffentl. Anstalten etc.: No. 35 Klein-Kinder-Bewahranst.
Strassenb. siehe Müllerstr.

Anwaltskammer im Bezirke des Kammergerichts, Kronenstr. 76.

Apollo-Theater, Friedrichstr. 218. Siehe Anhang: Theater.

Apostelkirche, An der, W 30, (G. 8), nahe Nollendorfpl., von Kurfürsten- bis Zietenstr. No. 1—11.

Oeffentl. Anstalten etc.: No. 2 Pfarrh. der Zwölf Apostel-kirche; No. 7c Feuerwache u. Steuerannahmestelle.

Weiteres wie Zietenstr.

Strassenb. siehe Kurfürstenstr. u. Bülowstr.

Apostel Pauluskirche, evang., Schönebg., Grunewald-, Ecke Akazienstr. Küsterei: Hauptstr. 101. Begräbnispl.: Hauptstr. u. Maxstr.

Apostel Paulusstrasse, Schönebg. (F. 10), von Akazien- bis Martin Lutherstr. No. 1—11 u. 12—28.

Goltzstr. 52; Wartburgstr. 24; Grunewaldstr. 50.

Wartburgstr. 24.

TRF Herbertstr. 1/3; — TR Gleditschstr. 47.

(PP) Grunewaldstr. Ecke Akazienstr.

Arzt: In No. 16, 18 u. 26.

Apoth.: Grunewaldstr. 12; Hauptstr. 141.

Oeffentl. Anstalten etc.: No. 10/11 Gemeindeschule für Knaben und Mädchen; zwischen Merseburgerstr. u. Klixstr. Prinz Heinrichs-Gymnasium.

Weiteres siehe Schöneberg.

Strassenb. siehe Goltzstr.

Apostel Pauluskirche.

Apostolische Gemeinde: 1. Marsiliusstr. 10; 2. Schöneberg, Colonnenstr. 63; 3. Bremerstr. 48; 4. Dieffenbachstr. 36; 5. Friedenau, Handjerystr. 52; 6. Charlottenburg, Wallstr. 22; 7. Reinickendorf-West, Wittestr. 17; 8. Pankow, Florastr. 8.

Apotheker: Siehe die Angabe **Apoth.**: bei den Strassen.

Apothekerkammer für Berlin und Brandenburg, Matthäikirchstr. 20/21.

Aquarium, Unter den Linden 68a, 9—6. Eintritt 1 ℳ.; Sonntags 0,50 ℳ.

Arbeiter-Heim, Kathol., Rüdersdorferstr. 45. **-Kolonie,** Berl., Reinickendorferstr. 36a. — **-Kolonie,** Jüdische, Weissensee, Wörthstr. 20.

Arbeiter-Wohlfahrtseinrichtungen, Centralstelle für —, Köthenerstr. 18.

Arbeitsamt der freien Studentenschaft an d. Berl. Univers., Dorotheenstr. 97. Näheres am schwarzen Brett. — Siehe auch Nachweisungsinstitut zur Verwertung geistiger Arbeit Studierender an d. Techn. Hochsch.

Arbeitsamt der Landwirtschaftskammer f. d. Prov. Brandenburg, Schles. Bahnh. Bogen 23.

Arbeitshaus, Städt., Rummelsburg.

Arbeitsnachweis: des Central-Vereins, An der Stadtbahn, Bog. 101—104; f. weibl. Personen, Münzstr. 11. — d. Gewerkvereine, Ritterstr. 121. — d. evangelischen Arbeitervereins, Weissenburgerstr. 60. — d. Herbergen zur Heimat: Auguststr. 81/82, Fennstr. 4, Koppenstr. 5 u. Oranienstr. 105. — d. Vereins z. Besserung der Strafgefang., Grunerstr. — d. im Adressenwesen Beschäftigten, Engel-Ufer 15. — für Bäcker, Köpenickerstr. 93/94. — f. Bandagisten, Strassburgerstr. 27 — f. Barbiere, Friseure, Rosenthalerstr. 57. — f. Bildhauer, Engel-Ufer 15. — f. Brauer, Neue Friedrichstr. 9. — f. Buchbinder, Oranienstr. 105. — f. Buch-, Papier- und Ledergalanteriew.-Industrie, Engel-Ufer 15. — f. Buchdrucker: (Bund), Friedrichstr. 239; (Gutenberg-Bund) Lindenstr. 72. — f. Buchdrucker und Schriftgiesser (Verbändl.), Ritterstr. 88. — f. Buchdruckerei-Hilfsarbeiter, Holzmarktstr. 13. — f. Buchhändler, Dieffenbachstr. 17. — f. Conditoren, Veteranenstr. 8. — f. Correctoren, Hagelsbergerstr. 22. — f. Drogisten, Prenzlauer Allee 222. — f. Droschkenkutscher, Schützenstr. 58. — f. Elektro-Monteure etc., Brunnenstr. 188. — d. Fuhrherren-Innung, Köpenickerstr. 54. — d. Personen-Lohn-Fuhrwerksinnung, An d. Stadtbahn, Bogen 110. — f. Gärtner, Metzerstr. 3. — f. Gasthofsgehilfen, Kl. Kirchgasse 2/3. — f. Gastwirts- und Hôtelpersonal, Markgrafenstr. 88. — f. Handelshilfsarbeiter, Engel-Ufer 15. — f. Haus- und Geschäftsdiener, Alte Leipzigerstr. 1. — d. Berl. Holzindustriellen, Alexanderstr. 31. — f. Hôtelhausdiener, Dorotheenstr. 93. — f. Kellner (Gastwirte-Innung), Markgrafenstr. 88; (Ver. Berliner Gastwirte), Neue Jacobstr. 13; (Kellner-Bund), Am Weidendamm 1; (Kellner-Verein), Gontardstr. 4. — f. Klempner, Dresdenerstr. 111. — f. Köche: (Club), Krausenstr. 16; (Internat. Verband), Jägerstr. 73; (Gasterea), Prinz Albrechtstr. 2. — f. Lithographen u. Steindrucker, Engel-Ufer 15. — f. Maler, An der Stadtbahn, Bog. 102. — f. Maschinisten u. Heizer, Zeughofstr. 4 u. Neue Hochstr. 38. — f. Maurer, Engel-Ufer 15. — f. Mechaniker, Potsdamerstr. 41a. — f. Metallarbeiter, Engel-Ufer 15. — f. Metall-Industrielle, Gartenstr. 160. — d. Berl. Metallwaren-Fabrikanten, Dresdenerstr. 111. — f. Photographen, Manteuffelstr. 95. — f. Perückenmacher, Genthinerstr. 42. — f. Pianofortearbeiter, Adalbertstr. 81. — f. Schlosser, An der Stadtbahn, Bog. 102. — f. Schneider, Engel-Ufer 15. — f. Stahl-Instrumentenmacher, Culmstr. 30. — f. Tapezierer, Beuthstr. 21. — f. Töpfer, Neue Friedrichstr. 20. — f. Uhrmacher, Köpenickerstr. 8b. — f. Weinküfer u. Kellerarb., Schützenstr. 38. — f. Zimmerleute, Engel-Ufer 15.

Arbeitsnachweis, Städt., Charlottenburg, Kirchstr. 4. — Rixdorf, Steinmetzstr. 3 — Schöneberg, Kaiser Wilhelmpl. 3.

Archäologisches Institut, Corneliusstr. 2.

Architektenhaus des Architekten-Vereins, Wilhelmstr. 92/93.

Architektur-Museum, siehe Museen.

Archiv: Königl. Haus-, Charlottenburg, Spandauerstr. 1. **Geh. Staats-,** Klosterstr. 76. **Staats-,** Leipziger Platz 11. **Städt.,** Rathaus.

Arcona-Platz N 28 (K. 4), nahe Brunnenstr., von Wolliner- bis Ruppinerstr. No. 1—8.

Brunnenstr. 28.
Arzt: In No. 5.
Apoth.: In No. 5, Anklamerstr. 39.
Kirchsp.: Zionsk.
Standes-A.: Zehdenickerstr. 17/18.
Weiteres wie Ruppinerstr.

Strassenb. siehe Swinemünderstr.

Armee-Inspektion I, Bureau: Wilsnackerstr. 49.

Armee-Korps III, Generalkommando, Genthinerstr. 2.

Armen-Direktion, Mühlendamm 1; Abt. für Waisenverwaltung, Alte Jacobstr. 33; Armen-Amt XII, Thurmstr. 30, XIII, Müllerstr. 7.

Armen-Kommission d. jüdisch. Gemeinde, Gr. Präsidentenstr. 3.

Armen-Speisungsanstalten: Central-Bureau: Rathaus; Kasse: Wallner-Theaterstr. 37. 1) Ackerstr. 134. 2) Annenstr. 20. 3) Kl. Auguststr. 11. 4) Frankft. Allee 110. 5) Georgenkirchstr. 64. 6) Grünauerstr. 11. 7) Langestr. 41. 8) Liebenwalderstr. 53. 9) Rheinsbergerstr. 15. 10) Saarbrückerstr. 33. 11) Schulstr. 7. 12) Stettinerstr. 45. 13) Stromstr. 43. 14) Teltowerstr. 34. 15) Wasserthorstr. 32.

Arminius-Platz, Am, NW 21 (F. 5), Moabit, zwischen Thurm- u. Bugenhagenstr.

Bremerstr. 62.
Weiteres wie Bremerstr.
Oeffentliche Anstalten etc.: Markthalle.

Strassenb. u. *Omn.* siehe Thurmstr.

Arndtstrasse SW 29 (J. 10), nahe Belle-Alliancestr., von Heim- bis Nostizstr. No. 1 —22 u. 23—44.

Kreuzbergstr. 1; Bergmannstr. 28.
Heimstr. 8.
Apoth.: Bergmannstr. 23.
Weiteres wie Nostizstr.

Strassenb. siehe Nostizstr. u. Belle-Alliancestr.

Arndtstrasse, Steglitz (D. 12), nahe Botanischer Garten (Dahlem), von Grunewald- bis Schildhornstr. No. 1—35. **Weiteres** siehe Steglitz.

Artillerie-Depot, Kruppstr. 1. — **Prüfungs-Kommission,** Kaiser-Allee 125/129. — **u. Ingenieurschule,** Charlottenburg, Hardenbergstr. 32 u. Fasanenstr. 112. (Abbildg. siehe dort.)

Artilleriestrasse N 24 (J. 5), nahe Oranienburger Thor, von Elsasserstr. bis Eberts-Brücke. No. 1—18 u. 19—35.

Linienstr. 128/129; Eberts-Brücke.
Johannisstr. 11.
Kirchsp.: Joh. Evangelistk.
Arzt: In No. 20 u. 25.
Apoth.: Elsasserstr. 54; Oranienburgerstr. 37.
Oeffentl. Anstalten etc.: No. 7 Steuer-Annahmest.; No. 20 Frauenklinik. [str.
Weiteres wie Oranienburger-

Strassenb.: (a) Mittelstr. — Pankow. *Omn.:* (4) Stettiner Bhf. — Kreuzberg. *Siehe auch* Elsasserstr., Oranienburgerstr. und Weidendamm.

Arzt: Siehe die Angabe **Arzt:** bei den Strassen.

Aerztekammer für die Provinz Brandenburg und den Stadtkreis Berlin, Bureau: An der Stadtbahn 37.

Askanischer Platz SW 46 (H. 8), am Anhalter Bhf. (siehe dort). No. 1—7.

Askanischerpl.; Schönebergerstr. 20/21.
Königgrätzerstr. 62.
(SW 46) TR Halleschestr. 10/11; — T Bahnhofstr. 2a/3.
Arzt: In No. 4.
Wilhelmstr. 10.
(PP) u. Askanischerpl. u. Anhalter Bhf.
Apoth.: Königgrätzerstr. 52; Bernburgerstr. 3.
Notar: Königgrätzerstr. 28.
Kirchsp.: Lukask.
Standes-A.: Kleinbeerenstr. 2.
Stempelverth.: Königgrätzerstr. 17.
Oeffentl. Anstalten etc.: No. 5 Anhalter Bhf.

Strassenb. u. *Omn.* siehe Königgrätzerstr. u. Schönebergerstr.

Askanisches Gymnasium, Halleschestr. 24/26.

Astronomisches Recheninstitut, Lindenstr. 91.

Asyl für obdachlose Männer, Wiesenstr. 55/59; für Frauen, Füsilierstr. 5; für Familien, Fröbelstr.; für durchreisende Polen, Holzmarktstr. 37.

Asyl des deutschen Tierschutzvereins, Lankwitz, Dessauerstr. 21/23.

Atzpodienstrasse, Lichtenberg, nahe Bhf. Lichtenberg-Friedrichsfelde, Seitenstr. der Frankfurter Chaussee. No. 1—4 u. 45—49.
Weiteres siehe Lichtenberg. *Strassenb.* siehe Frankfurter Chaussee.

Auerbach'sche Waisenanstalt für jüd. Knab. u. Mädch., Schönhauser Allee 162.

Auerbachstrasse, Grunewald (A. 9), nahe Bhf. Grunewald, von Fontanestr. bis Kronprinzessinnen-Weg. **Weiteres** siehe Grunewald.

Auferstehungskirche (N. 6), Friedenstr. 86/87 (Abbildung siehe dort), Küsterei: Weidenweg 8, Begräbnispl. m. Leichenhalle: Weissensee a. d. Strasse nach Wilhelmsberg.

Aufsichtsamt für Privat-Versicherungsanstalten, Charlottenburg, Grolmanstr. 42/43.

Augsburgerstrasse W 50 (E. 8), No. 1—65 u. 73—100 Charlottenbg., No. 67—72 Schönebg., No. 66 Wilmersdorf. Parallelstr. der Tauenzienstr. No. 1—49 u. 50—100, von Eisenacher- bis Joachimsthalerstr.

Vor No. 25; Kurfürstendamm 227; Joachimsthalerstr. 31; Rankestr. 10; Bayreutherstr. 19b; Kalckreuthstr. 8; Eisenacherstr. 110 u. Nollendorfpl.

Für No. 1—22 u. 78—100 Bayreutherstr. 13; No. 23—65 u. 73—77 Marburgerstr. 2; No. 67—72 Neue Winterfeldtstr. 20; No. 66 Ludwigskirchstr. 2.

(W 50) TR Marburgerstr. 12; — TR Landgrafenstr. 2; T Genthinerstr. 37.

Kurfürstendamm 9; Nollendorfstr. 28.

(PP) u. Kurfürstendamm Ecke Joachimsthalerstr. u. Lützowpl.

Querstr. der Augsburgerstr.

Eisenacherstr.			
1		100	
Kalck-	3	98	reuthstr.
Luther-	8	93	Strasse
Untergr. Bhf.		Gasanstalt	
Bay-	18	81	reutherstr.
Ans-	23	77	bacherstr.
Wittenbg.-Pl.			
Passauer	26	72	Strasse
		69	Würzburgerstr.
Nürnber-	35	65	gerstr.
Marburger- str.	39		
Ranke-	44	53	Strasse
	49	50	
Joachimsthalerstr.			

Arzt: In No. 22, 28/29, 40, 42, 46, 63, 64, 72, 73/74, 80, 98.

Apoth.: Tauenzienstr. 1 u. 13a; Kleiststr. 34; Mart. Lutherstr. 85.

Notar: Tauenzienstr. 10; Motzstr. 10; Maassenstr. 14; Uhlandstr. 159/160.

Standes-A.: Für No. 1—64 u. 73—100 Rankestr. 10; No. 65 Brandenburgischestr. 2; No. 66—72 Kais. Wilhelmpl. 3.

Stempelverth.: Kurfürstenstr. 108; Joachimsthalerstr. 5 u. 43.

Kirchsp.: Für No. 1—6 u. 95—100 Zwölf Apostelk.; No. 7—94 Kaiser Wilhelm-Gedächtnisk.

Strassenb.: **(54)** Savignypl.—Schönhauser Thor; **(78)** Wilmersdorf—Königsbergerstr.; **(66)** Halensee—Lichtenberg; **(67)** Wilmersdorf—Central-Viehhof. *Siehe auch* Kurfürstendamm, Joachimsthalerstr., Rankestr., Nollendorfpl. u. Tauenzienstr.

Augusta-Brücke W (H. 8), im Laufe d. Linkstr. über d. Spree, verbindet Königin Augustastr. und Schöneberger Ufer.

Augustahaus, Schwesternhaus für private u. allgemeine Krankenpflege, Bülowstr. 7.

Augusta-Hospital, Scharnhorststr., am Invalidenpark; Verpflegungssätze: 1. Kl. 9,00 ℳ, 2. Kl. 5,00 ℳ, 3. Kl. 2,50 ℳ, f. Kinder 1,50 ℳ. Besuchszeit Mittwoch, Sonnabend u. Sonntag 2—4. Poliklinik f. innerl. Kranke 10—11, f. äusserl. Kranke 12—2.

Augusta-Platz, Gross-Lichterfelde, nahe Garde-Schützen-Kaserne. No. 1—8. **Weiteres** siehe Lichterfelde.

Augusta-Schule u. Lehrerinnenseminar, Kgl., Kleinbeerenstr. 16/19.

Augustastrasse, Lichtenberg, nahe Bahnhof Lichtenberg-Friedrichsfelde, von der Ostbahn bis Grenzstr. No. 1—3. **Weiteres** siehe Lichtenberg.

Augustastrasse, Gross-Lichterfelde, nahe Garde-Schützen-Kaserne, von Chausseestr. bis Augustapl. No. 1—27 u. 28—40.

Arzt: In No. 21. *Strassenb.* siehe Chausseestr. **Weiteres** siehe Lichterfelde.

Augustastrasse, Wilmersdorf (D. 10), am Rathaus, von Berlinerstr. bis zur Ringbahn. No. 1—18 u. 59—74 (No. 19—58 unbebaut).

u. Sigmaringenstr. 1 (Feuerwehr-Dep.)

TF Berlinerstr. 34 Ecke Uhlandstr.

(PP) Wilhelms-Aue an der Uhlandstr.

Weiteres siehe Wilmersdorf. *Strassenb.* siehe Berlinerstr.

Augustenburger Platz N 39 (F. 3), nahe Jungfernhaide, an der Amrumer-, Föhrer-, Torf- und Triftstr. (Unbebaut.)

Auguste Viktoria-Allee, Reinickendorf-Ost (E. 1), nahe Bhf. Eichbornstr., von Berliner- bis Klixstr. No. 1—64 u. 65—125.

Oeffentl. Anstalten etc.: An der Hechelstr. Segenskirche; No. 17 Neubau des evang. Kinderheims. **Weiteres** siehe Reinickendorf.

Auguste Viktoria-Krankenhaus, Neu-Weissensee, Schönstr. 71/73.

Auguste Viktoria-Platz W 50 Charlottenburg (E. 8), an der Kaiser Wilhelm-Gedächtniskirche.

Auguste Viktoriastrasse, Schmargendorf (B. 10), nahe Bhf. Halensee, von Friedrichsruherstr. bis Berkaerpl. No. 1—3 u. unbebaut.

Breitestr. 3 (Depot); Halensee (Humboldtstr. 38).

TF Ringbahnstr. 123 Halensee.

Strassenb. s. Königs-Allee. **Weiteres** s. Schmargendorf.

Auguststrasse siehe nächste Seite.

Auguststrasse, Kl., C 22 (K. 5), von Linien- bis Auguststr. No. 1—7a u. 8—14a.

Rosenthalerstr. 3, Eingang Linienstr. 202a.

(C 22) TRF Rosenthalerstr. 56; — TElsasserstr. 72.

(PP) u. Koppenpl.

Kirchsp.: Sophienk.

Standes-A.: Krausnickstr. 20.

Oeffentl. Anstalten etc.: No. 11 Armen-Speise-Anstalt.

Weiteres, sowie *Strassenb.* u. *Omn.* siehe Auguststr.

Auguststrasse N u. **C** (J. 5), nahe Oranienburger Thor, von Oranienburger- bis Kl. Rosenthalerstr. No. 1—41a u. 42—93.

Linienstr. 128/129; Koppenpl.; Lothringerstr. 51. Für No. 1—25 u. 66—93 Johannisstr. 11, No. 26—32 u. 33—65 Rosenthalerstr. 3, No. 32a Gr. Hamburgerstr. 13/14. Für No. 1—27 u. 60—93 (N 24) TRF Oranienburgerstr. 35/36, No. 28—59 (C 2.) TRF Rosenthalerstr. 56; — T Elsasserstr. 72. In No. 14/16; Ziegelstr. 5/6; Gr. Hamburgerstr. 10/11; Kastanien-Allee 58. (PP) u. Oranienburger Thor; Koppenpl.; Rosenthaler Thor.

Arzt: In No. 24, 38, 55, 91.

Apoth.: In No. 60; Elsasserstr. 54; Rosenthalerstr. 61.

Notar: Oranienburgerstr. 48/49 und 69; Artilleriestr. 13; Brunnenstr. 182.

Kirchsp.: Für No. 1—25 *Omn.:* (25) Oranienpl.—Stettiner Bhf. *Strassenb.* und *Omn.* siehe auch Oranienburgerstr., Artilleriestr., Gr. Hamburgerstr., Gipsstr. und Rosenthalerstr.

Querstr. der Auguststr.

Oranienburgerstr.			
	1	93	
			St. Joh. Evang. K.
Artillerie-	9	76	Strasse
		63	Kl. Hamburgerstr.
Gr. Hamburgerstr.	28	58	Koppenpl.
Gipsstr.	30	53	Kl. Auguststr.
Joachim-	34	49a	Strasse
Rosentha-	41a	43	lerstrasse
		42	

Kl. Rosenthalerstr.

und 77—93 Joh. Evangelistk.; No. 26—76 Sophienk.

Standes-A.: Krausnickstr. 20.

Stempelverth.: Friedrichstr. 114; Hackescher Markt 2.

Oeffentl. Anstalten etc.: No. 14 Jüd. Krankenhaus; No. 21 Real-, Fach- und Fortbild.-Schule; No. 67/68 Gemeindeschule u. Fortbild.-Schule f. Mädchen, Volks-Biblioth., Relig.-Schule „Ahawas Scholaum"; No. 81 Herberge zur Heimat, Arbeitsnachw. f. Handw. u. Arbeiter; No. 86 Diakoniss.-Station; No. 90 St. Joh. Evangelistk.



St. Joh. Evangelistkirche, 1898—1900 erbaut von Baurat Schwechten.

Auguststrasse, Kl. siehe vorhergehende Seite.

Auguststrasse, Gr.-Lichterfelde, nahe Bhf. Ost; von Brauer- bis Langestr. No. 1—14 u. 15—19. **Weiteres** siehe Lichterfelde.

Strassenb. siehe Jungfernstieg und Bismarckstr.

Auskunftsbureau der Reichs- u. Staatsbahn-Verwaltung, Bhf. Alexander-Platz 8—3.

Auskunftsstelle, Amtl., überReiseverkehr: im Bhf. Friedrichstr. (siehe auch Reisebureau, Amtliches). Für Auswanderer, Schellingstr. 4.

Ausstellungen, siehe Gemälde-Ausstellungen.

Ausstellungshaus der Berliner Secession, Charlottenburg, Kantstr. 12.

Ausstellungs-Park, Alt-Moabit 4/10 u. Invalidenstr. 57/62. Bild siehe Invalidenstr.

Auswärtiges Amt, Wilhelmstr. 75/76; Kolonialabteilung, Wilhelmstr. 62.

Babelsbergerstrasse, Wilmersdorf (E. 10), nahe Bahnhof Friedenau-Wilmersdorf, von Berliner- bis Erfurterstr.

Prinz-Regentenstr. 54; Berlinerstr. 157. Brandenburgischestr. 2 (Rathaus). (PP) Wilhelms-Aue an der Uhlandstr.

Oeffentl. Anstalten etc.: No. 16 Tiefb.-Berufsgenossensch.

Weiteres siehe Wilmersdorf. *Strassenb.* siehe Kaiser-Allee und Berlinerstr.

Bachstrasse NW 23 (F. 6), am Bahnhof Thiergarten, parallel der Stadtbahn, von Siegmundshof bis Cuxhavenerstr. No. 1—13 und Stadtbahnbogen 460—490.

Arzt: In No. 12.

Weiteres wie Siegmundshof.

Strassenb. siehe Berlinerstr. (Charlottenburg).

Bad-Brücke N (H. 2), im Laufe der Badstr. über die Panke. Siehe Badstr.

Bade-Anstalten: C. Alexanderpl. 3, Seydelstr. 2, An der Stadtbahn 50; **W.** Culmstr. 20a, Krausenstr. 1, Königgrätzerstr. 19 (Verein der Wasserfreunde), Leipzigerstr. 23, Lützowstr. 74; **NW.** Friedrichstr. 102 (Schwimmbassin), Unt. d. Linden 39, Luisenstr. 65, Paulstr. 6, Stephanstr. 40; **N.** Ackerstr. 132, Anklamerstr. 34, Badstr. 35/36, Brunnenstr. 120, Dunckerstr. 14, Friedrichstr. 122 u. 131c, Kesselstr. 17, Reinickendorferstr. 2a, Schönhauser Allee 28; **NO.** Landsbergerstr. 107; **O.** Frankfurter Allee 197, Gr. Frankfurterstr. 136, Langestr. 110, Marsiliusstr. 9, Pintschstr. 16; **SO.** Köpenickerstr. 60/61, Skalitzerstr. 40, Wienerstr. 17 u. 65; **S.** Dresdenerstr. 52/53, Luisen-Ufer 12, Oranienstr. 44, Stallschreiberstr. 58, Urbanstr. 179; **SW.** Friedrichstr. 8, Gneisenaustr. 3, Neuenburgerstr. 15, Wartenburgstr. 26, Zossenerstr. 34. **Charlottenburg:** Berlinerstr. 109 u. 116, Kaiser Friedrichstr. 51, Spandauerstr. 31, Wilmersdorferstr. 38 u. 78. **Rixdorf:** Canner Chaussee, Hohenzollernpl. 9. **Schöneberg:** Hauptstr. 25. **Boxhagen-Rummelsburg:** Prinz Albertstr. 6. **Grunewald:** Königs-Allee 5a. **Gr.-Lichterfelde:** Sternstr. 10/11, Baekestr. **Tegel:** Hauptstr. 21. **Neu-Weissensee:** Königs-Chaussee 47c, Sedanstr. 53. **Wilmersdorf:** Wilhelms-Aue 33. — **Volks-:** A. d. Schillings-Brücke, Thurmstr. 85a, Bärwaldstr. 64, Dennewitzstr. 24a, Oderbergerstr. 57/59. **Charlottenburg:** Krummestr. 10. — **Fluss-** (Nur für männl. Personen): A. d. Jungfern-Brücke,

a. d. Moabiter Brücke, am Nordhafen, a. d. Fennstr.; (nur für weibl. Personen): am Nordhafen bei der Eisenbahn-Brücke; (für beide Geschl.): vor Cuvrystr., Mühlenstr. 50, a. d. Schillings-Brücke, a. d. Waisen-Brücke, a. d. Lessing Brücke, a. d. Eberts-Brücke, A. d. Stralauer Brücke 2, Stralauer Allee 5; im Engelbecken; Köpenickerstr. 11, Vor dem Schlesischen Thor 2, Ratiborstr. 14b. **Charlottenburg**: Sophie Charlottenstr. (Lietzensee). **Stralau**: Tunnelstr. 28. **Tegel**: Uferstr. 7, **Treptow**: a. d. Spree (Pfützner). **Weissensee**: Berlinerstr. 150. **Wilmersdorf**: Hildegardstr. 12.

Badenschestrasse, Wilmersdorf (E. 10), nahe Wilhelms-Aue, von Babelsberger- bis Berlinerstr. No. 1—37. **Weiteres** siehe Wilmersdorf. *Strassenb.* siehe Berlinerstr. u. Kaiser-Allee.

Badstrasse N 20 (H. 2), Fortsetzung der Brunnenstr.; von der Ringbahn bis Koloniestr. No. 1—41 u. 41a—67.

Vor No. 8; Pankstr. 18; Prinzen - Allee Ecke Christianiastr.; Uferstr. 1.

Für No. 1—24 u. 53—67 Grünthalerstr. 11; No. 25—52 Exerzierstr. 20.

(N 20) TRF Stettinerstr. 55.

In No. 67.

Bahnhf. Gesundbrunnen; Ecke Hochstr.; Kolonie- Ecke Schwedenstr.

Bhf. Gesundbrunnen.

Querstr. d. Badstr.

Gesundbr. — Ringbahn

Behmstr. 8a — Humboldth.

Markthalle

Grünthaler- str. 14 — 67 Hochstr.

Stettinerst. 18

Prinz. Allee 26 — 51 Pankstr.

Paulsk.

46 Buttmann- str.

42 Gropiusstr

Bad-Brücke

Koloniestr. 41 | 41a Uferstr.

Arzt: In No. 13, 17, 18, 26, 28, 41, 47, 54, 61, 63, 67.

Apoth.: In No. 11; Koloniestr. 1; Pankstr. 45c; Prinzen-Allee 63.

Notar: Prinzen-Allee 87.

Kirchsp.: Paulsk.

Standes-A.: In No. 22.

Stempelverth.: In No. 28.

Oeffentl. Anstalten etc.: No. 1/4 Bhf. Gesundbrunnen; No. 10 Markthalle (z. Z. unben.); No. 22 Städt. Realschule, Steuer-Annahmestelle, Standesamt; No. 28 Sparkass.-Annahmest.; No. 50/51 Paulsk.

Strassenb. (38) Gesundbrunnen—Kreuzberg; (35) Reinickendorf—Kreuzberg; (36) Bhf. Schönholz — Kreuzberg; (39) Gesundbrunnen — Marheinekeplatz; (a) Pankow—Mittelstr. *Siehe auch* Pankstr.

Bahnhöfe: 1. **Stadtbahnhöfe** siehe unter Stadtbahn, sowie Nordring u. Südring. 2. **Fernbahnhöfe** siehe Alexander-Platz, Anhalter Bhf., Charlottenburg, Friedrichstr., Görlitzer Bhf., Lehrter Bhf., Potsdamer Bhf., Schlesischer Bhf., Stettiner Bhf., Zoologischer Garten. 3. **Vorortbahnhöfe** siehe Baumschulenweg, Eichkamp, Friedenau, Kietz-Rummelsburg, Lichtenberg-Friedrichsfelde, Gr.-Lichterfelde, Pankow, Pankow-Schönhausen, Reinickendorf (Dorf), Reinickendorf (Rosenthal), Schönholz-Reinickendorf, Steglitz, Tegel, Yorkstrasse. 4. **Güterbahnhöfe** siehe diese. 5. **Hochbahnhöfe** siehe unter Hochbahn.

Bahnhofstrasse SW 46 (H. 8), von Schönebergerstr. bis Anhalter Bhf. No. 1—2a u. 3—5. **Weiteres** wie Schönebergerstr.

Bahnhofstrasse, Grunewald (B. 8), nahe Bahnhof und Trabenerstr. **Weiteres** siehe Grunewald.

Bahnhofstrasse, Lichtenberg, am Bhf. Lichtenberg-Friedrichsfelde, von Frankfurter Chaussee bis Eitelstr. No. 1—4.

TF Berlinerstr. 88 (Friedrichsfelde).

(PP) u. Bhf. Lichtenbg.-Friedrichsf.

Weiteres siehe Lichtenberg.

Strassenb. siehe Frankfurter Chaussee.

Bahnhofstrasse, Gr.-Lichterfelde, am Bhf.-Ost von Jungfernstieg bis Berlinerstr. No. 1—19 u. 29—41.

(PP) u. Bhf. Gr.-Lichterfelde-Ost.

TF Bismarckstr. 3.

Arzt: In No. 11, 30, 41.

Apoth.: In No. 40.

Strassenb. siehe Jungfernstieg. **Weiteres** siehe Lichterfelde.

Bahnhofstrasse, Schöneberg (F. 11), am Wannseebhf. Friedenau, von Sponholz- bis Wielandstr. No. 1—4.

Cranach- Ecke Begasstr.; Hedwigstr. 11.

TF Rheinstr. 4 (Friedenau).

(PP) u. Wannseebhf. Friedenau.

Strassenb. siehe Friedenauerstr. (Friedenau). **Weiteres** siehe Schöneberg.

Bahnhofstrasse, Hohen-Schönhausen (P 1), nahe Orankesee, von Berliner- bis Oberseestr. Strassenbahnhof. **Weiteres** siehe Schönhausen.

Bahnhofstrasse, Tegel, am Bhf. Tegel. **Weiteres** siehe Tegel.

Bahnhof Westend, Am, Charlottenburg (B. 6), von Sophie Charlottenstr. bis Bhf. Westend bis Spandauer Berg. No. 1, 2 u. 3—5.

Sophie Charlottenstr. 31 u. 96; Spandauerstr. 22.

Sophie Charlottenstr. 21.

Schlossstr. 24/25; TF Spandauer Berg 18.

Wilmersdorferstr. 9.

(PP) u. Im Bahnhof; Friedr.-Karlpl.

Weiteres siehe Charlottenburg.

Strassenb. siehe Spandauerstr.

Bahnstrasse, Gr.-Lichterfelde, am Bhf.-West von Drake- bis Ringstr. No. 1—24 u. 25—57.

(PP) u. Bhf. Gr.-Lichterfelde-West. | TF Steglitzerstr. 37. | **Weiteres** siehe Lichterfelde.

Strassenb. siehe Sternstr.

Bahnstrasse, Schöneberg (G. 10), am Bhf. Gross-Görschenstr., von Colonnen- bis Gross-Görschenstr. No. 1—22a u. 23—48.

Vor No. 24 u. 37; Kaiser Wilhelmpl. 2.
Hauptstr. 139.
TRF Herbertstr. 1/3; — Hauptstr. 5/6.
In No. 45.
(PP) u. Bhf. Schöneberg u. Bhf. Gr.-Görschenstr.
Arzt: In No. 1/2, 22, 44.
Apoth.: Göbenstr. 12, Hauptstr. 141.
Oeffentl. Anstalten etc.: No. 18 Heils-Armee, Kinderheim.
Weiteres siehe Schöneberg.

Strassenb.: (40) Schönebg.—Vinetapl.; (E) Steglitz—Potsdamerpl.; (III) General Papestr.—Potsdamerstr. *Strassenb.* u. *Omn.* siehe auch Gr.-Görschenstr. u. Hauptstr.

Bahnstrasse, Steglitz, am Wannseebhf., von Birkbusch- bis Schützenstr. No. 1—8.

(PP) u. Wannseebhf. | **Weiteres** siehe Steglitz. | *Strassenb.* siehe Schlossstr.

Bahnstrasse, Südende, am Bahnhof, von Steglitzer- bis Dahlemerstr. No. 1—12 u. 13—24. **Weiteres** siehe Südende. *Strassenb.* siehe Steglitzerstr.

Baekestrasse, Gross-Lichterfelde, nahe Schlosspark, von Berliner- bis Chausseestr. No. 22—26 u. unbebaut.

TF Bismarckstr. 3. | **Oeffentl. Anstalten etc.:** No. 25 Kaiser Friedrich-Bad. | **Weiteres** siehe Lichterfelde.

Strassenb. siehe Chausseestr.

Balten-Platz O 34 (O. 6), nahe Central-Viehhof, am Weidenweg, Schnittpunkt mit Thaer- u. Petersburgerstr. **Weiteres** wie Weidenweg.

Strassenb. (65) Moritzpl.—Central-Viehhof; (66) Spittelmarkt—Halensee; (67) Central-Viehhof—Wilmersdorf; (e) Warschauer-Brücke—Central-Viehhof.

Bambergerstrasse W 50, Schöneberg (F. 9), nahe Victoria Luise-Platz, von Regensburger- bis Geisbergstr. No. 1—7 u. 42—48 u. unbebaut.

Neue Winterfeldtstr. 20. | (W 50) TR Marburgerstr. 12. | **Arzt:** In No. 6 u. 48. **Weiteres** wie Geisbergstr.

Strasseub. siehe Lutherstr., Motzstr. u. Nürnbergerstr.

Bandelstrasse NW 21 (F. 5), am Krankenhaus Moabit, von Thurm- bis Birkenstr. No. 1—20a u. 21—46.

Birkenstr. 6.
(NW21) TRF Thurmstr. 23; —TR Perlebergerstr. 53.
Arzt: In No. 20a.
Apoth.: Thurmstr. 16; Birkenstr. 6.
Standes-A.: Für No. 1—45 Wilhelmshavenerstr. 4/5; No. 46 Alt-Moabit 120.
Kirchsp.: Johannisk.
Oeffentl. Anstalten etc.: No. 17 Koch- u. Haushaltgs.-Schule; No. 21 Königl. Baupolizei-Inspekt.

Weiteres wie Birkenstr. *Strassenb.* u. *Omn.* siehe Birkenstr. u. Thurmstr.

Baptisten-Gemeinden, Schmidstr. 17, Gubenerstr. 11, Wattstr. 17/18, Emdenerstr. 15, Charlottenburg: Schillerstr. 41, Steglitz: Albrechtstr. 17.

Barbarossastrasse W 30, Schöneberg (F. 9), nahe Grunewaldstr., von Gleditsch- bis Martin Lutherstr. No. 1—10 u. 74a—81. (No. 11—73 unbebaut).

Goltzstr. 52.
Wartburgstr. 24.
(W 30) TR Gleditschstr. 47.
Nollendorfstr. 28; Bahnstr. 45.
(PP) Ecke Grunewald- u. Akazienstr.; Winterfeldtpl.
Arzt: In No. 3.
Apoth.: Goltzstr. 23; Grunewaldstr. 12.
Notar: Motzstr. 23; Maassenstr. 14; Potsdamerstr. 78.
Standes-A.: Kais. Wilhelmpl. 3.
Stempelverth.: Potsdamerstr. 87; Hauptstr. 136.
Oeffentl. Anstalten etc.: No. 74 u. 77 Poliklinik; No. 74a Pestalozzi-Fröbelhaus u. Viktoriaheim.

Strassenb. siehe Goltzstr. u. Grunewaldstr.

Bardelebenstrasse NO 18 (N. 5), am Friedrichshain, von Werneuchener- bis Kniprodestr. No. 1—3 u. 4—6. **Weiteres** wie Kniprodestr.

Strassenb. siehe Landsberger Allee u. Greifswalderstr.

Bären-Brücke, volkstümliche Bezeichnung der Moabiter Brücke.

Barfusstrasse N 65 (F. 2), nahe Jungfernhaide, von Müller- bis Holländerstr. Unbebaut u. Kirchhöfe der Golgatha-, Gnaden- u. Joh. Evangelist-Gemeinde.

Strassenb. siehe Müllerstr.

Barnimstrasse siehe nächste Seite.

Barstrasse, Wilmersdorf (D. 10), nahe Bhf. Schmargendorf, von Mecklenburgische- bis Westfälischestr. (Unbebaut).

Bartelstrasse C 25 (L. 5), nahe Prenzlauer Thor, von Linien- bis Hirtenstr. No. 1—8 u. 8a—15.

Kirchsp.: Bartholomäusk. | **Standes-A.:** Krausnickstr. 20. | **Weiteres** wie Hirtenstr.

Strassenb. siehe Prenzlauerstr. u. Alte Schönhauserstr.

Barnimstrasse NO (M. 5), nahe Friedrichshain, von Landsberger- bis Neue Königstr. No. 1—26 u. 27—50.

Büschingpl., Königs-Thor.
Für No. 1—10 u. 41a—50 Büschingstr. 20; No. 11—41 Neue Königstr. 91.
Für No. 1—10 u. 42—50 (NO 18) TRF Landsbergerstr. 93; No. 11—41a (NO 43) TR Neue Königstr. 70.
Keibelstr. 23; Krankenhaus Friedrichshain.
PP Königsthor; Büschingpl.
Büschingpl.

Querstr. der Barnimstr.

Landsbergerstr.			
	1	50	
Büsching- Gefängnis	6	47	Strasse
Wein-	11	41a	Strasse
		39	Fliederstr.
Georgen-	20	33	kirchstr.
	26	27	
		Neue Königstr.	

Arzt: In No. 22.
Apoth.: In No. 33; Büschingstr. 15; Landsbergerstr. 3.
Notar: Landsbergerstr. 14; Alexanderstr. 41.
Kirchsp.: Für No. 1—5 u. 48 bis 50 Auferstehungsk.; No. 6—47 Bartholomäuskirche.
Standes-A.: Georgenkirchstr. 2.
Stempelverth.: Alexanderstr. 45; Landsbergerstr. 100.
Oeffentl. Anstalten etc.: No. 10 Weibergefängnis.

Strassenb. siehe Neue Königstr. u. Landsbergerstr.

Barstrasse, Wilmersdorf und alphabetische Folge siehe vorhergehende Seite.

Bartholomäuskirche (M. 5), Neue Königstr. 95 Küsterei: Greifswalderstr. 226. Begräbnispl., Weissensee, Falkenberger Chaussee.

Bartholomäuskirche, An der, NO 43 (M. 5), nahe Friedrichshain, von Neue König- bis Georgenkirchstr. No. 1—2.

Immanuelkirchstr. 14.
Kirchsp.: Bartholomäusk.
Weiteres wie Georgenkirchstr.

Barutherstrasse SW 29 (J. 9), nahe Blücherpl., von Belle-Alliance- bis Zossenerstr. No. 1—22 u. Begräbnispl.

Teltowerstr. 16.
Oeffentl. Anstalten etc.: No. 20 Gemeindeschule für Mädchen; Begräbnisplätze der Jerusalems- u. d. Neuen K.
Weiteres wie Nostizstr. *Strassenb.* u. *Omn.* siehe Blücherstr. u. Belle-Alliancestr.

Baerwald-Brücke S (K. 9), im Laufe d. Baerwaldstr. über d. Landwehr-Kanal, verbindet Plan- mit Luisen-Ufer.

Baerwaldstrasse S 53 (K. 9), nahe Hasenhaide, von Plan-Ufer bis Bergmannstr. No. 1—16 u. 38—69.

Wilmsstr. 19; Bergmannstr. 28.
Gneisenaustr. 61.
(S 53) TRF Wilmsstr. 5; — Friesenstr. 22.
Krankenh. Am Urban; Belle-Alliancestr. 91; Gitschinerstr. 104.
PP Markthalle auf dem Marheinekepl.; Gneisenau- Ecke Schleiermacherstr.; Ecke Blücherstr.; Am Urban an d. Lade-Insel.

Querstr. d. Baerwaldstr.

Baerwald-Brücke			
Plan-	1	69	Ufer
Wilms-	6	67	Strasse
Urban-	12	62	Strasse
Blücher-	16	55	Strasse
Dragon.- Kas.			
Gneisenau-		44	Strasse
Reitplatz		38	
		Bergmannstr.	

Urban- Ecke Tempelherrenstr.; Markthalle auf d. Marheinekepl.
Arzt: In No. 60 u. 69.
Apoth.: Blücherstr. 53; Bergmannstr. 23; Gitschinerstr. 83.
Notar: Blücherstr. 9; Bergmannstr. 68.
Kirchsp.: Heiligkreuzk.
Standes-A.: Böckhstr. 9/10.
Stempelverth.: Blücherstr. 51.
Oeffentl. Anstalten etc.: No. 64 Städt. Volksbad.

Strassenb.: (35) Kreuzbg.—Reinickendf., (36) Kreuzbg.—Bhf. Schönholz, (37) Kreuzbg.—Brunnenstr. *Strassenb.* u. *Omn.* siehe auch Gitschinerstr., Blücherstr. u. Gneisenaustr.

Bau-Deputation, Städtische; Hochb.-Abtl. im Kaufhause Neu Kölln a. Märkischen Platz, Tiefb.-Abtl. im Rathaus.

Baugewerks-Berufsgenossenschaft, Grossbeerenstr. 60.

Baugewerkschule, Kurfürstenstr. 141.

Bauhofstrasse NW 7 (J. 6), nahe Kastanien-Wäldchen, von Kupfergraben bis Hegelpl. No. 1—9 u. 10—13.

(NW 7) TRF Dorotheenstr. 22.
Arzt: In No. 7.
Weiteres wie Kupfergraben.
Oeffentl. Anstalten etc.: No. 3—6 Wohnh. f. Schlosspers.

Strassenb. siehe Dorotheenstr.

Bau-Inspektionen, Königl. 1. Bülowstr. 13, 2. Wilhelmstr. 9, 3. Schlesischestr. 39/40, 4. Frankfurter Allee 116a, 5. Am Friedrichshain 11, 6. Schönhauser Allee 41, 7. Invalidenstr. 113, 8. Bandelstr. 21, 9. Chausseestr. 114, 10. Hirtenstr. 6, 11. Potsdamerstr. 74.

— — **Städt.** I. Breitestr. 22; Ia., II., IIa., IVa. Molkenmarkt 1; III. Klosterstr. 29; IIIa., IV. Stralauerstr. 3/6; V. Albrechtstr. 26; VI. Schönebergerstr. 20; VII. Stallschreiberstr. 54; VIII. Alexanderpl. 4; IX. Gartenpl. 4; X. Stephanstr. 2.

Baumschulenstrasse, Treptow (O. 12), am Bhf. Baumschulenweg, von Neue Krug-Allee bis Kaiserstr. No. 1—63 u. 64—96.

TF in No. 17. | (PP) u. Bhf. Baumschulenweg. | **Arzt:** In No. 11. | **Oeffentl. Anstalten etc.:** No. 8 Bhf. Baumschulenweg. | **Weiteres** siehe Treptow.

Strassenb. siehe Köpenicker Landstr. u. Treptower Chaussee.

Baumschulenweg (P. 12), Kolonie a. d. Koepenicker Landstr.; Vorortstation der Görlitzer Bahn. Gehört zum Gemeindebezirk Treptow.

Bautzenerstrasse W 57 (H. 9), nahe Bhf. Gr.-Görschenstr., von York- bis Gr.-Görschenstr. No. 1—9.

Steinmetzstr. 28. | **Standes-A.:** Kleinbeerenstr. 2. | **Weiteres** wie Gr.-Görschenstr.

Strassenb. u. *Omn.* siehe Yorkstr.

Bautzenerstrasse, Verlängerte, Schöneberg (H. 10), von Gross-Görschenstr. bis Colonnenstr. (Unbebaut).

Bayerschestrasse, Wilmersdorf (D. 9), nahe Ludwigskirchpl., von Westfälische- bis Pariserstr. (Unbebaut). **Weiteres** siehe Wilmersdorf.

Bayreutherstrasse W 62, Charlottenburg (F. 8), Querstr. der Kleistr., am Wittenbergpl., von Kurfürstenstr. bis Geisbergstr. No. 1—21 u. 22—45.

VorNo.19b; Tauenzienstr. 24; Kurfürstenstr. 110. | (PP) u. Wittenbergpl. | **Notar:** Tauenzienstr. 10; Motzstr. 23.

In No. 13. | **Arzt:** In No. 2, 6, 7, 11, 13, 27/28, 37 u. 45. | **Kirchsp.:** Kaiser Wilhelm-Gedächtnisk.

(W62) TR Landgrafenstr. 2; —T Nürnbergerstr. 69a. | **Apoth.:** Neue Winterfeldtstr. 43; Tauenzienstr. 1; Kurfürstenstr. 80. | **Standes-A.:** Rankestr. 10.

Kurfürstendamm 9. | **Stempelverth.:** Kurfürstenstr. 108.

Strassenb. u. *Omn.* siehe Kurfürstenstr., Kleiststr., Augsburgerstr.

Bayreutherstrasse, Neue W 50, Schöneberg (F. 9), Verlängerung der Bayreutherstr., von Victoria Luise-Platz bis Geisbergstr. No. 1—4 u. 5—8.

Neue Winterfeldtstr. 20. | **Standes-A.:** Kaiser Wilhelmpl. 3. | **Weiteres** wie Geisbergstr.

Strassenb. u. *Omn.* siehe Motzstr. u. Kleiststr.

Bechstein-Saal, Konzertsaal, Linkstr. 42.

Beckerstrasse, Schöneberg (F. 12), nahe Wannseebhf. Friedenau, von Rubens- bis Rembrandtstr. No 1—12 u. 13—25. **Weiteres** siehe Begasstr. bezw. Schöneberg.

Bedürfnis-Anstalten siehe bei den Strassen: (PP)

Beelitzhof, Ausflugsort zwisch. Schlachtensee und Wannsee, an der Königs-Chaussee.

Beerdigungs-Anstalt der jüdischen Gemeinde, Oranienburgerstr. 29.

Beethoven-Saal, Konzertsaal, Bernburgerstr. 22a.

Beethovenstrasse NW 40 (G. 6), nahe Königspl., von Kronprinzen-Ufer bis In den Zelten. No. 1—3 u. 4.

Arzt: In No. 3. | *Strassenb.* u. *Omn.* siehe Bismarckstr. | **Weiteres** siehe Zelten.

Beethovenstrasse, Lankwitz, nahe Gärtnerpl., von Blumen- bis Calandrellistr. No. 1—46.

TF Bismarckstr. 3 (Gr.-Lichterfelde). | *Strassenb.* siehe Boothstr. (Gr.-Lichterfelde). | **Weiteres** siehe Lankwitz.

Begasstrasse, Schöneberg (F. 11), nahe Wannseebhf. Friedenau, von Rubens- bis Rembrandtstr. No. 1—5 u. 6—9.

Ecke Cranachstr.; Beckerstr. 9. | TF Rheinstr. 4 (Friedenau). | (PP) u. Wannseebhf. Friedenau.

Hedwigstr. 11. | Bahnstr. 45. | **Arzt:** In No. 6. | **Kirchsp.:** Schöneberg.

Weiteres siehe Schöneberg. *Strassenb.* siehe Rheinstr. (Friedenau).

Begräbnisplätze (die hier nicht angeführten siehe bei den Kirchen); † bedeutet: mit Leichenhalle. a) Evangelische: Armen-Kirchhof, Gerichtstr. 37/38. — †Städt. Central-Kirchhof, Friedrichsfelde. — †Charité-Kirchhof, Müllerstr. 42/43. — Französische Kirchhöfe: †1. Liesenstr. 7. †2. Chausseestr. 120. 3. Pankow, Wollankstr. 43. — †Franzosen-Kirchhof, Garnison-Kirchhof, Hasenhaide. — †Freireligiöser Kirchhof, Pappel-Allee 15—17. — Invaliden-Kirchhöfe für die Hausbewohner Scharnhorststr. 38, für die Civil-Gem. Freienwalderstr. (Sophien-Kirchhof). — Kriegergrab von 1813, Hasenhaide. — b) Katholische: St. Hedwigs-Kirchhöfe: †1. Liesenstr. 8. †2. Neu-Weissensee, Wörthstr. 17. †3. Reinickendorf, Berlinerstr. 8. †4. Hohen-Schönhausen. — St. Bonifacius-Kirchhöfe: †1. Rixdorf, Hermannstr. 191—195. †2. Mariendorf b. Südende. — †St. Matthias-Kirchhof, Marienhöhe b. Mariendorf, Eisenbahn-Station Südende. — St. Michael-Kirchhöfe: 1. Rixdorf, Hermannstr. 191—195. 2. Mariendorf. —

†Pius-Kirchhof, Hohen-Schönhausen. — †St. Sebastian-Kirchhof, Reinickendorf, Humboldtstr. — c) Jüdische: †1. Schönh. Allee 23—25. †2. Neu-Weissensee, Lothringenstr. 22. 3. Strasse IV a. d. Falkenbergstr., Weissensee. — d) Russischer Kirchhof: Tegel a. d. Schwarzen Brücke. — e) Mohammedanischer Kirchhof: Hinter der Hasenhaide. — f) Urnen-Friedhöfe: Treptow. — Friedrichsfelde (Städt. Central-Kirchhof).

Behmstrasse N 20 (J 2), am Bhf. Gesundbrunnen, von Badstr. bis Schönhauser Allee (Unbebaut).

Behnsenstrasse, Pankow (L 2), nahe Bhf. Schönhauser Allee, a. d. Kaiser Friedrichstr.

Berlinerstr. 78. | TF Breitestr. 24a; — Stargarderstr. 6 (Berlin). | **Weiteres** siehe Pankow. *Strassenb.* siehe Berlinerstr.

Behrenstrasse W. 64 (J. 6), nahe U. d. Linden, Querstr. der Friedrichstr., von Wilhelmstr. bis Hedwigs-Kirche. No. 1—39 und 40-72.

Vor No 49; U. d. Linden 59.
Für No. 1—7a, 14—24 u. 50—72 Mittelstr. 37; No. 8—13 Kronenstr. 73/74; No. 25, 26 u. 32 Charlottenstr. 25/26; No. 26a—31 u. 33—49 Oberwallstr. 20a.
(W 64) TRF U. d. Linden 12; — TR in No. 22; Französischestr. 33d.
Mauerstr. 23.
Am Festungsgrab. nahe Opernhs.; Gensdarmenmarkt Ecke Französ. Str.
U. d. Linden Ecke Wilhelmstr. u. Ecke Friedrichstr.
Arzt: Siehe Friedrichstr.
Apoth.: Friedrichstr. 160 u. 173; U. d. Linden 53.
Notar: In No. 4, 17, 24, 53, 54.
Kirchsp.: Für No. 1—24 Dreifaltigkeitsk.; No. 25—39 Neuek.; No. 40—72 Dorotheenstadtk.
Standes-A.: An d. Fischerbrücke 1a.
Stempelverth.: Friedrichstr. 61; Werderscher Markt 9.
Oeffentl. Anstalten etc.: No. 8/13 Deutsche Bank u. Argent. Konsul.; No. 16 Rumänisch. Konsul.; No. 32 Oranje-Freist. (Transvaal) Konsul.; No. 38/39 Dresdner Bank; No. 55/57 Metropol-Theater; No. 63 Grossbrit. u. Irländisches Konsul.; No. 66 Kriegs-Minist. f. persönl. Angelegenh.; Militär-Kab.; No. 71 Kultus-Ministerium.

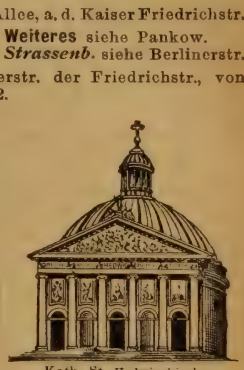
Kath. St. Hedwigskirche, 1747—73 erbaut.

Strassenb.: **(d)** Behrenstr.—Treptow; **(95)** Friedrichstr.—Hasenhaide; **(96)** Friedrichstr.—Mariendorf; **(42)** Friedrichstr.—Kreuzberg; **(83)** Friedrichstr.—Treptow; **(84)** Friedrichstr.—Schlesische Brücke. ***Omn.:*** **(7)** Anhalter Bhf.—Danzigerstr.; **(27)** Potsdamer Bhf.—Schönhauser Thor. *Siehe auch* Französischestr. u. Friedrichstr.

Behringstrasse, Treptow (P. 11), am Bhf. Baumschulenweg, Nebenstr. der Baumschulenstr. No. 1—50. **Weiteres** siehe Treptow.

Bekleidungsamt des Gardekorps, Lehrterstr. 57. 8—3.

Belforterstrasse NO 55 (L. 4), am Wasserturm, von Weissenburgerstr. bis Prenzlauer Allee. No. 1—18 u. 19—30.

Schönhauser Allee 181; Wörtherpl.; Fransecki-str. 31.; Prenzlauerstr. 5.
Wörtherstr. 17.
(NO 55) TF Winsstr. 19; — TR Schwedterstr. 263.
Kirchsp.: Immanuelk.
Standes-A.: Zehdenickerstr. 17/18.
Weiteres wie Weissenburgerstr.
Strassenb. u. ***Omn.*** siehe Prenzlauer Allee u. Weissenburgerstr.

Belfortstrasse, Steglitz, nahe Wannseebhf., von Albrecht- bis Birkbuschstr. No. 1—13. **Weiteres** siehe Steglitz. ***Strassenb.*** siehe Albrechtstr.

Belfortstrasse, Neu-Weissensee (O. 3), nahe jüdischem Begräbnispl., von Lothringen- bis Gürtelstr.
Weiteres siehe Neu-Weissensee. ***Strassenb.*** siehe Königs-Chaussee.

Belle-Alliance-Brücke SW (J. 9), im Laufe d. Belle-Alliancestr. über d. Landwehr-Kanal, von Blücherpl. bis Hallesches Thor.

Belle-Alliance-Platz SW 61 (J. 8), am Halleschen Thor, Treffpunkt d. Wilhelm- u. Lindenstr. No. 1—23.

Vor No. 10a.
Wilhelmstr. 10.
(SW 61) TRF Tempelhofer Ufer 1.
Wilhelmstr. 10; Belle-Alliancestr. 91.
u. Belle-Alliancepl.
Arzt: In No. 3, 4, 6a, 11a.
Apoth.: Friedrichstr. 19; Neuenburgerstr. 41.
Kirchsp.: Für No. 1—10 Simeonsk.; No. 10a—22 Jerusalemsk.; No. 23 Christusk.
Notar: Lindenstr. 15; Friedrichstr. 227.
Standes-A.: An d. Fischerbrücke 1a.
Stempelverth.: Friedrichstr. 47; Belle-Alliancestr. 94.
Oeffentl. Anstalten etc.: No. 23. Städt. Handwerkerschule.
Strassenb. u. ***Omn.*** siehe Hallesches Thor.

Belle-Alliancestrasse SW (J. 10), von Hallesches Thor bis Tempelhofer Feld. No. 1—50 und 51—107.

Belle-Alliancepl. 10a; Teltowerstr. 1; Kreuzbergstr. 1.

Für No. 1—13 u. 90—107 Teltowerstr. 16; No. 14—89 Kreuzbergstr. 23.

Für No. 1—5a u. 98—107 (SW 61) TRF Tempelhofer Ufer 1; No. 6—12 u. 75—97 (SW 29) TR Nostizstr. 52; No. 13—74a (SW 47) TR Hagelsbergerstr. 49.

In No. 91; Wilhelmstr. 10.

(PP) u. Victoriapark; Ecke Yorkstr.; Blücherpl.

Arzt: In No. 4, 12, 16, 17, 21, 23, 26, 74a, 77, 88, 93, 102, 104, 107.

Apoth.: In No. 12 u. 75.

Notar: In No. 11, 91, Blücherpl. 1; Blücherstr. 9.

Kirchsp.: Für No. 1—26 Christusk.; No. 27—107 Heiligkreuzk.

Querstr. d. Belle-Alliancestr.

Hallesches Thor

Belle-Alliance-Brücke

Tempelhofer Ufer 1	Waterlooufer
	Blücherstr
107	Platz
Teltowerstr. 6	
Dragonerkas.	
96	Barutherstr.
Yorkstr. 13	90 Gneisenaustr.
Hagelsberger 21	
Kreuzbg.St. 26	
Lichterfelder 27	74 Bergmannstr.
Wilhelmshöhe 34	
Dreibund- 50	60 Fidicinstr.
str.	53 Schwiebusserstr.
Exerzierplatz	

Kaserne des 1. Dragoner-Regiments.

Standes-A.: Kleinbeerenstr. 2.

Stempelverth.: In No. 94; Blücherstr. 51.

Oeffentl. Anstalten etc.: No. 6 Dragonerkaserne; No. 7/8 Belle-Alliance-Theater; No 51 Steuergebäude; No. 80 Städt. Realsch., Steuer-Annahmest.; No. 97 Begräbnispl. d. Jerusalemsgem.

Strassenb.: (14) Moabit—Marheinekepl.; (41) Brunnenstr.—General Papestr.; (I) Südringbahn; (II) Rixdorf—Berlin—Schöneberg; (89) Zoolog. Garten—Treptow; (90) Zoolog. Garten—Schlesisches Thor; (64) Zoolog. Garten—Landsberger Allee; (42) Friedrichstr.—Kreuzberg; (34) Gesundbrunnen—Kreuzberg; (35) Reinickendorf—Kreuzberg; (36) Bhf. Schönholz—Kreuzberg; (37) Brunnenstr.—Kreuzberg; (38) Gesundbrunnen—Kreuzberg; (96) Friedrichstr.—Mariendorf; (30) Winterfeldtpl.—Müllerstr. *Omn.:* (23) Blücherpl.—Mansteinstr.; (11) Dönhoffpl.—Gr. Görschenstr.; (4) Stettiner Bhf.—Kreuzberg. *Nachtomn.:* (II) Chausseestr.—Belle-Alliancestr. *Siehe auch* Hallesches Thor.

Belle-Alliance-Theater, Belle-Alliancestr. 7/8, siehe Anhang: Theater.

Bellermannstrasse N 20 (J. 2), nahe Bhf. Gesundbrunnen, von Prinzen-Allee bis Behmstr. No. 1—18 u. 70—100.

Badstr. 8; Grünthaler-Ecke Christianiastr.; Prinzen-Allee Ecke Christianiastrasse.

Grünthalerstr. 11.

(N 20) TRF Stettinerstr. 55.

Badstr. 67.

(PP) u. Bhf. Gesundbrunnen; Prinzen-Allee Ecke Badstr.

Arzt: Siehe Badstr.

Apoth.: Badstr. 11; Prinzen-Allee 69.

Notar: Prinzen-Allee 87.

Kirchsp.: Paulsk.

Standes-A.: Badstr. 22.

Stempelverth.: Badstr. 28.

Oeffentl. Anstalten etc.: No. 7 Kanalisations-Werke-Bureau.

Strassenb. siehe Badstr.

Bellevue (F. 6), Bahnhof f. d. Stadt- u. Ringbahnverkehr u. Vorortverkehr nach Grünau u. Grunewald.

Bellevue (G. 6), Schloss im Thiergarten, nahe Bhf. Bellevue, mit Parkanlage. 1786 bis 1790 von Boumann d. Sohn erbaut.

Bellevue-Allee W 9 (G. 6), im Thiergarten, von Kemperpl. bis Schloss Bellevue.

Bellevue-Brücke NW (F. 6), am Bhf. Bellevue, Fussgänger- und Eisenbahnbrücke über d. Spree, verbindet Lüneburgerstr. mit Bellevue-Ufer.

Bellevuestrasse W 9 (H. 7), von Potsdamerpl. bis Thiergarten (Kemperpl.) No. 1—10 u. 11—22.

Potsdamerpl.

FürNo.1 Kronenstr.73/74; No.2—22 v.d.Heydtstr.1.

(W 9) TF Potsdamerbhf.; — nur TR Leipzigerpl. (Thorgebäude).

Charlottenbg. Chaussee nahe Bellevue-Allee; Lützowstr. 24/26; Mauerstr. 23.

(PP) u. Potsdamerpl.; Bellevue Allee Ecke Kemperpl.

Arzt: In No. 4, 18, 19.

Apoth.: Potsdamerstr. 1.

Notar: Königgrätzerstr. 126; Potsdamerstr. 11; Victoriastr. 5.

Kirchsp.: Matthäik.

Standes-A.: Genthinerstr. 4.

Stempelverth.: Königgrätzerstr. 17; Potsdamerstr. 23a.

Oeffentl. Anstalten etc.: No. 3 Künstlerhaus.; No. 8 Schwed. u. Norweg. Gesandtschaft; No. 15 Wilh.-Gymnasium.

Strassenb. siehe Potsdamerstr. u. Königgrätzerstr.

Bellevuestrasse, Gr.-Lichterfelde, nahe Kadetten-Anstalt, von Drake- bis Ringstr No. 1—36 und 37. **Weiteres** siehe Lichterfelde. *Strassenb.* siehe Sternstr.

Bellevue-Ufer NW 23 (F. 6), Spree-Ufer am Schloss Bellevue, von Bhf. Bellevue bis Luther-Brücke. **Weiteres** siehe Brücken-Allee.

Belzigerstrasse, Schöneberg (F. 10), nahe Hauptstr., von Akazien- bis Martin Lutherstr. No. 1—64.

Ecke Eisenacherstr.
Wartburgstr. 24.
TRF Herbertstr. 1/3; — T Hauptstr. 57.
Bahnstr. 45.
PP Hauptstr. Ecke Eisenacherstr.; Grunewaldstr. Ecke Akazienstr.
Apoth.: Hauptstr. 52 u. 141.
Oeffentl. Anstalten etc.: No. 48/52 Hohenzollern-Gymnas. u. Realschule.
Weiteres siehe Schöneberg.
Strassenb. siehe Akazienstr.

Bendastrasse, Rixdorf (M. 12), nahe Bhf. Hermannstr., von Knesebeck- bis Juliusstr. No. 1—11 und 12—23.

Bürgerstr. 54.
Apoth.: Hermannstr. 146.
Bergstr. 73.
Weiteres siehe Rixdorf.
PP u. Bhf. Hermannstr.
Strassenb. s. Hermannstr.

Bendlerstrasse W 10 (G. 7), am Thiergarten, von Thiergarten- bis Königin Augustastr. No. 1—22 und 23—43.

Königin Augustastr. 49; Potsdamer Brücke; Thiergartenstr. 9.
v. d. Heydtstr. 1.
TRF Königin Augustastr. 44.
Lützowstr. 24/26.
PP u. Magdeburgerpl.; Potsdamerbr.
Arzt: In No. 9, 13, 14, 19, 30, 31.
Apoth.: Königin Augustastr. 20; Schöneberger Ufer 41.
Notar: Victoriastr. 5.
Kirchsp.: Matthäik.
Standes-A.: Genthinerstr. 4.
Stempelverth.: Lützowstr. 59; Potsdamerstr. 23a.
Strassenb. u. *Omn.* siehe Lützowpl. u. Potsdamerstr.

Benkestrasse, Reinickendorf-Ost (H. 1), nahe Bhf. Reinickendorf-Schönholz, von Provinz- bis Seestr.

Kolonie- Ecke Soldinerstr.
TF Residenzstr. 106 (Unfallmeldest.).
Weiteres siehe Reinickendf.
Strassenb. siehe Provinzstr.

Berg-Akademie, Invalidenstr. 44.

Bergmannstrasse S u. **SW** (J. 9), nahe Victoria-Park, von Belle-Alliancestr. bis Kaiser Friedrichpl. No. 1—51 u. 52—112.

Vor No. 28; Camphausenstr. 20; Kreuzbergstr. 1.
Für No. 1—41 u. 71—112 Heimstr. 8; 42—47 u. 52—70 Gneisenaustr. 61; 48—51 Fichtestr. 27.
Für No. 1—38 u. 76—112 (SW 29) TR Nostizstr. 52; No. 39—75 (SW 53) TRF Wilmsstr. 5; — TR Hagelsbergerstr. 49; Friesenstr. 22; T Camphausenstr. 20.
Belle-Alliancestr. 91; Am Urban (Krankenhaus).
PP Marheinekepl. (Markthalle); Kais. Friedr.-Pl.
Kreuzbergstr. am Victoria-Park; Marheinekepl. (Markthalle).
Arzt: In No. 31, 92, 110.
Apoth.: In No. 23; Belle-Alliancestr. 75; Grimmstr. 9.
Notar: In No. 68; Belle-Alliancestr. 91.
Kirchsp.: Heiligkreuzk.

Querstr. der Bergmannstr.

Belle-Alli-		112	ancestr.
Am Tempelhofer Berg	1		
Nostiz-	11	99	Strasse
		93	Solmsstr.
Schenkendorfstr.	20		
Friesenstr.	25	88	Zossenerst.
		Markthalle	
			Mittenwalderstr.
Heimstr.	31		Marheineke-Platz
			Schleiermacherstr.
Kirchhöfe		70	Baerwaldstr.
		52	Kais. Friedrichpl.
Lehninerstr.	51		Garnison-K.

Standes-A.: Böckhstr. 9/10.
Stempelverth.: Blücherstr. 51; Belle-Alliancestr. 94.
Oeffentl. Anstalten etc.: No. 28/29 Gemeindesch. f. Knab. u. Mädch.; No. 39/50 Begräbnispl.; No. 60/66 Gemeindesch. (Neubau); Garnisonk.
Strassenb. u. *Omn.* siehe Belle-Alliancestr.; Zossenerstr. u. Hasenhaide.

2. Evang. Garnisonkirche. 1897 von Rossteuscher erbaut.

Bergstrasse, Berlin u. Rixdorf siehe nächste Seite.

Bergstrasse, Gr.-Lichterfelde, nahe Bhf. Süd, an der Berlinerstr.

TF Bismarckstr. 3.
Weiteres siehe Lichterfelde.
Strassenb.: (k) Lichterfelde—Stahnsdorf.

Bergstrasse, Steglitz, nahe Wannseebhf., von d. Eisenbahn bis Gemarkung Schöneberg. No. 1—19.
Oeffentl. Anstalten etc.: No. 12 Armenhaus; No. 12a Evang. Vereinshaus. **Weiteres** siehe Steglitz. *Strassenb.* siehe Schlossstr.

Bergstrasse N 4 (J. 4), nahe Stettiner Bhf., von Garten- bis Elsasserstr No. 1—42 u. 42a—80.

Gartenstr. 45; Koppenpl.; Pappelpl.
Für No. 1 u. 2 Rosenthalerstr. 3; No. 3—31 u. 44—80 Invalidenstr. 15; No 32—43 Anklamerstr. 5.
(N 4) TRF Invalidenstr. 23; — T Elsasserstr. 72.
Auguststr. 14/16; Bernauerstr. 115; Eichendorffstr. 9; Gr. Hamburgerstr. 10/11.
(PP) u. Stettiner Bhf.; Ackerstr. 23/26 (Markth.); Koppenpl.
Arzt: In No. 62.

Querstr. der Bergstr.

Elsasserstr.		
1		80
Invali-	31	63 den-Strasse
Pappel-Pl.		
Sophien-Kirchhof	32	
Bernauer-str.	33	
	42	42a
Gartenstr.		

Apoth.: Ackerstr. 27; Elsasserstr. 54; Gartenstr. 23.
Notar: Brunnenstr. 27 u. 182.
Kirchsp.: Golgathak.
Standes-A.: Gartenpl. 4/5.
Stempelverth.: Brunnenstr. 134.
Oeffentl. Anstalten etc.: No. 32 Sophien-Kirchhof; No. 46 Diakonissen-Station; No. 55/57 Gemeindesch. f. Knaben.
Strassenb. u. ***Omn.*** siehe Elsasserstr., Invalidenstr. u. Gartenstr.

Bergstrasse, Rixdorf (M. 12), am Bhf. Rixdorf, von Berliner- bis Walterstr. No. 1—85 u. 86—163.

Bürgerstr. 54; Erkstr. 25.
Für No. 1—32 u. 135—163 Bergstr. 22; No. 33—134 Bergstr. 73.
TRF in No. 133; — T Bendastr. 22.
Wassmannsdorferstr. 6.
(PP) Bergstr. Ecke Kirchhofstr.; Bhf. Rixdorf.
Bhf. Rixdorf.
Arzt: In No. 3, 4, 10, 11, 12, 47, 50/51, 124, 130, 136/137, 154.

Querstr. der Bergstr.

Richardstr.		
Jägerstr.	1	Krieger-Denkmal
Zietenstr.	4	163
Prinz-Hand-jerystr.	9	
Steinmetz-str.	13	
Thomasstr.	43	
Jonasstr.	52	
Kirch-	59	
Emserstr.	67	
Ringbahn-		
Ringbahn-str.	73	
Knesebeck-str.	77	
Walter-	85	

139	Goethestr.
135	Rosenstr.
127 125	Hohenzollernpl.
119	
118	hofstr.
113	Thüringerstr.
109	Saalestr.
	hof Rixdorf.
86	Strasse

Apoth.: In No. 13; Hohenzollernpl. 1.
Notar: In No. 11, 125, 161.
Stempelverth.: In No. 150.
Kirchsp.u Standes-A.s. Rixdrf.
Oeffentl. Anstalten etc.: No. 15 Gemeindeschule f. Knaben; No. 32 Ortskrankenk. u. höh. Töchtersch.; No. 49 Fortbildungs-Sch.; No. 68 Waisenhaus No. 116/118 Begräbnispl.; No. 119 Kirche; No. 120 Diakoniss.-Stat.; Krieger-Denkmal.
Strassenb.: (94) Dönhoffpl.—Rixdorf; (46) Nied.-Schönhaus. (Nordend)—Britz; (47) Nied.-Schönhausen (Kirche)—Britz; (48) Schönhauser Allee—Britz; (f) Südringbahn: Rixdorf—Berlin—Schöneberg; (fl) Rixdorf—Berlin—Schöneberg; (15) Moabit—Rixdorf.

Berkaer Platz, Schmargendorf (B. 11), nahe Grunewald, Schnittpunkt d. Spandauer- und Auguste Victoriastr.

Berlichingenstrasse NW 87 (E. 5), nahe Bhf. Beusselstr., von Sickingen- bis Huttenstr. No. 1—24.

Rostockerstr. 2.
Kirchsp.: Heilandsk.
(PP) u. Bhf. Beusselstr.; Hutten- Ecke Beusselstr.
Weiteres wie Huttenstr. ***Strassenb.*** u. ***Omn.*** siehe Beusselstr. u. Thurmstr.
Oeffentl. Anstalten etc.: No. 17 Gemeindesch. f. Knaben und Mädchen.

Berliner Packetfahrt u. s. w. siehe unter **Packetfahrt,** Berliner u. s. w.

Berliner Platz, Wilmersdorf (C. 9), an d. Berliner- u. Ringbahnstr.

Berlinerstrasse, Charlottenburg siehe nächste Seite.

Berlinerstrasse, Gr.-Lichterfelde, am Schlosspark, von Siemens- bis Feldstr. No. 1—90 u. 91—178.

TF Bismarckstr. 3.
Arzt: In No. 133, 158.
Weiteres siehe Lichterfelde.
Oeffentl. Anstalten etc.: No. 52 Imperial-Gasanst.; No. 63 Gemeindeschule; No. 63a Diakonissen-Stat.; No. 131 Giesensdorferkirche; No. 166 Höh. Mädchenschule.
Strassenb.: (k) Lichterfelde — Stahnsdorf; (h) Steglitz—Berlinerstrasse—Lichterf.; (g) Steglitz—Chausseestr.—Lichterfeld.; (f) Lichterf.: Potsd. Bhf.—Anhalt. Bhf.

Berlinerstrasse, Pankow (L. 2), Fortsetzung der Schönhauser Allee, von Breitestr. bis Schönhauser Allee. No. 1—76 u. 77—130.

Vor No. 78; Breitestr. 5; Parkstr. 23; Schulstr. (Schulhaus).
Arzt: In No. 5.
Weiteres siehe Pankow.
Oeffentl. Anstalten etc: No. 8 Ortskrankenk.; No. 121 jüd. Waisenhaus.

Strassenb.: **(49)** Pankow – Rathaus; **(46)** Nieder-Schönhausen (Nordend)—Britz; **(47)** Nieder-Schönhausen (Kirche)—Britz. Siehe auch Breitestr. u. Schönhauser Allee.

Berlinerstrasse, Charlottenburg (C. 6—E. 6), am Knie, von Bhf. Thiergarten bis Luisenpl. No. 1—87c u. 87d—152.

Vor No. 1/2, 51, 72, 77 133; Kais. Augusta-Allee 4; Klopstockstr. 65; Marchstr. 3; Sophienstr. 18/22; Wilmersdorferstr. 166.

Für No. 1—50 u. 124—151 Marchstr. 3; No. 51—123a Spreestr. 1b.

Für No. 1—46a u. 128—152 TRF Goethestr. 3; No. 47—127 TRF Berlinerstr. 62.

Altonaerstr. 8; Marchstr. 24; Thiergarten-Schleuse; Wilmersdorferstr. 9.

Bhf. Thiergarten; Ecke Marchstr.; Wilhelmplatz; Luisenpl.

Bhf. Thiergarten. Charlottenburger Brücke; Wilhelmpl.

Arzt: In No. 16/18, 22b, 49, 50, 51, 54, 65, 66, 67, 75, 76, 102, 103, 104, 106, 110, 112, 115, 116, 118, 123, 124, 126a, 126b, 130, 148.

Apoth.: In No. 71; Hardenbergstr. 4/5; Leibnizstr. 89; Scharrenstr. 6.

Querstr. der Berlinerstr.

Stadtbahnhof		Thiergarten	
Salz-Ufer	10		
Charlottenburger Brücke			
Charlottbg. Ufer	11	152	Garten-Ufer
Sophienstr.	24		
		150	Kurfürsten-Allee
		149	Hardenbergstr.
Knie			
Marchstr.	80	148	Bismarckstr.
Cauerstr.	47	127	Leibnizstr.
Rosinenstr.	51	123a	Wallstr.
Kirchhofst.	62	111	Krummestr.
Spree-	77	95	Strasse Wilhelmplatz
		94a	Scharrenstr.
Wilmers-	82	90	dorferstr.
Kirchstr.	87d	87	Brauhofstr.
Luisen-		87c	Platz

Notar: In No. 46, 58, 71, 139.
Kirchsp.: Luisenk.
Standes-A.: Für No. 1—50 u. 128—151 Rankestr. 10; No. 51—127 Kirchstr. 10.
Stempelverth.: In No. 68/69.
Oeffentl. Anstalten etc.: No. 6 Porzellan-Manufactur; No. 9 Institut für Glasmalerei; No. 16/18 Asyl für Gemütskranke; No. 39 Höhere Mädchenschule; No. 47 Kaiserin Augusta-Gymnasium; No. 72 Aichamt, Städt. Arbeitsnachw.; No. 73 Rathaus; No. 77 Gewerbegericht, Armendirekt.; No. 87 Flora u. Palmenhaus; No. 92 Steueramt; No. 125 Naturheil-Krankenhaus-Genossenschaft; No. 151 Techn. Hochschule.
Strassenb.: **(T)** Halensee—Charlottenburg (Knie); **(N)** Kupfergraben—Charlottenburg; **(P)** Lützowpl.—Charlottenburg; **(Q)** Charlottenburg—Stettiner Bhf.; **(U)** Wilmersdorferstr.—Knesebeckstr.

Berlinerstrasse, Gr.-Lichterfelde u. Pankow siehe vorhergehende Seite.

Berlinerstrasse, Reinickendorf-West (E. 1), an der Irrenanstalt, von Scharnweberstr. bis Gemarkung Dalldorf. No. 1—28 u. 28a—70.

Scharnweberstr. 17.

TF Scharnweberstr. 134.

Weiteres siehe Reinickendorf.

Oeffentl. Anstalten etc.: No. 19 u. 22a Begräbnisplätze.

Strassenb.: **(27)** Dalldorf—Rixdorf; **(25)** Tegel—Charlottenstr.; **(26)** Tegel—Oranienburger Thor. ***Siehe auch*** Müllerstr.

Berlinerstrasse, Rixdorf siehe nächste Seite.

Berlinerstrasse, Hohen-Schönhausen (P. 4), nahe Landsberger Chaussee, von Sommer- bis Hauptstr.

Weiteres siehe Schönhausen. ***Strassenb.:*** **(C)** Wassmannstr.—Hoh.-Schönhausen.

Berlinerstrasse, Südende, von Gemarkung Steglitz (Halskestr.) bis Gemarkung Schöneberg (Priester-Weg). No. 1—11 u. 12—27.

Weiteres siehe Südende. ***Strassenb.*** siehe Steglitzerstr.

Berlinerstrasse, Tegel, am Strafgefängnis, von Haupt- bis Bernauerstr. No. 1—59 u. 51—102.

Arzt: In No. 5a.
Oeffentl. Anstalten etc.: No. 92 Schule.
Weiteres siehe Tegel.
Strassenb.: **(25)** Tegel—Charlottenstr; **(28)** Tegeler Chaussee — Rixdorf; **(27)** Dalldorf — Rixdorf. ***Siehe auch*** Müllerstr.

Berlinerstrasse, Tempelhof (J 12), am Bhf., von Ringbahn bis Gemarkung Mariendorf. No. 1—60 u. 61—121.

Dorfstr. 43.

TF in No. 19.

Arzt: In No. 7, 100, 116.
Weiteres siehe Tempelhof.
Oeffentl. Anstalten etc.: No. 2/5 Train-Depotd. Garde-Korps; No. 9 Sparkass.-Annahmest.
Strassenb.: **(96)** Friedrichstr.—Mariendorf; **(I)** Südringbahn: Rixdorf—Berlin—Tempelhof.

Berlinerstrasse, Weissensee (O. 2), Fortsetzung der Königs-Chaussee, von Lichtenbergerstr. bis Gemarkung Malchow. No. 1—76 u. 77—163.

TF Königs-Chaussee 81.

Arzt: In No. 5/6.

Schönstr. 71/73 (Krankenhaus).

Apoth.: Königs-Chaussee 9.

Oeffentl. Anstalten etc.: No. 13 Kirche; No. 134 Gemeindeamt.
Weiteres siehe Weissensee.
Strassenb.: **(62)** Spittelmarkt—Weissensee.

Berlinerstrasse, Rixdorf (L. 10), am Amtsgericht u. Rathaus, von Hermannpl. bis Bergstr. No. 1—55 u. 56—107.

Erkstr. 25; Urbanstr. 52.

Für No. 1—29 u. 83—107 Hermannpl. 8; No. 30—82 Bergstr. 22.

TRF Bergstr. 133; — T Hermannstr. 207; T Urbanstr. 85.

Krankenh. Am Urban; Wassmannsdorferstr. 6.

PP u. Hermannpl.

Apoth.: Bergstr. 13; Hermannpl. 9.

Amtsgericht Rixdorf, von Bohl 1901 erbaut.

Querstr. der Berlinerstr.

Hermannstr. 1	107 Hermann-Platz
	99 Hobrecht-str.
Mainzerstr. 13	
Reuter- 18	92 Strasse
	81 Lohmühlenstr.
	70 Fuldastr.
Münchener-41 str.	Amtsgericht
	63 Schönstedtstr.
	Rathaus
	61 Erkstr.
Jägerstr. 55	56 Richardstr.
	Bergstr.

Arzt: In No. 13, 80, 87, 93.
Notar: Bergstr. 11. 161.
Stempelverth.: Bergstr. 150.
Weiteres siehe Rixdorf.

Rathaus Rixdorf.

Oeffentl. Anstalten etc.: No. 12 Höh. Töchterschule; No. 62/63 Rathaus; No. 64/69 Amtsgericht.

Strassenb.: **(94)** Dönhoffpl.—Rixdorf; **(46)** Nied.-Schönhausen (Nordend)—Britz; **(47)** Nied.-Schönhausen (Kirche)—Britz; **(48)** Schönhauser Allee—Britz; **(15)** Moabit—Rixdorf. ***Strassenb.*** u. ***Omn.*** siehe auch Hermannpl.

Berlinerstrasse, Hohen-Schönhausen siehe vorhergehende Seite.

Berlinerstrasse, Wilmersdorf (D. 10), Querstr. d. Kaiser-Allee, von Grunewald- bis Ringbahnstr. Nr. 1—99 u. 100—165.

Vor No. 157; Humboldtstr. 38; Prinz-Regentenstr. 54; Sigmaringenstr. 1.

Brandenburgischestr. 2.

Arzt: In No. 41.

TF in No. 34; — TF Ringbahnstr. 123.

Sigmaringenstr. 1; Brandenburgischestr. 2.

PP Wilhelmsaue a. d. Uhlandstr.

Apoth.: Wilhelmsaue 110.
Oeffentl. Anstalten etc: No. 41 Poliklin.; No. 100/103 Kirchhof; No. 136 Vict. Luiseschule u. Lehrerinnen-Sem.
Weiteres siehe Wilmersdorf.

Strassenb.: **(B)** Potsdamerpl.—Hundekehle bezw. Grunewald (Roseneck); **(C)** Potsdamerpl.—Wilmersdorf; **(66)** Lichtenberg—Halensee; **(67)** Central-Viehhof—Wilmersdorf; **(G)** Wilmersdorf—Zoolog. Garten; **(F)** Steglitz—Zoolog. Garten.

Berliner-Theater, Charlottenstr. 90—92. Siehe Anhang: Theater.

Berlinicke-Platz, Tempelhof (H. 11), nahe Garde-Train-Kaserne, am Schöneberger Weg u. Dorfstr. **Weiteres** siehe Tempelhof.

Strassenb.: **(121)** Südringbahn: Rixdorf—Berlin—Tempelhof.

Berlinickestrasse, Steglitz, nahe Wannseebhf., von Ruge- bis Lindenstr. **Weiteres** siehe Steglitz. ***Strassenb.*** siehe Schlossstr.

Bernauerstrasse, Berlin siehe nächste Seite.

Bernauerstrasse, Tegel, nahe Strafgefängnis, von Berlinerstr. bis Berliner Wasserwerke. **Weiteres** siehe Tegel. ***Strassenb.*** siehe Berlinerstr.

Bernburgerstrasse SW 46 (H. 8), nahe Anhalter Bhf., von Askanischerpl. bis Köthenerstr. No. 1—18 u. 19—35.

Askanischerpl.; Königgrätzerstr. 120.

Königgrätzerstr. 62.

(SW 46) TR Halleschestr. 11; — T Bahnhofstr. 2a/3; TF Potsdamer Bhf.

Arzt: In No. 22a/23, 24.

Wilhelmstr. 10.

PP u. Askanischerpl.; Anhalter Bhf.

Apoth.: In No. 3.
Notar: Königgrätzerstr. 28.
Kirchsp.: Lukask.

Standes-A.: Kleinbeerenstr. 2.
Stempelverth.: Königgrätzerstr. 17.
Oeffentl. Anstalten etc.: No. 4/5 Lukaskirche; 22a/23 Philharmonie.
Strassenb. u. ***Omn.*** siehe Anhalter Bhf.

Bernhardstrasse, Wilmersdorf (E. 11), am Ringbhf., Seitenstr. d. Ringbahnstr. No. 1—17.

Prinz-Regentenstr. 54.

Kaiserpl. 5.

TF Berlinerstr. 34.

Sigmaringenstr. 1.

Apoth.: Wilhelms-Aue 110.
Weiteres siehe Wilmersdorf.
Strassenb. siehe Kaiser-Allee.

Bernauerstrasse N (J. 4), Querstr. d. Brunnenstr., von Berg- bis Schwedterstr. No. 1—50 u. 51—121.

Ackerstr. 129; Gartenstr. 45; Oderbergerstr. 24; Usedomstr. 9; Vinetapl.
Für No. 1—14 u. 94—121 Anklamerstr. 5; No. 15—38 u. 73—93 Stralsunderstr. 68; No. 39—72 Swinemünderstr. 35.
Für No. 1—24 u. 84—121 (N 31) TE Usedomstr. 9; No. 25—83 (N 28) TR Swinemünderstr. 96; —TRF Invalidenstr. 23; TRF Danzigerstr. 3.
In No. 115; Kastanien-Allee 58.
(PP) Gartenstr. Ecke Bergstr.; Stralsunderstr. Ecke Brunnenstr.; Vinetaplatz; Oderberger- Ecke Schwedterstr.
Invalidenstr. 158 (Markth.).
Arzt: In No. 17, 26, 115.
Apoth.: Ackerstr. 27 u. 121; Brunnenstr. 132; Kastan.-Allee 2; Schönhauser Allee 56; Strelitzerstr. 22.

Querstr. der Bernauerstr.

Berg-		121	Strasse
Acker-	1	110	Strasse
Versöhnungsk.		105	Hussitenstr.
Strelit-	15	93	zerstr.
Brunnen-	25	83	Strasse
		76	Wolgasterstr.
Ruppi-	38	73	nerstr.
Swinemün-	42	69	derstr.
Wolli-	45	65	nerstr.
			Güter-Bhf.
Schwe-	50	51	dterstr.

Notar: Brunnenstr. 27 u. 182.
Kirchsp.: Für No. 1—24 u. 84—121 Versöhnungsk.; No. 25—83 Friedensk.

Standes-A.: Für No. 1—24 u. 84—121 Gartenpl. 4/5; No. 25, 27—49 u. 51—83 Eberswalderstr. 10; No. 26 u. 50 Zehdenickerstr. 17/18.
Stempelverth.: Brunnenstr. 134.

Versöhnungs-Kirche, von Spitta erbaut.

Oeffentl. Anstalten etc.: No. 4 Versöhnungskirche u. Diakonissen-Stat.; No. 44 Kranken- u. Sterbekasse der Rechtsanw.- und Gerichtsvollz.-Beamten; No. 51/64 Güter-(Nord) Bhf.; No. 89/90 Gemeindesch. f. Knab.; No. 113 Neben'sche Kranken- u. Sterbekasse; No. 115/116 Lazarus-Kranken- u. Diakoniss.-Haus.

Strassenb. u. *Omn.* siehe Gartenstr., Ackerstr., Brunnenstr. u. Swinemünderstr.

Bernauerstrasse, Tegel und alphabetische Folge siehe vorhergehende Seite.

Berufsgenossenschaften: Verband d. dtsch. Berufsgenossenschaften, Kaiserhofstr. 1; — Verband d. dtsch. Baugewerksb., Schäferstr. 14; — Nordöstl. Baugewerksb., Schäferstr. 14, Sekt. I., Grossbeerenstr. 60; — Bekleidungsb., Feilnerstr. 1; — Brauerei- u. Mälzereib., Sekt. VI. Yorkstr. 81; — Brennereib., Zietenstr. 66a, Sekt. III. ebenda; — Buchdruckereib., Sekt. VIII., Friedrichstr. 239; — Chemische Industrieb., Sigismundstr. 4, Sekt. I. ebenda; — Norddtsch. Edel- u. Unedel-Metallindustrieb., Bethanienufer 8, Sekt. II, Kochstr. 30; — Nordöstl. Eisen- u. Stahlb., Schiffbauerdamm 6, Sekt. I. ebenda; — B. d. Feinmechanik, Jerusalemerstr. 66, Sekt. I. u. IV. ebenda; Fuhrwerksb., Sekt. IV., Köpenickerstr. 54; — Gas- u. Wasserwerkeb., Alt-Moabit 91/92, Sekt. I. ebenda; — Glasb., Bülowstr. 46; — Norddtsch. Holzb., Kesselstr. 37, Sekt. III. u. IV., Neue Königstr. 60; — Knappschaftsb., Klopstockstr. 18; — Lagereib., Flottwellstr. 3, Sekt. III., Neuenburgerstr. 4; — Brandenb. Landwirtsch. B., Lützowstr. 8; — Lederindustrieb., Sekt. I., Neue Promenade 3; — Müllereib., Friedenau, Fregestr. 44, Sekt. VI. ebenda; — Musikinstrumentenb., Sekt. II., Belle-Alliancestr. 19; — Papiermacherb., Sekt. X., Neue Promenade 3; — Papierverarbeitungsb., Mohrenstr. 6, Sekt. I. ebenda; — Schornsteinfegermstrb. d. Dtsch. Reichs, Straussbergerstr. 16, Sekt. II., Straussbergerstr. 18; — Steinbruchsb., Lüneburgerstr. 21, Sekt. X, Johanniterstr. 15; — Strassenbahnb., Kreuzbergstr. 16; — Tabaksb., Neue Königstr. 84, Sekt. I. ebenda; — Norddtsch. Textilb., Lüneburgerstr. 21; — Tiefbaub., Wilmersdorf, Babelsbergerstr. 16; — Töpfereib., Wegelystr. 1, Sekt. I. ebenda; Ziegeleib., Charlottenburg, Cauerstr. 1.

Berufungskommission f. d. Einkommensteuer siehe Steuerbehörden.

Besselstrasse SW 48 (J. 8), Querstr. d. Friedrichstr., von Friedrich- bis Markgrafenstr. No. 1—12 u. 13—23.

Wilhelmstr. 10.
(SW 48) TR Friedrichstr. 227; — T Junkerstr. 11.
(PP) u. Friedrichstr. 18 (Markthalle).
Arzt: In No. 16.
Kirchsp.: Jerusalemsk.
Oeffentl. Anstalten etc.: No. 20 Musikerverband, Stellennachweis d. Portiers; No 22 Amorsäle.

Weiteres wie Kochstr. *Strassenb.* u. *Omn.* siehe Markgrafenstr. u. Friedrichstr.

Bethabara-Stiftung, Mädchen-Herberge, Neu-Weissensee, Albertinenstr. 22/28.

Bethanien, Central-Diakonissenhaus, Mariannenpl. 1—3. Verpflegungssätze: 1. Kl. 8,00, 2. Kl. 5,00, 3. Kl. 2,50, für Kinder 1,50 ℳ; für 1 Monat im voraus zahlbar. Besuchszeit: Sonntag, Dienstag u. Freitag.

Bethanien-Ufer SO 26 (L. 8), nahe Köpenickerstr., von Elisabeth-Ufer bis Thomaskirche. No. 1—10.

Naunynstr. 38.

(PP) u. Luisen-Ufer 15/16 (Markth.); Mariannenpl.

(SO26)TR Adalbertstr.94; — — TRF Köpenickerstr. 122; Waldemarstr. 17; Pücklerstr. 57.

Weiteres wie Engel-Ufer.

Standes-A.: Mariannen-Ufer 1 a.

Strassenb. u. *Omn.* siehe Köpenickerstr. u. Adalbertstr.

Bethel, Baptisten-Gemeinde, Diakonissenheim, Gubenerstr. 11.

Beth-Elim-Stiftung, Anstalt zur Rettung erstgefallener Mädchen u. unehel. Kinder, Neu-Weissensee, Albertinenstr. 21; siehe auch „Elim".

Bethesda, Frauen-Siechenhaus, Plötzensee, Südufer. Pflegesatz: 33 ℳ monatlich, bei eigenem Zimmer 60—90 ℳ.

Bethlehems-Gemeinden (Personal-Gem.): a. **Böhm.-luth. Gem.:** Kirche: Bethlehemsk., Mauerstr.; Gemeindesaal: Neuenburgerstr. 3; Begräbnispl.: Am Blücherpl.; — b. **Evangel.-reform. böhm. Gem.:** Kirche u. Begräbnispl. wie vorher; Gemeindesaal: Gneisenaustr. 6.

Betriebs-Inspektion, siehe Eisenbahn-Betriebs-Inspektion.

Bettinastrasse, Grunewald (A. 9), nahe Bhf., von Winkler- bis Fontanestr. No. 1—17.

Fontanestr. 4; Winklerstr. 22.

Weiteres siehe Grunewald.

Strassenb. siehe Königs-Allee.

Beusselstrasse NW 87 (E. 5), No. 77—90 Charlottenburg, am Bhf. Beusselstr., von Alt-Moabit bis Strasse 30. No. 1—44 u. 44a—90.

Alt-Moabit 60, Rostockerstr. 21 a.

Für No. 1—14 Ottostr. 9; No. 15—76 Rostockerstr. 2; No. 77—90 Spreestr. 1c.

(NW 87) T in No. 2; — T Waldstr. 11.

Huttenstr. 11.

(PP) u. Bhf. Beusselstr.

Arzt: In No. 15, 34, 44, 44c, 55.

Apoth.: In No. 56; Thurmstr. 66.

Querstr. der Beusselstr.

Alt-Moabit	1	90	Kais. Augusta-Allee
Zwinglistr.	8		
Thurmstr.	15	76	Huttenstr.
Wiclefstr.	35	54	Wittstockerstr.
Siemensstr.	44	44d	Sickingenstr.
Bhf. Beusselstr		44a	Ringbahn

Notar: Alt-Moabit 119.

Kirchsp.: Für No. 1—76 Heilandsk.; No. 77—90 Luisenk.

Standes-A.: Für No. 1—76 Wilhelmshavenerstr. 4/5; No. 77—90 Kirchstr. 10.

Stempelverth.: Waldstr. 1.

Oeffentl. Anstalten etc.: No. 1 Gemeindesch. f. Knab. u. Mädch.; No. 44c Sparkass.-Annahmest.; zw. 44 u. 44a Bhf. Beusselstr.

Strassenb.: **(12)** Görlitzer Bhf.—Plötzensee; **(8)** Charlottenbg.—Gesundbrunnen.

Strassenb. u. *Omn.* siehe auch Thurmstr.

Beusselstrasse (E. 4), Bhf., zwischen Beusselstr. 44 u. 44a, Station des Nordrings.

Beuthstrasse SW 19 (K. 7), von Kommandantenstr. bis Spittelmarkt. No. 1—12 u. 13—22.

Spittelmarkt 17; Neue Grünstr. 1.

Für No. 1—16 in No. 4; No. 17—22 Alte Jacobstr. 108.

TR in No. 17/22.

Annenstr. 23; Brüderstr. 16/18; Kronenstr. 56.

Arzt: In No. 1 u. 5.

(PP) u. Dönhoffpl.; Spittelmarkt.

Apoth.: Leipzigerstr. 74; Seydelstr. 16.

Notar: Kommandantenstr. 56; Schützenstr. 46/47; Spittelmarkt 13.

Kirchsp.: Für No. 1—8 u. 17—22 Jakobik.; No. 9—16 Petrik.

Standes-A.: Stallschreiberstr. 54.

Stempelverth.: Kommandantenstr. 7—9.

Oeffentl. Anstalten etc.: No. 14 Preuss. Leihhaus, Verein Jugendschutz; No. 18/21 Vereinjung. Kaufleute von Berlin.

Strassenb.: **(46)** Nied.-Schönhausen (Nordend)—Britz; **(47)** Nied.-Schönhausen (Kirche)—Britz; **(48)** Schönhauser Allee—Britz; **(65)** Moritzpl.—Central-Viehhof.

Omn.: **(8)** Nettelbeckpl.—Heinrichspl.; **(20)** Schönhauser Thor—Kottbuser Thor. *Siehe auch* Spittelmarkt.

Beuth-Schinkel-Museum, Charlottenburg, Berlinerstr. 151; Siehe auch Museen

Bevernstrasse SO 33 (N. 8), nahe Görlitzer Bhf., von Gröben-Ufer bis Köpenickerstr. No. 1—4 u. 5—8.

Weiteres wie Oppelnerstr. *Strassenb.* u. *Omn.* siehe Köpenickerstr.

Beymestrasse O 17 (N. 8), nahe Bhf. Warschauerstr., von Stralauer Allee bis Rudolfstr. No. 1—15 u. 16—31.

Weiteres wie Stralauer Allee. *Strassenb.* siehe Stralauer Allee.

Beymestrasse, Grunewald (B. 10), nahe Königs-Allee, von Werner- bis Hubertusbaderstr. No. 1—32.

Vor No. 8; Hubertusbader-Ecke Teplitzerstr.; Wernerstr. 3.

Weiteres siehe Grunewald.

Strassenb. siehe Hubertusbaderstr.

Beymestrasse, Steglitz, nahe Handjerypl., von Belfort- bis Brückenstr. No. 1—20. Weiteres siehe Steglitz. *Strassenb.* siehe Albrechtstr.

Bezirksausschuss, Invalidenstr. 52.

Bezirks-Kommando I—IV Berlin, General Papestr. (Schönebg.) im Landwehr-Dienstgebäude. 9—2 Uhr.

Bibelgesellschaft, Preuss. Haupt-, Klosterstr. 71; Brit. u. ausländ., Königgrätzerstr. 81.

Bibliotheken: Kgl., Platz am Opernh. u. Behrenstr. 42 (Bild siehe U. d. Linden); — d. Akademie d. Künste, Schinkelpl. 6; — d. Berl. med. Gesellsch., Ziegelstr. 10/11; — d. Gesellsch. f. Erdkunde, Wilhelmstr. 23; — d. polytechn. Gesellsch., Wilhelmstr. 92/93; — d. Techn. Hochschule, Charlottenburg, Berlinerstr. 151; — d. Landwirtschaftl. Hochschule, Invalidenstr. 42; — d. Bergakademie, Invalidenstr. 44; — d. Architekten-Vereins, Wilhelmstr. 92/93; — d. Gr. Generalstabes, Königspl. 6; — d. jüdischen Gemeinde, Oranienburgerstr. 60; — d. Korporation d. Kaufmannsch., Neue Friedrichstr. 51; — d. Kunstgewerbe-Museums, Prinz Albrechtstr. 7; — d. Kriegsakademie, Dorotheenstr. 58/59; — d. Patentamts, Luisenstr. 32/34; — d. pharmaceut. Vereinigung, Achenbachstr. 12; — d. Vereins zur Beförderung d. Gartenbaues, Invalidenstr. 42; — Oeffentl., Alexandrinenstr. 26; — Städtische, im Rathause; — Universitäts-, Dorotheenstr. 9; — zur Frauenfrage, Potsdamerstr. 39; — **Volks-** mit (*) Lesehallen: *1. Mohrenstr. 41; 2. Georgenkirchpl. 18; 3. Gipsstr. 23a; 4. Stallschreiberstr. 54a; 5. Wilhelmstr. 117; 6. Ruppinerstr. 48; 7. Langestr. 76; 8. Derfflingerstr. 18a; *9. Wilmsstr. 10; 10. Pankstr. 26; 11. Scharnhorststr. 9; 12. Thurmstr. 86; 13. (*) Waldemarstr. 77; 14. Schmidstr. 16; 15. Albrechtstr. 16; 16. Auguststr. 67/68; 17. Straussbergerstr. 9; 18. Kurfürstenstr. 160; 19. Chorinerstr. 74; *20. Ravenéstr.; *21. Dunckerstr. 65/66; 22. Dieffenbachstr. 60; 23. Olivaerstr. 19; *24. Glogauerstr. 12/13; 25. Fruchtstr. 38; 26. Schlesischestr. 4; 27. Prenzlauer Allee 227/228; *28. Rostockerstr. 32/33; *29. Wattstr. 16; *30. Strassmannstr. 6/8; 31* Rigaerstr. 114; 32* Ehrenbergstr.; Charlottenburg, Wilmersdorferstr. 166/167; Rixdorf, Erkstr. 26/28, Knesebeckstr. 22/23; *Schöneberg, Eisenacherstr. 8.

Biebrichstrasse, Rixdorf, (L. 10), nahe Hasenhaide, von Münchener- bis Hermannstr. No. 1—8 u. 9—16 (Unbebaut).

Biesenthalerstrasse N 20 (J. 2), nahe Bhf. Gesundbrunnen, von Prinzen-Allee bis Wriezenerstr. No. 1—12 u. 13—25.

Grünthalerstr. 11. | **Weiteres** wie Soldinerstr. | *Strassenb.* siehe Prinzen-Allee.

Bilsestrasse, Grunewald (A. 10), nahe Hundekehle, von Hagen- bis Menzelstr. No. 1—8.

Hagenstr. 18. | **Weiteres** siehe Grunewald. | *Strassenb.* siehe Hagenstr.

Bingerstrasse, Wilmersdorf (D. 12), nahe Bhf. Schmargendorf, von Mecklenburgischestr. bis Rastatterpl. No. 1—87.

Vor No. 9. | Brandenburgischestr. 2. | **Weiteres** siehe Wilmersdorf. | *Strassenb.* siehe Mecklenburgischestr.

Birkbuschstrasse, Steglitz, nahe Wannseebhf., v. Schloss- bis Brückenstr. No. 1—15.

Oeffentl. Anstalten etc.: No. 6 Friedrichstift. | **Weiteres** siehe Steglitz. | *Strassenb.* siehe Schlossstr. u. Schützenstr.

Birken-Allee, Charlottenburg-Westend (A. 6), a. d. Rennbahn, von Eschen- bis Ahorn-Allee (Unbebaut).

Weiteres siehe Charlottenburg-Westend. *Strassenb.* siehe Spandauer Chaussee.

Birkenstrasse NW 5 (F. 4), am Krankenhaus Moabit, von Rathenower- bis Siemensstr. No. 1—38 u. 39—78.

Vor No. 28, Perlebergerstr. 20; Wiclefstr. 63; Wilsnackerstr. 57.

Für No. 1—15 u. 66—78 Birkenstr. 6; No. 16—29 u. 52-65 Lübeckerstr. 10; No. 30—49 Bremerstr. 62; No. 50 u. 51 Ottostr. 9.

(NW 5) TR Perlebergerstr. 53.

Thurmstr. 21 (Krankenhaus).

(PP) Ecke Perlebergerstr.

Arzt: In No. 4, 29.

Apoth.: In No. 6, Lübeckerstr. 32; Stendalerstr. 11; Thurmstr. 16.

Notar: Rathenowerstr. 78.

Kirchsp.: Für No. 1—28 u. 51—78 Johannisk.; No. 29—50 Heilandsk.

Standes-A.: Wilhelmshavenerstr. 4 5.

Stempelverth.: Birkenstr. 57.

Oeffentl. Anstalten etc.: No. 17 Sparkass.-Annahmest.

Strassenb.: **(15)** Moabit—Rixdorf, **(8)** Charlottenburg—Gesundbrunnen.

Strassenb. u. *Omn.* siehe auch Rathenowerstr.

Querstr. der Birkenstr.

	Rathenowerstr.	
1		78
Wilsnacker-	6	70 Strasse
		67 Bandelstr.
Perleber-	16	61 gerstr.
Havelber-	17	
gerstr.		57 Lübecker-
Stephanstr.	28	str.
Putlitzstr.	29	50 Stromstr.
Wilhelmsha-		44a venerstr.
		42 Bredowstr.
Bremer-	38	41 Strasse
	39	Unionpl.
	Siemensstr.	

Birkenstrasse, Reinickendorf-West, nahe Bhf. Eichbornstr., von Segenskirch- bis Antonienstr. No. 1—19a u. 20—35.

TF Scharnweberstr. 134 (Unfallmeldestelle). | **Oeffentl. Anstalten etc.:** No. 22 Gemeindeschule. | **Weiteres** siehe Reinickendorf.

Strassenb. siehe Scharnweberstr.

Bischöfl. Methodisten-Kirche. 1. Gemeinde: Junkerstr. 5/6; 2. Gemeinde: Rügenerstr. 5; 3. Gemeinde: Tilsiterstr. 14/15; 4. Gemeinde: Schöneberg, Hauptstr. 8.

Bischofstrasse C 2 (K. 6), am Neuen Markt, von Kloster- bis Spandauerstr. No. 1—15 u. 16—28.

Kaiser Wilhelmstr. 25. **Kirchsp.:** Marienk. | **Oeffentl. Anstalten etc.:** No. 6/8 Peru-Konsul. **Weiteres** wie Spandauerstr. | *Strassenb.* u. *Omn.* siehe Spandauerstr.

Bismarck-Allee, Grunewald (A. 10), am Hertha- u. Hubertussee, von Bismarckpl. bis Königs-Allee. No. 1—50.

Herthastr. 16; Königs-Allee 52; Lynarstr.; Wernerstr. 3. | **Weiteres** siehe Grunewald. | *Strassenb.:* **(A)** Potsdamerplatz—Halensee—Hundekehle.

Bismarck-Gymnasium, Wilmersdorf, Pfalzburgerstr. 30/31.

Bismarck-Platz, Grunewald (B. 9), nahe Königs-Allee, zwischen Bismarck- u. Hubertus-Allee, Standort eines Bismarckdenkmals.

Bismarck-Platz, Gr.-Lichterfelde, nahe Bhf. Ost. **Weiteres** siehe Lichterfelde.

Bismarck-Platz, Steglitz, nahe Handjerypl.; Schnittpunkt d. Moltke- u. Bismarckstr. **Oeffentl. Anstalten etc.:** Wolkenwarte. **Weiteres** siehe Steglitz.

Bismarckstrasse NW 40 (H. 6), nahe Königspl., von Roon- bis Moltkestr. No. 1—4.

(NW40) TRF Invalidenstr. 79; — TR Marienstr. 10. | **Arzt:** Siehe Karlstr. **Standes-A.:** Alt-Moabit 120. | **Weiteres** wie Königspl.

Strassenb.: **(9)** Moabit—Schlesisch. Bhf.; **(14)** Moabit—Marheinekepl.; **(15)** Moabit—Rixdorf; **(24)** Weddingpl.—Potsdamerstr. *Omn.:* **(22)** Moabit—Moritzpl. *Siehe auch* Karlstr.

Bismarckstrasse Charlottenbg. (C. 7), am Knie, von Berliner- bis Schlossstr. No. 1—61 und 62—127.

Vor No. 80 u. 113, Berlinerstr. 133; Kais. Friedrichstr. 69; Schillerstr. 29 32; Schlossstr. 27; Wallstr. 80.

Für No. 1—30 u. 92—127 Marchstr. 3; No. 31—50 u. 72—91 Kirchstr. 3; No. 51—71a Kantstr. 100.

Für No. 1—16 u. 112—127 TRF Goethestr. 3; No. 17—111 TRF Kantstr. 50; — in No. 3.

Kirchstr. 20; Marchstr. 24.

Berliner-Ecke Marchstr.; Karl Augustpl.

Arzt: In No. 94.

Apoth.: In No. 81, Hardenbergstr. 4/5; Leibnizstr. 89.

Querstr. d. Bismarckstr.

Projekt. Bhf.		Knie
Berlinerstr.	1	127 Hardenbergstr.
		116 Grolmanstr.
Leibniz-	17	111 Strasse
		104 Weimarerstr.
Krumme	31	91 Strasse
		88 Sesenheimerstr.
Wilmers-	39	80 dorferstr.
		74 Rückertstr.
Kais.Fried-	51	72a richstr.
Schlossstr.	61	Windscheidstr.
		62 Suarezstr.

Notar: In No. 139; Spreestr. 4.

Kirchsp.: Für No. 1—72a Luisenk.; No. 73—127 Trinitatisk.

Standes-A.: Für No. 1—16 u. 112—127 Rankestr. 10; No. 17—111 Kirchstr. 10.

Stempelverth.: Berlinerstr. 68/69.

Oeffentl. Anstalten etc.: No. 35 Kapelle d. apostol. Gemeinde; No. 43 Gemeindesch.; No. 57 Irrenanstalt; No. 106 Kindergarten.

Strassenb.: **(T)** Halensee—Knie (Charlottenbg.); **(U)** Wilmersdorferstr.—Knesebeckstr. *Siehe auch* Berlinerstr.

Bismarckstrasse, Friedenau (E. 11), nahe Bhf. Wilmersdorf-Friedenau, von Handjery- bis Friedr. Wilhelmpl. No. 1—22 u. 23—34.

Weiteres siehe Friedenau. *Strassenb.* siehe Kaiser-Allee.

Bismarckstrasse, Gr.-Lichterfelde, nahe Bhf. Ost, von Wilhelm- bis Berlinerstr. No. 1—13 u. 14—32.

Oeffentl. Anstalten etc.: No. 4 Frauenheim, Stift; Bismarck-Denkmal. **Weiteres** siehe Lichterfelde. *Strassenb.:* **(k)** Gr.-Lichterfelde—Stahnsdorf. *Siehe auch* Jungfernstieg.

Bismarckstrasse, Steglitz, am Handjerypl., von Mariendorfer- bis Bergstr. **Weiteres** siehe Steglitz. *Strassenb.* siehe Albrechtstr.

Blankenbergstrasse, Friedenau (E. 12), nahe Kaiser-Allee, von Gossler- bis Hackerstr.

Weiteres siehe Friedenau. *Strassenb.* siehe Kaiser-Allee.

Blankenburgerstrasse, Heinersdorf (N. 1), nahe Kirche, a. d. Dorfstr. (Unbebaut). **Weiteres** siehe Heinersdorf. *Strassenb.* siehe Heinersdorf.

Blankenfeldestrasse O 27 (M. 6), nahe Bhf. Jannowitzbrücke, von Schilling- bis Marsiliusstr. No. 1—7 u. 8—15.

Für No. 1 u. 15 Kaiserstr. 39/40, No. 2—14 Gr. Frankfurterstr. 45/46.

Kirchsp.: Markusk.
Weiteres wie Schillingstr.

Oeffentl. Anstalten etc.: No. 9 Fernsprechamt.

Strassenb. u. *Omn.* siehe Gr. Frankfurterstr. u. Alexanderstr.

Blankestrasse, Reinickendorf-West (F. 1), nahe Müllerstr., von Scharnweber- bis Friedrich Karlstr. No. 1—12 u. 12a—16.

TF Scharnweberstr. 134 (Unfallmeldest.).

Oeffentl. Anstalten etc.: No. 11 Begräbnispl. d. Dankesk.
Weiteres siehe Reinickendorf, *Strassenb.* s. Scharnweberstr.

Bleibtreustrasse W, Charlottenburg (D. 8), am Bhf. Savignypl., von Pestalozzi- bis Lietzenburgerstr.

Sächsischestr. 44; Kantstr. 146; Goethestr. 78.

Mommsenstr. 4.

Für No. 21—36 (W. 15) TRF Uhlandstr. 42, — No. 1—20 u. 37—55 TRF Goethestr. 3 (Charlottenbg.)

Kurfürstendamm 9; Marchstr. 24.

PP Kurfürstendamm Ecke Schlüterstr.

Arzt: In No. 7, 45, 48.

Apoth.: Kantstr. 151; Pestalozzistr. 87.

Notar: Kantstr. 18.

Kirchsp.: Trinitatisk.
Standes-A.: Rankestr. 10.
Stempelverth.: Joachimsthalerstr. 5 u. 43.
Oeffentl. Anstalten etc.: No. 43 Gemeindeschule.
Strassenb. siehe Kantstr. u. Kurfürstendamm.

Blinden-Anstalten: Kgl., in Steglitz. 29 Freistellen; Pension f. Vorschule 300 ℳ, f. Hauptanstalt 600 ℳ, Schulgänger 96 ℳ; — städt. Berl., Alte Jacobstr. 112 u. Kürassierstr. 23, kostenlos für Berl. Kinder v. 6—15 Jahren, auswärtige 150 ℳ; Vereins-Blindenanstalt, Wilhelmstr. 4.

Blindenheim, Steglitz, f. Mädchen, Fichtes r. 37/38, f. Männer, Rothenburgstr. 7.

Blindeninstitut, für Kinder v. 4—14 Jahren, Eberswalderstr. 29.

Blindenlehrer-Bildungsanstalt, verbunden mit d. kgl. Blindenanstalt i. Steglitz.

Blücher-Platz SW 61 (J. 9), am Halleschen Thor, zwischen Belle-Alliance- u. Blücherstr. No. 1—3.

Teltowerstr. 16.

(SW 61) TRF Tempelhofer Ufer 1.

Arzt: In No. 2.

PP u. Blücherpl.

Standes-A.: Für No. 1—2 Kleinbeerenstr. 2; No. 3 Böckhstr. 9/10.

Oeffentl. Anstalten etc.: Begräbnisplätze, Kirche z. hl. Kreuz.
Weiteres wie Blücherstr.

Strassenb. u. *Omn.* siehe Hallesches Thor.

Blücherstrasse S u. **SW** (J. 9), nahe Hallesches Thor, von Blücherpl. bis Kaiser Friedrichpl. No. 1—42 u. 46—69.

Teltowerstr. 1; Fürbringerstr. 6; Wilmsstr. 19; Camphausenstr. 20; Belle-Alliancepl. 10a.

Für No. 1—11 Teltowerstr. 16; No. 12—69 Gneisenaustr. 61.

Für No, 1—25 u. 61—69 (SW 61) TRF Tempelhofer Ufer 1; No. 26—60 (S 53) TRF Wilmsstr. 5; — TR Nostizstr. 52; T Camphausenstr. 20.

Belle-Alliancestr. 91; Gitschinerstr. 104; Krankenh. Am Urban.

PP Blücherpl.; Tempelherrenstr. Ecke Blücherstr.; Kaiser Friedrichpl.

Blücherpl.; Urban- Ecke Tempelherrenstr.

Arzt: In No. 1, 7, 13, 18, 27, 32, 33, 55, 57, 61.

Apoth.: In No. 53; Plan-Ufer 11.

Querstr. der Blücherstr.

Blücherpl. 1	Plan-Ufer	
	Kirche z. hl. Kreuz	
Zossenerstr. 7	69	Am Johannistisch
Mittenwalderstr. 17		
Schleiermacherstr. 26	60	Urbanstr.
Bärwaldstr. 27	50	Strasse
Kaiser-Friedrichpl. 42		
Garnison-Kirche	46	Fontane-Promenade

Notar: In No. 9; Belle-Alliancestr. 91; Blücherpl. 1; Bergmannstr. 68.
Kirchsp.: Heiligkreuzk.
Standes-A.: Böckhstr. 9/10.
Stempelverth.: In No. 51; Belle-Alliancestr. 94.
Oeffentl. Anstalten etc.: No. 26 Dragoner-Kaserne; No. 47/48 Kais. Franz-Kaserne.

Heiligkreuz-Kirche von Otzen erbaut.

Strassenb.: (39) Gesundbrunnen—Marheinekepl.; (15) Moabit—Rixdorf; (53) Danzigerstr.—Rixdorf; (I) Südringbahn: Rixdorf—Berlin—Schöneberg; (II) Rixdorf—Berlin—Schöneberg. *Omn.:* (30) Blücherpl.—Rixdorf; (10) Brunnenstr.—Marheinekepl. *Siehe auch:* Bärwaldstr.; Hasenhaide u. Hallesches Thor.

Blücherstrasse, Gr.-Lichterfelde, am Bhf. Süd, von Prinz Handjerypl. bis Feldstr. No. 1—13 u. 14—25.

Weiteres siehe Lichterfelde. *Strassenb.:* (k) Gr.-Lichterfelde—Stahnsdorf.

Blumenstrasse O 27 (L. 6), nahe Bhf. Jannowitzbrücke, von Alexander- bis Andreasstr. No. 1—39 u. 42—84.

Vor No. 14a; Holzmarktstr. 73; Grüner Weg 101; Straussbergerpl.

Für No. 1—16 u. 68—84 Holzmarktstr. 12; No. 17—33 u. 51b—67b Gr. Frankfurterstr. 45/46; No. 33a, 39 u. 43—51a Andreasstr. 62; No. 42 Fürstenwalderstr. 13.

(O 27) TR Blumenstr. 64a/65; OT Schicklerstr. 2; T Andreasstr. 32.

Grüner Weg 17.

(PP) u. Straussbergerpl.; Bhf. Jannowitzbrücke; Andreaspl.

Querstr. d. Blumenstr.

Alexan-	1	84	derstr.
Wallner Theaterstr.	3	75	Schillingstr.
Ifflandstr.	14a	68	Marsiliusstr.
Grüner Weg	15		
Markus-	27	58	Strasse
Kraut-	34a	51	Strasse
	39	42	
	Andreasstr.		

Apoth.: In No. 73; Grüner Weg 102; Gr. Frankfurterstr. 108.

Notar: Gr. Frankfurterstr. 86; Holzmarktstr. 68.

Kirchsp.: Für No. 1—14a Andreask.; N. 15—75 Markusk.; No. 76—84 Georgenk.

Standes-A.: Kl. Frankfurterstr. 6.

Stempelverth.: Alexanderstr. 45.

Oeffentl. Anstalten etc.: No. 9 Residenz-Theater; No. 63a Gemeindesch. f. Knab., Fachsch. f. Korbmacher u. israel. Religionssch.; No. 76 Sparkass.-Annahmest.

Arzt: In No. 6, 7a, 25, 69, 72, 73.

Strassenb.: (78) Wilmersdorf—Königsbergerstr. *Omn.:* (16) Dönhoffpl.—Frankfurter Allee. *Siehe auch* Alexanderstr. u. Andreasstr.

Blumenstrasse, Lankwitz, nahe Bhf. Gr.-Lichterfelde-Ost, von Beethoven- bis Gartenstr. (Gr.-Lichterfelde).

TF Bismarckstr. 3 (Lichterfelde).

Weiteres siehe Lankwitz.

Strassenb. siehe Boothstr.

Blumenthalstrasse W 57 (H. 9), nahe Potsdamerstr., von Kurfürsten- bis Bülowstr. No. 1—10 u. 11—20.

Kurfürstenstr. 9.

Arzt: In No. 17.

Weiteres wie Dennewitzstr.

Strassenb. u. *Omn.* siehe Kurfürsten- u. Bülowstr.

Blumenthalstrasse O 112, Friedrichsberg (O. 7), nahe Bhf. Frankfurter Allee bis Weserstr. No. 1—23 u. 24—45.

Rigaerstr. 123.

(O 112) TR Frankf. Allee 40; —Friedr. Karlstr. 34.

Warschauerstr. 2.

Oeffentl. Anstalten etc.: No. 1 Höhere Töchterschule.

Weiteres siehe Friedrichsberg.

Strassenb. u. *Omn.* siehe Frankfurter Allee.

Blumenthalstrasse, Tempelhof (J. 12), nahe Kirche, von Bose- bis Kaiserin Augustastr. No. 1—5 u. 6. **Weiteres** siehe Tempelhof. *Strassenb.* siehe Berlinerstr.

Blumeshof W 35 (G. 8), nahe Magdeburgerpl., von Schöneberger Ufer bis Lützowstr. No. 1—9 u. 10—17.

Lützowstr. 11.

Arzt: In No. 8, 9, 15.

Kirchsp.: Matthäik.

Weiteres wie Magdeburgerstr.

Strassenb. u. *Omn.* siehe Lützowstr.

Bnei-Briss-Logen, Wilhelmstr. 118; vereinigte dtsch. Zunzloge, Berthold Auerbachloge, Montefioreloge. Siehe auch Logen.

Boberstrasse, Rixdorf (L. 12), nahe Bhf. Hermannstr., von Emser- bis Siegfriedstr. (Unbebaut).

Böckhstrasse S 59 (L. 9), nahe Hasenhaide, von Grimmstr. bis Kottbuser Damm. No. 1—27 u. 30—55.

Admiralbrücke; Urbanstr. 52.

Für No. 1—14 u. 43—54 Fichtestr. 27; No. 15 bis 42 Urbanstr. 48.

Kirchsp.: Heiligkreuzk.

(S 59) TRF in No. 11.

Grimmstr. 10/16 (Krankenhaus).

Standes-A.: In No. 9/10.

(PP) Gräfestr. Ecke Planufer.

Oeffentl. Anstalten etc.: No. 9/10 Realschule, Steueranahmest.; No. 21 Mädchenhort.

Weiteres wie Kottbuser Damm. *Strassenb.* u. *Omn.* siehe Grimmstr. u. Kottbuser Damm.

Bodestrasse, (M. 11), Rixdorf, nahe Bhf. Hermannstr., von Siegfried- bis Thomasstr. No. 1—17 u. 18—34. (Unbebaut).

Bödikerstrasse O 17 (O. 18), nahe Bhf. Stralau-Rummelsburg, von Stralauer Allee bis Strasse 39. No. 1—6 u. 31—36.

Weiteres wie Stralauer Allee. *Strassenb.* siehe Stralauer Allee.

Bogenstrasse, Gr.-Lichterfelde, nahe Bhf. Ost, von Berliner- bis Akazienstr.

Oeffentl. Anstalten etc.: No. 24 Ortskrankenkasse, Wasserwerke.

Weiteres siehe Lichterfelde.

Strassenb. siehe Bismarckstr. u. Jungfernstieg.

Böhmisch-lutherische (Bethlehems-)Gemeinde, Kirche: Mauerstr. an der Krausenstr., Küsterei: Neuenburgerstr. 3; Kirche in Rixdorf: Richardpl. 22, Küsterei: Mühlenstr. 9.

Böhmisch-Mährische Brüdergemeinde, Rixdorf. Kirche: Kirchgasse 14/15.

Bonifaciuskirche, St., Kath., Gneisenaustr. 99/100, Begräbnispl. siehe Matthiask.

Boninstrasse, Gr.-Lichterfelde, nahe Bhf. Süd, von Müller- bis Feldstr. No. 1—4 u. 5—7. **Weiteres** siehe Lichterfelde. *Strassenb.* siehe Berlinerstr.

Bonnerstrasse, Wilmersdorf (D. 11), nahe Aachenerpl., von Kreuznacher- bis Hanauerstr.

Brandenburgischestr. 2. | **Weiteres** siehe Wilmersdorf. | *Strassenb.* siehe Kaiser-Allee.

Boothstrasse, Gr.-Lichterfelde, nahe Schlosspark, von Jungfernstieg bis Berlinerstr. No. 1—17 u. 18—33. **Weiteres** siehe Lichterfelde.

Strassenb.: (f) Potsdamer Bhf.—Anhalter Bhf.; (g) Steglitz-Chausseestr.—Lichterfelde; (h) Steglitz-Berlinerstr.—Lichterfelde.

Boppstrasse S 59 (L. 9), nahe Hasenhaide, von Schönleinstr. bis Kottbuser Damm. No. 1—9.

Urbanstr. 48. | **Standes-A.:** Böckhstr. 9/10. | **Weiteres** wie Kottbuser Damm.

Strassenb. u. *Omn.* siehe Kottbuser Damm.

Borkumerstrasse (C. 11), an der Gemarkung Dahlem, von Heiligendammer- bis Norderneystr. zu Schmargendorf, von Norderney- bis Falkensteinstr. zu Wilmersdorf gehörig (Unbebaut).

Bornimerstrasse, Wilmersdorf (B. 8), am Bhf. Halensee, von Königs-Allee bis Kronprinzendamm. No. 1—10 u. 11—15.

Königs-Allee 1a. | TF Ringbahnstr. 123. | (PP) u. Bhf. Halensee.

Kurfürstendamm 133. | Kurfürstendamm 118. | **Arzt:** In No. 10.

Apoth.: Georg Wilhelmstr. 1.

Weiteres siehe Wilmersdorf. *Strassenb.* siehe Königs-Allee.

Bornstädterstrasse, Wilmersdorf (B. 8), nahe Bhf. Halensee, von Königs-Allee bis Trabenerstr. No. 1—8.

Kurfürstendamm 130 (am Bhf.). | TF Ringbahnstr. 123. | (PP) u. Bhf. Halensee.

Kurfürstendamm 133. | Kurfürstendamm 118. | **Oeffentl. Anstalten etc.:** Grunewald-Kapelle.

Weiteres siehe Wilmersdorf. *Strassenb.* siehe Königs-Allee.

Bornstrasse, Friedenau (E. 12), nahe Kaiser-Allee, von Schlossstr. (Steglitz) bis Rheingaustr. **Weiteres** siehe Friedenau. *Strassenb.* siehe Schlossstr.

Börse, Burgstr. 23/26 (Bild siehe dort), Besuchszeit. d. Galerie 12—2. Eintritt 30 Pfg.

Börse, (K. 5) Bhf. für Stadt- u. Ringbahnverkehr u. Vorortverkehr nach Grünau u. Grunewald.

Borsigstrasse N 4 (J. 4), nahe Stettiner Bhf., von Elsasser- bis Invalidenstr. No. 1—18 u. 19—34.

Gartenstr. 45; Tieckstr. 18. | (PP) u. Stettiner Bhf.; Oranienbg.Thor. | **Standes-A.:** Gartenpl. 4/5.

Novalisstr. 3. | **Arzt:** Siehe Elsasserstr. | **Stempelverth.:** Friedrichstr. 114.

(N. 4) TRF Invalidenstr. 23; — T Elsasserstr. 43. | **Apoth.:** Gartenstr. 23; Elsasserstr. 54. | **Oeffentl. Anstalten etc.:** No. 5 Fürsorgeverein f. d. weibl. Jugend, Erziehgs.-Anst. „Zoar", Marienheim; No. 6 Golgathakirche; No. 31b. Kgl. Aichstelle.

Eichendorffstr. 9; Auguststr. 14/16; Bernauerstr. 115. | **Notar:** Chausseestr. 2; Oranienburgerstr. 48/49 u. 69. | **Kirchsp.:** Golgathak.

Omn.: (4) Stettiner Bhf. — Kreuzberg. *Strassenb.* u. *Omn.* siehe auch Invalidenstr. u. Elsasserstr.

Borsigstrasse, Tegel, von Berliner- bis Spandauerstr.

Oeffentl. Anstalten etc.: Borsigwerke. | **Weiteres** siehe Tegel. | *Strassenb.* siehe Berlinerstr.

Borussiastrasse, Tempelhof (J. 11), nahe Bhf., von Berliner- bis Ringbahnstr. **Weiteres** siehe Tempelhof. *Strassenb.* siehe Berlinerstr. u. Dorfstr.

Bosestrasse, Tempelhof (H. 12), nahe Kirche, von Manteuffel- bis Blumenthalstr. **Weiteres** siehe Tempelhof. *Strassenb.* siehe Berlinerstr.

Botanischer Garten, Dahlem, unweit Steglitz; ehem. Potsdamerstr. 75/76.

Botanisches Institut d. Universität, Dorotheenstr. 5.

Botanisches Museum, Grunewaldstr. 6/7.

Botschaften, siehe Gesandtschaften.

Bötzowstrasse NO 55 (M. 5), von Am Friedrichshain bis Elbingerstr. No. 1—24 u. 25—29.

Immanuelkirchstr. 14. | (NO 55) TF Winsstr. 19. | **Kirchsp.:** No. 1—8 Auferstehungsk., No. 25—27 Immanuelk.

Weiteres wie Am Friedrichshain. *Strassenb.* u. *Omn.* siehe Friedenstr. u. Greifswalderstr.

Bouchéstrasse SO 36, Treptow (N. 10), nahe Schlesischer Busch, von Köpenicker Landstr. bis Harzerstr.

Kiefholzstr. 4. | (SO 36) TRF Görlitzer Bhf. | **Weiteres** siehe Treptow.

Strassenb. siehe Köpenicker Landstr.

Boxhagener Chaussee, Boxhagen-Rummelsburg (O. 7), nahe Bhf. Stralau-Rummelsburg, von Gürtel- bis Türrschmidtstr. **Weiteres** siehe Boxhagen-Rummelsburg. *Strassenb.* u. *Omn.* siehe Frankfurter-Allee.

Boxhagenerstrasse O (N. 7), nahe Frankfurter Thor, von Frankfurter Allee bis Friedr. Karlstr. No. 1—24 u. 25—47.

Frankfurter Allee 121.

Frankfurter Allee 143.

Für No. 1—36 (O 112) Frankf. Allee 40; No. 37—47 (O 34) TR Petersburgerstr. 89.

Frankfurter Allee 95; Warschauerstr. 2.

PP Frankfurter Allee Ecke Proskauerstr.

Kirchsp.: Für No. 1—24 Lazarusk.; No. 25—47 Samariterk.

Standes-A.: Rigaerstr. 8.

Oeffentl. Anstalten etc.: Nikolai-Begräbnispl.

Weiteres wie Frankfurter Allee.

Strassenb. u. *Omn.* siehe Frankfurter Allee u. Warschauerstr.

Boxhagen-Rummelsburg (P. 8), Vorort an der Ostbahn; Dorf im Kreise Niederbarnim mit 17500 Einwohnern. Amts- u. Gemeindebureau: Türrschmidtstr. 25/26, auch Polizeibureau u. Standesamt.

Goethestr. 7; Kantstr. 16; Neue Prinz Albertstr. 31 u. 71; Prinz Albertstr. 1u. 29; Schillerstr. 3 u. 15; Türrschmidtstr. 6, 25 u. 33; Portlandstr. 1 (Depôt).

TF Prinz Albertstr. 8 (Unfallmeldestelle).

Warschauerstr. 2 (Berlin).

Arzt: Hauptstr. 7; Kantstr. 43; Prinz Albertstr. 1; Schillerstr. 32; Türrschmidtstr. 6 u. 47.

Apoth.: Türrschmidtstr. 3.

Gericht: Amtsger. II Berlin. Civilsachen: Hallesches Ufer 29—30; Strafsachen: Alt-Moabit 11 (Criminalger.).

Notar: Schillerstr. 27.

Schule: Prinz Albertstr.

Kirchen: Erlöserkirche, evgl., Prinz Albertstr.; Küsterei Prinz Albertstr.; Waisenkirche, Hauptstr.; kath. St. Mauritiuskirche Friedrichsberg, Wartenbergstr.

Oeffentl. Anstalten etc.: Friedrichs-Waisenhaus, Hauptstr. 7; Städtisches Arbeitshaus, Hauptstr. No. 8.

Verbindung mit Berlin: Stadt- u. Ringbahn (alle 5u. 10 Min.) Bhf. Stralau-Rummelsburg; Vorortzüge d. Schlesischen Bahn über Stadtbahn: Bhf. Stralau-Rummelsburg u. Kietz-Rummelsburg.

Boxhagen, Strasse u. Kolonie (O. 7), von der Boxhagener Chaussee bis Boxhagenerstr. No. 1—12. **Weiteres** siehe Boxhagen-Rummelsburg.

Boyenstrasse, N 39 (H. 4), nahe Weddingpl., von Chaussee- bis Scharnhorststr. No. 1—22 u. 23—46.

Vor No. 22; Liesenstr. 20.

Wöhlertstr. 1.

(N 39) TRF Schulzendorferstr. 26.

Lindowerstr. 10—11; Scharnhorststr. 42.

PP Weddingpl.; Liesenstr. Ecke Neue Hochstr.

Reinickendorferstr. 2d (Markth.).

Arzt: In No. 36.

Kirchsp.: Gnadenk.

Standes-A.: Gartenpl. 4/5.

Weiteres wie Chausseestr.

Strassenb. u. *Omn.* siehe Chausseestr.

Brahmsstrasse, Grunewald (A 10), nahe Treffpunkt d. Hagen- u. Hubertusbaderstr., von Jagow- bis Hubertusbaderstr.

Hagenstr. 18; Wernerstr. 3.

Weiteres siehe Grunewald.

Strassenb. siehe Hagenstr. u. Hubertusbaderstr.

Brandenburger Thor, Monumentalbau, von Langhans 1789—93 erbaut, mit Quadriga von Schadow. (Bild siehe U. d. Linden.)

Brandenburger Thor, Platz am (H 6), vor dem Thiergarten; für ein Kaiser u. Kaiserin Friedrich-Denkmal in Aussicht genommen.

Brandenburger Ufer SO 16 (L. 7), nahe Bhf. Jannowitzbrücke, vor Märkischer Platz bis Brückenstr.

Holzmarktstr. 73; Inselstr. 8a.

Weiteres wie Brückenstr.

Strassenb. u. *Omn.* siehe Brückenstr.

Brandenburgisches Kredit-Institut, Neues, Wilhelmpl. 6.

Brandenburgische Landeshauptkasse, Mattbäikirchstr 20/21.

Brandenburgischestrasse, Steglitz, von Albrecht- bis Dahlemerstr.

Weiteres siehe Steglitz.

Brandenburgischestrasse, Wilmersdorf (D. 9), am Rathaus, von Berlinerstr. bis Kurfürsten-Damm. No. 1—58 und 59—118.

Sigmaringenstr. 1; Sächsischestr. 44.

Brandenburgischestr. 2.

TF Berlinerstr. 34 (Unfallmeldestelle).

Oeffentl. Anstalten etc: No. 2 Rathaus; No. 5/8 Gemeindesch. u. Schulküche; No. 86 Irrenanst.; No. 116 Kinderbew.-Anst.

Weiteres siehe Wilmersdorf.

Strassenb.: (66) Halensee-Lichtenberg. *Siehe auch* Berlinerstr.

Brandenburgstrasse S 42 (K. 8), nahe Moritzpl., von Gitschiner- bis Oranienstr. No. 1—41 u. 42—82.

Moritzpl.; Prinzenstr. 102; Gitschinerstr. 12.

Für No. 1—46 u. 48—82 Gitschinerstr. 84; No. 47 Alte Jacobstr. 108.

(S 42) TRF Ritterstr. 7; — T Oranienstr. 72, Wasserthorstr. 33.

Alexandrinenstr. 31; Gitschinerstr. 104.

Moritzpl.

Moritzpl.; Oranien-Ecke Kommandantenstr.

Apoth: Gitschinerstr. 83; Oranienstr. 148; Prinzenstr. 102.

Querstr. der Brandenburgstr.			
Gitschinerstr.			
	1	82	
Moritzstr.	10		
Wasser-	17	64	thorstr.
Ritter-	30	50	Strasse
		46	Mathieustr.
Oranien-	41	42	Strasse

Arzt: In No. 7, 35, 43 u. 73.

Notar: Oranienstr. 67, 140.

Kirchsp.: Für No. 1—16 u. 65—82 Simeonsk.; No. 17—64 Jakobik.

Standes-A.: Stallschreiberstr. 54.

Stempelverth.: Oranienstr. 128; Prinzenstr. 82.

Oeffentl. Anstalten etc.: No. 24 Sterbekasse „Reform"; No. 26 Diakoniss.-Stat.; No. 30/31 Kind.-Bew.-Anstalt; No. 37 Luisenst. Gymn.; No. 78/79 Gemeindeschule f. Knab. u. Mädch.

Strassenb. siehe Oranienstr., Ritterstr., Wasserthorstr. u. Gitschinerstr.

Branitzer Platz, Charlottenburg-Westend (A. 6), Schnittpunkt der Kastanien- u. Eichen-Allee.

Sophie Charlottenstr. 21.

TF Spandauer Berg 18 (Westend).

Weiteres siehe Westend.

Brauerschule, Invalidenstr. 42. Siehe Versuchs- u. Lehrbrauerei.

Brauerstrasse, Gr.-Lichterfelde, am Bhf. Ost, von verläng. Wilhelm- bis Jägerstr. **Weiteres** siehe Lichterfelde, *Strassenb.* siehe Bismarckstr. u. Jungfernstieg.

Brauhausstrasse, Neu-Weissensee (M. 2), von Heinersdorfer Weg bis Prenzlauer Chaussee. No. 1—6. **Weiteres** siehe Neu-Weissensee. *Strassenb.* siehe Prenzlauer Allee.

Brauhofstrasse, Charlottenburg (C. 6), nahe Flora, von Berliner- bis Florastr. No. 1—3a u. 4—5.

Wilmersdorferstr. 166.

Spreestr. 1c.

TRF Berlinerstr. 62.

Wilmersdorferstr. 9.

u. Wilhelmpl.

Standes-A.: Kirchstr. 10.

Weiteres wie Berlinerstr.

Bredowstrasse NW 21 (F. 5), Moabit, von Thurm- bis Birkenstr. No. 1—24 u. 25—50.

Thurmstr. 77; Wiclefstr. 63.

Für No. 1 u. 50 Ottostr. 9; No. 2—49 Bremerstr. 62.

(NW 21) TRF Thurmstr. 23.

Arzt: In No. 8 u. 28.

Huttenstr. 11; Thurmstr. 23.

u. Arminiuspl. (Markthalle).

Apoth.: Thurmstr. 28.

Notar: Rathenowerstr. 78; Alt-Moabit 119.

Kirchsp.: Heilandsk.

Standes-A.: Wilhelmshavenerstr. 4/5.

Stempelverth.: Birkenstr. 57; Waldstr. 1.

Oeffentl. Anstalten etc.: No. 34 Küsterei d. Heilandsk.

Strassenb. u. *Omn.* siehe Thurmstr. u. Birkenstr.

Brehmestrasse, Pankow (K. 1), am Bhf. Pankow (Nordbahn), von Wollankstr. bis Stettiner Bahn. No. 1 46 u. 47—65.

Weiteres siehe Pankow. *Strassenb.* siehe Wollankstr. u. Berlinerstr.

Breitestrasse C 2 (K 6), von Schlosspl. bis Gertraudtenstr. No. 1—20 u. 21—37.

Molkenmarkt 3; Werderscher Markt; Schlossbr.

Unterwasserstr. 8.

(C 2) TRF Heiligegeiststr. 24/33; — TR Scharrenstr. 12/13.

Brüderstr. 16/18.

u. Werderscher Markt; Molkenmarkt; Mühlenweg.

Arzt: In No. 10, 20.

Apoth.: Rossstr. 26.

Notar: Brüderstr. 4; Gertraudtenstr. 20/21.

Kirchsp.: Petrik.

Standes-A.: An d. Fischerbrücke 1a.

Stempelverth.: Breitestr. 18.

Oeffentl. Anstalten etc.: No. 6 Berl. Hausfrauen-Verein, Kochschule; No. 8/9 Voss. Ztg.; No. 12 Gedenktafel Albert Lortzing; No. 18 Sparkass.-Annahmestelle; No. 22 Bau-Insp.; No. 30/37 Marstall.

Königl. Marstall, 1896—1900 von Ihne erbaut.

Strassenb.: (80) Charlottenbg.—Schlesisch. Bhf. *Omn.:* (6) Stettiner Bhf. — Görlitzer Bhf. — *Siehe auch* Schlosspl. u. Gertraudtenstr.

Breitestrasse, Pankow (K. 1), an der Kirche, von Damerow- bis Schönholzerstr. No. 1—24 u. 24a—47b.

Vor No. 5 u. 21; Damerowstr. 7; Schulstr. (Schulhaus).
TF in No. 24a.
Arzt: In No. 4a, 18, 30, 31, 39b, 44, 46.
Oeffentl. Anstalten etc.: No. 1 Irrenanst. f. Damen; No. 5 Gemeindeamt; No. 19 Heilanst. f. Nervenkr.; No. 25 Höh. Knabensch.; No. 30a Höh. Töchtersch.; No. 32 Sanatorium; No. 37 Gemeindesch. f. Mädch. u. Volksbibl.; No. 38 Kirche.
Weiteres siehe Pankow.
Strassenb.: (a) Mittelstr. —Pankow. *Siehe auch* Berlinerstr.

Breitestrasse, Schmargendorf (C. 11), am Grunewald, von Mecklenburgische- bis Warnemünderstr. No. 1—25 u. 26—50.
Oeffentl. Anstalten etc.: No. 7 Amts- u. Gemeindebureau; No. 37 Sparkass.-Annahmest.; No. 38 Gemeindeschule; No. 39 Kirche u. Begräbnispl.; Kais. Wilhelm-Denkmal.
Weiteres siehe Schmargendorf. *Strassenb.:* (B) Potsdamerpl. — Schmargendorf — Hundekehle bezw. Grunewald (Roseneck).

Breitestrasse, Steglitz, nahe Wannseebhf., von Albrecht- bis Birkbuschstr. No. 1—10 u. 11—27. **Weiteres** siehe Steglitz. *Strassenb.* siehe Albrechtstr.

Bremerstrasse NW 21 (F. 5), Moabit, von Thurm- bis Birkenstr. No. 1—37 u. 38—76.

Thurmstr. 77; Wiclefstr. 63.
Für No. 1—75 in No. 62; No. 76 Ottostr. 9.
(NW 21) TRF Thurmstr. 23; — T Waldstr. 11.
Huttenstr. 11; Thurmstr. 23.
Arzt: In No. 74.
(PP) u. Arminiuspl. (Markthalle).
Apoth.: Alt-Moabit 35; Thurmstr. 28; Stendalerstr. 11.
Notar: Rathenowerstr. 78; Alt-Moabit 119.
Kirchsp.: Heilandsk.
Standes-A.: Wilhelmshavenerstr. 4/5.
Stempelverth.: Birkenstr. 57; Waldstr. 1.
Oeffentl. Anstalten etc.: No. 12 Steuer-Annahmest.; No. 13-17 Gemeindesch. f. Knab. u. Mädch.; No. 48 Apostol. Gemeinde; No. 69/70 Mittelsch. f. Mädch.
Strassenb. u. *Omn.* siehe Birkenstr. u. Thurmstr.

Breslauerstrasse O 17 (M. 7), nahe Schlesischer Bhf., von Holzmarkt- bis Koppenstr. No. 1—16 u. 17—33.

Für No. 1—14 u. 18—33 Holzmarktstr. 21; No. 15—17 Stralauerpl. 8/9.
(O 17) TRF Schlesischer Bhf.
Arzt: In No. 30.
Kirchsp.: Andreask.
Standes-A.: Für No. 1—14 u. 18—33 Kl. Frankfurterstr. 6; No. 15—17 Rigaerstr. 8.
Weiteres wie Koppenstr.
Strassenb.: (9) Moabit—Schlesischer Bhf.; (31) Müllerstr.—Schlesischer Bhf.; (80) Charlottenbg.—Schlesischer Bhf. *Omn.:* (13) Alexanderpl.—Rixdorf. *Siehe auch* Holzmarkt- u. Andreasstr.

Briegerstrasse, Wilmersdorf (C. 9), von Westfälischestr. bis Berlinerpl. (Unbebaut).

Briennerstrasse, Wilmersdorf (D. 10), am Bhf. Schmargendorf, von Ringbahnstr. bis Preussischestr. (Unbebaut).

Britz (M. 12), Vorort an d. Kleinbahn Rixdorf—Mittenwalde; Dorf im Kreise Teltow mit 8915 Einw. Amts- u. Gemeindebureau: Chausseestr. 48, auch Polizeibureau u. Standesamt.

Strasse 35 (Depôt).
TF Chausseestr. 38 (Unfallmeldest.).
Kreis-Krankenh. Ring-Chaussee.
Arzt: Jahnstr. 43.
Gericht: Amtsgericht Rixdorf, Berlinerstr. 64/69.
Kirche: Evangelische, Kirchstr. 4.
Schule: Kirchstr. 7, Bürgerstr. 23; Strasse 35.
Apoth.: Chausseestr. 102.
Oeffentl. Anstalten etc.: Kreis-Krankenh. Ring-Chaussee; Volksbibliothek Bürgerstr. 23 (Schule); Gasanstalt Sorgenweg.
Verbindung mit Berlin: Kleinbahn Rixdorf—Mittenwalde von Rixdorf (Hermannstr.). *Strassenb.:* (46) Nied.-Schönhausen (Nordend)—Britz; (47) Nied.-Schönhausen (Kirche)—Britz; (48) Schönhauser Allee—Britz; (I) Südringbahn: Rixdorf—Berlin—Schöneberg; (29) Seestr.—Britz.

Britz, Bhf. der Kleinbahn Rixdorf—Mittenwalde, Marienfelderstr.

Britzerstrasse SO 26 (L. 9), nahe Kottbuser Thor, von Wasserthorpl. bis Kottbuserstr. No. 1—24a u. 25—47.

Luisen-Ufer 50; Kottbuser Thor.
Kottbuserstr. 4b.
(SO 26) TR Adalbertstr. 94.
Arzt: Siehe Kottbuserstr.
Adalbertstr. 10; Grimmstr. 10/16 (Krankenhs.).
(PP) u. Kottbuser Thor; Wasserthorpl.
Apoth.: Admiralstr. 31.
Notar: Oranienstr. 145/146, 191.
Kirchsp.: Simeonsk.
Standes-A.: Mariannen-Ufer 1a.
Stempelverth.: Kottbuserstr. 1
Oeffentl. Anstalten etc.: No. 17/18 Gemeindesch. f. Knab. u. Mädch.
Strassenb.: (d) Behrenstr.—Treptow. *Strassenb.* u. *Omn.* siehe auch Kottbuser Thor.

Britzer Weg, Tempelhof (K. 12), am Tempelhofer Feld, von Germaniastr. bis Tempelhofer Weg (Britz).

Oeffentl. Anstalten etc.: Begräbnispl. | **Weiteres** siehe Tempelhof. *Strassenb.:* (I) Südringbahn: Rixdorf—Berlin—Tempelhof.

Brombergerstrasse O 34 (N. 7), nahe Bhf. Warschauerstr., von Memeler- bis Rüdersdorferstr. No. 1—14 u. 14a—20. **Weiteres** wie Memelerstr. *Strassenb.* u. *Omn.* siehe Königsbergerstr., Warschauerstr. u. Frankfurter Allee.

Bruchsalstrasse, Wilmersdorf (E. 10), nahe Bhf., von Durlacher- bis Ringbahnstr. No. 1—10 u. 11—18.

Kaiserpl. 5. | **Weiteres** siehe Wilmersdorf. | *Strassenb.* siehe Kaiser-Allee.

Brücken-Allee NW 23 (F. 6), nahe Bhf. Bellevue, von Charlottenbg. Chaussee bis Holsteiner Ufer. No. 1—17 u. 18—36.

Flensburgerstr. 30.
Cuxhavenerstr. 13.
(NW 23) TRF Lessingstr. 6.
Arzt: In No. 6, 13, 15, 18, 34, 35, 36.
Altonaerstr. 8; Flensburgerstr. 18.
(PP) u. Bhf. Bellevue; Hansaplatz.
Apoth.: Flensburgerstr. 4; Klopstockstr. 41a.
Notar: Alt-Moabit 119.
Kirchsp.: Kais. Friedrich Gedächtnisk.
Standes-A.: Alt-Moabit 120.
Stempelverth.: Lessingstr. 10.
Oeffentl. Anstalten etc.: No. 12 Bhf. Bellevue; No. 23 Höhere Mädchensch.; No. 34 Columb. Konsul.

Strassenb.: (17) Moabit—Schöneberg; (18) Moabit—Potsdamerstr.; (63) Hansapl.—Greifswalderstr. *Siehe auch* Charlottenbg. Chaussee.

Brückenstrasse SO 16 (L. 7), nahe Bhf. Jannowitzbrücke, von Köpenickerstr. bis Jannowitzbrücke. No. 1—6 b u. 7—16.

Neanderstr. 1; Holzmarktstr. 73.
Schmidstr. 2a.
(SO 16) TRF Köpenickerstr. 122; —T Schicklerstr. 2; Köpenickerstr. 98.
Kirchsp.: Luisenstadtk.
Grüner Weg 17; Annenstr. 23.
(PP) u. Bhf. Jannowitzbrücke.
Arzt: In No. 5, 5b, 6, 6b, 7, 10a, 12, 15b.
Apoth.: Neanderstr. 29; Stralauerstr. 47.
Notar: In No. 6b, 15; Köpenickerstr. 80/81.
Standes-A.: Stallschreiberstr. 54.
Stempelverth.: Köpenickerstr. 139.
Oeffentl. Anstalten etc.: Bhf. Jannowitzbrücke.

Strassenb.: (9) Moabit—Schlesisch. Bhf.; (11) Moabit—Görlitzer Bhf.; (27) Dalldorf—Rixdorf; (28) Tegeler Chaussee—Rixdorf; (29) Seestr.—Britz; (35) Reinickendorf—Kreuzberg; (36) Bhf. Schönholz—Kreuzberg; (37) Brunnenstr.—Kreuzberg; (50) Schönhauser Allee—Hasenhaide. *Omn.:* (25) Stettiner Bhf.—Oranienpl.; *Nachtomn.:* (7) Stettiner Bhf.—Hermannpl. *Siehe auch* Köpenickerstr., Holzmarktstr. u. Blumenstr.

Brückenstrasse, Steglitz, nahe Handjerypl., von Albrecht- bis Victoriastr. **Weiteres** siehe Steglitz. *Strassenb.* siehe Albrechtstr.

Brüdergemeinde, Evangel. (Herrnhuter), Gemeinde- u. Betsaal Wilhelmstr. 136.

Brüderstrasse C 2 (K. 6), von Schlosspl. bis Scharrenstr. No. 1—19 u. 20—45.

Werderscher Markt; Spittelmarkt.
Unterwasserstr. 8.
(C 2) TRF Heiligegeiststr. 24/33; — TR Scharrenstr. 12/13.
In No. 16/18.
(PP) u. Mühlenweg; Werderscher Markt;
Arzt: In No. 16/18, 40.
Apoth.: Rossstr. 26; Kurstr. 34.
Notar: In No. 4; Gertraudtenstr. 20/21.
Standes-A.: An d. Fischerbrücke 1a.
Kirchsp.: Petrik.
Stempelverth.: Breitestr. 18; Werderscher Markt 9.
Oeffentl. Anstalten etc.: No. 5 Schwed. u. Norweg. Konsul.; No. 10 Krankenküche.
Strassenb. u. *Omn.* siehe Schlosspl. u. Gertraudtenstr.

Brüderstrasse, Gr. Lichterfelde, nahe Bahnhof West, von Karl- bis Sternstr. **Weiteres** siehe Lichterfelde. *Strassenb.* siehe Sternstr.

Brüderstrasse, Steglitz, nahe Handjerypl., von Albrecht- bis Victoriastr. No. 1—4. **Weiteres** siehe Steglitz. *Strassenb.* siehe Albrechtstr.

Brunhildstrasse, Schöneberg (G. 10), am Bhf. Schöneberg, von Siegfried- bis Hohenfriedbergstr. No. 1—11 u. 12—18a.

Ecke Monumentenstr.; Colonnenstr. 42.
Sedanstr. 53.
TRF Herbertstr. 1/3.
Bahnstr. 45.
(PP) u. Bhf. Schöneberg.
Arzt: In No. 15 u. 18a.
Weiteres siehe Schöneberg.

Strassenb. u. *Omn.* siehe Hauptstr.

Brunnen-Platz N 20 (II. 2), nahe Humboldthain, zwischen Pank- u. Uferstr. Bauplatz des projekt. Amtsgerichts Berlin-Wedding.

Brunnenstrasse N (J. 3), Fortsetzung d. Rosenthalerstr, von Elsasser- bis Badstr. No. 1—106c u. 107—198.

Usedomstr. 9; Rügenerstr. 15; Pappelpl.; Arconapl. 4; Vinetapl.; Lothringerstr. 51; Badstr. 8.

Für No. 1—21 u. 173—198 Zehdenickerstr. 12c; No. 22—44 u. 146—172 Brunnenstr. 128; No. 45—58 u. 1.8—145 Stralsunderstr. 68; No. 59—88 u. 107—127 in No. 118; No. 89—106 Ramlerstr. 16.

Für No. 1—18 u. 174—198 (N 54) TRF Lothringerstr. 62; No. 19—50 u. 138—173 (N 28) Swinemünderstr. 96; No. 51—137 (N 31) TR Usedomstr. 9; — T Veteranenstr. 23; T Putbuserstr. 20.

Kastanien-Allee 58; Bernauerstr. 115; Badstr. 67.

Rosenthaler Thor; Invalidenstr. 158 (Markth.); Arconapl.; Bhf. Gesundbrunnen; Ecke Stralsunderstr.; Humboldthain.

Rosenthaler Thor; Invalidenstr. 158 (Markth.); Bhf. Gesundbrunnen.

Arzt: In No. 5, 16, 25, 27, 43, 57, 70, 72, 76, 90, 114, 115, 117, 119, 138, 144, 147, 159, 165, 181, 185, 192, 194.

Apoth.: In No. 132; Voltastr. 44; Anklamerstr. 39; Lothringerstr. 50; Badstr. 11; Rügenerstr. 21.

Notar: In No. 27, 182; Prinzen-Allee 87.

Kirchsp.: Für No. 1—49 u. 139—198 Elisabethk.; No. 50—59 u. 126—138 Zionsk.; No. 60—125 Himmelfahrtsk.

Standes-A.: Für No. 1—49 u. 139—198 Zehdenickerstr. 17/18; No. 50—65 u. 123—138 Eberswalderstr. 10; No. 66—122 Gartenpl. 4/5.

Stempelverth.: In No. 134; Badstr. 28.

Querstr. d. Brunnenstr.

Rosenthaler Thor			
Lothringerstr.		198	Elsasserstr.
Weinbergsweg	1		
Veteranenstr.	19	173	Invalidenstr.
Ankla-	32	159	merstr.
Rheinsber-	44	145	gerstr.
Schönholzerstr.	47		
Bernau-	51	137	erstr.
Stralsun-	59	127	derstr.
Demminerstr.	68	118	Usedomstr.
Lortzingstr.	77	111	Voltastr.
Rügenerstr.	90	107a	Gustav Meyer Allee
Ramlerstr.	106 106c		Humboldt-
			Himmelfahrtsk.
Bhf. Gesundbr.			Hain
			Ringbahn

Himmelfahrtkirche, 1891—93 von Orth erbaut.

Oeffentl. Anstalten etc.: No. 10 Synagoge Beth Zion; No. 35 Schülerwerkstatt; No. 59 u. 81 Sparkass.-Annahmest.; No. 186 Mädchensch.

Strassenb.: **(38)** Gesundbrunnen—Kreuzbg.; **(35)** Reinickendf.—Kreuzbg.; **(36)** Bhf. Schönholz—Kreuzbg.; **(37)** Brunnenstr.—Kreuzbg.; **(39)** Gesundbrunnen—Marheinekepl.; **(30)** Müllerstr.—Winterfeldtpl.; **(31)** Müllerstr.—Schlesischer Bhf.; **(11)** Moabit—Görlitzer Bhf. ***Omn.:*** **(10)** Brunnenstr.—Marheinekepl. ***Nachtomn.:*** **(VII)** Stettiner Bhf.—Hermannpl. Siehe auch Veteranenstr., Elsasserstr. u. Weinbergsweg.

Bruno Bauerstrasse, Rixdorf (M. 12), nahe Güterbhf. Rixdorf, von Knesebeckbis Juliusstr. No. 1—24.

Bürgerstr. 54. | Bergstr. 73. | Wassmannsdorferstr. 6.

Weiteres siehe Rixdorf. ***Strassenb.*** siehe Bergstr. u. Hermannstr.

Brunowstrasse Tegel, an d. Berlinerstr. No. 1—62.

Oeffentl. Anstalten etc.: No. 30. Armenhaus. | **Weiteres** siehe Tegel. | ***Strassenb.*** siehe Berlinerstr.

Buchenstrasse W 35 (G. 8). nahe Lützowpl, an d. Derfflingerstr. No. 1—7.

Weiteres wie Derfflingerstr. ***Strassenb.*** u. ***Omn.*** siehe Lützowstr. u. Kurfürstenstr.

Buchhändlerhof W 66 (J. 7), nahe Leipzigerstr., von Wilhelm- bis Mauerstr. No. 1—3.

(W66) TR Mauerstr. 69/75; — T Kochstr. 73. | (PP) u. Mauerstr. 82 (Markthalle). | **Weiteres** wie Mauerstr.

Strassenb. u. ***Omn.*** siehe Friedrichstr. und Leipzigerstr.

Buchholzerstrasse N 58 (L. 3), nahe Bhf. Schönhauser Allee, von Pappel- bis Schönhauser Allee. No. 1—9 u. 10—21.

Stargarderstr. 6. | **Weiteres** wie Raumerstr. | ***Strassenb.*** u. ***Omn.*** siehe Schönhauser Allee.

Buchstrasse N 39 (F. 4), nahe Rudolf Virchow-Krankenhs., von Nordufer bis Föhrerstr. (Unbebaut).

Buckower Chaussee, Britz, Fortsetzung der Chausseestr. bis Gemarkung Buckow. No. 1—8. **Weiteres** siehe Britz.

Buckowerstrasse S 42 (L. 8), nahe Oranienpl., von Luisen-Ufer bis Dresdenerstr. No. 1—10 u. 11—15.

Luisen-Ufer 11.
(S 42) TRF Ritterstr. 7; — Luckauerstr. 14.
Kirchsp.: Luisenstadtk.
Standes-A.: Stallschreiberstr. 54.
Oeffentl. Anstalten etc.: No. 15 Markthalle.
Weiteres wie Dresdenerstr.
Strassenb.*:** (92) Nollendorfpl.—GörlitzerBhf. ***Omn. (6) Görlitzer Bhf.—Stettiner Bhf. ***Siehe auch*** Dresdenerstr.

Bugenhagenstrasse NW 21 (F. 5), nahe Kl. Thiergarten, von Strom- bis Bremerstr. No. 1—6 u. 7—12.

Bremerstr. 62.
(PP) u. Arminiuspl. (Markthalle).
Weiteres wie Bremerstr.
Strassenb. u. ***Omn.*** siehe Thurmstr.

Buggenhagenstrasse, Lichtenberg (O. 5), am Bhf. Central-Viehhof, Nebenstr. der Landsberger Chaussee. No. 1—10.
Weiteres siehe Lichtenberg. ***Strassenb.*** siehe Landsberger Allee.

Bülowstrasse W 57 (G. 8), No. 1—7 u. 101—108a Schöneberg, von Nollendorfpl. bis Yorkstr. No. 1—46 u. 47—108a.

Maassenstr. 10; An d. Apostelkirche 7c; Kurfürstenstr. 156; Potsdamerstr. 37; Göbenstr. 15a.
Für No. 1—7 u. 101—108a Neue Winterfeldtstr. 20; No. 8—26 u. 85—100 An d. Apostelkirche 7c; No. 27—43 u. 61—84 Kurfürstenstr. 9; No. 44—60 Steinmetzstr. 28.
(W 57) TRF Steinmetzstr. 21; — T in No. 92; Yorkstr. 45.
Bahnstr. 45; Nollendorfstr. 28; Steglitzerstr. 60.
(PP) Ecke Göbenstr.; Nollendorfpl.
Ecke Göbenstr.; Ecke Potsdamerstr.
Arzt: In No. 1, 3, 5, 6, 11, 12, 26, 27, 34, 35, 43, 47/48, 49/50, 58, 65, 81, 82, 85a, 86, 87, 94, 105, 107.
Apoth.: In No. 18, 36; Göbenstr. 12; Kurfürstenstr. 154.
Notar: In No. 85a; Potsdamerstr. 35, 55, 78, 97, 116; Maassenstr. 14.

Querstr. der Bülowstr.

Nollendorf-Platz			
1		108a	
Zieten-	8	100	Strasse
Froben-	19	92	Strasse
Potsda-	26	85	merstr.
Stein-	31	80	metzstr.
		75	Blumenthalstr.
Dennewitz- Lutherkirche Platz		70	Dennewitzstr.
Alvensleben-	43		
Culmstr.	44		
Göbenstr.	46	47	Yorkstr.

Kirchsp.: Für No. 1—25 u. 85a—108a Zwölf Apostelk.; No. 26—85 Lutherk.
Standes-A.: Für No. 1—7 u. 101—108a Kais. Wilhelmpl. 3; No. 8—100 Genthinerstr. 4.
Stempelverth.: Potsdamerstr. 87.



Lutherkirche, erbaut von Otzen 1894—1896.

Oeffentl. Anstalten etc.: No. 2 Landbauinsp.; No. 4 Höh. Knabensch.; No. 13 Bau-Insp.; No. 52 Diakoniss.-Stat.; No. 57 Kinderhort; No. 61 Heim f. gebild. Frauen; No. 83 Höh. Mädchensch.; No. 87 Sparkass.-Annahmest.; No. 97 Kranken- u. Unterstütz.-Kasse d. Vereins Gewul-Tow.

Strassenb.*:** (17) Moabit—Schöneberg; (18) Moabit—Potsdamerstr.; (51) Nollendorfpl.—Kastanien-Allee; (60) Nollendorfpl.—Prenzlauer Allee; (64) Zoolog. Garten—Landsberger Allee; (89) Zoolog. Garten—Treptow; (90) Zoolog. Garten—Schlesisches Thor; (40) Vinetapl.—Schönebg.; (III) Potsdamerstr.—General Papestr.; (B) Potsdamerpl. — Schmargendorf — Hundekehle u. Potsdamerpl.—Grunewald; (E) Potsdamerpl.—Steglitz. ***Omn.: (15) Stettiner Bhf.—Bülowstr.; (1) Warschauerstr.—Bhf. Gr.-Görschenstr. ***Nachtomn.*:** (I) Alexanderpl.—Bülowstr.; siehe auch Nollendorfpl. u. Potsdamerstr.

Bundesamt für das Heimatswesen, Vossstr. 4.

Bundesrat, Wilhelmstr. 74.

Bunsenstrasse NW 7 (H. 6), nahe Bhf. Friedrichstr., von Reichstags-Ufer bis Dorotheenstr. No. 1—2.

Mittelstr. 37.
Oeffentl. Anstalten etc.: No. 1 Technolog. u. chem. Institut.
Weiteres, ***Strassenb.*** u. ***Omn.*** siehe Dorotheenstr.

Bürgerheimstrasse, Lichtenberg, nahe Bhf. Lichtenberg-Friedrichsfelde, Nebenstr. d. Frankfurter Chaussee.
Weiteres siehe Lichtenberg. ***Strassenb.*** siehe Frankfurter Chaussee.

Bürger-Hospital, Charlottenburg, Spreestr. 5.

Bürger-Rettungs-Institut, Gr. Präsidentenstr. 7.

Bürgerschulen, Höhere, siehe Realschulen.

Bürgerstrasse, Britz (M. 12), nahe Eiswerke, von Rudower- bis Chausseestr. No. 1—41 u. 42—68. **Weiteres** siehe Britz.

Bürgerstrasse, Reinickendorf-Ost (J. 1), am Bhf Schönholz, von d. Provinzstr. bis Nordbahn. No. 1—14 u. 15—27.
Weiteres siehe Reinickendorf. *Strassenb.* siehe Provinzstr.

Burggrafenstrasse W 62 (F. 8), nahe Kurfürsten-Damm, von Wichmann- bis Kurfürstenstr. No. 1—10 u. 11—19.

Derfflingerstr. 20 a. | (PP) u. Wittenbergpl. | **Arzt:** In No. 2, 11, 19. **Weiteres** wie Wichmannstr.

Strassenb. u. *Omn.* siehe Wichmannstr. u. Kurfürstenstr.

Burgsdorfstrasse N 39 (G. 3), nahe Bhf. Wedding, von Müller- bis Sparrstr No. 1—7 u. 8—16.

Schulstr. 1; Fennstr. 32. Lynarstr. 1 | (N. 39) TRF Schulzendorferstr. 26. (PP) u. Müllerstr. Ecke Gerichtstr.; Bhf. Wedding. | **Standes-A.:** Willdenowstr. 28. **Oeffentl. Anstalten etc.:** No. 3 Kinder-Volksküche. **Weiteres** wie Müllerstr. *Strassenb.* siehe Müllerstr.

Kirchsp: Nazarethk.

Burgstrasse C 2 (K. 6), Spree-Ufer von Mühlendamm bis Neue Promenade. No. 1a—31.

Monbijoupl.; Molkenmkt. 3; Heiligegeiststr. 6/8. Für No. 1—7 Neue Friedrichstr. 4; No. 8—31 Kaiser Wilhelmstr. 25. (C 2) TRF Heiligegeiststr. 24/33; T Hackescher Markt 4. Brüderstr. 16/18; Gr. Hamburgerstr. 10/11. (PP) u. Bhf. Börse; Mühlenweg; An d. Friedrichsbrücke.

Querstr. der Burgstr.

Mühlendamm 1a
Königstr. 8 — Kurfürsten-Brücke
Kaiser Wilhelmstr. 20 — Kaiser Wilhelm-Br.
St. Wolfgangstr. 23
Börse
Die Spree
Neue Friedrichstr. 27 — Friedrichs-Brücke
31 — Kl. Präsidentenstr.
Neue Promenade
Bhf. Börse

Kirchsp.: Für No. 1—7 Nikolaik.; No. 8—31 Marienk. **Standes-A.:** A. d. Fischerbrücke 1a. **Stempelverth.:** In No. 27; Poststr. 31.

Börse, erbaut von Hitzig 1859—64.

Arzt: In No. 1b. **Apoth.:** Spandauerstr. 33 u. 77; Königstr. 51. **Notar:** In No. 2, 29; Kaiser Wilhelmstr. 1, 3, 49; Königstr. 59. **Oeffentl. Anstalten etc.:** No. 22 Palast-Theater; No. 23/26 Börse.

Strassenb.: (54) Savignypl.—Schönhauser Thor; (53) Rixdorf—Danzigerstr. u. Französischestr.—Danzigerstr.; (39) Gesundbrunnen—Marheinekepl.; (40) Vinetapl.—Schöneberg *Omn.:* (8) Nettelbeckpl.—Heinrichpl.; (6) Görlitzer Bhf.—Stettiner Bhf.; (27) Potsdamer Bhf.—Schönhauser Thor; (10) Brunnenstr.—Marheinekepl. *Siehe auch* Mühlendamm, Königstr., Kaiser Wilhelmstr. u. Hackescher Markt.

Büsching-Platz NO 18 (M. 5), an d. Landsbergerstr., Schnittpunkt d. Mehner- u. Büschingstr.

Büschingstrasse NO 18 (M. 5), nahe Friedrichshain, von Frieden- bis Mehnerstr. No. 1—17 u. 18—35.

Büschingpl. Für No. 1—34 Büschingstr. 20; No. 35 Landsbergerstr. 1/2. (NO 18) TRF Landsbergerstr. 93. Krankenhaus Friedrichshain; Keibelstr. 23. | (PP) Büschingpl.; Friedenstr. vis-à-vis No. 18. Landsbergerpl. | **Arzt:** Siehe Landsbergerstr. **Apoth.:** In No. 15. **Notar:** Landsbergerstr. 14; Alexanderstr. 41. **Kirchsp.:** Für No. 1—17 Bartholomäusk.; No. 18—35 Auferstehungsk. **Standes-A.:** Georgenkirchstr. 2. **Stempelverth.:** Landsbergerstr. 100; Alexanderstr. 45. **Oeffentl. Anstalten etc.:** No. 30 Wilhelmine Zeidler-Stiftung.

Strassenb. u. *Omn.* siehe Landsbergerstr. u. Friedenstr.

Buschstrasse, Schöneberg (E. 9), Fortsetzung der Barbarossastr. bis Güntzelstr. (Wilmersdorf) [Unbebaut].

Buttmannstrasse N 20 (H. 2), nahe Bhf. Gesundbrunnen, von Bad- bis Thurneysserstr. No. 1—9 u. 10—21.

Exerzierstr. 20. | **Oeffentl. Anstalten etc.:** No. 2 Christl. Verein St. Michael. | **Weiteres** wie Badstr. *Strassenb.* siehe Badstr.

C. siehe auch K.

Café Gärtner, Restaurant u. Gartenlokal am Bhf. Bellevue.

Calandrellistrasse, Lankwitz, nahe Schlosspark Lichterfelde, von Gärtner- bis Victoriastr. No. 1—63.

TF Bismarckstr. 3 (Lichterfelde). | **Weiteres** siehe Lankwitz. | *Strassenb.* siehe Siemensstr

Calvinstrasse NW 52 (F. 5), nahe Kriminal-Gericht, von Alt-Moabit bis Helgoländer Ufer. No. 1—17 u. 18—34.

Alt-Moabit 12a; Melanchthonstr. 20.
Flemmingstr. 5.
(NW. 82) TR Werftstr. 7; — TRF Thurmstr. 23.
Flensburgerstr. 18; Thurmstr. 21 (Krankenh.).
Bhf. Bellevue; Alt-Moabit vis-à-vis No. 104.
Bhf. Bellevue.
Arzt: In No. 2, 4, 21, 23, 32, 33.
Apoth.: Alt-Moabit 18; Brücken-Allee 4.
Notar: Alt-Moabit 119.
Kirchsp.: Johannisk.
Standes-A.: Alt-Moabit 120.
Stempelverth.: Rathenowerstr. 1.
Oeffentl. Anstalten etc.: No. 28 Höhere Knabensch.
Strassenb. u. *Omn.* siehe Alt-Moabit.

Camphausenstrasse S 59 (K. 9), nahe Hasenhaide, von Urbanstr. bis Kaiser Friedrichpl. No. 1—19 u. 20—32.

Vor No. 20; Am Urban Ecke Urbanstr.
Fichtestr. 27.
(S. 59) TRF Böckhstr. 11; — T in No. 20.
Grimmstr. 10/16 (Krankenhaus).
Kaiser Friedrichpl.; Grimm- Ecke Urbanstr.
Arzt: Siehe Hasenhaide.
Apoth.: Grimmstr. 9.
Notar: Bergmannstr. 68.
Kirchsp.: Heiligkreuzk.
Standes-A.: Böckhstr. 9/10.
Stempelverth.: Blücherstr. 51.
Oeffentl. Anstalten etc.: No. 20 Heilanstalt für Frauen.
Strassenb. u. *Omn.* siehe Grimmstr. u. Hasenhaide.

Canalstrasse, Plötzensee (E. 4), am Strafgefängnis, von Königsdamm bis Heuweg. **Weiteres** siehe Plötzensee.

Canner Chaussee, Rixdorf (N. 11), Fortsetzung der Cannerstr., von Cannerstr. bis Gemarkung Treptow. **Weiteres** wie Cannerstr.
Oeffentl. Anstalten etc.: Bhf. der Berliner Strassenbahn.

Cannerstrasse, Rixdorf (N. 11), an der Gasanstalt, von Richardstr. bis Canner Chaussee. No. 1—22 u. 24—46.

Erkstr. 25.
Bergstr. 73.
TRF Bergstr. 133.
Wassmannsdorferstr. 52; Cannerstr. 45/46 (Krankenhaus).
Bergstr. Ecke Kirchhofstr.; Bhf. Rixdorf.
Oeffentl. Anstalten etc.: No. 38—44 Gasanstalt; No. 45/46 Krankenhaus.
Weiteres siehe Rixdorf.
Strassenb. siehe Richardstr.

Canovastrasse, Schöneberg (F. 12) nahe Wannseebhf. Friedenau, von Cranachbis Rubensstr (Unbebaut).

Cantius de Veyne'sches Prediger- u. Lehrerwitwenhaus, Kaiserstr. 19/20.

Caprivistrasse O 17 (N. 8), nahe Bhf. Warschauerstr., von Stralauer Allee bis Rudolfstr. No. 1—11 u. 12—25.
Weiteres wie Stralauer Allee. *Strassenb.* siehe Stralauer Allee.

Carlstrasse, Britz, an d. Kirche, vom Wilhelmpl. bis Kirchstr. No. 1—14 u. 15—22. **Weiteres** siehe Britz.

Carlstrasse, Gr.-Lichterfelde, am Bhf. West, von Hans Sachs- bis Carstennstr. No. 1—115.

TF Steglitzerstr. 37.
Arzt: In No. 8 u. 11.
Strassenb. siehe Sternstr.
Weiteres siehe Lichterfelde.

Carl Weiss-Theater, Ostend-, Gr. Frankfurterstr. 132. Siehe Anhang: Theater.

Carmerstrasse, Charlottenburg (E. 7), nahe Bhf. Savignypl., von Savignypl. bis Hardenbergstr. No. 1—8 u. 9—19.

TRF Goethestr. 3.
u. Savignypl.
Arzt: In No. 5 u. 14.
Weiteres wie Knesebeckstr.
Strassenb. u. *Omn.* siehe Savignypl. u. Hardenbergstr.

Carstennstrasse, Gr.-Lichterfelde, nahe Kadetten-Anstalt, von Zehlendorfer- bis Carlstr. No. 1. **Weiteres** siehe Lichterfelde.

Casino-Theater, Lothringerstr. 37.

Caspar Theyssstrasse, Grunewald (B. 9), am Bismarckpl., von Königs-Allee bis Auguste Victoriastr. No. 1—21.

Schinkelstr. 8.
Weiteres siehe Grunewald.
Strassenb. siehe Königs-Allee.

Catharinen-Stift St., Asyl f. stellungsuchende Dienstmädchen, Greifswalderstr. 18.

Cauerstrasse, Charlottenburg (D. 6), nahe Knie, von Berlinerstr. bis Dove-Brücke No. 1—19 u. 20—36.

Vor No. 19; Berlinerstr. 133.
Marchstr. 3.
TR Goethestr. 3; — TRF Berlinerstr. 62; Bismarckstr. 3.
Marchstr. 24; Wilmersdorferstr. 9.
Am Knie u. an d. Dove-Brücke.
An der Dove-Brücke.
Arzt: Siehe Berlinerstr.
Apoth.: Leibnizstr. 89.
Notar: Berlinerstr. 46, 58, 71, 139.
Kirchsp.: Luisenk.
Standes-A.: Rankestr. 10.
Stempelverth.: Berlinerstr. 68/69.
Oeffentl. Anstalten etc.: No. 22 Corpshaus Pommerania, No. 36 Kaiserin Augusta-Gymnasium.
Strassenb. u. *Omn.* siehe Knie.

Cavalierstrasse, Pankow, nahe Amalien-Park, von Breitestr. bis Am Schlosspark. No. 1—10 u. 11—20. **Weiteres** siehe Pankow.

Central-Genossenschaftskasse, Preuss., Am Zeughause 2.

Central-Kirchhöfe (Gemeindefriedhöfe), Berlin, Gerichtstr. 37/38 u. Friedrichsfelde.

Central-Landschaft für d. Preuss. Staaten, Wilhelmpl. 6.

Central-Markthalle siehe Markthallen.

Central-Moor-Kommission, Leipzigerpl. 9.

Centralstelle f. Arbeiter-Wohlfahrtseinrichtungen, Köthenerstr. 23.

Central-Theater, Alte Jacobstr. 30. Siehe Anhang: Theater.

Central-Turnhalle, Prinzenstr. 70.

Central-Verein f. Arbeitsnachweis, An der Stadtbahn, Bogen 100 u. 103/104.

Central-Viehhof (O. 6), Station des Nordrings am Städtischen Vieh- u. Schlachthof, siehe auch Viehhof.

Ceremonien-Amt, Ober-, Kgl. Schloss.

Chamisso-Platz SW 29 (J. 10), nahe Victoria-Park, zwischen Arndt- u. Willibald-Alexisstr. No. 1—4 u. 5—8.

Heimstr. 8. | **Arzt:** In No. 5. | **Weiteres** wie Nostizstr.

Charité, Kgl., Heilanstalt, Unterbaumstr. 7. Verpflegungssatz 2,50 ℳ tägl.; f. Kinder bis 12 J. 2,00; f. Geisteskranke aus Berlin 3,00, f. auswärtige 4,00 ℳ. Besuchszeit: Mittwoch, Sonnabend, Sonntag u. an allen Feiertagen v. 2—3 Uhr, für Geisteskr. nur Sonntag 2—3 Uhr. **Chirurgische Klinik** u. **Poliklinik,** Luisenstr. 2. Werktägl. 10—2 Uhr.

Charitéstrasse NW 6 (H. 5), an der Kgl. Charité, von Unterbaum- bis Karlstr. No. 1—7 u. 8—10.

Arzt: In No. 9. | **Oeffentl. Anstalten etc.:** No. 2 Höh. Mädchsch. u. Seminar. | *Strassenb.* u. *Omn.* siehe Karlstr.
Weiteres wie Karlstr.

Charlottenbrunnerstrasse, Schmargendorf (C. 9), an d. Gasanstalt, von Paulsborner- bis Reissnerstr. (Unbebaut).

Charlottenburg (A.—E. 7 etc.), im Westen Berlins und mit diesem zusammenhängend. Zweitgrösste Stadt der Prov. Brandenburg mit 189 290 Einw. Rathaus: Lützowerstr. 11/12 (Neubau: Berlinerstr. 72/73).

etc. siehe bei den betr. Strassen.

Direktion Kirchhofstr. 3; Einwohner-Melde-Amt daselbst. Das zuständige Revier siehe bei den Strassen.

Notar: Tauenzienstr. 10; Kantstr. 18; Berlinerstr. 46, 58, 71, 139; Goethestr. 41; Spreestr. 4.

Standes-A.: 1. Kirchstr. 10; 2. Rankestr. 10.

Stempelverth.: Berlinerstr. 47, 68/69; Joachimsthalerstr. 43, Kaiser Friedrichstr. 50a.

Kirchen, Schulen siehe an betr. Stelle im Alphabet.

Oeffentl. Anstalten etc.: Kaiser Wilhelm-Denkmal, Ahornpl. Siehe auch: Hochschule, Flora, Kgl. Schloss, Mausoleum, Artillerie- u. Ingenieurschule, Kaiser Wilhelm-Gedächtniskirche, Theater des Westens u. s. w.

Wilmersdorferstr. 9; Kirchstr. 20; Marchstr. 24.

Apoth.: Pestalozzistr. 87; Potsdamerstr. 31; Scharrenstr. 6; Leibnizstr. 89; Goethestr. 39/40; Hardenbergstr. 4/5; Bismarckstr. 81; Kaiser Friedrichstr. 61b: Berlinerstr. 71; Kantstr. 151; Tauenzienstr. 1 u. 13a; Knobelsdorffstr. 1.



Kgl. Schloss.
1695—96 von Schlüter erbaut, 1706 erweitert durch von Goethe.

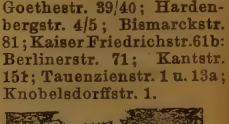

Mausoleum.

Verbindung mit Berlin: Stadtbahn (alle 5 Min.) Bhf. Thiergarten, Zoolog. Garten, Savignypl., Charlottenburg, Westend, Jungfernhaide. Hoch- bezw. Untergrund-Bhf.: Nollendorfpl., Wittenbergpl., Zoolog. Garten. (Im Bau: Steinpl., Knie.)

Strassenb. u. *Omn.* siehe bei den Strassen.

Charlottenburg (C. 8). Bahnhof, a) f. d. Stadt- und Ringbahnverkehr, b) für d. Fernverkehr: **über** die Stadtbahn nach Frankfurt a. O., Breslau, Posen, Warschau, Kreuz, Danzig, Königsberg; — **von** der Stadtbahn (Schlesisch. Bhf.) nach Köln, Paris, Amsterdam, Vlissingen, London, Frankfurt a. M., Strassburg, Basel, Güsten, Kassel; c) f. d. Vorortverkehr: **über** die Stadtbahn nach Fürstenwalde, Straussberg u. Grünau siehe Schlesisch. Bhf.; — **von** der Stadtbahn (Schles. Bhf.) 1. nach Spandau, Nauen: Preise 3. Kl. (2. Kl. 1/2 mehr) nach Westend 10 Pfg., Spandau 20 Pfg., Seegefeld 30 Pfg., Finkenkrug 40 Pfg., Nauen 75 Pfg., — 2. nach Potsdam-Werder: Preise 3. Kl. (2. Kl. 1/2 mehr) Grunewald 10 Pfg., Wannsee 30 Pfg., Neubabelsberg 40 Pfg., Nowawes-Neuendorf, Potsdam 50 Pfg., Charlottenhof 55 Pfg., Wildpark 60 Pfg., Werder 80 Pfg.

Charlottenburger Brücke, Charlottenburg (E. 6), im Laufe d. Berlinerstr. über den Landwehr-Kanal, von Charlottenburger bis Salz-Ufer.

Charlottenburger Chaussee (F 6), führt durch den Thiergarten, von Brandenburger Thor bis Bhf. Thiergarten.

Von Brandenbg. Thor bis Gr. Stern v. d. Heydtstr. 1 (Thiergarten-Wache: Baumschule zw. Kl. Stern u. Gr. Quer-Allee); von Gr. Stern bis Bhf. Thiergarten Cuxhavenerstr. 13 (Thiergarten-Wache: An der Unteren Freiarche neb. d. Maschinenhause).

Klopstockstr. 65; Moltkestr. 7, Thiergartenstr. 9.

TRF Lessingstr. 6; TRF U. d. Linden 12.

Thiergarten-Polizei-Wachen.

Friedens-Allee vor dem Brandenbg. Thor; Bhf. Thiergarten.

Friedens-Allee vor dem Brandenbg. Thor; an d. Gr. Quer-Allee; am Gr. Stern u. Bhf. Thiergarten.

Strassenb.: (N) Charlottenburg-Kupfergraben, (O) Wilmersdorf-Kupfergraben. *Siehe auch* Brücken-Allee u. Sommerstr.

Charlottenburgerstrasse, Neu-Weissensee (N. 2), nahe Prenzlauer Chaussee, von Heinersdorfer Weg bis Parkstr.

Weiteres siehe Neu-Weissensee.

Oeffentl. Anstalten etc.: No. 10 Pumpstation; No. 150 Kath. Vereinshaus.

Strassenb. siehe Langhansstr. u. Königs-Chaussee.

Charlottenburgerstrasse, Tegel, Parallelstr. der Berlinerstr., von Haupt- bis Veitstr. No. 1–15 u. 16–34. **Weiteres** siehe Tegel. *Strassenb.* siehe Berlinerstr.

Charlottenburger Ufer, Charlottenburg (D. 6), Uferstr. am Landwehr-Kanal, von Luisenpl. bis Berlinerstr. No. 1—83.

Vor No. 17; Cauerstr. 19; Sophienstr. 18/22.

Für No. 1–48 Spreestr. 1b; No. 49–83 Marchstr. 3.

Für No. 1—45 TRF Berlinerstr. 62; No. 46—83 TR Goethestr. 3.

Marchstr. 24; Wilmersdorferstr. 9.

Am Knie; Wilhelmpl.; Luisenpl.

A. d. Dovebrücke; Wilhelmpl.; a. d. Charlottenbg. Brücke.

Arzt: Siehe Berlinerstr.

Apoth.: Scharrenstr. 6; Berlinerstr. 71/72; Leibnizstr. 89.

Kirchsp.: Luisenk.

Standes-A.: Rankestr. 10.

Notar: Berlinerstr. 46, 58, 71, 169; Spreestr. 4.

Stempelverth.: Berlinerstr. 68/69.

Oeffentl. Anstalten etc.: No. 59—62 Gasanstalt.

Strassenb. siehe Berlinerstr.

Charlottenheim, Kochschule und Stellenvermittelung, Marburgerstr. 4.

Charlottenhof, Gartenlokal im Thiergarten, nahe Kais. Friedrich-Gedächtniskirche. *Strassenb.* siehe Charlottenburger Chaussee.

Charlotten-Schule, städt. höh. Töchtersch., Steglitzerstr. 29.

Charlottenstrasse, Berlin, siehe nächste Seite.

Charlottenstrasse, Lankwitz, nahe Bhf., parallel zur Bahn, von Victoria- bis Seydlitzstr. No. 1—12.

TF Bismarckstr. 3. (Lichterfelde).

Weiteres siehe Lankwitz.

Strassenb. siehe Kaiser Wilhelmstr.

Chausseestrasse N (H. 4, J. 5), Fortsetzung der Friedrichstr. von Oranienburger Thor bis Müllerstr. No. 1-70 u. 71–123.

Vor No. 16; Liesenstr. 20; Linienstr. 128/129; Tieckstr. 18;

Für No. 1–19 u. 107–123 Novalisstr. 3; No. 20–58 u. 83–106 Wöhlertstr. 1; No. 59–82 Lynarstr. 1.

Für Nr. 1–52 a u. 89–123 (N 4) TRF Invalidenstr. 23; No. 53–88 (N 39) TRF Schulzendorferstr. 26; –T in No. 36/37; T Elsasserstr. 43.

Lindowerstr. 10/11; Scharnhorststr. (Augustahospital); Kichendorffstr. 9.

Oranienburger Thor; Weddingpl.; Stettiner Bhf.; Chausseestr. Ecke Kesselstr.

Oranienburger Thor; Stettiner Bhf.; Platz v. d. neuen Thor.

Querstr. der Chausseestr.

Oranienburger Thor

Elsasserstr.	1	123	Hannoverschestr.
Tieckstr.	5		
Schlegelstr.	8		
Invaliden-	16	106	Strasse
		92	Kesselstr.
Schwartzkopffstr.	38		Füsilier-
Wöhlertstr.	51		Kaserne
Liesenstr.	57		
		78	Boyenstr.
	70	71	
Die			Panke
Müller-Strasse			Gasanstalt

Arzt: In No. 2, 4, 5, 6, 10/11, 12, 16, 27, 35, 48, 51, 56, 57, 75, 79, 85, 102, 108, 111, 114, 115.

Apoth.: In No. 19, 87, 118; Reinickendorferstr. 1.

Notar: In No. 2; Reinickendorferstr. 2c.

Kirchsp.: Gnadenk.

Standes-A.: Gartenpl. 4/5.

Stempelverth.: Müllerstr. 177; Friedrichstr. 114.

Oeffentl. Anstalten etc.: No. 25 Friedr. Wilhelmstädt. Theat.; No. 28a Amalienheim; No. 89/91 Kaserne d. Garde-Füsil.; No. 98a Volkskaffee- u. Speisehalle; No. 103a Zufluchtsheim St. Michael; No. 120 Französ. Begräbnispl.

Strassenb.: **(32)** Reinickendorf—Charlottenstr.; **(34)** Gesundbrunnen—Kreuzberg; **(29)** Seestr.—Britz; **(26)** Tegel—Oranienburger Thor; **(25)** Tegel—Charlottenstr.; **(27)** Dalldorf—Rixdorf; **(28)** Tegeler Chaussee—Rixdorf; **(16)** Moabit—Küstrinerpl.; **(33)** Stettiner Bhf.—Leibnizstr. *Omn.:* **(24)** Spittelmarkt—Nettelbeckpl.; **(18)** Hallesches Thor—Chausseestr.; **(6)** Görlitzer Bhf.—Stettiner Bhf.; **(15)** Bülowstr.—Stettiner Bhf.; **(21)** Kreuzberg—Stettiner Bhf.; Schöneberg—Stettiner Bhf. *Nachtomn.:* **(II)** Belle-Alliancestr.—Chausseestr.; **(III)** Schöneberg—Stettiner Bhf.; **(VI)** Botanischer Garten—Stettiner Bhf.

Charlottenstrasse SW, W u. NW (J. 8), parallel der Friedrichstr., von Enckepl. bis Dorotheenstr. No. 1—41 u. 42—99.

Lindenstr. 90; Friedrichstr. 47; Jerusalemerstr. 35; Markgrafenstr. 46; Behrenstr. 49; Dorotheenstr. 11.

Für No. 1 u. 99 Wilhelmstr. 10; No. 2—15, 16 u. 17, 19—22, 72—98 Wilhelmstr. 29; No. 15a, 15b, u. 18 Lindenstr. 71; No. 22a—33a u. 49—71 in No. 25/26; No. 34—48 Oberwallstr. 20a.

Für No. 1—22a u. 72—99 (SW 12) TRF Zimmerstr. 26/27; No. 23—38 u. 46—71 (W 8) TRF Taubenstr. 8/9; No. 39—45 (NW 7) TRF Dorotheenstr. 22; — TR Friedrichstr. 227, T Junkerstr. 11; T Kochstr. 73, TR Mauerstr. 69/75; T Krausenstr. 31, T Kronenstr. 39/40, Taubenstr. 23a, Französischestr. 33d, TR Behrenstr. 22.

Wilhelmstr. 10; Kronenstr. 56; Mauerstr. 23, Ziegelstr. 5/6.

Friedrichstr. 18 (Markthalle); Bhf. Friedrichstr.; Gensdarmen-Markt.

Friedrichstr. 18 (Markthalle); Gensdarmen-Markt; Unter den Linden Ecke Friedrichstr.; Bhf. Friedrichstr.

Querstr. d. Charlottenstr.

Encke-Platz

Bessel-	1	99	Strasse
Koch-	13	83	Strasse
Zimmer-	15a	80	Strasse
Schützen-	19	76	Strasse
Krausen-	23	71	Strasse
Leipzi-	25	67	gerstr.
Kronen-	29	63	Strasse
Mohren-	32a	59	Strasse
Deutsch. Dom			
Tauben-		56	Strasse
Schauspielhs.			
Jäger-		54	Strasse
Französ. Dom			
Französi-	33	49	schestr.
Behren-	35a	47	Strasse
		46	Rosmarienstr.
Unter den	39	45	Linden
		43	Mittelstr.
Dorothe-	41	42	enstr.

Arzt: In No. 3, 12, 16, 31, 54, 59.

Apoth.: In No. 54; Lindenstr. 74; Friedrichstr. 19, 160, 173, 206; Leipzigerstr. 93; U. d. Linden 53; Mittelstr. 56.

Notar: In No. 29, 32, 33a, 46, 54, 55, 59, 62, 65, 84.

Kirchsp.: Für No. 1—22a u. 72—99 Jerusalemsk.; No. 23—35 u. 48—71 Neuek. No. 35a—47 Dorotheenstadtk.

Standes-A.: An d. Fischerbrücke 1a.

Stempelverth.: Friedrichstr. 47, 61, 152.

Berliner Theater.

Oeffentl. Anstalten etc.: No. 49 Gedenktafel f. Ludwig Devrient, E. T. A. Hoffmann, Karl Werder; No. 59 Klinik; No. 62 Niederl. Konsul.; No. 71 Sparkass.-Annahmest.; No. 90/92 Berliner Theater.

Strassenb.: **(63)** Hansapl.—Greifswalderstr.; **(53)** Danzigerstr.—Rixdorf; **(34)** Gesundbrunnen—Kreuzbg.; **(96)** Friedrichstr.—Mariendorf; **(42)** Friedrichstr.—Kreuzbg.; **(95)** Friedrichstr.—Hasenhaide; **(83)** Friedrichstr.—Treptow; **(84)** Friedrichstr.—Schlesische Brücke; **(54)** Savignypl.—Schönhauser Thor; **(25)** Tegel—Charlottenstr.; **(32)** Reinickendorf—Charlottenstr.

Omn.: **(22)** Moritzpl.—Moabit; **(27)** Potsdamer Bhf.—Schönhauser Thor; **(21)** Kreuzberg—Stettiner Bhf.; **(4)** Stettiner Bhf.—Kreuzbg.; **(24)** Nettelbeckpl.—Spittelmarkt. *Siehe auch* Kochstr., Schützenstr., Leipzigerstr., Mohrenstr., Jägerstr., Französischestr., Mittelstr., Dorotheenstr.

Chausseestrasse, Berlin, siehe vorhergehende Seite.

Chausseestrasse, Britz (M. 12), an d. Kirche, von Buckower Chaussee bis Hermannstr. No. 1—77 u. 78—154. **Weiteres** siehe Britz.

Chausseestrasse, Gr.-Lichterfelde, am Schlosspark, von Giesensdorferstr. bis Gemarkung Steglitz. No. 1—56 u. 72—118.

TF Bismarckstr. 3.

Arzt: In No. 13.

Oeffentl. Anstalten etc.: No. 30 Johanniter-Siechenhaus; No. 94 Irrenanstalt; Pauluskirche.

Weiteres siehe Lichterfelde. *Strassenb.:* **(g)** Steglitz—Chausseestr.—Gr. Lichterfelde.

Chemisches Institut, I. Hessischestr. 1—3; II. Bunsenstr. 1.

Chemisch-technische Versuchsanstalt, Kgl., Invalidenstr. 44. 9—3 Uhr.

Cheruskerstrasse, Schöneberg (G. 10), nahe Bhf. Schöneberg, von Colonnen- bis Torgauerstr. No. 1—5.

Gothenstr. 24.

Sedanstr. 53.

Weiteres wie Colonnenstr. *Strassenb.* sieheColonnenstr.

Chirurgische Klinik, Ziegelstr. 5—9. Verpflegungssatz: 1. Kl. 9,00; 2. Kl. 6,00; 3. Kl. 3,00 ℳ pro Tag; für 1 Monat im voraus zahlbar. Besuchszeit: Mittwoch, Freitag u. Sonntag v. 12—1½. — Poliklinik Ziegelstr. 5—9. Siehe auch Charité, Kgl., Heilanstalt.

Chorinerstrasse N 37 (K. 4), Querstr. d. Schwedterstr., von Zehdenickerstr. bis Schönhauser Allee. No. 1—43 u. 44—87.

VorNo.56, Lothringerstr. 51; Oderbergerstr.24/25.

Für No. 1—27, 57—78 u. 81—84Christinenstr.16; No. 28—56 Schönhauser Allee 26a; No. 79, 80 u. 85—87 Zehdenickerstr. 12c.

(N 37) TR Schwedterstr. 263; — TRF Danzigerstr. 3; TRF Lothringerstr. 62.

Kastanien-Allee 58; Schönhauser Allee 31.

Rosenthaler Thor; Teutoburgerpl.; Wörtherstr. 45 (Markth.); Schönhauser Allee Ecke Oderbergerstr.

Rosenthaler Thor; Wörtherstr. 45 (Markth.).

Querstr. der Chorinerstr.

Zehde-	1	87	nickerstr.
Lottumstr.	3		
Fehrbel-	8	76	linerstr.
Zionskirch-	14	71a	Strasse
Schwedter-	20	65a	Strasse
Schönhaus. Allee	43	44	Oderbergerstr.

Arzt: In No. 20, 44, 65a.

Apoth.: Fehrbellinerstr. 10; Kastanien-Allee 2 u. 70.

Notar: Schönhauser Allee148.

Kirchsp.: Zionsk.

Standes-A.: Zehdenickerstr. 17/18.

Stempelverth.: Kastanien-Allee 10.

Oeffentl. Anstalten etc.: No.74 Gemeindesch. für Mädch.; Volks-Bibliothek.

Strassenb. u. *Omn.* siehe Lothringerstr., Weinbergsweg u. Schönhauser Allee.

Christburgerstrasse NO 55 (M. 4), parallel der Danzigerstr, von Prenzlauer Allee bis Greifswalderstr. No. 1—27 u. 28—54.

Franseckistr. 31; Greifswalderstr. 33.

Für No. 1—14 u. 41—54 Rykestr. 41; No. 15—40 Immanuelkirchstr. 14.

(NO 55) TF Winsstr. 19.

Schönhauser Allee 31.

Prenzlauerstr.Ecke Wörtherstr.; Greifswalderstr. Ecke Marienburgerstr.

Apoth.: Prenzlauer Allee 213; Greifswalderstr. 10.

Notar: SchönhauserAllee184.

Stempelverth.: Schönhauser Allee 183.

Kirchsp.: Für No. 1—26 u. 29—54 Immanuelk.; No. 27 u. 28 Bartholomäusk.

Standes-A.: Für No. 1—3 u. 54 Eberswalderstr. 10; No. 4—53 Georgenkirchstr. 2.

Oeffentl. Anstalten etc.: No. 19 Mädchen- u. Kinderhort; No. 37 Gemeindesch. f. Knab. u. Mädch.

Strassenb. u. *Omn.* siehe Prenzlauer Allee u. Greifswalderstr.

Christianiastrasse N 20 (H. 2), nahe Bhf. Gesundbrunnen, von See- bis Völkerstr.

Ecke Prinzenstr.; Ecke Grünthalerstr.

Von d. Seestr. bis z. Panke Exerzierstr. 20; von d. Panke bis z. Völkerstr. Grünthalerstr. 11.

(N20)TRF Stettinerstr.55.

Weiteres siehePrinzen-Allee. *Strassenb.* u. *Omn.* siehe Prinzen-Allee, Badstr. u. Reinickendorferstr.

Christinenstrasse N 37 (K. 4), nahe Schönhauser Thor, von Lothringer- bis Schwedterstr. No. 1—24 u. 25—41.

Schönhauser Allee 181.

Christinenstr. 16.

(N 37) TR Schwedterstr. 263; — TRF Lothringerstr. 62.

Kastanien-Allee 58; Schönhauser Allee 31.

Schönhauser Thor; Teutoburgerpl.

Schönhauser Thor.

Notar: SchönhauserAllee184.

Apoth.: Fehrbellinerstr. 10; Schönhauser Allee 172.

Kirchsp.: Zionsk.

Standes-A.: Zehdenickerstr. 17/18.

Stempelverth.: Schönhauser Allee 183.

Strassenb. u. *Omn.* siehe Lothringerstr. u. Schönhauser Allee.

Christl. Herbergen u. **Hospize** siehe Herbergen u. Hospize.

Christl. Verein junger Männer, Wilhelmstr. 34.

Christstrasse, Charlottenburg (B. 6.), nahe Bhf. Westend, von Nehring- bis Sophie Charlottenstr. No. 1—20 u. 21—42.

Sophie Charlottenstr. 96; Nehringstr.3a; Danckelmannstr. 1/3.

Für No. 1—11 u. 32a—42 Schlossstr. 14; No. 11a—32 Sophie Charlottenstr. 21.

T Schlossstr. 24/25.

Kirchstr. 20; Wilmersdorferstr. 9.

Schlossstr. Ecke Scharrenstr., FriedrichKarlpl.

Friedrich Karlpl.

Arzt: Siehe Friedrich Karlpl.

Apoth.: Potsdamerstr. 31 Spandauerstr. 36.

Notar: Wilhelmpl. 4.

Kirchsp.: Luisenk.

Standes-A.: Kirchstr. 10.

Stempelverth.: Berlinerstr. 68/69.

Strassenb. siehe Luisenpl.

Christus-Kirche, Königgrätzerstr. 96. Küsterei: Teltowerstr. 58; Begräbnispl.: Mariendorf, Feldstr. (m. Leichenh.).

Cicerostrasse, Wilmersdorf (C. 9), Halensee, von Kurfürstendamm bis Westfälischestr. (Unbebaut).

Circus, Am, NW 6 (J. 5), nahe Friedrichstr., von Karlstr. bis Schiffbauerdamm. No. 1—12.

Für No. 1—6 u. 8—12 Albrechtstr. 22; No. 7 Johannisstr. 11. | **Standes-A.:** Für No. 1—6 u. 8—12 Alt-Moabit 120; No. 7 Krausnickstr. 20. | **Oeffentl. Anstalten etc.:** No. 9 Königl. Klinik; No. 11 Revier-Inspekt. d. Gasanst.

Weiteres wie Karlstr. *Strassenb.* u. *Omn.* siehe Karlstr. u. Friedrichstr.

Circus Busch, am Bhf. Börse. Siehe Anhang: Theater.

City-Passage, Durchgang von Dresdenerstr. 52/53 nach Annenstr. 42/43.

Civil-Kabinett, Geh., Wilhelmstr. 64.

Civil-Pensions- u. Witwen-Kasse, Königl., Invalidenstr. 52. 9—1 Uhr.

Claudiusstrasse NW 23 (F. 6), von Flensburgerstr. bis Holsteiner Ufer. No. 1—9 u. 10—18.

Flensburgerstr. 30. | **Weiteres** wie Flensburgerstr. | *Strassenb.* u. *Omn.* siehe Lessingstr. u. Alt-Moabit.

Coblenzerstrasse, Wilmersdorf (D. 10), nahe Kaiser-Allee, von Hildegardstr. bis zur Ringbahn (Unbebaut).

Coburgerstrasse, Schöneberg (F. 10), nahe Bhf. Ebersstr., von Haupt- bis Mühlenstr. No. 1—8 u. 9—17.

Hedwigstr. 11. | **Weiteres** wie Hauptstr. | *Strassenb.* siehe Hauptstr.

Cohensche Privatstrasse W 10 (F. 7), nahe Kurfürstendamm, von Corneliusbis Friedrich Wilhelmstr. **Weiteres** wie Friedrich Wilhelmstr. *Strassenb.* u. *Omn.* siehe Kurfürstendamm u. Lützowpl.

Colbergerstrasse N 39 (H. 3), nahe Humboldthain, von Gericht- bis Wiesenstr. No. 1—16 u. 17—33.

Pankstr. 1 u. 18.

Hochstr. 37.

(N 39) TRF Schulzendorferstr. 26.

(PP) Hochstr., Ecke Wiesenstr. u. Ecke Badstr.

Standes-A.: Badstr. 22.

Weiteres wie Gerichtstr.

Kirchsp.: Für No. 1—15 u. 18—33 Dankesk.; No. 16—17 Paulsk.

Strassenb. u. *Omn.* siehe Gerichtstr. u. Reinickendorferstr.

Colmarerstrasse NO 55 (L. 4), nahe Prenzlauer Allee, von Belforter- bis Treskowstr. No. 1—7 u. 8—9.

Wörtherstr. 17.

(NO 55) TF Winsstr. 19.

Apoth.: Prenzlauer Allee 213; Prenzlauerstr. 15

Oeffentl. Anstalten etc.: No. 8/9 Städt. Wasserwerke.

Kirchsp.: Immanuelk.

Standes-A.: Zehdenickerstr. 17/18. [str.

Weiteres wie Weissenburger-

Strassenb. u. *Omn.* siehe Weissenburgerstr. u. Prenzlauer Allee.

Coloniestrasse, Gr. Lichterfelde, nahe Bhf. Süd, am Kaiserpl. u. Kaiserstr. (Unbebaut).

Colonnen-Brücke, Schöneberg (G. 10), im Laufe der Colonnenstr. über die Eisenbahn.

Colonnenstrasse, Schöneberg (G. 10), von Kaiser Wilhelmpl. bis Tempelhofer Feld. No. 1—31 u. 32—66.

Vor No. 42; Kaiser Wilhelmpl. 2.

Für No. 1—10 u. 56—66 Hauptstr. 139; No. 11—55 Sedanstr. 53.

TRF Herbertstr. 1/3.

Bahnstr. 45.

(PP) u. (18) Bhf. Schöneberg.

Arzt: In No. 1 u. 3.

Apoth.: Sedanstr. 3.

Notar: Kaiser Wilhelmpl. 5.

Kirchsp. u. **Standes-A.:** siehe Schöneberg.

Stempelverth.: Hauptstr. 136.

Oeffentl. Anstalten etc.: No. 22/23 Gemeindesch.; No. 24/25 Zwölf Apostel-Kirchhof; No. 30 Offizier-Casino; No. 31 Militär-Bhf., Kaserne des 1. Eisenb.-Rgts.; No. 55 Bhf. Schöneberg; No. 56 Apostolische Gemeinde.

Strassenb.: (17) Moabit—Schöneberg; (III) Potsdamerstr.—General Papestr.; (I) Südringbahn: Rixdorf—Berlin—Schöneberg; (II) Halbring: Rixdorf—Berlin—Schöneberg; *Nachtomn.:* (III) Stettiner Bhf.—Gr.-Görschenstr.; (VI) Stettiner Bhf.—Botanischer Garten.

Communicationsweg, Pankow (K. 1), nahe Bhf. Pankow-Nordbahn, von Florabis Brehmestr. No. 1—14. **Weiteres** siehe Pankow.

Oeffentl. Anstalten etc.: No. 3 Begräbnisplatz; No. 4 Armenhaus.

Concordia, Innungshaus d. Bäcker, Andreasstr. 64.

Cornelius-Brücke W 10 (F. 7), im Laufe d. Hitzigstr. über d. Landwehr-Kanal, von Lützow-Ufer bis Corneliusstr.

Corneliusstrasse W 10 (F. 7), Uferstr. am Landwehr-Kanal, von Friedrich Wilhelmstr. bis Lichtenstein-Allee. No. 1—12.

Arzt: In No. 4a. **Oeffentl. Anstalten etc.:** No. 1 Sparkass.-Annahmest.; No. 2 Archäolog. Institut. **Weiteres** wie Friedrich Wilhelmstr.

Strassenb.: (O) Wilmersdorf—Kupfergraben. *Siehe auch* Kurfürstendamm u. Lützowpl.

Corneliusstrasse, Lankwitz, nahe Bhf. Lankwitz, von Mozart- bis Victoriastr. No. 1—29.

(S) TF Bismarckstr. 3 (Lichterfelde).

Weiteres siehe Lankwitz.

Strassenb. siehe Siemensstr.

Cöslinerstrasse N 65 (H. 3), nahe Nettelbeckpl., von Wedding- bis Wiesenstr. No. 1—10 u. 11—24.

(S) Reinickendorferstr. 2; Pankstr. 1.

(U) Reinickendorferstr. 53.

(S N 65) T Nazarethkirchstr. 49a.

(+) Lindowerstr. 10/11.

(PP) Ecke Reinickendorferstr.; Wiesenstr.

Apoth.: Antonstr. 25; Pankstr. 45c.

Notar: Reinickendorferstr. 2c.

Kirchsp.: Für No. 1—9 u. 12—24 Dankesk.; No. 10—11 Paulsk.

Standes-A.: Badstr. 22.

Stempelverth.: Badstr. 28.

Strassenb. u. *Omn.* siehe Reinickendorferstr. u. Pankstr.

Cotheniusstrasse NO 18 (N. 5), am Friedrichshain, von Elbinger- bis Thornerstr. No. 1—10 u. 11—20.

(U) Landsbergerstr. 1/2.

(S NO 18) TRF Landsbergerstr. 93; — Elbingerstr 1.

Kirchsp.: Auferstehungsk.

Weiteres wie Elbingerstr.

Strassenb. u. *Omn.* siehe Landsberger Allee.

Courbière-Platz N 65 (G. 3), nahe Bhf. Wedding, an d. Müllerstr., Schnittpunkt mit d. Gerichtstr.

Courbièrestrasse W 62, Charlottenburg (F. 8), nahe Nollendorfpl., von Kurfürsten- bis Kleiststr. No 1—9a u. 9b—18.

(S) Kurfürstenstr. 124; Kleiststr. 34.

Apoth.: Kleiststr. 34; Wichmannstr. 21.

Arzt: In No. 10, 11, 12, 14.

Notar: Kurfürstenstr. 74.

Kirchsp.: Zwölf Apostelk.

Weiteres wie Kleiststr.

Strassenb. u. *Omn.* siehe Kurfürstenstr. u. Kleiststr.

Crampas-Platz, Schmargendorf (C. 11), nahe Breitestr., a. d. Doberanerstr.

Weiteres siehe Schmargendorf.

Cranachstrasse, Schöneberg (F. 12), nahe Wannsee-Bhf. Friedenau, von Dürerpl. bis Canovastr. No. 1—32 u. 33—63.

(S) Dürerpl.; Beckerstr.

(U) Hedwigstr. 11.

(S) TF Rheinstr. 4 (Friedenau).

Arzt: In No. 7.

(+) Bahnstr. 45.

(PP) Dürerpl.; Wannsee-Bhf. Friedenau.

Apoth.: Rheinstr. 16 (Friedenau).

Notar: Albrechtstr. 12 (Steglitz); Wielandstr. 20.

Kirchsp. u. **Standes-A.** siehe Schöneberg.

Stempelverth.: Handjerystr. 76/77 (Friedenau); Schlossstr. 70 (Steglitz).

Strassenb. siehe Schlossstr. (Steglitz).

Cremmenerstrasse N 28 (K. 3), nahe Nord-(Güter-)Bhf., von Schwedter- bis Wollinerstr. No. 1—8 u. 9—16.

(S) Arconapl.; Oderbergerstr. 24/25.

Kirchsp.: Zionsk.

(U) Für No. 1—7 u. 9—16 Oderbergerstr. 43; No. 8 Swinemünderstr. 35.

Standes-A.: Zehdenickerstr. 17/18.

Weiteres wie Wollinerstr.

Strassenb. u. *Omn.* siehe Swinemünderstr. u. Kastanien-Allee.

Cronbergerstrasse, Grunewald (B. 10), nahe Hubertus-See, von Hubertusbader- bis Hagenstr. No. 1—22.

(S) Beymestr. 8.

Weiteres siehe Grunewald.

Strassenb. siehe Hagenstr.

Culmstrasse W 57 (H. 9), nahe Bhf. Gr.-Görschenstr., von Alvensleben- bis Gr.-Görschenstr. No. 1—22 u. 23—37.

(S) Bahnstr. 24; Göbenstr. 15a.

(U) Für No. 1 Kurfürstenstr. 9; No. 2—37 Steinmetzstr. 28.

(S W. 57) TRF Steinmetzstr. 21; Yorkstr. 45.

Arzt: In No. 4, 11, 23.

(+) Bahnstr. 45; Steglitzerstr. 60.

(PP u U) Bhf. Gr.-Görschenstr.; Bülowstr. Ecke Göbenstr.

Apoth.: Göbenstr. 12; Bülowstr. 36.

Notar: Potsdamerstr. 78.

Kirchsp.: Lutherk.

Standes-A.: Genthinerstr. 4.

Stempelverth.: Potsdamerstr. 87.

Oeffentl. Anstalten etc.: No. 15 Gemeindesch. f. Knab. u. Mädch., Fortbildgs.-Schule f. Mädch.

Strassenb. u. *Omn.* siehe Bülowstr. u. Göbenstr.

Culmstrasse, Neue, Schöneberg (H. 9), am Bhf. Gr.-Görschenstr., von Gr.-Görschen- bis Kaiser Friedrichstr. No. 1—2 u. 3—5a.

Arzt: In No. 3. Weiteres wie Kaiser Friedrichstr.

Cunostrasse, Schmargendorf (C. 11), an d. Gasanstalt, von Breite- bis Friedrichsruherstr. Weiteres siehe Schmargendorf.

Curtiusstrasse, Gr.-Lichterfelde, nahe Bhf. West, von Bahn- bis Geibelstr Weiteres siehe Lichterfelde.

Cuvrystrasse SO 33 (N. 8), nahe Schlesisches Thor, von der Spree bis Görlitzerstr. No. 1—29 u. 30—52.

Schlesischestr. 9; Görlitzerstr. 48.

In No. 5.

(SO 33) TR Skalitzerstr. 74.

Görlitzer Bhf.

(PP) Schlesischestr. zwischen Bevern-u. Oppelnerstr; Lohmühlenstr. an d. Oberen Freiarchenbrücke.

Arzt.: In No. 17.

Apoth.: Görlitzerstr. 48, Schlesischestr. 14.

Notar: Oranienstr. 191.

Kirchsp.: Emmausk. [str. 35.

Stempelverth.: Manteuffel-

Standes-A.: Köpenickerstr. 4.

Oeffentl. Anstalten etc.: Flussbadeanstalt; No. 39 Kinder-Bewahr-Anst.

Strassenb. u. *Omn.* siehe Schlesischestr.

Cuvry-Ufer (N. 9), nahe Schles. Thor, von Schlesischestr. bis zur Spree. (Unbebaut).

Cuxhavener Platz, Neu-Weissensee (N. 2), an d. Pistorius- u. Wilhelmstr.

Weiteres siehe Neu-Weissensee.

Cuxhavenerstrasse NW 23 (F. 6), nahe Bhf. Thiergarten, von Klopstockstr. bis Schleswiger Ufer. No. 1—11 u. 12—21; Stadtbahnbogen 455—459.

Arzt.: In No. 1, 2, 17.

Weiteres wie Klopstockstr.

Oeffentl. Anstalten etc.: No. 9 Elementarschule f. Knab.

Strassenb. siehe Lessingstr. u. Charlottenbg. Chaussee.

Dachsberg, Grunewald (B. 10), nahe Forstdienstacker, von Jagow- bis Hubertusbaderstr. No. 1—18.

Wernerstr. 3.

Weiteres siehe Grunewald.

Strassenb. siehe Hagenstr.

Dahlemerstrasse, Gr. Lichterfelde, an d. Pauluskirche, von Chausseestr. bis Gemarkung Dahlem. No. 1—118.

Für No. 1—3 TF Bismarckstr. 3; No. 4—118 TF Steglitzerstr. 37.

Arzt.: In No. 20a.

Weiteres siehe Lichterfelde.

Dahlemerstrasse, Südende, nahe Bhf. Südende, vom Endpunkt d. Bahnstr. bis Gemarkung Steglitz. No. 1—3 u. 4—8.

Weiteres siehe Südende. *Strassenb.* siehe Steglitzerstr.

Dalldorf, Vorort; Station d. Berlin-Kremmener Eisenb. (Stettiner Bhf.). Bemerkenswert: Städt. Irren- u. Idioten-Anstalt.

Strassenb.: (27) Charlottenstr.—Dalldorf.

Dalldorfer Brücke N (H. 3), im Laufe d. Dalldorferstr. über d. Panke.

Dalldorferstrasse N 39 (H. 3), nahe Weddingpl., von Neue Hoch- bis Reinickendorferstr. No. 1—19 u. 20—41.

Pankstr. 1.

Hochstr. 37.

(N 39) TRF Schulzendorferstr. 26.

Lindowerstr. 10/11.

Kirchsp.: Dankesk.

(PP) In No. 21/22 (Markth.); Bhf. Wedding.

In No. 21/22 (Markth.)

Apoth.: Neue Hochstr. 24; Reinickendorferstr. 9/10.

Standes-A.: Für No. 1—8 u. 38—41 Gartenpl. 4/5; No 9—37 Willdenowstr. 28.

Notar: Reinickendorferstr. 2c.

Stempelverth.: Müllerstr. 177

Oeffentl. Anstalten etc.: No. 21/22 Markthalle.

Strassenb. u. *Omn.* siehe Müllerstr. u. Gerichtstr.

Dalldorfer Weg, Tegel, nahe Hauptstr., von Berlinerstr. bis Gemarkung Dalldorf.

Weiteres siehe Tegel. *Strassenb.* siehe Berlinerstr.

Damerowstrasse, Pankow (L. 1), Fortsetzung d. Breitestr., von Amalien-Park bis Prenzlauer Chaussee. No. 1—31 u. 52—66.

Oeffentl. Anstalten etc.: No. 1 Irrenanstalt. Weiteres siehe Pankow.

Dampferfahrten der Spree-Havel-Dampfschifffahrts-Gesellschaft ✱ „Stern", Regelmässige Fahrten auf der Oberspree (Abfahrt Jannowitz-Brücke), Unterspree und Havel (Abfahrt Weidendammer Brücke u. Moabiter Brücke). Besonders lohnende Fahrt von Wannsee (Vorortstation der Wannseebahn und der Stadtbahn) nach Potsdam. Anlegestellen: Weidendammer Brücke, (J. 5), Jannowitz-Brücke (L. 7), Stralau, Restaurant Alte Taverne (O. 9), Treptow (P. 9), Altes und Neues Eierhäuschen (P. 10).

Damm-Weg, Treptow (O. 11), von Kaiserstr. bis Neue Krug-Allee.

Dampfkessel-Revisions-Verein Berlin, Alt-Moabit 90.

Danckelmannstrasse, Charlottenburg (B. 6), von Friedrich Karlpl. bis Knobelsdorffstr. No. 1—17 u. 44—61 (No. 18—43 unbebaut).

Vor No. 1/3 u. 45; Potsdamerstr. 35.

Für No. 1—9 u. 52—61 Sophie Charlottenstr. 21; No. 10—51a Schlossstr. 14.

T Schlossstr. 24/25; — TF Spandauerberg 18.

Arzt: Siehe Friedrich Karlpl.

Kirchstr. 20; Wilmersdorferstr. 9.

(PP) u. Friedrich Karlpl.

Apoth.: Knobelsdorffstr. 1; Potsdamerstr. 31; Spandauerstr. 36.

Notar: Berlinerstr. 71; Spreestr. 4.

Kirchsp.: Luisenk.

Standes-A.: Kirchstr. 10.

Stempelverth.: Berlinerstr. 68/69; Kais. Friedrichstr. 50a.

Oeffentl. Anstalten etc.: No. 48/49 Gemeindesch.

Strassenb. siehe Spandauerstr. u. Suarezstr.

Dankeskirche, auf d. Weddingpl., erbaut z. Erinnerung an d. Errettung Kaiser Wilhelms I. aus d. Attentaten; Küsterei: Fennstr. 31; Begräbnispl: Reinickendorf. Blankestr., am Tegeler Chausseehaus.

Danzigerstrasse N u. **NO** (L. 3), Querstr. d. Prenzlauer Allee, von Schönhauser Allee bis Greifswalderstr. No. 1—60 u. 61—98.

Schönhauser Allee 145; Dunckerstr. 8; Franseckistr. 31; Greifswalderstr. 33.

Für No. 1—16 u. 83—98 in No. 2, No. 17—46 u. 62—82 Rykestr. 41; No. 47-61 Immanuelkirchstr. 14.

Für No. 1—30 u. 66—98 (N 58) TRF in No. 3; No. 31—65 (NO 55) TRF Winsstr. 19.

Schönhauser Allee 31; Krankenhs. Friedrichshain.

Schönhauser Allee Ecke Kastanien-Allee; Danziger- Ecke Weissenburgerstr.

Arzt: In No. 16, 25, 81.

Apoth.: SchönhauserAllee 56; Kastanien-Allee 2; Schliemannstr. 13; Weissenburgerstr. 51; Greifswalderstr. 10.

Querstr. der Danzigerstr.

Schönhaus.	1	Allee	
		98	Pappel-All.
Tresckowstr.	7	94	Lychenerstr.
Hagenauer-str.	11	88	Schliemannstr.
Hochmeisterstr.	16	81	Dunckerstr.
Weissenburgerstr.	26	72	Senefelderstr.
Rykestr.	28		
Prenzlauer	31	65	Allee
		62	Diesterwegstr. Strasse
Wins-	46		Gas-Anstalt
Greifswal-	60	61	derstr.

Notar: Schönhauser Allee 184.

Kirchsp.: Für No. 1—30 u. 66—98 Gethsemanek.; No. 31—59 u. 62—65 Immanuelk.; No. 60—61 Bartholomäusk.

Standes-A.: Für No. 1—31 u. 65—98 Eberswalderstr. 10; No. 32—64 Georgenkirchstr. 2.

Stempelverth.: Kastanien-Allee 10.

Oeffentl. Anstalten etc.: No. 3 Oeffentl. Fernsprechstelle; No. 23 Gemeindesch. f. Knab. u. Mädch. m. Fortbildungssch. f. Mädch.; No. 61 Städt. Gasanstalt.; No. 77 Kinder-Bewahr-Anst.

Strassenb.: **(60)** Nollendorfpl.—Prenzlauer Allee; **(53)** Danzigerstr.—Rixdorf bezw. Danzigerstr.—Französischestr.; **(52)** Lützowpl.—Danzigerstr. *Omn.:* **(7)** Danzigerstr.—Anhalter Bhf. *Siehe auch* Prenzlauer Allee, Schönhauser Allee u. Kastanien-Allee.

Darmstädter Bank, Schinkelplatz 1/2. 1891/92 von Ende & Böckmann in rotem Sandstein erbaut.

Davoserstrasse, Schmargendorf (C. 11), Fortsetzung d. Warnemünderstr., von Breite- bis Reinerzstr. **Weiteres** siehe Schmargendorf.

Delbrückstrasse, Grunewald (B. 10), nahe Hubertus-See, von Königs-Allee bis Hubertusbaderstr. No. 1—35. (Von Hubertusbader- bis Elgersburgerstr. Schmargendorf unbebaut.)

Herthastr. 16.

Weiteres siehe Grunewald.

Strassenb. siehe Hubertusbaderstr. u. Königs-Allee.

Delbrückstrasse, Rixdorf (M. 12), nahe Güterbhf., von Walter- bis Herthastr. No. 1—31 u. 32—67.

Für No. 1—17 u. 47—67 Bergstr. 73; No. 18—46 Hermannstr. 106/107.

Wassmannsdorferstr. 52; Cannerstr. 45/46 (Krankenhaus).

Bergstr. an der Kirchhofstr.

Weiteres siehe Rixdorf.

Strassenb. siehe Berg- u. Hermannstr.

Demminerstrasse N 31 (K. 3), nahe Humboldthain, von Brunnenstr. bis Nordbahn. No. 1—18 u. 19—36.

Usedomstr. 9; Vinetapl.

Für No. 1—11 u. 28—36 Brunnenstr. 118; No. 12 Stralsunderstr. 68; No. 13—27 Swinemünderstr. 35.

(N 31) TR Usedomstr. 9; — T Putbuserstr. 20.

Badstr. 67; Bernauerstr. 115.

Brunnenstr. Ecke Stralsunderstr.; Vinetapl.

Arzt: In No. 25.

Apoth.: Voltastr. 44; Brunnenstr. 132.

Notar: Brunnenstr. 27.

Kirchsp.: Friedensk.

Standes-A.: Eberswalderstr. 10.

Stempelverth.: Brunnenstr. 134.

Oeffentl. Anstalten etc.: No. 27 Gemeindesch. f. Knab. u. Mädch.

Strassenb. u. *Omn.* siehe Brunnenstr. u. Swinemünderstr.

Denkmäler: **Die brandenburgisch-preussischen Herrscher** (32 Standbilder) siehe Seite 49. — **Kaiser Wilhelm d. Grosse.** Nationaldenkm. auf d. ehem. Schlossfreiheit v. R. Begas 1897; als Gesetzgeber i. Vestibül d. Börse v. Siemering; am Hauptportal d. Rathauses v. Keil; am Polizei-Präsidium (Front-Nische des Hauptportals); Schöneberg, Kaiser Wilhelmplatz; Rixdorf, Richardplatz; Neu-Weissensee, Kaiser Wilhelmplatz; Wilmersdorf, Wilhelms-Aue; Schmargendorf, Breitestr.; Charlottenburg, Ahornplatz; Grabdenkmal i. Mausoleum z. Charlottenburg v. Encke — **Kaiserin Augusta** auf d. Platz a. Opernhause v. Schaper 1895; Grabdenkmal i. Mausoleum v. Encke — **Kaiser Friedrich III** am Polizei-Präsidium (Front-Nische) — **Friedrich Wilhelm IV** auf d. Freitreppe d. National-Galerie v. Calandrelli — **Friedrich Wilhelm III** i. Thiergarten a. d. Luiseninsel v. Drake 1849, im Lustgarten v. A. Wolff 1871; Grab-

denkmal i. Mausoleum v. Rauch — **Königin Luise** i. Thiergarten a. d. Luiseninsel v. Encke 1880; Grabdenkmal i. Mausoleum i. Charlottenburg v. Rauch — **Friedrich d. Grosse** Unter d. Linden, gegenüb. d. Kaiserl. Palais, v. Rauch 1851 (Bild siehe U. d. Linden) u. i. Friedrichshain — **Friedrich I** am Polizei-Präsidium (Front-Nische); **Friedrich Wilhelm d. Grosse Kurfürst** auf d. Kurfürstenbrücke v. Schlüter 1703 (Bild siehe Königstr.); am Polizei-Präsidium (Front-Nische) — **Kurfürst Friedrich I** Hauptportal d. Rathauses v. Encke — Markgrafen **Albrecht d. Bär** v. Boese u. **Waldemar** v. Unger a. Mühlendamm. — Staatsmänner: **Fürst v. Bismarck** vor d. Reichstagsgebäude v. R. Begas 1901; Grunewald. Bismarckplatz — **Frhr. v. Stein** auf d. Dönhoffpl. v. Schievelbein 1876 — **Graf v. Brandenburg** auf d. Leipzigerpl. v. Hagen 1860. — Feldherren: **Prinz Albrecht v. Preussen** i. Charlottenburg, Schlossstr. v. Brömel — Feldmarschall **Wrangel** auf d. Leipzigerpl. v. Keil 1880 — Feldmarschall **Blücher** gegenüber d. Neuen Wache, nach Rauchs Modell 1826, zu beiden Seiten **York v. Wartenburg u. Neidhardt v. Gneisenau,** beide ebenfalls v. Rauch 1855 — An der Neuen Wache **Bülow v. Dennewitz** u. **Scharnhorst,** beide v. Rauch 1822 — Die Feldherren d. 7jährigen Krieges: **Zieten** 1800 u. **Leop. v. Dessau** 1797 v. Schadow, **Schwerin** v. Adam u. Michael 1771, **Winterfeldt** v. Gebr. Raenz 1777, **Seydlitz** v. Tessaert u. **Keith** v. Tessaert 1786. Die Original-Marmorstandbilder befinden sich i. d. Hauptkadetten-Anst. i. Gr.-Lichterfelde. — Dichter: **Goethe** i. Thiergarten v. Schaper 1880 — **Schiller** auf d. Schillerpl. v. R. Begas 1871 — **Lessing** i. Thiergarten v. Prof. O. Lessing 1890 — **A. v. Chamisso** auf d. Monbijoupl. v. Maser 1888 — Hermen i. Victoriapark: **Th. Körner** v. Wenck; **H. v. Kleist** v. Pracht; **L. Uhland** v. Kruse; **E. M. Arndt** v. Latt; **M. v. Schenkendorf** v. Reichel; **Rückert** v. Lepcke 1899. — Gelehrte: **v. Helmholtz** i. Vorgarten d. Univ. v. Herter 1899, derselbe auf d. Potsdamer Brücke v. Klein — **Alex. v. Humboldt** v. R. Begas u. **Wilh. v. Humboldt** v. P. Otto am Eingang d. Universität 1883 — **Gauss** auf d. Potsdamer Brücke v. Janentsch — **Werner v. Siemens** auf d. Potsdamer Brücke v. Prof. Moser u. vor d. techn. Hochsch. v. Wandschneider — **Gerlach** i. Vorgarten d. tierärztl. Hochsch. — **Hegel** auf d. Hegelpl. v. Blaeser 1872 — **Mitscherlich** (Chemiker) im Kastanienwäldchen v. Hartzer — **Thaer** auf d. Schinkelpl. v. Rauch — **v. Gräfe,** Ecke Schumann- u. Luisenstr. v. Siemering — **Wilms** am Mariannenpl. v. Schmieden — **Röntgen** auf d. Potsdamer Brücke v. Felderhoff. — Künstler u. Architekten: in d. Vorhalle d. Alten Museums: **Rauch** v. Drake; **Schadow** v. Hagen; **Winkelmann** v. Wichmann; **Cornelius** v. Calandrelli; **Otfr. Müller** v. Tondeur; **v. Knobelsdorff** v. K. Begas; **Dan. Chodowiecki** v. Otto; **Andreas Schlüter** v. Wiese; **Carstens** v. Janensch; **Beuth** v. Kiss u. **Schinkel** v. Drake auf d. Schinkelpl. — Sonstige: **Dr. Mart. Luther** auf d. Neuen Markt v. Toberentz 1895 — **Senefelder** auf d. Senefelderpl. an d. Schönhauser Allee v. H. Pohl — Turnvater **Jahn** auf d. Turnpl. i. d. Hasenhaide v. Encke — **Schulze-Delitzsch** a. d. Ecke d. Neuen Jacob- u. Köpenickerstr. v. H. Arnoldt — **Alfr. Krupp** vor dem Hauptportal d. techn. Hochsch. v. Herter — **v. Stephan** im Reichspost-Museum v. Uphues — **Waldeck** auf d. Jacobikirchhof (Oranienstr. 76/79) v. Walger — **Fasch** (Stifter d. Sing-Akademie) im Vorgarten derselben — **Gust. Meyer** (Gartendirektor) i. Treptower Park, v. Manthe — **Koppe** (Stadthauptm.) auf d. Koppenpl. — **Nationaldenkmal** auf d. Kreuzberg — **National-Krieger-Denkmal** i. Invalidenpark, v. Brunckow — **Kriegerdenkmäler:** i. Friedrichshain v. Calandrelli u. im Kleinen Thiergarten v. Neumann — **Denkmal f. die beim Untergang der Korvette „Amazone" (Nov. 1861) ertrunkenen 114 Seeleute** i. Invalidenpark — **Friedenssäule** auf d. Belle-Alliancepl. — **Siegessäule** auf d. Königspl., entworfen v. Strack — **Berolina** auf d. Alexanderpl. v. Hundrieser — **Geygerscher Stier** i. Humboldthain.

Dennewitzplatz W 57 (H. 9), an d. Bülowstr., Schnittpunkt mit d. Dennewitzstr. Standpl. d. Lutherkirche. (Abbildung siehe Bülowstr.)

Dennewitzstrasse W 57 (H. 9), nahe Potsdamerstr., von Steglitzerstr. bis Dennewitzpl. No. 1—21 u. 22—37.

Göbenstr. 15a; Kurfürstenstr. 156.

Für No. 1 Lützowstr. 11; No. 2—36 Kurfürstenstr. 9.

(W 57) TRF Steinmetzstr. 21; Yorkstr. 45.

Steglitzerstr. 60.

(PP) Schöneberger Ufer Ecke Flottwellstr.; Bülowstr. Ecke Göbenstr.

Bülowstr. Ecke Göbenstr.

Arzt: In No. 10, 28.

Apoth.: Bülowstr. 36.

Notar: Potsdamerstr. 97.

Kirchsp.: Lutherk.

Standes-A.: Genthinerstr. 4.

Stempelverth.: Potsdamerstr. 87.

Oeffentl. Anstalten etc.: No. 24a Volksbadeanst.

Strassenb.: **(A)** Potsdamerpl.—St. Hubertus-Hundekehle; **(B)** Potsdamerpl.—Schmargendorf—Hundekehle, bezw. Grunewald (Roseneck); **(C)** Potsdamerpl.—Wilmersdorf; **(E)** Potsdamerpl.—Steglitz; **(III)** Potsdamerstr.—General Papestr. *Omn.*: **(I)** Bhf. Gr. Görschenstr.—Warschauerstr. *Siehe auch* Bülowstr. u. Lützowstr.

Depeschensaal d. Berl. Lokal-Anzeigers. Unter d. Linden 3.

Denkmäler in der Sieges-Allee.

Königsplatz

Sieges-Säule

Albrecht der Bär m. Bischof Otto v. Bamberg u. Wigger v. Brandenburg. (Walter Schott.)	1134–1170	1861–1888	**Kaiser Wilhelm I.** m. Fürst v. Bismarck u. Graf Moltke. (Reinh. Begas.)
Otto I. m. Abt Sibold v. Lehnin u. Wendenfürst Pribislaw v. Brandenburg. (Max Unger.)	1170–1184	1840–1861	**Friedrich Wilhelm IV.** m. Alex. v. Humboldt u. Christ. Rauch. (Karl Begas.)
Otto II. m Joh. Gans zu Putlitz u. Heinr. v. Antwerpen. (Jos. Uphues.)	1184–1204	1797–1840	**Friedrich Wilhelm III.** m. Fürst Blücher v. Wahlstatt u. Frhr. v. Stein. (Gust. Eberlein.)
Albrecht II. m. Eyke v. Repkow u. Hermann v. Salza. (Joh. Boese.)	1204–1220	1786–1797	**Friedrich Wilhelm II.** m. Immanuel Kant u. C. v. Carmer. (A. Brütt.)
Johann I. u. Otto III. m. Bürgermstr. Marsilius v. Berlin u. Propst Simion v. Berlin. (M. Baumbach.)	1220–1266	1740–1786	**Friedrich d. Grosse** m. Joh. Seb. Bach und Graf v. Schwerin. (J. Uphues.)
Johann II. m. Günther v. Lindow u. Konrad Belitz. (Reinhold Felderhoff.)	1266–1281	1713–1740	**Friedrich Wilhelm I.** m. Fürst Leop. v. Anhalt-Dessau u. H. Rüdiger v. Ilgen. (R. Siemering.)
Otto IV. m. d. Pfeil m. Joh. v. Buch u. v. Kröcher. (Karl Begas.)	1267–1308	1688–1713	**Friedrich I.** m. Freiherrn v. Danckelmann und Andr. Schlüter. (Gust. Eberlein.)
Waldemar m. Siegfried v. Feuchtwangen u. Heinr. Frauenlob. (Reinh. Begas.)	1308–1319	1640–1688	**Friedrich Wilhelm d. Grosse Kurfürst** m. Feldmarschall Derfflinger und Otto v. Schwerin. (Fritz Schaper.)
Heinrich d. Kind m. Wratislaw IV. v. Pommern und Wedigo v. Plotho. (Aug Kraus.)	1319–1320	1619–1640	**Georg Wilhelm** m. Conr. v. Burgsdorff u. Graf A. v. Schwarzenberg. (Kuno v. Uechtritz.)
Ludwig d. Aeltere m. Kanzler Joh. v. Buch u. Burggraf Johann II. v. Nürnberg (Ernst Herter.)	1323–1351	1608–1619	**Johann Sigismund** m. Graf z. Dohna u. Th. v. d. Knesebeck. (P. Breuer.)
Ludwig II. d. Römer m. Hasso v. Wedel u. Friedrich v. Lochem. (Graf Görz-Schlitz.)	1351–1365	1598–1608	**Joachim Friedrich** m. Joh. v. Loeben u. Graf v. Schlick. (Norb. Pfretzschner.)
Otto d. Faule m. Thilo v. Brügge u. Thilo v. Wardenberg. (Brütt.)	1365–1373	1571–1598	**Johann Georg** m. Lampert Distelmeier u. Rochus Graf v. Lynar. (Mart. Wolff.)
Kaiser Karl IV. m. Erzbischof v. Portitz u. Klaus v. Bismarck. (Ludw. Cauer.)	1373–1378	1535–1571	**Joachim II. Hektor** m. Markgraf Georg v. Ansbach u. M. v. Jagow. (Harro Magnussen.)
Kaiser Sigismund m. Lippold v. Bredow u. Bernd Ryke. (Eugen Boermel.)	1378–1397	1499–1535	**Joachim I. Nestor** m. Erzbischof Albrecht v. Brandenburg u. Bischof D. v. Bülow. (Joh. Götz.)
Friedrich I. m. Graf Hans v. Hohenlohe und Wend v. Ileburg. (L. Manzel.)	1415–1440	1486–1499	**Johann Cicero** m. Busso v. Alvensleben u. Eitelwolf v. Stein. (Alb. Manthe.)
Friedrich II. m. Friedrich Sesselmann u. Wilke Blankenfelde. (Calandrelli.)	1440–1470	1470–1486	**Albrecht Achilles** m. Eyb zu Eybburg u. Werner v. d. Schulenburg. (O. Lessing.)

Sieges-Allee

Rolandsbrunnen

Kemperplatz

Dennewitz-Platz und alphabetische Folge siehe Seite 48.

Derfflingerstrasse W 35 (G. 8), nahe Lützowpl., von Lützow- bis Kurfürstenstr. No. 1—12 u. 13—30.

Magdeburgerpl., Kurfürstenstr. 124.

Derfflingerstr. 20a.

(W35) TRF Lützowstr.93; — T Genthinerstr. 37.

Lützowstr. 24/26.

PP u. Lützowpl.; Magdeburgerpl. (Markth.)

Arzt: In No. 5, 20, 26, 27, 28, 29.

Apoth.: Genthinerstr. 20.

Notar: Magdeburgerstr. 26.

Kirchsp.: Zwölf Apostelk.

Standes-A.: Genthinerstr. 4.

Stempelverth.: Lützowstr. 59.

Oeffentl. Anstalten etc.: No. 15. Schiffsvermessungsamt; No. 18a Gemeindesch. f. Knab. u. Mädch. m. Biblioth. u. Fortbildgs.-Sch.; No. 28 Fussartillerie-Brig.;

Strassenb. u. *Omn.* siehe Lützowstr., Lützowpl. u. Nollendorfpl.

Derfflingerstrasse, Lankwitz, Parallelstr. d. Kais. Wilhelmstr., von Kurfürstenbis verläng. Victoriastr. No. 1—41.

TF Bismarckstr. 3 (Gr.-Lichterfelde).

Weiteres siehe Lankwitz.

Strassenb. siehe Kais. Wilhelmstr.

Desinfektions-Anstalten, städt., **Berlin:** I. Reichenbergerstr. 66, Grünauerstr. 23/24, II. Fröbelstr., städt. Obdach. **Charlottenburg:** Mollwitzstr. neben d. Hauptpumpstation. **Schöneberg:** Mühlenstr., Barackengrundstück.

Dessauerstrasse SW 46 (H. 8), nahe Anhalter Bhf., von Königgrätzerstr. bis Hafenpl. No. 1—21 u. 22—40.

Schönebergerstr. 20/21; Askanischerpl.; Königgrätzerstr. 120.

Königgrätzerstr. 62.

(SW 46) TR Halleschestr. 11; — T Bahnhofstr. 2a/3.

Arzt: In No. 31.

Wilhelmstr. 10; Kronenstr. 56.

PP Askanischerpl.; Anhalter Bhf.; Hafenpl.

Askanischerpl.; Anhalter Bhf.

Apoth.: Bernburgerstr. 3.

Notar: Königgrätzerstr. 28.

Kirchsp.: Lukask.

Standes-A.: Kleinbeerenstr. 2.

Stempelverth.: Königgrätzerstr. 17.

Oeffentl. Anstalten etc.: No. 4/5 Post-Zeitungs-Amt.

Strassenb. u. *Omn.* siehe Anhalter Bhf.

Dessauerstrasse, Lankwitz, nahe Wilhelmpl. (Lichterfelde), von Gemarkung Lichterfelde bis Zietenstr. No. 1—24.

TF Bismarckstr. 3 (Gr.-Lichterfelde).

Weiteres siehe Lankwitz.

Oeffentl. Anstalten etc.: No. 21 u. 23 Tierasyl d. Tierschutz-Vereins.

Strassenb. siehe Kais. Wilhelmstr.

Deutsche Bank, Behrenstr. 8—13; im Renaissancestil 1872/74 von Ende u. Böckmann erbaut. Anbauten (1882/83, 1890/92, 1896/98) in der Kanonier-, Französischen und Mauerstr. von W. Martens.

Deutsches Theater, Schumannstr. 13a. Siehe Anhang: Theater.

Deutschestrasse, Reinickendorf-Ost (G. 1), am Eiswerk, von Residenz- bis Teichstr. No. 1—4. **Weiteres** siehe Reinickendorf. *Strassenb.* siehe Residenzstr.

Deutschnationaler Handlungsgehilfenverband, Adlerstr. 11.

Diakonenheim, ev., Kurfürstenstr. 149, zur Pflege kranker Männer in deren Wohnung.

Diakonissenhäuser: Bethanien, Mariannenpl. 1—3, siehe Bethanien. **Kaiser Friedrich-Andenken,** Charlottenburg, Sophie Charlottenstr. an der Mollwitzstr. **Marienheim** in Mariendorf (verbund. m. Krankenhaus).

Diakonissenheim „Bethel", Emdenerstr. 15. „**Ebenezer**", Steglitzerstr. 74.

Diedenhofenerstrasse NO 55 (L. 4), am Wasserturm, von Belforter- bis Treskowstr. No. 1 u. 2—12.

Wörtherstr. 17.

(NO 55) TF Winsstr. 19; — TR Schwedterstr. 263.

Apoth.: Prenzlauer Allee 213; Wörtherstr. 40.

Kirchsp.: Immanuelk.

Standes-A.: Zehdenickerstr. 17/18.

Weiteres wie Weissenburgerstr.

Strassenb. u. *Omn.* siehe Weissenburgerstr. u. Prenzlauer Allee.

Dieffenbachstrasse S 59 (L. 9), nahe Urban-Hafen, von Am Urban bis Schönleinstr. No. 1—38 u. 39—76.

Am Urban Ecke Urbanstr.; Admiral-Brücke; Urbanstr. 52.

Für No. 1—27 u. 55—76 Fichtestr. 27; No. 28—54 Urbanstr. 48.

(S 59) TRF Böckhstr. 11; — T Urbanstr. 85.

Krankenhaus Am Urban.

PP Urbanhafen; Ecke Schönleinstr.

Querstr. der Dieffenbachstr.

Am Krankenhaus	1	76	Urban
Grimm-	11	64	Strasse
Gräfe-	27	55	Strasse
Schönlein-	38	39	Strasse

Hohenstaufen-Platz

Apoth.: Grimmstr. 9; Urbanstr. 118; Schönleinstr. 1.

Notar: Bergmannstr. 68.

Kirchsp.: Heiligkreuzk.

Standes-A.: Böckhstr. 9/10.

Stempelverth.: Kottbuserstr. 1.

Oeffentl. Anstalten etc.: No. 1—10 Krankenhaus; No. 36 Apostol. Gemeinde; No. 51 Gemeindesch. f. Knab. u. Mädch.; No. 60/61 Gemeindesch. f. Knab. u. Mädch. mit Bibliothek.

Strassenb. u. *Omn.* siehe Kottbuser Damm, Grimmstr. u. Bärwaldstr.

Dienstboten-Abonnements-Verein siehe unter Abonnements-Verein.

Dienstmanns-Institute, Gipsstr. 17, Johanniterstr. 13, Jüdenstr. 28, Stallschreiberstr. 44, Wilhelmstr. 20.

Diesselmeyerstrasse NO 18 (N. 6), nahe Friedrichshain, von Friedenstr. bis Matthiasstr. Leichensammelstelle; städt. Realschule; Gemeindesch. f. Knab. u. Mädch.; sonst unbebaut. *Strassenb.* u. *Omn.* siehe Landsbergerstr. u. Friedenstr.

Diesterwegstrasse NO 55 (M. 4), am Städt. Obdach, von Stargarder- bis Danzigerstr. 2. Desinfektionsanstalt; sonst unbebaut.

Dievenowstrasse, Schmargendorf (C. 11), nahe Amtsbureau, von Breite- bis Heiligendammerstr. (Unbebaut).

Dillenburgerstrasse, Wilmersdorf (C. 11), Fortsetzung d. Helgolandstr. (Schmargendorf), von Nordernеystr. bis Rastatterpl. (Unbebaut.)

Direktion für die Verwaltung der direkten Steuern, Hinter dem Giesshause 1.

Disconto-Gesellschaft, Unter d. Linden 35. Sandsteinbau von Ende und Böckmann.

Doberanerstrasse, Schmargendorf (C. 11), nahe Breitestr., von Warnemünderbis Heiligendammerstr.; No. 4 u. unbebaut. **Weiteres** siehe Schmargendorf.

Dolzigerstrasse O 112 (O. 6), am Central-Viehhof, von Proskauerstr. bis Strasse 67a. (Unbebaut.) *Strassenb.* u. *Omn.* siehe Weidenweg u. Frankfurter Allee.

Dom, Kirche am Lustgarten (Abbildung siehe U. d. Linden) im Bau n. Plänen von Prof. Raschdorff, Grundsteinlegung am 17. 6. 1894; Küsterei: Oranienburgerstr. 80; Begräbnispl.: Liesenstr. 6, Müllerstr. 72/73 u. Elisabethstr. 35/36 (sämtl. m. Leichenh.). — **Interimskirche,** Oranienburgerstr. 79. — **-Güterverwaltung,** Kaiserstr. 19/20. — **-Hospital,** Elisabethstr. 35/36. — **-Kandidatenstift,** Oranienburgerstr. 76a. — **-Leihrentenhaus,** Kurzestr. 16. — **Prediger-Witwenh.,** Elisabethstr. 35/36.

Dom, Deutscher, auf dem Gensdarmenmarkt zwischen Schauspielh. u. Mohrenstr. (Bild siehe Markgrafenstr.), unter König Friedrich I. f. die deutsch-reform. Gemeinde nach Plänen v. Grünberg 1701—1708 erbaut; 1780—1785 unter Friedrich d. Gr. erweitert u. mit d. Turm versehen. Im Turmbau Geschäftsst. d. Vereins gegen Verarmung u. d. Vereins f. d. Geschichte Berlins; im hinteren Teil: „Neue Kirche". Siehe diese. — **Französischer,** auf d. Gensdarmenmarkt (Abbildung siehe Markgrafenstr.), zwischen Schauspielh. u. Französischestr. unter König Friedrich I. f. d. französ.-reform. Gemeinde 1701—1705 durch Cayart erbaut, 1780—1785 erweitert u. mit d. Turm versehen. Siehe Friedrichstadtk.

Domänen: -Amt Mühlenhof, Mathieustr. 10; **-Rentamt,** Invalidenstr. 52; **-Verwaltung,** Kgl., Leipzigerpl. 7.

Dominikaner-Kloster, ehemaliges, Thurmstr. 42.

Donaustrasse, Rixdorf (M. 10), parallel zur Berlinerstr., von Reuter- bis Gärtnerstr. No. 1—34 u. 99—130. (Unbebaut).

Bergstr. 22. | **Weiteres** siehe Rixdorf. | *Strassenb.* siehe Berlinerstr. u. Kaiser Friedrichstr.

Dönhoff-Platz SW 19 (K. 7), an der Leipzigerstr., zwischen Kommandanten- und Krausenstr. Denkmal des Freiherrn von Stein. **Weiteres** wie Leipzigerstr. *Strassenb.* u. *Omn.* siehe Leipzigerstr.

Dorfstrasse, Britz, am Dominium, von Chausseestr. bis Ring-Chaussee. No. 1—30 u. 31—49. **Weiteres** siehe Britz.

Dorfstrasse, Heinersdorf (N. 1), an d. Kirche, von Rennbahn- bis Franzstr. No. 1—9a u. 10—21. **Weiteres** u. *Strassenb.* siehe Heinersdorf.

Dorfstrasse, Lichtenberg (P. 7), nahe Bhf. Frankfurter Allee, von Frankfurter Chaussee bis Roederpl. No. 1—59 u. 60—122. **Weiteres** siehe Lichtenberg. **Oeffentl. Anstalten etc.:** No. 4/5 Gemeindesch. f. Knab. u. Mädch.; No. 6 Rathaus; No. 29b Gemeindesch. f. Knab. u. Mädch.; No. 45/45a Begräbnisplatz; Dotti'scher Park; No. 62/69 Heilstätte d. Landes-Vers.-Anst. Berlin.

Strassenb.: (68) Schöneberg—Lichtenberg (Dorfstr.); (71) Schöneberg — Herzberge. *Siehe auch* Lichtenberg.

Dorfstrasse, Tempelhof (J. 11). Querstr. d. Berlinerstr., von Manteuffel- bis Germaniastr. No. 1—28 u. 29—49.

Arzt: In No. 41. **Weiteres** siehe Tempelhof. **Oeffentl. Anstalten etc.:** Gemeindehaus; No. 17 Gemeindesch.; No. 44 Höh. Töchtersch. | *Strassenb.:* (I) Südringbahn: Rixdorf — Schöneberg —Tempelhof.

Dorfstrasse, Neue, Gr. Lichterfelde, nahe Schlosspark, von Chaussee- bis Dürerstr. No. 1—7 u. 8—11.

TF Bismarckstr. 3. | **Weiteres** siehe Lichterfelde. | *Strassenb.* siehe Chausseestr.

Dörnbergstrasse W 10 (G. 8), nahe Lützowpl., von Lützow-Ufer bis Lützowstr. No. 1—3 u. 4—7.

Königin Augustastr. 49. | Kurfürstendamm 9; Lützowstr. 24/26. | **Arzt:** In No. 1.

(W 10) TRF Königin Augustastr. 44. | (PP) u. Lützowpl. | **Apoth.:** König. Augustastr. 50. **Weiteres** wie Genthinerstr. *Strassenb.* u. *Omn.* siehe Lützowstr. u. Lützowpl.

Dorotheen-Schule, städt. höh. Mädchensch., Wilhelmshavenerstr. 1–5.

Dorotheenstadt-Kirche, Mittelstr. 28. 1678 durch Kurfürstin Dorothea erbaut, 1860–62 renoviert; Denkmal d. Grafen v. d. Mark, Sohn Friedrich Wilhelms II.; Küsterei: Mittelstr. 28; Begräbnispl.: Chausseestr. 119, Liesenstr. 9, Reinickendorf, Scharnweberstr. 1/2 (sämtl. m. Leichenh.).

Dorotheenstädtisches Realgymnasium, Georgenstr. 30/31.

Dorotheenstrasse NW 7 (H. 6), Querstr. der Friedrichstr., von Kupfergraben bis Sommerstr. No. 1–47 u. 48–97.

Vor No. 11; Unt. d. Linden 59.

Für No. 1–21 u. 86–97 Oberwallstr. 20a; No. 22–85 Mittelstr. 37.

(NW 7) TRF Dorotheenstr. 22; — T&F Unt. d. Linden 12.

Kgl. Charité; Ziegelstr. 5/6; Mauerstr. 23.

Am Kupfergraben; Kastanien-Wäldchen; Bhf. Friedrichstr.; in No. 29 (Markth.); Friedens-Allee Ecke Sommerstr.

Unter d. Linden Ecke Friedrichstr.; Bhf. Friedrichstr.; In No. 29 (Markth.); Friedens-Allee Ecke Zelten-Allee.

Arzt: In No. 22, 24, 34a, 60, 80, 82. [str. 56.

Apoth.: Luisenstr. 19; Mittel-

Notar: In No. 30 u. 54.

Kirchsp.: Dorotheenstadtk.

Querstr. der Dorotheenstr.

Am Kupfergraben			
	1		
		Sing-Akadem.	
Hegel-Platz	4	Kastanien-Wäldchen	
Universi-	7	97	tätsstr.
Prinz Louis Ferdinandstr.	13	96	Charlotten-str.
Fried-	18	87	richstr.
Neustädt.	27	70	Kirchstr.
		66	Schadowstr.
Bunsenstr.	34a		
Neue Wil-	36	57	helmstr.
Sommer-	47	48	Strasse

Standes-A.: An der Fischerbrücke 1a.

Stempelverth.: Friedrichstr. 152.

Oeffentl. Anstalten etc.: No. 2 General-Intend. d. kgl. Schauspiele; No. 4 Intend. d. Garde-Korps; No. 5 Botanisch. Institut; No. 9 Univers.-Bibliothek; No. 10 Gedenktafel f. Sigismund Marggraf u. Carl Achard; No. 13/14 Friedr. Werder. Gymn. mit Fortbildgssch. u. Turnh.; No. 18/21 Wintergarten; No. 22 Oeffentl. Fernsprechst.; No. 29 Markthalle; No. 34a Pharmakolog. Instit.; No. 35 Physiolog. Instit.; No. 40 Zahnärztl. Instit. d. kgl. Universität; No. 41 Französ. Gymn.; No. 58/59 Kriegs-Akademie; No. 75 Humboldt-Akademie.

Strassenb.: **(34)** Kreuzbg.—Gesundbrunnen; **(12)** Görlitzer Bhf.—Plötzensee; **(13)** Görlitzer Bhf.—Moabit; **(N)** Kupfergraben—Charlottenbg.; **(O)** Kupfergraben—Wilmersdorf; **(51)** Kastanien-Allee—Nollendorfpl.; **(33)** Stettiner Bhf.—Leibnizstr. *Omn.:* **(21)** Kreuzberg—Stettiner Bhf.; **(22)** Moritzpl.—Moabit. *Siehe auch* Prinz Louis Ferdinandstr., Friedrichstr. u. Sommerstr.

Dottistrasse, Lichtenberg (P. 7), nahe Bhf. Frankfurter Allee, von Rathaus- bis Ruschestr. **Weiteres** siehe Lichtenberg.

Douglasstrasse, Grunewald (A. 10), nahe Bhf. Grunewald, von Königs-Allee bis Auerbachstr. No. 1–38

Fontanestr. 4.

Weiteres siehe Grunewald.

Strassenb. siehe Königs-Allee.

Dove-Brücke, Charlottenburg (D. 6), im Laufe d. Cauerstr. über d. Landwehr-Kanal, von Charlottenburger bis Salz-Ufer.

Dovestrasse, Charlottenburg (D. 6), Fortsetzung der Cauerstr., von Dove-Brücke bis Helmholtzstr. (Unbebaut).

Dragonerstrasse C 22 (L. 5), nahe Schönhauser Thor, von Linien- bis Münzstr. No. 1–23 u. 24–50.

Schönhauser Allee 181; Kaiser Wilhelmstr. Ecke Münzstr.

Alte Schönhauserstr. 5.

(C 22) TRF Rosenthalerstr. 56; — T Münzstr. 30; T Linienstr. 34.

Gr. Hamburgerstr. 10/11; Auguststr. 14/16; Keibelstr. 23.

Schönhauser Thor; Rochstr. (Stadtbahnbogen).

Schönhauser Thor.

Arzt: In No. 12

Apoth.: In No. 6a.

Kirchsp.: Für No. 1–6a u. 44–50 Bartholomäusk.; No. 7–43 Georgenk.

Notar: Münzstr. 2; Schönhauser Allee 184.

Standes-A.: Krausnickstr. 20.

Stempelverth.: Schönhauser Allee 183.

Oeffentl. Anstalten etc.: No. 7 Sparkass.-Annahmest.

Strassenb. u. *Omn.* siehe Münzstr. u. Alte Schönhauserstr.

Drakestrasse W 10 (F. 7), nahe Thiergarten, von Stüler- bis Corneliusstr. No. 1–3. **Weiteres** wie Rauchstr. *Strassenb.* u. *Omn.* siehe Corneliusstr.

Drakestrasse, Gr.-Lichterfelde, am Bhf. West, von Chausseestr. bis Potsdamer Chaussee. No. 1–37 u. 38–81.

Für No. 1–9 u. 70–81 TF Bismarckstr. 3; No. 10–69 TF Steglitzerstr. 37.

Arzt: In No. 26, 38, 47.

Weiteres siehe Lichterfelde.

Strassenb. siehe Chausseestr. u. Giesensdorferstr.

Dräsels Festsäle, für Versammlungen und Vereinsfestlichkeiten, Neue Friedrichstr. 35.

Dreibundstrasse SW 47 (H. 10), am Tempelhofer Feld, von Belle-Alliance- bis Colonnenstr. (Schöneberg) (Unbebaut). *Strassenb.* u. *Omn.* siehe Belle-Alliancestr.

Dreifaltigkeits-Kirche, Mauerstr., zw. Kronen- u. Mohrenstr., 1735 bis 1737 von Titus Favre u. Naumann erbaut. (1809—1834 predigte hier Schleiermacher.) Küsterei: Kanonierstr. 5. Begräbnispl.: Blücherpl., Bergmannstr. 39—41 (m. Leichenh.), ferner Mariendorf, Feldstr.

Dresdenerstrasse SO u. **S** (L. 7), von Kottbuser Thor bis Jacobstr. No. 1—68 u. 69—136.

Prinzenstr. 68; Luisen-Ufer24; Kottbuser Thor.
Für No. 1—3, 6—19 u. 119—136 Kottbuserstr. 4b; No. 4, 5 u. 20 Naunynstr. 38; No. 21—53 u. 94—118 Luisen-Ufer 11; No. 54—93 Annenstr. 22.
Für No. 1—20 u. 119—136 (SO 26) TR Adalbertstr. 94; No. 21—118 (S 11) TRF Dresdenerstr. 55; — Luckauerstr. 14.
Annenstr. 23; Mariannenpl. (Bethanien); Adalbertstr. 10.
Ecke Annenstr.; in No. 24/27 (Markth.); Oranienpl.; Kottbuser Thor.
KottbuserThor; Oranienpl.; Annen- Ecke Schäferstr.
Arzt: In No. 15, 20, 27, 57, 68, 73, 79, 92, 109, 130.
Apoth.: In No. 31; Rossstr. 21; Prinzenstr. 56; Elisabeth-Ufer 34.

Querstr. d. Dresdenerstr.

Reichen- Kottbuser Thor
Skalit- 1 zerstr.
Adalbertstr. 5 36 bergerstr.
Orani- 20
Elisabeth- 119 Ufer.
Oranien- Platz
Luisen- 21 Ufer
118 eustr.
115
Sebastianstr.
Luckauerstr.
Buckower- 31 114
str.
Prinzen- 47 101 Strasse
City-Passage 93 Alexandrinenstr.
Annenstr. 68
Neue Jacob- 69 Alte Jacob-
Strasse

Notar: Neue Rossstr. 1; Oranienstr. 67.
Kirchsp.: Für No. 1—20 Thomask.; No. 21—118 Luisenstadtk.; No. 119—136 Simeonsk.
Standes-A.: Für No. 1—20 u. 119—136 Mariannen-Ufer 1a; No. 21—118 Stallschreiberstr. 54.
Stempelverth.: Neue Rossstr. 18; Prinzenstr. 82.
Oeffentl. Anstalten etc.: No. 27 Markth.; No. 34/35 Ecuador-Konsul; No. 55 Fernsprech-Amt; No. 72/73 Thalia-Theater; No. 80 Stellennachweis deutscher Kaufleute; No. 90 Handelsschule; No. 111 Arbeitsnachweis Berl. Metallarb.; No. 113 Luisenstädt. Ober-Realsch.; jüd. Religionsch.
Strassenb.: (92) Victoria Luisepl. — Görlitzer Bhf.; (11)Moabit—GörlitzerBhf.; (47) Nied.-Schönhausen (Kirche)—Britz; (46) Nied.-Schönhausen (Nordend)—Britz; (48) Schönhauser Allee (Ringbhf.)—Britz; (95) Friedrichstr.—Hasenhaide; (27) Dalldorf—Rixdorf; (28) Tegeler Chaussee—Rixdorf; (29) Seestrasse - Britz. *Omn.:* (20) Schönhauser Thor—Kottbuser Brücke; (11a) Hausvoigteipl.—Hermannpl. *Nachtomn.:* (VII) Stettiner Bhf.—Hermannpl. *Siehe auch* Neue Rossstr., Neue Jacobstr., Prinzenstr., Oranienstr., Adalbertstr., Reichenbergerstr. u. Skalitzerstr.

Dresdner Bank, Behrenstr. 38/39. 1887/89 von Ludwig Heim erbaut; die Sandstein-Fassade mit reichen Skulpturen.

Dreysestrasse NW 21 (F. 5), nahe Krankenhaus Moabit, von Rathenower- bis Baudelstr. No. 1—10 u. 11—22.

Wilsnackerstr. 57.
Birkenstr. 6.
(NW 21) TRF Thurmstr. 23.
Thurmstr. vis-à-vis Pritzwalkerstr.

Arzt: In No. 4.
Kirchsp.: Johannisk.
Weiteres wie Birkenstr.
Strassenb. siehe Thurmstr.

Driburgerstrasse, Ostseite Wilmersdorf, Westseite Schmargendorf (C. 11), nahe Gasanstalt Schmargendorf, von Forckenbeck- bis Mecklenburgischestr. (Unbebaut).

Drontheimerstrasse N 20 (H. 2), von Christiania- bis Provinzstr. (Reinickendorf). No. 1—7 u. 8—21. **Weiteres** wie Koloniestr.
Strassenb.: (36) Bhf. Schönholz—Kreuzberg. *Siehe auch* Badstr.

Druiden-Logen, Siehe auch Logen: Columbus-L., Dodona-L., L. z. d. 7 Sternen, L. z. Eintracht, L. z. Treue, L. „Merlin" z. Freundschaft; Logenhaus: Kl. Auguststr. 14.

Dunckerstrasse N 58 (L. 3), nahe Bhf. Prenzlauer Allee, von Danzigerstr. bis Ringbahn. No. 1—70 u. 71—91.

Vor No. 8.
Rykestr. 41.
(N58) TRF Danzigerstr. 3; — Stargarderstr. 6.
Schönhauser Allee 31.
Bhf. Prenzlauer Allee; Danzigerstr. Ecke Weissenburgerstr.
Bhf. Prenzlauer Allee.

Arzt: In No. 10.
Apoth.: Schliemannstr. 13; Weissenburgerstr. 51.

Notar: Schönhaus. Allee 184.
Kirchsp.: Gethsemanek. [10.
Standes-A.: Eberswalderstr.
Stempelverth.: Kastanien-Allee 10; Schönh. Allee 183.
Oeffentl. Anstalten etc.: No. 65/66 Gemeindesch. f. Knab. u. Mädch., Volks-Biblioth.

Strassenb. u. *Omn.* siehe Danzigerstr.

Dunckerstrasse, Grunewald (B. 10), nahe Forstdienstacker, von Werner- bis Hubertusbaderstr. No 1—24.

Wernerstr. 3. | **Weiteres** siehe Grunewald. | *Strassenb.* siehe Hubertusbaderstr. u. Königs-Allee

Düntherstrasse, Steglitz (E. 12), nahe Schlossstr., von Düppel- bis Florastr. No. 1—6 u. 7—11.

Weiteres siehe Steglitz. *Strassenb.* siehe Schlossstr.

Düppelstrasse, Steglitz (E. 12), parallel zur Wannseebahn, von Albrechtstr. bis Stubenrauchpl. No. 1—21 u. 22—42.

Weiteres siehe Steglitz. *Strassenb.* siehe Schlossstr.

Dürer-Platz, Schöneberg. (F. 11), am Wannseebhf. Friedenau. No. 1—5.

Weiteres wie Cranachstr. *Strassenb.* siehe Friedenauerstr.

Dürerstrasse, Gr.-Lichterfelde, nahe Schlosspark, von Chaussee- bis Drakestr. No. 1—19 u. 24—51.

TF Steglitzerstr. 37. | **Oeffentl. Anstalten etc.:** No. 27 u. 34 Schulen. | **Weiteres** siehe Lichterfelde. *Strassenb.* s. Chausseestr.

Durlacherstrasse, Wilmersdorf (E. 10), nahe Kaiserpl., von Kaiser-Allee bis Kappenheimerstr. Nr. 1—18 u. 19—37.

Berlinerstr. 157. | Kaiserpl. 5. **Weiteres** siehe Wilmersdorf. | **Oeffentl. Anstalten etc.:** No. 14 Gemeindesch. [Allee. *Strassenb.* siehe Kaiser-

Düsseldorferstrasse W 15, Wilmersdorf (D. 9), nahe Kurfürstendamm, von Preussische- bis Eisenzahnstr. No. 1—13 u. 100—107. (Von Emser- bis Eisenzahnstr. unbebaut.)

Sächsischestr. 44; Pfalzburgerstr. 30/31.
Ludwigskirchstr. 2. | (W15) TRF Uhlandstr. 42.
Kurfürstendamm 9; Nollendorfstr. 28. | **Weiteres** siehe Wilmersdorf. *Strassenb.* u. *Omn.* siehe Uhlandstr., Westfälischestr. u. Kurfürstendamm.

Ebelingstrasse O 34 (N. 5), nahe Friedrichshain, von Petersburger- bis Ebertystr. No. 1—10 u. 11—18.

Für No. 1 u. 18 Zorndorferstr. 23; No. 2—17 Weidenweg 40. | **Kirchsp.:** Auferstehungsk. **Standes-A.:** Georgenkirchstr. 2 **Weiteres** wie Petersburgerstr. | *Strassenb.* siehe Landsberger Allee u. Thaerstr.

Ebenezer, Schwesternheim u. Diakonissenhaus, Steglitzerstr. 74.

Ebereschen-Allee, Charlottenburg-Westend (A. 6), von Ahorn- bis Kirschen-Allee. No. 1—36.

Elisabethstr. (Kaserne). | Sophie Charlottenstr. 21. | **Weiteres** siehe Westend. *Strassenb.* s. SpandauerBerg.

Ebersstrasse, Schöneberg (G. 10), am Bhf. Ebersstr., parallel d. Ringbahn, von Colonnen- bis Maxstr. No. 1—36 u. 61—91.

Vor No. 8 u. 85; Kaiser Wilhelmpl. 2; Maxstr. 25.
Für No. 1—24 u. 76—91 Hauptstr. 139; No. 25 bis 75 a Hedwigstr. 11.
TRF Herbertstr. 1/3; — T Hauptstr. 57.
Arzt: In No. 16, 29a. | Bahnstr. 45.
Marktpl.; Bhf. Ebersstr. u. Schöneberg.
Bhf. Ebersstr. u. Schöneberg.
Apoth.: Hauptstr. 52 u. 141.
Notar: Kaiser Wilhelmpl. 5. | **Kirchsp. u. Standes-A.** siehe Schöneberg.
Stempelverth.: Hauptstr. 136.
Oeffentl. Anstalten etc.: No. 8 Feuerwehr-Depot; No. 67 Bhf. Ebersstr.
Strassenb. siehe Hauptstr. u. Colonnenstr.

Ebersstrasse (G. 11), Bhf., Ebersstr. 67, Station d. Südrings in Schöneberg.

Eberswalderstrasse N 58 (K. 3), nahe Nord-(Güter-)Bhf., von Schwedterstr. bis Schönhauser Allee. No. 1—24 u. 25—52.

Oderbergerstr. 24/25; Schönhauser Allee 145.
Für No. 1—23 u. 26—52 Oderbergerstr. 43; No. 24 u. 25 Danzigerstr. 2.
(N58) TRF Danzigerstr. 3.
Kastanien-Allee 58; Schönhauser Allee 31.
Oderberger- Ecke Schwedterstr., Schönhauser Allee Ecke Kastanien-Allee.
Arzt: Siehe Schönhauser Allee.
Apoth.: Kastanien-Allee 2; Schönhauser Allee 56.
Notar: Schönhauser Allee 184.
Standes-A.: In No. 10.
Stempelverth.: Kastanien-Allee 10.
Kirchsp.: Gethsemanek. | **Oeffentl. Anstalten etc.:** No. 10 Standesamt u. Gemeindeschule f. Knab. u. Mädch.; No. 17 18 Elisabeth-Siechenhaus f. Frauen; No. 29 Blindeninst. f. Kinder.
Strassenb. u. *Omn.* siehe Schönhauser Allee, Kastanien-Allee u. Swinemünderstr.

Eberts-Brücke N (J. 5), im Laufe d. Artilleriestr. über d. Spree bis Am Weidendamm.

Ebertystrasse O 34 (N. 5), nahe Central-Viehhof, von Landsberger Allee bis Thaerstr. No. 1—27 u. 28—59.

Weidenweg 40. | **Arzt:** In No. 59. **Kirchsp.:** Auferstehungsk. | **Standes-A.:** Georgenkirchstr. 2.

Weiteres wie Petersburgerstr. *Strassenb.* siehe Landsberger Allee u. Thaerstr.

Eckernförder Platz N 65 (F. 3), nahe Plötzensee, a. d. Seestr., zwischen Sylterstr. u. Nordufer.

Eckertstrasse O 34 (N. 6), nahe Central-Viehhof, von Weidenweg bis Zorndorferstr. No. 1—11 u. 12 bis 22.

Zorndorferstr. 23. | (O 34) TR Petersburgerstr. 89. | **Standes-A.**: Für No. 1—10 u. 13—22 Rigaerstr. 8; No. 11 u. 12 Georgenkirchstr. 2.

Kirchsp.: Samariterk. | **Weiteres** wie Zorndorferstr.

Strassenb. u. *Omn.* siehe Frankfurter Allee u. Petersburgerstr.

Ecole de charité siehe Hospice pour les enfants de l'église du refuge, Friedrichstr. 129.

Edmundstrasse, Rixdorf (M. 12), von Reinhold- bis Juliusstr. (Unbebaut).

Egelsstrasse, Tegel, nahe Borsigwerk, von Berlinerstr. bis Spandauerstr.

Weiteres siehe Tegel. *Strassenb.* siehe Berlinerstr.

Egerstrasse, Schmargendorf (B. 10), nahe Alter Zieten, von Teplitzerstr. bis Elsterplatz (Unbebaut).

Ehrenbergstrasse O 17 (N. 8), nahe Bhf. Warschauerstr., von Stralauer Allee bis Rudolfstr. Gemeindesch. f. Knab. u. Mädch., sonst unbebaut.

Eichbornstrasse, Reinickendorf-West (D. 1), nahe Gemarkung Tegel, von Scharnweberstr. bis Bhf. Eichbornstr. No. 1—52 u. 53—96.

Weiteres siehe Reinickendorf. *Strassenb.* siehe Scharnweberstr.

Eichbornstrasse, Bhf. der Kremmener Bahn.

Eichbusch-Allee, Treptow (P. 11), nahe Bhf. Baumschulenweg, von Kiefholzstr. bis Kiehnwerder Allee.

Eichen-Allee, Charlottenburg-Westend (A. 6), von Ahorn- bis Kastanien-Allee No. 1—37.

Elisabethstr. (Kaserne). | Sophie Charlottenstr. 21. | **Oeffentl. Anstalten etc.**: No. 31 Wasserwerk.

Weiteres siehe Westend. *Strassenb.* siehe Spandauerberg.

Eichendorfstrasse N 4 (J. 4), nahe Stettiner Bhf., von Tieck- bis Invalidenstr. No. 1—11 u. 12—22. **Weiteres** wie Tieckstr.

Strassenb. u. *Omn.* siehe Invalidenstr., Elsasserstr. u. Chausseestr.

Eichenstrasse SO 33, Treptow (N. 9), am Schlesischen Busch, von Treptower Chaussee bis Hoffmannstr. No. 1—3.

Schlesischestr. 9. | (SO33)TRSkalitzerstr. 74. | Görlitzer Bhf.

Weiteres siehe Treptow. *Strassenb.* siehe Schlesischestr.

Eichhornstrasse W 9 (H. 8), nahe Potsdamer Bhf., von Potsdamer- bis Linkstr. No. 1—6 u. 7—12.

Arzt: In No. 5, 6, 8, 9. | **Standes-A.**: Für No. 1—5 u. 8—12 Genthinerstr. 4; No. 6—7 Kleinbeerenstr. 2. | **Oeffentl. Anstalten etc.**: No. 5 Pfandbriefamt; No. 6 Dominican. Gesandtsch.

Kirchsp.: Für No. 1—5 u. 8—12 Matthäik., No. 6—7 Lukask.

Weiteres wie Linkstr. *Strassenb.* u. *Omn.* siehe Potsdamerstr. u. Linkstr.

Eichkamp, (B. 8), Bhf. für den Vorortverkehr nach Grunewald ab Stadtbahn.

Eiergasse C 2 (L. 6), von Molkenmarkt bis Nikolaikirche. No. 1 u. 2—4. **Weiteres** wie Molkenmarkt. *Strassenb.* u. *Omn.* siehe Molkenmarkt.

Eierhäuschen, Altes und Neues, Restaurationsgärten in Treptow (P. 10), an der Spree u. Kiehnwerder Allee. *Strassenb.* siehe Treptow. Im Sommer Dampfschiffsverbindung ab Jannowitz-Brücke.

Eilsenerstrasse, Wilmersdorf (D. 10), nahe Bhf. Schmargendorf, von Mecklenburgische- bis Hildesheimerstr. (Unbebaut).

Einkommensteuer-Berufungs- u. Einschätzungs-Kommission siehe unter **Steuer.**

Einwohner-Meldeamt: Berlin, Polizei-Präsidium, Eing. IV, III. Auskunft, 25 Pfg. **Charlottenburg,** Kirchhofstr. 3. **Rixdorf,** Hermannstr. 227. **Schöneberg,** Hauptstr. 96. **Berlin** (Städt.) Neue Friedrichstr. 65/66.

Eisenacherstrasse siehe nächste Seite.

Eisenbahn-Amt, Reichs-, Linkstr. 44.

Eisenbahn-Brigade, Geschäftsstelle: Schöneberg, Colonnenstr. 31.

Eisenbahn-Brücke SO (M. 8), im Laufe d. Eisenbahnstr. über d. Spree, von Köpenicker- bis Mühlenstr.

Eisenbahn-Direktion, Kgl., Schöneberger Ufer 1—4. — **Inspektionen: A. Betriebs-I.:** I., II., III. Invalidenstr. 50/51; IV. Fruchtstr. 12/13; V. Görlitzer Bhf.; VI. Stettiner Bhf.; VII. Potsdamer Bhf.; VIII. Anhalter Bhf.; IX. Invalidenstr. 50/51; X. Askanischer Pl. 5; XI. Potsdamer Bhf.; XII. Askanischer Pl. 5; XIII. Görlitzer Bhf.; XIV. Potsdamer Bhf.; XV. Fruchtstr. 12/13. — **B. Maschinen-I.:** I., II. Invalidenstr. 50/51; III. Potsdamer Bhf.; IV. Askanischer Pl. 5; V. Lehrter Bhf. — **C. Telegraphen-I.:** I. Invalidenstr. 50/51; II. Askanischer Pl. — **D. Verkehrs-I.:** I. u. II. Invalidenstr. 50/51; III. Fruchtstr. 12/13; IV. Potsdamer Bhf.; V. Anhalter Bhf. — **E. Werkstätten-I.:** Ia. u. Ib. Markgrafendamm; IIa. u. IIb. Ostbahnhof; Grunewald a) u. b) Bhf. Grunewald; Tempelhof a) u. b) Bhf. Tempelhof.

Eisenacherstrasse W (F. 9), No. 1—8 u. 114—122 Charlottenburg, No. 9—113 Schöneberg, nahe Nollendorfpl., von Kleist- bis Hauptstr. No. 1—61 u. 62—122.

Vor No. 110; Kleiststr. 34; Nollendorfpl. Ecke Motzstr.; Martin Lutherstr. Ecke Neue Winterfeldtstr.; Hohenstaufenstr. Ecke Goltzstr.; Goltzstr. 52; Wartburgstr. 24; Ecke Belzigerstr.

Für No. 1—8 u. 114—122 Bayreutherstr. 13; No. 9—22 u. 102—113 Neue Winterfeldtstr. 20; No. 42—83 Wartburgstr. 24.

Für No. 1—41 u. 83—122 (W 30) TR Gleditschstr. 47; No. 42—82 TRF Herbertstr. 1/3; — TR Landgrafenstr. 2; Hauptstr. 57.

Nollendorfstr. 28; Bahnstr. 45.

Hauptstr. Ecke Eisenacherstr.; Grunewaldstr. Ecke Akazienstr.; Winterfeldtpl.

Arzt: In No. 78, 79.

Querstr. der Eisenacherstr.

Kleist-	1	122	Strasse
Augsburg-	4		erstr.
Motz-	9	113	Strasse
Landesloge		110	Nollendorfstr.
N. Winter-	16	107	feldtstr.
Luitpold-	19	104	Strasse
Hohenstau-	23	101	fenstr.
Franken-	28	95	Strasse
Barbaros-	32	91	sastr.
Grune-	42	82	waldstr.
Apostel-	47	77	Pausstr.
Wartburg-	50	74	Strasse
Belziger-	55	69	Strasse
Haupt-	61	62	Strasse

Apoth.: Kleiststr. 34; Martin Lutherstr. 85; Goltzstr 23; Grunewaldstr. 12; Hauptstr. 52 u. 141.

Notar: Maassenstr. 14; Kais. Wilhelmpl 5; Kurfürstenstr. 74.

Kirchsp.: Für No. 1—15 u. 108—122 Zwölf Apostelk.; No. 16—107 Schönebergerk.

Standes-A.: Für No. 1—8 u. 114—122 Rankestr. 10; No. 9—113 Kais. Wilhelmpl. 3.

Stempelverth.: Hauptstr. 136 (Schöneberg); Kurfürstenstr. 108.

Landesloge.

Oeffentl. Anstalten etc.: No. 11/13 Landesloge der Freimaurer von Deutschland; No. 77 Kochschule d. Vaterl. Frauenvereins.

Strassenb. u. *Omn.* siehe Kleiststr., Nollendorfpl., Grunewaldstr. u. Hauptstr.

Eisenbahn-Amt siehe vorhergehende Seite.

Eisenbahnrat, Bezirks- u. Landes-, im Minist. d. öffentl. Arbeiten.

Eisenbahn-Regimenter, siehe Garnison.

Eisenbahnstrasse SO 33 (M. 8), nahe Görlitzer Bhf., von Lausitzerpl. bis Köpenickerstr. No. 1—24 u. 25—48.

Köpenickerstr. 160; Wrangelstr. 100.

Für No. 1 u. 48 Lausitzerstr. 51; No. 2—7 u. 42—47 Manteuffelstr. 107; No. 8—41 Eisenbahnstr. 39.

(SO 33) TR Skalitzerstr. 74; — Pücklerstr. 57; Waldemarstr. 17.

Arzt: Siehe Köpenickerstr.

Mariannenpl. (Krankenh.); Mariannen-Ufer 2.

In No. 42/43 (Markth.); Skalitzerstr. Ecke Zeughofstr.

In No. 42/43 (Markth.).

Apoth.: Wrangelstr. 108; Manteuffelstr 105.

Notar: Oranienstr. 191.

Kirchsp.: Emmausk.

Standes-A.: Mariannen-Ufer 1a.

Stempelverth.: Manteuffelstr. 35.

Oeffentl. Anstalten etc.: No. 42/43 Markthalle.

Strassenb. siehe Köpenickerstr. u. Skalitzerstr.

Eisenzahnstrasse, Wilmersdorf (C. 9), Parallelstr. d. Brandenburgischestr., von Kurfürstendamm bis Westfälischestr. (Unbebaut).

Eiserne Brücke C (K. 6), nahe Lustgarten, über d. Spree, von Museumstr. bis Hinter dem Giesshause.

Eislebenerstrasse W 50 (E. 8), No. 1—10 Charlottenburg, No. 11—19 Wilmersdorf, nahe Kurfürstendamm, von Nürnberger- bis Rankestr. No. 1—10 u. 11—19.

Rankestr. 10, Augsburgerstr. 25.

Für No. 1—10 Marburgerstr. 2; No. 11—19 Ludwigskirchstr. 2.

(W 50) TR Marburgerstr. 12; — TRF Uhlandstr. 42.

Kurfürstendamm 9.

Hohenzollernpl., Kurfürstendamm Ecke Joachimsthalerstr.

Kurfürstendamm Ecke Joachimsthalerstr.

Arzt: In No. 5.

Apoth.: Tauenzienstr. 13 a; Joachimsthalerstr. 22/23.

Notar: Tauenzienstr. 10.

Kirchsp.: Kaiser Wilhelm-Gedächtnisk.

Standes-A.: Für No. 1—10 Rankestr. 10; No. 11—19 Brandenburgischestr. 2.

Stempelverth.: Joachimsthalerstr. 5 u. 43.

Strassenb. u. *Omn.* siehe Tauenzienstr. u. Kurfürstendamm.

Eitelstrasse, Lichtenberg, von Bhf. Lichtenberg-Friedrichsfelde bis Augustastr. No. 1—6.

TF Berlinerstr. 105 (Friedrichsfelde) [Unfallmeldest.].

Weiteres siehe Lichtenberg.

Strassenb. siehe Frankfurter Allee.

Elbestrasse, Rixdorf (M. 10), Fortsetzung der Bouchéstr.; von Kaiser Friedrich- bis Harzerstr. (Unbebaut).

Elbingerstrasse NO (M. 4), nahe Friedrichshain, von Landsberger Allee bis Greifswalderstr. No. 1—70 u. 71—98.

Ecke Landsberger Allee; Greifswalderstr. 33.

Für No. 1—36 u. 96—98 Landsbergerstr. 1/2; No. 37—95 Immanuelkirchstr. 14.

Für No. 1—37 u. 94—98 (NO 18) TRF Landsbergerstr. 93; No. 38—93 (NO 55) TF Winsstr. 19; — in No. 1.

Krankenh. Friedrichshain.

Elbingerstr. Ecke Werneuchenerstr.; Landsberger Allee Ecke Elbingerstr.

Querstr. der Elbingerstr.	
Landsberger	1
Cothenius-str.	10
Olivaerstr.	15
Str. 16 XIII	1 21
Str. 21 a	26
Str. 21	32
Kniprode-	37
Greifswal-	70
Allee	
Langenbeck-str.	
Friedrichs-hain	
98 Werneu-chenerstr.	
96 Strasse	
86 Bötzowstr.	
71 derstr.	

Apoth.: Landsberger Allee 152; Greifswalderstr. 10.
Notar: Landsbergerstr. 14.
Kirchsp.: No. 1—36 Auferstehungsk.; No. 37—95 Bartholomäusk.
Standes-A.: Georgenkirchstr. 2.
Stempelverth.: Landsbergerstr. 100.
Oeffentl. Anstalten etc.: No. 4/5 Gemeindesch. f. Knab. u. Mädch.; No. 5 Kinder-Bewahr-Anstalt; No. 12 Apostel-Gemeinde.

Strassenb. u. *Omn.* siehe Greifswalderstr. u. Landsberger Allee.

Eldenaerstrasse O (O. 6), am Central-Viehhof, von Thaerstr. bis zur Ringbahn. No. 1—12; von der Ringbahn bis Dorfstr. Lichtenberg.

Petersburger- Ecke Matternstr.

Weidenweg 40.

Frankfurter Allee 95; Warschauerstr. 2.

Arzt: Siehe Weidenweg.

Für No. 1—11 (O 34) TR Petersburgerstr. 89; No. 12 (O 112) Frankfurter Allee 40; — TRF Central-Viehhof.

Forckenbeckpl.

Apoth.: Thaerstr. 14a.

Notar: Landsbergerstr. 14.
Kirchsp.: Samariterk.
Standes-A.: Rigaerstr. 8.
Stempelverth.: Gr. Frankfurterstr. 145.
Oeffentl. Anstalten etc.: Vieh- u. Schlachthof.

Strassenb.: (67) Wilmersdorf—Central-Viehhof; (66) Halensee—Lichtenberg; (65) Moritzpl.—Central-Viehhof; (e) Warschauerstr.—Central-Viehhof.
Strassenb. u. *Omn.* siehe auch Frankfurter Allee.

Eldorado, Singspielhalle, Linienstr. 132.

Elektrizitäts-Gesellschaft, Allg., Schiffbauerdamm 22.

Elektrizitäts-Werke, Berliner, Direktion Luisenstr. 35; Centralstation Schiffbauerdamm 22. — **Charlottenburger,** städt., Strasse 20 am Habsburger Ufer.

Elektrotechnisches Bureau, Klosterstr. 68.

Elgersburgerstrasse, Schmargendorf (B. 10), nahe Hubertus-See, von Karlsbader- bis Davoserstr. (Unbebaut).

Elim, Pflegestätte für erstgefallene Mädchen, Neu-Weissensee, Parkstr. 15.

Elim-Gemeinde, Methodistengemeinde, Tilsiterstr. 15.

Elisabeth-Brücke SO (L. 8), am Engelbecken, im Laufe d. Elisabeth-Ufers über den Luisen-Kanal, von Bethanien- bis Engel-Ufer.

Elisabeth-Kinder-Hospital, Hasenhaide 80—87, f. Kinder v. 1—12 Jahren. Verpflegungssatz 1 ℳ tägl., für 1 Mon. im voraus zahlbar; bei Unbemittelten Ermässigung. In Verbindung „Colberger Deep", Seehospiz f. Knaben von 5—9 J. u. Mädchen v. 5—12 J., Kosten 35 ℳ für 5 Wochen. Poliklinik f. Kinder u. chirurg. Kranke 9—10 Uhr.

Elisabeth-Kirche, St., Invalidenstr. 3; Küsterei: Invalidenstr. 4; Begräbnisplatz: Ackerstr. 37 u. Pankow, Wollankstr. 66 (beide m. Leichenhalle).

Elisabethkirchstrasse N 28 (K. 4), nahe Brunnenstr., von Invaliden- bis Ackerstr. No. 1—21.

Pappelpl.

Für No. 1, 19 u. 20 Invalidenstr. 15; No. 2—18 Anklamerstr. 5.

(N 28) TR Swinemünderstr. 96; — TV Veteranenstr. 23.

Bernauerstr. 115; Kastanien-Allee 58.

Invalidenstr. 158 (Markth.); Pappelpl.

Invalidenstr. 158 (Markth.)

Arzt: Siehe Invalidenstr.
Apoth.: Gartenstr. 27; Anklamerstr. 39.
Notar; Brunnenstr. 27 u. 182.
Kirchsp.: Elisabethk.

Standes-A.: Gartenpl. 4/5.
Stempelverth.: Brunnenstr. 134; Kastanien-Allee 10.
Oeffentl. Anstalten etc.: No. 19/20 Gemeinde- u. Fortbildgs.-Schule.

Strassenb. u. *Omn.* siehe Brunnenstr.u.Invalidenstr.

Elisabeth-Krankenhaus, Lützowstr. 24—26; Verpflegungssätze: 1. Kl. 8,00, 2. Kl. 5,00, 3. Kl. 2,50, f. Kinder 1.50 ℳ, Besuchszt. Mittw. u. Sonnt. v. 3—4 Uhr; Poliklinik 12—1 werktägl.

Elisabeth-Schule, Königl. höhere Mädch.-Schule. Kochstr. 65.

Elisabeth-Siechenhaus, St., Eberswalderstr. 17/18, m. Erholungshaus „Elisabethruh" bei Dannenwalde a. d. Nordbahn.

Ellsabeth-Stift, Pankow, Schönholzerstr. 4. Erziehungs-Anst. f. Kinder bis zum 6. Jahre.

Elisabethstrasse NO 18 (L. 6), Parallelstr. der Landsbergerstr., von Weber- bis Kurzestr. No. 1—33 u. 34—66.

Alexanderpl.; Gr.Frankfurterstr.70; Büschingpl.

Für No. 1 u. 2 u. 64—66 Gr. Frankfurterstr. 45/46; No. 3—63 Kaiserstr. 39/40.

(NO 18) TRF Landsbergerstr. 93; — T Kaiserstr. 25a.

Keibelstr. 23; Krankenhaus Friedrichshain.

(PP) u. Alexanderpl; Büschingpl.

Arzt: Siehe Landsbergerstr.

Apoth.: Landsbergerstr. 39.

Notar: Alexanderstr. 41.

Standes-A.: Für No. 1 u. 65 u. 66 Kl. Frankfurterstr. 6; No. 2—64 An d. Fischerbrücke 1a.

Stempelverth.: Landsbergerstr. 100.

Kirchsp.: Für No. 1—12b u. 55—66 Markusk.; No.13—54 Georgenk.

Oeffentl. Anstalten etc.: No.3 Mädchensch.; No. 27a Hausbaltungssch.;No.35/36 Dom-Hospital; No. 50/51 Knabensch.; No. 57/58 Königstädt. Gymnas.

Strassenb. u. *Omn.* siehe Alexander-Platz u.Strasse.

Elisabethstrasse, Lankwitz, Parallelstr. der Kaiser-Wilhelmstr., von Amalien- bis Viktoriastr. (Unbebaut).

Elisabethstrasse, Gr.-Lichterfelde, Parallelstr. der Chausseestr., von Augusta- bis Steglitzerstr. No. 1—21 u. 22—41.

TF Steglitzerstr. 37.

Weiteres siehe Lichterfelde.

Strassenb. siehe Chausseestr.

Elisabeth-Ufer SO 26 (L. 9), am Luisen-Kanal, führt über den Oranienpl., von Kottbuser bis Bethanien-Ufer. No. 1—59.

Luisen-Ufer 24, 50; Michaelkirchpl.

Für No. 1—35 Kottbuserstr. 4b; No. 36—59 Naunynstr. 38.

(SO 26) TR Adalbertstr. 94; — TRF Ritterstr. 7; Luckauerstr. 14.

Adalbertstr. 10; Mariannenpl. (Krankenhs.); Mariannen-Ufer 2.

(PP) Kaiser Franz-Grenadierpl.; Wasserthorpl; Oranienpl.; Luisen-Ufer 15/16 (Markth.).

Oranienpl.; Luisen-Ufer 15/16(Markth.); Mariannenpl.; Kottbuser Thor.

Arzt: In No. 22, 27, 39, 52.

Apoth.: In No. 34; Dresdenerstr. 31.

Notar: Oranienstr. 145/146.

Kirchsp.: Für No. 1—35 Simeonsk.; No. 36—59 Thomask.

Standes-A.: Mariannen-Ufer 1a.

Stempelverth.: Kottbuserstr. 1; Köpenickerstr. 139.

Oeffentl. Anstalten etc.: No. 37 Volksküche; No.46 Heilanst.

Strassenb. u. *Omn.* siehe Waldemarstr., Oranienstr., Ritterstr., Skalitzerstr. u. Britzerstr.

Elisabeth-Weg, Pankow, am Schlosspark, von Schloss- bis Parkstr.

Weiteres siehe Pankow.

Elisenstrasse, Steglitz, nahe Handjerypl., von Albrecht- bis Südendstr. No. 1—9.

Weiteres siehe Steglitz. *Strassenb.* siehe Albrechtstr.

Elsasserstrasse N 24 (J. 5), Fortsetzung d. Lothringerstr., von Rosenthaler bis Oranienburger Thor. No. 1—40 u. 41—97.

Linienstr. 128/129; Tieckstr. 18; Koppenplatz; Lothringerstr. 51.

Für No. 1—2 Zehdenickerstr. 12c; No. 3—20 u. 68—97 Rosenthalerstr. 3; No. 21—26 Invalidenstr. 15; No. 27—40 Novalisstr. 3; No. 41—67 Johannisstr. 11.

(N 24) TRF Oranienburgerstr. 35/36; — T in No. 43 u. 72; TRF Lothringerstr. 62.

Eichendorffstr. 9; Auguststr. 14/16; Gr.Hamburgerstr.10/11; Kastanien-Allee 58.

(PP) Oranienburger Thor; Rosenthaler Thor.

Apoth.: In No. 54; Auguststr. 60; Lothringerstr. 50.

Querstr. d. Elsasserstr.

Rosenthaler Thor

Brunnenstr.	1	97	Rosenthalerstr.
Acker-	11	78	Strasse
Bergstr.	16	Leihamt	
Gartenstr.	23	67	Kl. Hamburgerstr.
		61	Artilleriestr.
Borsigstr.	31		
Novalisstr.	37		
Chaussee-	40	41	Friedrichstr.

Oranienburger Thor

Oranienburger Thor; Koppenpl.; Rosenthaler Thor.

Arzt: In No. 1, 4, 11, 17/18, 26, 27, 31, 36, 38, 41, 54, 61, 76, 97.

Notar: Chausseestr. 2; Brunnenstr. 182.

Kirchsp.: Für No. 1—15 Elisabethk.; No. 16—39 Golgathak.; No. 40 Gnadenk.; No. 41—67 Joh. Evangelistk.; No. 68—97 Sophienk.

Standes-A.: Für No. 1—10a Zehdenickerstr. 17/18; No. 11—40 Gartenpl. 4/5; No. 41—97 Krausnickstr. 20.

Stempelverth.: Friedrichstr. 114; Hackescher Markt 2.

Oeffentl. Anstalten etc.: No. 11 Sparkass.-Annahmest.; No. 54 Erziehungsanst; No. 74 Leihamt; No. 86/88 Taubstummenanst.

Strassenb.: (1) Ringbahn; (2) Hallesches Thor—Lehrter Bhf.; (a) Mittelstr.—Pankow. *Omn.:* (4) Stettiner Bhf.—Kreuzberg. *Siehe auch* Friedrichstr., Gartenstr. Ackerstr. u. Rosenthalerstr.

Elsassstrasse, Neu-Weissensee (O. 3), nahe Gemarkung Berlin, von Königs-Chaussee bis Belfortstr. No. 1—16 u. 58—72.
Weiteres siehe Neu-Weissensee. *Strassenb.* siehe Königs-Chaussee.

Elsenstrasse SO (N. 10), No. 1—38 u. 89—117 Treptow, No. 39—88 Rixdorf, nahe Bhf. Treptow, von Hoffmann- bis Kaiser Friedrichstr. (Rixdorf) No 1—65 u. 66—117.

Kiefholzstr. 4; Erkstr. 25.
Für No. 1—38 u. 89—117 Neue Krug-Allee 5; No. 39—88 Bergstr. 22.
Weiteres siehe Treptow.

Für No. 1—8 u. 115—117 (SO 33) TR Skalitzerstr. 74; No. 9—114 (SO 36) TRF Görlitzer Bhf.
Görlitzer Bhf.

(PP) u. Bhf. Treptow.
Oeffentl. Anstalten etc.: No. 5/8 Asylhaus d. Friedrich Wilh. u. Viktoriastiftung.

Strassenb. siehe Kaiser Friedrichstr. (Rixdorf) u. Köpenicker Landstr.

Elssholzstrasse W 30 (G. 9), am ehemal. Botan. Garten, von Pallas- bis Grunewaldstr. No. 1—23 u. ehemal. Botan. Garten.

Vor No. 11.
An d. Zwölf Apostelkirche 7c.

(PP) Winterfeldtpl.; Hauptstr. Ecke Stubenrauchstr.
Arzt: In No. 2, 12, 19.
Kirchsp.: Zwölf Apostelk.

Standes-A.: Genthinerstr. 4.
Weiteres wie Gleditschstr.
Strassenb. u. *Omn.* siehe Potsdamerstr.

Elster-Platz, Schmargendorf (B. 10), nahe Hundekehlestr. a. d. Spandauerstr., zw. Eger- u. Kissingenerstr. (Unbebaut).

Emdenerstrasse NW 2 (E. 5), Moabit, von Thurm- bis Siemensstr. No. 1—25 u. 26—54.

Thurmstr. 77; Wiclefstr. 63; Rostockerstr. 21a.
Für No. 1 u. 54 Ottostr. 9; No. 2—53 Bremerstr. 62.
(NW 2) TRF Thurmstr. 23; — T Waldstr. 11.
Notar: Rathenowerstr. 78.

Huttenstr. 11; Thurmstr. 21 (Krankenhaus).
(PP) u. Arminiusplatz (Markth.).
Apoth.: Thurmstr. 66; Beusselstr. 56.
Kirchsp.: Heilandsk.

Standes-A.: Wilhelmshavenerstr. 4/5.
Stempelverth.: Waldstr. 1.
Oeffentl. Anstalten etc.: No. 15 Baptisten-Gemeinde.
Strassenb. u. *Omn.* siehe Thurmstr.

Emmauskirche (M. 8), Lausitzerpl., (Abbildung siehe Skalitzerstr.), erbaut v. Baurat Orth; Küsterei: i. der Kirche 9—1, 3—5. — Begräbnispl. Rixdorf, Hermannstr. 129/137 (m. Leichenh.).

Emserstrasse, Rixdorf (M. 11), parallel d. Ringbahn, von Berg- bis Oderstr. No. 1—72 u. 73—141.

Für No. 1—20 u. 124—141 Bergstr. 73; No. 21—123 Hermannstr. 106/107.

(PP) Bergstr. Ecke Kirchhofstr.
Weiteres siehe Rixdorf.

Oeffentl. Anstalten etc.: No. 132 Armenhaus; No. 132a Bahnmeisterei.

Strassenb. siehe Hermannstr. u. Bergstr.

Emserstrasse, Wilmersdorf (D. 9), a. d. Ludwigskirche, von Hohenzollernpl. bis Lietzenburgerstr. No. 1—31 u. 32—65.

Pfalzburgerstr. 30/31.
Ludwigskirchstr. 2.

Weiteres siehe Wilmersdorf.

Für No. 1—18 u. 47—65 TRF Berlinerstr. 34; No. 19—46 (W 15) TRF Uhlandstr. 42;

Strassenb. siehe Kurfürstendamm u. Uhlandstr.

Encke-Platz, SW 48 (J. 8), nahe Friedrichstr., Endpunkt d. Charlottenstr. No. 1—7.

Wilhelmstr. 10.
Arzt: In No. 6.

(SW 48) T Friedrichstr. 227; — T Junkerstr. 11.
Kirchsp.: Jerusalemsk.

Oeffentl. Anstalten etc.: No. 3a Kgl. Sternwarte.
Weiteres wie Charlottenstr.

Strassenb. u. *Omn.* siehe Charlottenstr.

Engel-Ufer SO 16 (L. 8), am Luisenkanal; führt über die Köpenickerstr. von d. Schillingsbrücke bis Michaelkirchpl. No. 1—21.

Arzt.: In No. 1c, 4, 5.
Weiteres wie Melchiorstr.

Oeffentl. Anstalten etc.: No. 15 Gewerkschaftshaus.

Strassenb. u. *Omn.* siehe Köpenickerstr. u. Adalbertstr.

Englische Kirche, Episcopal (St. George church), im Monbijou-Garten.

Englisches Haus, Restaurant m. Festsälen, Mohrenstr. 49.

Englischestrasse, Charlottenburg (E. 6), nahe Charlottenbg. Brücke, von Salz-Ufer bis Spree. No. 1—20 u. 21—32.

Vor No. 24; Salz-Ufer 2.
Marchstr. 3.
TR Goethestr. 3.

Marchstr. 24.
(PP) u. Charlottenburg. Brücke; Bhf. Thiergart.
Arzt.: In No. 23.
Apoth.: Hardenbergstr. 4/5.

Notar: Berlinerstr. 46 u. 139.
Kirchsp.: Luisenk.
Standes-A.: Rankestr. 10.
Stempelverth.: Lessingstr. 10.
Oeffentl. Anstalten etc.: No. 10 Corpshaus Guestphalia.
Strassenb. siehe Knie.

Entbindungs-Anstalt, Monika-Stift, Sponholzstr. 30, Artilleriestr. 20 u. i. d. Charité, Kosten 36 ℳ, im voraus zahlbar. Siehe auch Wöchnerinnenheime.

Epenstein-Platz, Reinickendorf (H. 1), nahe Provinzstr., Schnittpunkt d. Albert Freytag- u. Epensteinstr. **Weiteres** siehe Reinickendorf.

Epensteinstrasse, Reinickendorf-Ost (H. 1), Parallelstr. d. Provinzstr., von Pankower Allee bis Grüner Weg. (Unbebaut). **Weiteres** siehe Reinickendorf.

Erbacherstrasse, Grunewald (B. 9), nahe Königs-Allee, von Trabener- bis Erdenerstr. No. 1—10.

Winklerstr. 22. | **Weiteres** siehe Grunewald. | *Strassenb.* siehe Königs-Allee.

Erdenerstrasse, Grunewald (A. 9), von Königs-Allee bis Trabenerstr. No. 1—13.

Lynarstr. 6. | **Weiteres** siehe Grunewald. | *Strassenb.* siehe Königs-Allee.

Erdmannstrasse, Schöneberg (G. 10), nahe Bhf. Grossgörschenstr., von Heim- bis Stubenrauchstr. No. 1—7 u. 8—13.
Weiteres wie Kaiser Friedrichstr. *Strassenb.* siehe Hauptstr. u. Bahnstr.

Erfurterstrasse, Schöneberg (F. 10), Fortsetzung d. Belzigerstr. (Schönebg.), von Martin Luther- bis Passauerstr. Schönebg., von Passauer- bis Prinz-Regentenstr. Wilmersdorf. No. 1—12a u. unbebaut.

Für No. 1—12a Wartburgstr. 24. | **Weiteres** für No. 1—12a siehe Schönebg. | *Strassenb.* siehe Kaiser-Allee.

Erholungsstätten vom Roten Kreuz, Geschäftsst. Leipzigerstr. 122. 11—1. — Stätten: 1. In d. Jungfernhaide (f. männl. Patienten). 2. In Pankow-Niederschönhausen. 3. Am Spandauer Berg.

Erkner, Ausflugsort an der Schlesisch. Bahn — i. d. Nähe Woltersdorfer Schleuse.

Erkstrasse, Rixdorf (M. 10), am Rathaus, von Berliner- bis Kaiser Friedrichstr. No. 1—14 u. 15—29.

Bergstr. 22. | **Oeffentl. Anstalten etc.:** No. 22/25 Feuerwehrdepot; No. 26/28 Gemeindesch. | *Strassenb.* siehe Berlinerstr. u. Kaiser Friedrichstr.
Weiteres wie Berlinerstr.

Ernststrasse, Baumschulenweg (P. 11), von Baumschulen- bis Marienthalerstr. No. 1—26. **Weiteres** siehe Treptow.

Ersatz-Kommission f. d. Bezirk Berlin I—VI, Haidestr. 1.

Ersatz-Kommission, Ober-Militär-, Schöneberg, General Papestr. i. Landwehrdienstgebäude.

Erziehungs-Anstalten, siehe auch Waisenhäuser: f. verlass. evang. Knaben, (Grünes Haus) Müllerstr. 52; — f. Knaben u. Mädchen, Evang. Johannes-Stift, Plötzensee, Südufer; — Elisabeth-Stift f. Kinder bis z. 6 J., Pankow, Schönholzerstr. 4; — Luisen-Stift f. Knaben, Hollmannstr. 15; — St. Josephsheim f. Knaben u. Mädch. v. 1—18 J., Pappel-Allee 110/111; — Friedrichs-Stift f. arme Kinder v. Militärpersonen, Steglitz, Birkbuschstr. 6; — d. Dina-Zaduk-Nauen-Cohnschen Stiftung f. jüd. Knaben, Elsasserstr. 54; — f. kath. Waisen, Pfalzburgerstr. 18; — f. sittlich verwahrl. Kinder (früher a. Urban), Zehlendorf; — f. verlass. Kinder weibl. Geschl. (Gossnerhaus), Potsdamerstr. 119b; — der Ursulinerinnen, Lindenstr. 39; — „Zionshilfe" f. mutterlose Mädchen, Schöneberg, Rubensstr.; — „Zoar" f. arme kleine Mädchen, Borsigstr. 5.

Erziehungsbeirat, Freiwilliger, f. schulentlass. Waisen, Alte Jacobstr. 18/19.

Erziehungshaus, Städt., f. verwahrloste Knaben, Lichtenberg; f. verwahrloste Mädchen, Kleinbeeren.

Eschen-Allee, Charlottenburg-Westend (A. 6), von d. Spandauer Chaussee bis Grunewald. No. 1—31.

Nussbaum-Allee 38. | Sophie Charlotten-str. 21. | **Oeffentl. Anstalten etc.:** No. 1 Charlottenb. Wasserwerke; No. 31 Trabrennbahn.
Weiteres siehe Westend. | *Strassenb.* siehe Spand. Berg.

Esplanade, Pankow (K. 2), an d. Stettiner Bahn, von Berliner- bis Brehmestr. **Weiteres** siehe Pankow.

Evang. Gemeinschaft, Predigtstätten: Gr. Hamburgerstr. 20; Gerichtstr. 17; Oranienstr. 34; Gr.-Görschenstr. 38; Koppenstr. 79; Zwinglistr. 27; Charlottenburg, Wilmersdorferstr. 25.

Evang. Lutherische Gemeinde, Betsaal: Wilhelmstr. 117 u. Nachm. 6 Uhr in d. Heilig Geistkirche, Spandauerstr.

Evang. Lutherische Kirche, Südkirche: Annenstr. 52/53; Nordkirche: Usedomstr 11; Westkirche: Joachimsthalerstr. 31/32.

Evang. Oberkirchenrat Köthenerstr. 38.

Exerzierplatz: Grützmacher, a. d. Kesselstr., hinter der Garde-Füs.-Kaserne; z. einsamen Pappel, a. d. Schönhauser Allee u. Eberswalderstr; auf dem Tempelhofer Feld.

Exerzierstrasse N (G. 2), Querstr. d. Reinickendorferstr., am Kais. u. Kaiserin Friedrich-Krankenhs., von Schweden- bis Seestr. No. 1—12 u. 12a—27.

Exerzierstr. 20.

Für No. 1—11 u. 14—27 (N 20) TRF Stettinerstr. 55; — No. 12 u. 13 (N 65) T Nazarethkirchstr. 49a.

Kirchsp.: Paulsk.

Reinickendorferstr. 31; Uferstr. 1.

Badstr. 67.

Koloniestr. Ecke Schwedenstr.

Apoth.: Koloniestr. 1.

Notar: Prinzen-Allee 87.

Standes-A.: Willdenowstr. 13a.

Stempelverth.: Badstr. 28.

Oeffentl. Anstalten etc.: No. 12 Hospital z. Heil. Geist u. St. Georg; No. 21 Kinder-Volksküche.

Strassenb. siehe Badstr. u. Reinickendorferstr.

Eyke von Repkow-Platz NW 87 (E. 6), im Neuen Hansaviertel, zwischen Wardenberg- u. Wullenweberstr. (Unbebaut).

Eylauerstrasse SW 47 (H. 10), am Tempelhofer Feld, von Dreibund- bis Monumentenstr. (Unbebaut).

Fach-Hauptmannschaften der Polizei, Polizei-Schiffahrts-Bur., Probststr. 8; Gewerbe-Kommissariat, Krausenstr. 29; Komm. f. öffentl. Fuhrwesen, Poliz.-Präsid. Eing. V, Zimmer 34; Komm. f. Strassenbenennung u. Beleuchtung, f. Militär- und Gnadensachen, Grossbeerenstr. 72.

Fachschulen, f. Barbiere u. Friseure, Stralauerstr. 58; Buchbinder, Wasserthorstr. 4; Buchdrucker, Niederwallstr. 7; Gärtner, Hinter der Garnisonkirche 2; Glaser, Gipsstr. 23a; Klempner, Hinter der Garnisonkirche 2; Konditoren, Albrechtstr. 20; Korbmacher, Blumenstr. 63a u. Markusstr. 49; Maler, Wasserthorstr. 4; Maurer u. Zimmerer, Stallschreiberstr. 54a u. Thurmstr. 86; Photographen, Auguststr. 21; Sattler u. Riemer, Gipsstr. 23a; Schmiede, Hinter d. Garnisonkirche 2; Schneider, Annenstr. 1b; Schornsteinfeger, Albrechtstr. 20; Schuhmacher, Niederwallstr. 6/7 u. Albrechtstr. 20; Stellmacher u. Rademacher, Hannoverschestr. 20; Tapeziere, Albrechtstr. 20; Tischler, Krautstr. 49; Töpfer, Gipsstr. 23a; d. Bäcker-Innung Germania, Gipsstr. 23a; d. Vereins d. Berl. Gastwirte etc., Köpenickerstr. 96; d. Vereins d. Zahnkünstler, Stralauerstr. 18. — Siehe auch Fortbildungsschulen, Baugewerkschule, Gewerbesäle, Handwerkerschulen, Tischlerschule, Webeschule.

Falckensteinerstrasse, Wilmersdorf (C. 11), nahe Mecklenburgischestr., von Schwalbacher- bis Nauheimerstr. (Unbebaut).

Falckensteinstrasse SO 33 (N. 9), nahe Schlesisch. Thor, von der Oberbaumbrücke bis Görlitzerstr. No. 1—23 u. 24—48.

Görlitzerstr. 48; Schlesischestr. 9.

Cuvrystr. 5.

(SO 33) TR Skalitzerstr. 74.

Arzt: In No. 4, 10, 44a.

Görlitzer Bhf.

Schlesisches Thor.

Apoth: Görlitzerstr. 48; Oppelnerstr. 38; Schlesischestr. 14.

Notar: Oranienstr. 191.

Kirchsp.: Emmausk.

Standes-A.: Köpenickerstr. 4

Stempelverth.: Manteuffelstr. 35.

Strassenb. siehe Schlesischestr.

Falkenbergerstrasse, Weissensee, von Berlinerstr. nach Gemarkung Falkenberg. No. 1—88 u. 89—189.

Oeffentl. Anstalten etc.: No. 183/184 Gemeindesch.; No. 185 Armenhaus.

Weiteres siehe Weissensee. *Strassenb.* siehe Berlinerstr.

Falkoniergasse W 56 (K. 6), von Werdersche Rosenstr. bis Werderschestr., nahe Werderscher Markt. No. 1—4 u. 4a—8.

Oberwallstr. 20a.

Weiteres wie Oberwallstr.

Strassenb. u. *Omn.* siehe Französischestr.

Falk-Realgymnasium, Lützowstr. 84c.

Falkstrasse, Rixdorf (L. 11), parallel Hermannstr., von Kopf- bis Jägerstr. No. 1—13 u. 14—26.

Für No. 1—10 u. 17—26 Hermannstr. 106/107;

No. 11—16 Selchowerstr. 2.

Weiteres wie Kopfstr.

Strassenb. siehe Hermannstr.

Familienhaus, Städt., für Hospitaliten, Obdachlose u. Sieche, Charlottenburg, Sophie Charlottenstr. 113.

Fasanenstrasse siehe nächste Seite.

Fasanerie-Allee W (F. 7), im Thiergarten, von Gr. Stern (Charlottbg. Chaussee) bis Grosser Weg.

Strassenb.: (O) Wilmersdorf—Kupfergraben. *Siehe auch* Charlottbg. Chaussee.

Fehlerstrasse, Friedenau (E. 11), nahe Bhf. Wilmersdorf-Friedenau, von Stubenrauchstr. bis Rheingau. No. 1—6 u. 7—12.

Strassenb. siehe Kaiser-Allee. **Weiteres** siehe Friedenau.

Fehmarnstrasse N 39 (F. 3), nahe Rud. Virchow-Krankenh., von Föhrerstr. bis Nordufer. (Unbebaut).

Strassenb. siehe Beusselstr., Fennstr. u. Müllerstr.

Fasanenstrasse (E. 9). No. 1—41 u. 85—112 Charlottenburg, No. 42—84, Wilmersdorf am Kurfürstendamm, von Kurfürsten-Allee (Hippodrom) bis Preussischestr. (Wilmersdorf). No. 1—64 u. 65—112 u. Stadtbahnbogen No. 561—566.

Vor No. 20; Hardenbergstr. 32; Kurfürstendamm 27; Uhlandstr. 157.

Für No. 1—39 u. 91—112 Marburgerstr. 2; No. 42—84 Ludwigskirchstr. 2.

Für No. 30—38 (W. 15) TRF Uhlandstr. 42; No. 1—29 u. 99—112 TRF Goethestr. 3; — TR Marburgerstr. 12.

Kurfürstendamm 9.

Bhf. Zoolog. Garten; Fasanenpl.

Kurfürstendamm Ecke Joachimsthalerstr.; Bhf. Zoolog. Garten.

Arzt: In No. 19, 24, 29, 38, 78, 81, 91.

Apoth.: Kantstr. 151; Joachimsthalerstr. 22/23.

Notar: Tauenzienstr. 10; Kantstr. 18; Uhlandstr. 159/60.

Querstr. der Fasanenstr.

	Kurfürsten-Allee		
Hochschule f. Musik	1	112	Artill.- u. Ing.-Schule
Harden-	10	111	bergstr.
Kant-	20	105	Strasse
	Stadtbahn		
Kurfürsten-	30	98	Damm
Lietzen-	42	84	burgerstr.
Ludwigs-kirchstr.	51	79 Schaperstr. 78 Meierotto-str.	
Pariser-	58	69	Strasse
Preussischestr.	64	65	Nachodstr.
	Hohenzollernpl.		

Artillerie- u. Ingenieur-Schule.

Kirchsp.: Für No. 1—41 Trinitatisk.; No. 42—78 Wilmersdorf; No. 79—112 Kais. Wilhelm Gedächtnisk.

Standes-A.: Für No. 1—41 u. 85—112 Rankestr. 10; No. 42—84 Brandenburgischestr. 2.

Stempelverth.: Joachimsthalerstr. 5 u. 43.

Oeffentl. Anstalten etc.: No. 1/9 Kgl. Hochsch. f. Musik; No. 112 Artillerie- u. Ingenieur-Schule.

Strassenb. siehe Hardenbergstr., Kantstr., Kurfürstendamm, Schaperstr. u. Kaiser-Allee.

Fasanerie-Allee siehe vorhergehende Seite.

Fehrbelliner Platz, Wilmersdorf (D. 9), an d. Brandenburgischenstr., Schnittpunkt mit d. Preussischen- u. Westfälischenstr.

Fehrbellinerstrasse N (K. 4), führt über den Weinbergsweg, von Schönhauser Allee bis Anklamerstr. No. 1—42 u. 43—100.

Schönhauser Allee 181; Chorinerstr. 56; Arconapl.

Für No. 1—16 u. 84—100 Christinenstr. 16; No. 17—26 u. 57—83 Zehdenickerstr. 12 c; No. 27—56 Brunnenstr. 28.

Für No. 1—24 u. 58—100 (N 57) TR Schwedterstr. 263; No. 25—57 (N 28) TR Swinemünderstr. 96; — T Veteranenstr. 23.

Kastanien-Allee 58; Schönhauser Allee 31.

Zionskirchpl.; Teutoburgerpl.

Querstr. der Fehrbellinerstr.

	Schönhauser Allee		
	1	100	
Christi-	9	94	nenstr.
Teutoburger pl.			
Templiner- str.	10		
Chori-	16	84	nerstr.
Kastanien-Allee	22	76	Weinbergsweg
Zionskirch-pl.	25	57	Veteranenstr.
Ankla-	42	43	merstr.

Schönhauser Thor.

Arzt: In No. 78, 86, 92, 99.

Apoth.: In No. 10; Anklamerstr. 39.

Notar: Schönhauser Allee 184; Brunnenstr. 27.

Kirchsp.: Zionsk.

Standes-A.: Zehdenickerstr. 17/18.

Stempelverth.: Schönhauser Allee 183; Kastanien-Allee 10.

Oeffentl. Anstalten etc.: No. 98 Herz Jesukirche.

Strassenb. u. ***Omn.*** siehe Schönhauser Allee u. Brunnenstr.

Feierabendhaus des Vereins deutscher Lehrerinnen und Erzieherinnen, Steglitz, Victoriastr. 11.

Feilnerstrasse SW 68 (K. 8), nahe Jerusalemer Kirche, von Linden- bis Alte Jacobstr. No. 1—4 u. 5—15.

Alte Jacobstr. 108.

(SW 68) TRF Oranienstr. 90; — TJunkerstr. 11.

Alexandrinenstr. 31.

Kirchsp.: Jacobik.

Weiteres wie Lindenstr.

Standes-A.: Stallschreiberstr. 54.

Oeffentl. Anstalten etc.: No. 1 Bekleidungs-Industrie-Berufsgen.

Strassenb. u. ***Omn.*** siehe Jerusalemerstr.

Feld-Artillerie, Erste Garde-Feld-A.-Brigade, Kruppstr. 2/4; — F.-A.-Inspektion, Nettelbeckst. 12/13; — F.-A.-Regimenter siehe Garnison.

Feldjäger-Corps, Reitendes, Lindenstr. 31.

Feldpropstei, evang., Hinter d. Garnisonkirche 1; kath., Michaelkirchpl. 1.

Feldstrasse N 31 (J. 4), am Gartenpl., von Garten- bis Hussitenstr. No. 1—13 u. 14—17.

Usedomstr. 18 b.

Weiteres wie Hussitenstr.

Kirchsp.: Für No. 1—13 u. 15—17 Versöhnungsk.; No. 14 Himmelfahrtk.

Strassenb.: (a) Mittelstr.—Pankow. ***Strassenb.*** u. ***Omn.*** siehe auch Ackerstr.

Feldstrasse, Lankwitz, von Kurfürsten- bis Victoriastr. (Unbebaut).

Feldstrasse, Gr. Lichterfelde, am Bhf. Süd, von Berliner- bis Fürstenstr. No. 1—47.

TF Bismarckstr. 3. | **Oeffentl. Anstalten etc.:** No. 27 Süd-Bhf., Fernsprechamt. | **Weiteres** siehe Lichterfelde.

Feldstrasse, Steglitz (E. 12), nahe Stubenrauchpl., von Schloss- bis Peter Vischerstr., Friedenau. (Unbebaut.) **Weiteres** siehe St glitz. *Strassenb.* siehe Schlossstr.

Feldtmannstrasse, Weissensee (O. 1), Querstr. d. Berlinerstr., nahe Gemarkung Malchow. **Weiteres** siehe Weissensee.

Feldzeugmeisterei, Kais. Franz Grenadierpl. 11/12.

Feldzeugmeisterstrasse NW 5 (G. 4), Moabit, parallel d. Rathenowerstr., von Perleberger- bis Kruppstr. No. 1—9.

Stephanstr. 60. | (NW 5) TR Perlebergerstr. 53. | **Standes-A.:** Alt-Moabit 120. **Weiteres** wie Perlebergerstr.

Strassenb. u. *Omn.* siehe Perlebergerstr. u. Rathenowerstr.

Fennbrücke (G. 4), am Nordhafen, über d. Spand. Schiffahrts-Kanal, von Perleberger- bis Fennstr.

Fennstrasse N 39 (G. 4), am Weddingpl., von Reinickendorferstr. bis zum Nordhafen. No. 1—34 u. 35—61.

Vor No. 32; Liesenstr. 20. | Müllerstr. Ecke Nordhafen. | **Arzt:** In No. 34.

Lynarstr. 1. | Reinickendorferstr. 2d (Markth.). | **Kirchsp.:** Dankesk.

(N 39) TRF Schulzendorferstr. 26. | **Apoth.:** In No. 31; Reinickendorferstr. 1. | **Standes-A.:** Willdenowstr. 28.

Lindowerstr. 10/11. | **Notar:** Reinickendorferstr. 2c. | **Stempelverth.:** Müllerstr. 177.

Oeffentl. Anstalten etc.: Flussbadeanstalt, No. 1 Höhere Mädchenschule.

Strassenb.: (8) Charlottenbg.—Gesundbrunnen; (24) Weddingpl.—Potsdamerstr. *Siehe auch* Müllerstr. u. Perlebergerstr.

Ferdinandstrasse, Gr.-Lichterfelde, am Bhf. Ost, von Anhalterpl. bis Langestr. No 1—13 u. 23—33.

TF Bismarckstr. 3. | **Arzt:** In No. 3. **Weiteres** siehe Lichterfelde. | *Strassenb.* siehe Bismarckstr. u. Wilhelmstr.

Ferienheim d. Berl. Stadtmission i. Wernigerode a. H. Meldgn. Johanniterstr. 6.

Ferienkolonien, Komitee für, Berlin, Krausnickstr. 5, Stadtrat Selberg.

Fernsprechämter, I. Französischestr. 33b./c, II. Thurmstr. 23, III. Oranienburgerstr. 70, IV. Prinzessinnenstr. 25, VI. u. VIa. Lützowstr. 95, VII. u. VIIa. Blankenfeldestr. 9, IX. Lützowstr. 95. — Charlottenburg, Postamt 2 Goethestr.

Fernsprechstellen, öffentl., b. d. Postämtern: Böckhstr. 11; Central-Viehhof; Danzigerstr. 3; Dorotheenstr. 22; Dresdenerstr. 55; Französischestr. 33c; Invalidenstr. 23; Königin Augustastr. 44; Am Königsgraben 20; Köpenickerstr. 122; Landsbergerstr. 93; Lehrter Bahnhof; Leipzigerpl. 20; Lessingstr. 6; U. d. Linden 12; Lothringerstr. 62; Lützowstr. 93; Oberwallstr. 4a (Haupt-Telegraphenamt); Oranienburgerstr. 35; Oranienstr. 90; Ritterstr. 7; Rosenthalerstr. 56; Schlesischer Bahnhof; Schulzendorferstr. 26; Spandauerstr. 19/22; Steinmetzstr. 21; Stettinerstr. 55; Taubenstr. 8; Tempelhofer Ufer 1; Thurmstr. 23; Uhlandstr. 42; Wilmsstr. 5; Winsstr. 19; Yorkstr. 45; Zimmerstr. 26. — **Charlottenburg:** Berlinerstr. 62; Kantstr. 50. **Rixdorf:** Bergstr. 133. **Schöneberg:** Herbertstr. 11. — Bei den übrigen Vororten siehe diese.

Festungsbauschule, Charlottenburg, Soorstr., Kaserne.

Festungsgraben, Am C 2 (K. 6), am Kastanien-Wäldchen, von Hint. d. Giesshause bis Sing-Akademie, No. 1—2 u. von Platz am Opernhause bis Hedwigskirche.

Oberwallstr. 20a. *Strassenb.* siehe U. d. Linden. | (C2) TRF Heiligegeiststr. 24/33; — Französischestr. 33d. | **Weiteres** wie U. d. Linden. **Oeffentl. Anstalten etc.:** No. 1 Finanz-Ministerium; No. 2 Sing-Akademie.

Feuerbestattung, Verein für, Breitestr. 5. Urnen-Friedhöfe: Treptow—Friedrichsfelde. (Städt. Central-Kirchhof).

Feuermelder: Siehe unter bei den Strassen. Fernsprechanschlüsse nur f. Feuermeld.: I. 3714, II. 3908, III. 6424, IV. 1699, IV. 7667, VI. 1512, VIa. 11913, VII. 1787, VIIa. 6870, IX. 5159. **Charlottenburg:** VI. 2088, IX. 5033, beide nach Rankestr. 10, Charlottenburg 53 u. 430 nach Lützow 7/8. — **Schöneberg:** IX. 9905.

Feuer-Societät, Land-F.-S. d. Prov. Brandenburg, Joachimsthalerstr. 11; Städte-F.-S. d. Prov. Brandenburg, Matthäikirchstr. 13; F.-S. d. Kr. Niederbarnim, Friedrich Karl-Ufer 5; d. Kr. Teltow, Victoriastr. 18, Städtische (Berl.) F.-S., Rathaus Zimmer 23.

Feuerwachen, Berlin, Direktion u. Hauptwache: Lindenstr. 41. Wachen: An d. Apostelkirche 7c, Fischerstr. 37/38, Keibelstr. 26/28, Köpenickerstr. 125, Lindenstr. 41, Linienstr. 128/129, Mauerstr. 15a, Memelerstr. 39, Oderbergerstr. 24/25, Pankstr. 1, Reichenbergerstr. 66, Schönebergerstr. 20, Thurmstr. 22, Tieckstr. 18, Wilmsstr. 19;

Charlottenburg, Hauptwache Lützow 7/8, 2. Wache Rankestr. 10/11; **Rixdorf,** freiw. Feuerw., Erkstr. 25; **Schöneberg,** Berufsfeuerw.; Feurigstr. 63/64. Feuerwehr i. d. übrigen Vororten siehe dort.

Feuerwerker-Schule, siehe Oberfeuerwerker-Schule.

Feurigstrasse, Friedenau (E. 11), nahe Bhf. Wilmersdf.-Friedenau, von Lauter- bis Handjerystr. No. 1—8 u. 9—15.

Oeffentl. Anstalten etc.: No. 8 Amts- u. Gemeindebureau.
Weiteres siehe Friedenau.
Strassenb. siehe Kaiser-Allee u. Friedenauerstr.

Feurigstrasse, Schöneberg (G. 10), parallel d. Hauptstr. von Herbert- bis Tempelhoferstr. No. 1—41 u. 42—70.

Vor No. 63/64; Hauptstr. 101.
Für No. 1—40 u. 43—70 Hauptstr. 139; No. 41 u. 42 Hedwigstr. 11.
TRF Herbertstr. 1/3; — T Hauptstr. 57.
Arzt: Siehe Hauptstr.
Bahnstr. 45.
PP u. Haupt- Ecke Eisenacherstr.; Bhf. Ebersstr.
Apoth.: Hauptstr. 52, 141.
Notar: Kais. Wilhelmpl. 5.
Kirchsp.: Schöneberg.
Standes-A.: Kais. Wilhelmpl. 3.
Stempelverth.: Hauptstr. 136.
Oeffentl. Anstalten etc.: No. 2/3 u. 61/62 Gemeindesch.; No. 63/64 Hauptfeuerwache.
Strassenb. siehe Hauptstr.

Fichte-Kindergarten, Wrangelstr. 12.

Fichtestrasse S 59 (L. 9), nahe Krankenhaus Am Urban, von Urbanstr. bis Hasenhaide. No. 1—18 u. 19—34.

Camphausenstr. 20.
Fichtestr. 27.
(S 59) TRF Böckhstr. 11; — T Camphausenstr. 20.
Grimmstr. 10/16 (Krankenhs.)
PP Grimmstr. Ecke Urbanstr.
Arzt: In No. 19 a, 28, 34.
Apoth.: Grimmstr. 9.
Notar: Bergmannstr. 68.
Kirchsp.: Heiligkreuzk.
Standes-A.: Böckhstr. 9/10.
Stempelverth.: Blücherstr. 51.
Oeffentl. Anstalten etc.: No. 4/16 Gasanstalt.

Strassenb.: (30) Müllerstr.—Winterfeldtpl.; (50) Schönhauser Allee—Fichtestr.; (95) Friedrichstr.—Hasenhaide. *Siehe auch* Hasenhaide.

Fichtestrasse, Steglitz (D. 12), parallel d. Schlossstr., von Bornstr. (Friedenau) bis Botan. Garten (Dahlem). No. 1—36 u. 37—73.

Oeffentl. Anstalten etc.: Gemeindesch.; No. 37/38 Mädchenheim; No. 39/40 Blindenanstalt.
Weiteres siehe Steglitz. *Strassenb.* siehe Schlossstr.

Fidicinstrasse SW 29 (J. 10), nahe Victoria-Park, von Belle-Alliance- bis Friesenstr. No. 1—25 u. 26—45.

Kreuzbergstr. 1; Bergmannstr. 28.
Für No. 1 u. 45 Kreuzbergstr. 23; No. 2—44 Heimstr. 8
(SW 29) TR Nostizstr. 52; — Friesenstr. 22
Arzt: Siehe Friesenstr.
Belle-Alliancestr. 91.
PP u. Kreuzbergstr. (Victoria-Park); Chamissopl.; Marheinekepl. (Markth.).
Apoth.: Belle-Alliancestr. 75; Bergmannstr. 23.
Notar: Belle-Alliancestr. 91.
Kirchsp.: Heiligkreuzk.
Standes-A.: Für No. 1 u. 45 Kleinbeerenstr. 2; No. 2—44 Böckhstr. 9/10.
Stempelverth.: Belle-Alliancestr. 94.
Strassenb. u. *Omn.* siehe Belle-Alliancestr.

Filandastrasse, Steglitz, nahe Bhf. Steglitz, von Albrecht- bis Bergstr. No. 1—11 u. 22—34.

Arzt: In No. 32.
Weiteres siehe Steglitz.
Oeffentl. Anstalten etc.: No. 32 Irrenanstalt f. Damen.
Strassenb. siehe Albrechtstr.

Finanz-Ministerium, 1. Abt. f. Etats- u. Kassenwesen, Am Festungsgraben 1; — 2. Abt. Verwaltg. d. direkt. Steuern, Hinter d. Giesshause 2; — 3. Abt. Verwaltg. d. indirekt. Steuern u. Zölle, U. d. Linden 56.

Finkenkrug, Ausflugsort an d. Vorortbahn Berlin—Nauen, prachtvoller Laubwald; in der Nähe der Brieselang.

Fischer-Brücke C 2 (L. 7), über die Spree, von Mühlendamm bis An d. Fischer-Brücke. Standbilder der Markgrafen Albrecht d. Bär u. Waldemar.

Fischer-Brücke, An der, C 2 (L. 7), nahe Molkenmarkt, von d. Fischer-Brücke bis Friedrichsgracht. No. 1—6 u. 7—18.

Molkenmarkt 3; Inselstr. 8a.
Unterwasserstr. 8.
(C 2) TRF Heiligegeiststr. 24—33; — TR Scharrenstr. 12/13; T Wallstr. 70/71.
Brüderstr. 17/18; Annenstr. 23.
PP Mühlenweg; Märkischerpl.
Mühlenweg.
Apoth.: Rossstr. 26.
Notar: Köpenickerstr. 80/81; Burgstr. 2.
Kirchsp.: Petrik.
Standes-A.: In No. 1a.
Stempelverth.: Breitestr. 18.
Strassenb. u. *Omn.* siehe Gertraudtenstr.

Fischerhütte, Alte, am Schlachtensee (Station der Wannseebahn). — **Neue,** ebenfalls am Schlachtensee, unweit d. Bahnhofs.

Fischerstrasse C 2 (K. 7), nahe Molkenmarkt, von Köllnischer Fischmarkt bis Friedrichsgracht. No. 1—19 u. 20—42.

Molkenmarkt 3; Neue Rossstr. 1.
Unterwasserstr. 8.
Brüderstr. 16—18.
(C 2) TRF Heiligegeiststr. 24—33; — TR Scharrenstr. 12/13; T Wallstr. 70/71.
PP u. Mühlenweg.
Apoth.: Rossstr. 26.
Notar: Gertraudtenstr. 20/21.
Kirchsp.: Petrik. [Brücke 1a.
Standes-A.: An d. Fischer-
Stempelverth.: Breitestr. 18.
Strassenb. u. *Omn.* siehe Gertraudtenstr.

Fischerstrasse, Boxhagen-Rummelsbg. (P. 8), nahe Bhf. Kietz-Rummelsbg., von Neue Prinz Albertstr. bis Schlesische Eisenbahn. No. 1—14.
Weiteres siehe Boxhagen-Rummelsbg.

Fischmarkt, Köllnischer, siehe unter Köllnischer Fischmarkt.

Fleischschau, Städt., **Berlin,** Schlachthof Eldenaerstr.; **Charlottenburg,** Spreestr. 15.

Flemmingstrasse NW 52 (G. 6), nahe Kriminal-Gericht, von Werft- bis Paulstr. No. 1—8 u. 9—16.

Arzt: In No. 10 u. 12.
Weiteres wie Paulstr.
Oeffentl. Anstalten etc.: No. 4 Höh. Mädchensch.
Strassenb. u. *Omn.* siehe Alt-Moabit.

Flensburgerstrasse NW 23 (F. 6), nahe Bhf. Bellevue, von Brücken-Allee bis Schleswiger Ufer. No. 1—17 u. 18—30 u. Stadtbahnbogen 422—411.

Vor No. 30.
Cuxhavenerstr. 13.
(NW 23) TRF Lessingstr. 6.
In No. 18; Altonaerstr. 8.
PP u. Bhf. Bellevue; Hansapl.
Apoth.: Brücken-Allee 4; Klopstockstr. 41a.
Arzt: In No. 1, 3, 18, 27, 28.
Notar: Alt-Moabit 119.
Kirchsp.: Kais. Friedrich-Gedächtnisk.
Standes-A.: Alt-Moabit 120.
Stempelverth.: Lessingstr. 10.
Strassenb. u. *Omn.* siehe Alt-Moabit u. Brücken-Allee.

Flensburgerstrasse, Steglitz (E. 12), nahe Bhf. Steglitz, von Schloss- bis Düppelstr. No. 1—7 u. 8—14.
Weiteres siehe Steglitz. *Strassenb.* siehe Schlossstr.

Fliederstrasse NO 18 (M. 5), nahe Neue Königstr., von Barnim- bis Gollnowstr. No. 1—9 u. 10—17.

Neue Königstr. 91.
Kirchsp.: Bartholomäusk.
(NO 18) TRF Landsbergerstr. 93; — TR Neue Königstr. 70.
Oeffentl. Anstalten etc.: No. 15 Stephans-Kapelle u. Diakonissen-Station.
Weiteres wie Barnimstr. *Strassenb.* u. *Omn.* siehe Neue Königstr. u. Landsbergerstr.

Flinsberger Platz, Schmargendorf (C. 10), nahe Gasanst., Schnittpunkt der Davoser-, Reinerz-, Reissner- u. Landeckerstr.

Flora mit Palmenhaus, Charlottenburg, Berlinerstr. 87. Das Grundstück gehörte einst der Gräfin Lichtenau (Rietz).

Flora-Platz, Anlage im Thiergarten, unweit d. Charlottenburger Chaussee.

Florastrasse, Pankow (K. 1), nahe Nord- u. Stettiner Bahn, von Wollank- bis Berlinerstr. No. 1—53 u. 54—96.

Arzt: In No. 34b.
Weiteres siehe Pankow.
Oeffentl. Anstalten etc.: No. 8 Apostol. Gemeinde.
Strassenb. siehe Wollankstr. u. Berlinerstr.

Florastrasse, Steglitz (E. 12), am Stubenrauchpl., von Schlossstr. bis Wannseebahn. No. 1—5 u. 19—25.

Arzt: In No. 1.
Weiteres siehe Steglitz.
Oeffentl. Anstalten etc.: No. 19 Realschule.
Strassenb. siehe Schlossstr.

Flottenstrasse, Reinickendorf-Ost, nahe Bhf. Reinickendorf-Rosenthal, a. d. Kopenhagenerstr. **Weiteres** siehe Reinickendorf.

Flottenverein, Deutscher, Dorotheenstr. 42.

Flottwellstrasse W 35 (H. 8), an d. Potsdamer Bahn, von Schöneberger Ufer bis Steglitzerstr. No. 1—18.

Lützowstr. 9.
Lützowstr. 11.
(W 35) TRF Lützowstr. 93.
Lützowstr. 24/26.
PP Schöneberger Ufer a. d. Flottwellstr.
Apoth.: SchönebergerUfer 12.
Notar: Karlsbad 26.
Kirchsp.: Für No. 1—7 Matthäik.; No. 8—18 Lutherk.
Stempelverth.: Potsdamerstr. 23a.
Standes-A.: Genthinerstr. 4.
Oeffentl. Anstalten etc.: No. 3 Lagerei-Berufsgenossensch.
Strassenb.: **(63)** Hansapl.—Greifswalderstr.; **(93)** Charlottenbg.—Görlitzer Bhf.; **(III)** Potsdamerstr.—General Papestr.; **(A)** Potsdamerpl.—Nollendorfpl.—Hundekehle; **(B)** Potsdamerpl.—Schmargendorf—Hundekehle bezw. Grunewald (Roseneck); **(C)** Potsdamerpl.—Wilmersdorf; **(E)** Potsdamerpl.—Steglitz. *Omn.:* **(1)** Bhf. Gr.-Görschenstr.—Warschauerstr. *Siehe auch* Potsdamerstr.

Föhrerstrasse N 39 (F. 4), Fortsetzung der Triftstr., vom Nord-Ufer bis Torfstr. Kgl. Institut f. Infektionskrankheiten u. Rud. Virchow-Krankenhs.; sonst unbebaut. *Strassenb.* siehe Putlitzstr., Seestr. u. Müllerstr.

Fontane-Promenade S 59 (K. 9), nahe Hasenhaide, von Kais. Friedrichpl. bis Urbanstr. No. 1—7.

Camphausenstr. 20; Am Urban Ecke Urbanstr. | (S. 59) TRF Böckhstr. 11; —T Camphausenstr. 20. | **Apoth.:** Kaiser Friedrichpl. 2.
Fichtestr. 27. | (PP) Kaiser Friedrichpl. | **Weiteres** wie Urbanstr. *Strassenb.* siehe Hasenhaide u. Bärwaldstr.

Fontanestrasse, Grunewald (A. 9), nahe Bhf. Grunewald, von Auerbachstr. bis Königs-Allee. No. 1—23.

Vor No. 4. | **Weiteres** siehe Grunewald. | *Strassenb.* siehe Königs-Allee u. Hagenstr.

Fontanestrasse, Gr.-Lichterfelde, nahe Bhf. West, von Knesebeckstr. bis Gemarkung Dahlem. (Unbebaut).

Fontanestrasse, Rixdorf (L. 11), nahe Tempelhofer Feld, teilweise bebaut von Wanzlick- bis Selchowerstr. No. 10—17 u. 18—24.

Selchowerstr. 2 | **Weiteres** wie Selchowerstr. | *Strassenb.* siehe Hermannstr.

Forckenbeck-Platz O 112 (O. 6), an d. Eldenaerstr., zwischen Liebig- u. Proskauerstr.

Forckenbeckstrasse (C. 10), von Mecklenburgische- bis Driburgerstr. Wilmersdorf, von Driburger- bis Davoserstr. Schmargendorf, an der Berliner städt. Gasanstalt Schmargendorf. (Unbebaut.)

Forsterstrasse SO 36 (M. 9), nahe Görlitzer Bhf., von Wienerstr. bis Kottbuser Ufer. No. 1—22 u. 36—58.

Reichenbergerstr. 66. | Görlitzer Bhf. | **Kirchsp.:** Emmausk.
Liegnitzerstr. 21. | (PP) u. Spreewaldpl.; Görlitzer Bhf. | **Standes-A.:** Köpenickerstr. 4.
(SO 36) TRF Görlitzer Bhf. | **Apoth:** Reichenbergerstr. 63. | **Stempelverth.:** Manteuffelstr. 35.
| **Notar:** Oranienstr. 191. | *Strassenb.* u. *Omn.* siehe Reichenbergerstr. u. Wienerstr.

Forst-Examinations-Kommission, Ober-, Leipzigerpl. 7.

Forststrasse, Steglitz (D. 12), Querstr. d. Fichtestr., nahe Ahornstr. No. 1—9 u. 19—24. **Weiteres** siehe Steglitz. *Strassenb.* siehe Schlossstr.

Fortbildungs-Anstalten, Städt., Friedrichstr. 126; Weissenburgerstr. 4a; Alexandrinenstr. 5/6; Georgenstr. 30/31.

Fortbildungs-Schulen, Städt.: A. f. Jünglinge. 1) Wasserthorstr. 31; 2) Zehdenickerstr. 17/18; 3) Hinter d. Garnisonkirche 2; 4) Heinersdorferstr. 18; 5) Hagelsbergerstr. 34; 6) Thurmstr. 86; 7) Gräfestr. 85/86; 8) Putbuserstr. 23; 9) Fruchtstr. 38; 10) Reichenbergerstr. 44/45; 11) Ravenéstr. 4; 12) Derfflingerstr. 18a; 13) Prinzen-Allee 8. — B. f. Mädchen. 1) Georgenkirchstr. 2; 2) Hochstr. 4; 3) Langestr. 76; 4) Thurmstr. 75; 5) Gubenerstr. 51/52; 6) Culmstr. 15; 7) Naunynstr. 63; 8) Danzigerstr. 23; 9) Elisabethkirchstr. 19; — d. Berl. Handwerker-Vereins, Sophienstr. 15; — Kaufmänn.: d. Korporation d. Kaufmannschaft, Dorotheenstr. 13/14; Sebastianstr. 26; Inselstr. 2/5; Elisabethstr. 57/58; Auguststr. 21; Steglitzerstr. 8a; — d. kaufm. Hilfs-Ver. f. weibl. Angestellte, Georgenstr. 30/31; — f. Mädchen (von Vereinen geleitete): Victoria Fortb.-Sch., Tempelhofer Ufer 2; Auguststr. 67/68; Alte Jacobstr. 127; — f. taubstumme Knaben u. Mädchen, Markusstr. 49.

Fourage-Verwaltung u. -Magazin, Paulstr. 20a u. Tempelhof, Schöneberger Weg a. d. Ringbahnstr.

Franckesches Waisenhaus, Alte Jacobstr. 33.

Frankenstrasse W 30, Schöneberg (F. 9), nahe Winterfeldtplatz, von Goltz- bis Martin Lutherstr. No. 1—9 u. 78—84.

Neue Winterfeldtstr. 20. | (W. 30) TR Gleditschstr. 47. | **Oeffentl. Anstalten etc.:** No. 4 Höhere Mädchensch. [str.
Arzt: In No. 83. | **Weiteres** wie Goltzstr. | *Strassenb.* u. *Omn.* s. Goltz-

Frankfurter Allee (P. 7), Bhf., Frankfurter Allee No. 1, Station des Nordrings.

Frankfurter Allee siehe nächste Seite.

Frankfurter Chaussee, Friedrichsberg (P. 7), Fortsetzung der Frankfurter Allee, von Berlinerstr. (Friedrichsfelde) bis Ringbahn. No. 1—115 u. 116—178.

Arzt: In No. 28, 44, 98, 120a. **Oeffentl. Anstalten etc.:** No. 113 Kindersch. d. Vaterl. Frauen-Ver. | **Weiteres** siehe Friedrichsberg. *Strassenb.:* **(68)** Schöneberg—Lichtenberg (Dorfstr.); **(69)** Schöneberg—Frankfurter Chaussee; **(71)** Schöneberg-Herzberge.

Frankfurter Allee O No. 150—199 Friedrichsberg (N. 6), Fortsetzung der Gr. Frankfurterstr., von Ringbhf. Frankfurter Allee bis Memelerstr. No. 1-104 u. 105-199.

Vor No. 121; Gr. Frankfurterstr. 38; Rigaerstr. 123.

Für No. 1—49 Weidenweg 40; No. 50—88 u. 109—150 Frankfurter Allee 143; No. 89 108 Zorndorferstr. 23; No. 151-199 Lichtenberg.

Für No. 1—65 u. 134—199 (O 112) Frankfurter Allee 40; No. 66—133 (O 34) TR Petersburgerstr. 89; — T Gr. Frankfurterstr. 6; TRF FrankfurterChaussee 89.

In No. 95; Warschauerstr. 2.

Ecke Memelerstr ; Ecke Thaerstr., Ecke Warschauerstr.; Ecke Proskauerstr.

Bhf. Frankfurter Allee.

Arzt: In No. 40, 49, 53, 63, 69, 72, 74, 75, 76, 89, 142, 159, 164, 167, 171a, 179. 189.

Apoth.: In No. 21a, 74, 190; Gr. Frankfurterstr. 134; Dorfstr. 113.

Notar: In No. 79; Gr. Frankfurterstr. 86.

Kirchsp.: Für No. 1—75 u. 122—150 Samariterk.; No. 76—104 Auferstehungsk.; No. 105—121 Lazarusk., No. 151—199 Lichtenberg.

Querstr. d. Frankf. Allee

Frankfurter Thor			
Memelerstr.		104	Friedenstr.
Städt. Park			
	105		
Gubenerstr.	108		
Komthureipl.			
Königsbergerstr.	109	89	Möglinerstr.
Litthauerstr.	121	75	Tilsiterstr.
Boxhagenerstr.	122	74	Thaerstr.
Warschauerstr.	134	68	Petersburgerstr.
		65	Liebigstr.
Str. 14	156	48	Proskauerstr.
Kreutzigerstr.	158		
Mainzerstr.	164	39	Gabelsbergerstr.
Friedrich Karlstr.	168	35	Samariterstr.
Blumenthalstr.	172		
Jungstr.	177	22	Str. 67
Kronprinzenstr.	193	13	Str. 66a
	199	1	Ringbahnhof Frankf. Allee

Standes-A.: Für No. 1—150 Rigaerstr. 8; No. 151—199 Lichtenberg, Dorfstr. 6.

Stempelverth.: Gr. Frankfurterstr. 145; Frankfurter Chaussee 112.

Oeffentl. Anstalten etc.: No. 1/2 Bhf. Frankfurter Allee; No. 72 Gemeindesch. für Knab. u. Mädch.; No. 108 Sparkassen - Annahmest.; No. 110 Armen-Speise-Anst.; No. 116a Bau-Inspekt.-Bur.; No. 120 Konfirmandensaal d. Lazaruskirche; No. 126 Nikolaus-Kapelle; No. 196 Ortskrankenkasse Lichtenberg.

Strassenb.: **(69)** Schönebg.—Frankfurter Chaussee; **(68)** Schöneberg—Lichtenberg; **(66)** Halensee—Lichtenberg; **(67)** Wilmersdorf—Central - Viehhof; **(70)** Spittelmarkt—Friedrichsfelde; **(78)** Wilmersdorf—Königsbergerstr.; **(71)** Schöneberg — Herzberge. ***Omn.:*** **(1)** Bhf. Gross-Görschenstr. — Warschauerstr.; **(16)** Dönhoffpl.—Frankfurter Allee. ***Siehe auch*** Petersburgerstr.

Frankfurter Chaussee siehe vorhergehende Seite.

Frankfurterstrasse, Grosse, O u. NO (M. 6), von Frieden- u. Memelerstr. bis Kl. Frankfurter- u. Schillingstr. No. 1—69a u. 70—146.

Vor No. 70, 127, Straussbergerpl.; Memelerstr. 38.

Für No. 1—26 u. 115—146 in No. 17; No. 27—40 u. 101—114 Fürstenwalderstr. 13; No. 41—69 u. 71—100 in No. 45/46; No. 70 Kaiserstr. 39/40.

Für No. 1—20 u. 127—146 (O 17) TRF Schlesischer Bhf.; No. 21—126 (NO 18) TRF Landsbergerstr. 93; — T in No. 6.

Frankfurter Allee 95; Grüner Weg 17.

Straussbergerpl.; Ecke Koppenstr.; Ecke Memelerstr.

Andreaspl.; Straussbergerpl.

Arzt: In No. 9, 13, 14, 33, 37, 40, 43, 50/51, 53, 65, 67, 70, 77, 83, 101, 107, 108, 111, 118, 124, 126, 137, 145.

Apoth.: In No. 43, 53, 168, 134.

Kirchsp.: Für No. 1—27 Auferstehungsk.; No. 28—126 Markusk.; No. 127—146 Lazarusk.

Querstr.

der Gr. Frankfurterstr.

Friedenstr.	1	146	Memelerstr.
Frucht-	5	141	Strasse
		Ostend-	
		Theater	
Koppen-	21	126	Strasse
Lebuserstr.	28	113	Andreasstr.
Fürstenwalderstr.	33		
Strassbergerstr.	35	101	Krautstr.
Weberstr.	37		
Markus-Kirche		89	Markusstr.
Wassmannstr.	56	82	Marsiliusstr.
Kl. Frankfurterstr.	89	70	Schillingstr.

Standes-A.: Kl. Frankfurterstr. 6.

Notar: In No. 86.

Stempelverth.: In No. 145.

Oeffentl. Anstalten etc.: No. 20 Nikolaus-Bürger-Hospital; No. 23 Gemeindesch.; No. 24 Weydinger- u. Schreinersche Stiftung; No. 131 Konfirmandensaal der Lazaruskirche; No. 132 Carl Weiss-Theater.

Strassenb.: **(1)** Ringbahn; **(2)** Hallesches Thor—Lehrter Bhf.; **(30)** Müllerstr.—Winterfeldtpl.; **(31)** Müllerstr.—Schlesisch. Bhf.; **(66)** Halensee—Lichtenbg.; **(67)** Wilmersdf.—Central-Viehhof; **(68)** Schöneberg—Lichtenberg; **(69)** Schöneberg — Lichtenberg; **(70)** Spittelmarkt — Friedrichsfelde; **(71)** Herzberge—Schöneberg; **(78)** Wilmersdorf — Königsbergerstr. ***Omn.:*** **(16)** Dönhoffpl.—Frankfurter Allee; **(26)** PotsdamerBrücke—Frankfurter Linden.

Frankfurterstrasse, Kleine, NO 18 (M. 6), unweit Alexanderpl., von Gr. Frankfurter- bis Landsbergerstr. No. 1—12 u. 13—25.

Für No. 1—10 u. 14—25 Kaiserstr. 39/40; No. 11/13 Lietzmannstr. 10.
Kirchsp.: Für No. 1—12 Markusk.; No. 13—25 Georgenk.
Standes-A.: Für No. 1—9 u. 20—25 in No. 6; No. 10—19 A. d. Fischerbrücke 1a.
Arzt: In No. 5.
Weiteres wie Kaiserstr.
Oeffentl. Anstalten etc.: No. 6 Gemeindesch. f. Knab. u. Mädch.; Standesamt.; Direkt. d. Strassenreinig.

Strassenb. u. *Omn.* siehe Gr. Frankfurterstr. u. Landsbergerstr.

Franklinstrasse, Charlottenburg (E. 6), Fortsetzung d. Marchstr., von Marchbrücke bis Gotzkowsky-Brücke (Moabit). No. 1—15 u. 16—29.

Salzufer 8; Alt-Moabit 60.
Marchstr. 3.
TR Goethestr. 3.
Marchstr. 24.
Am Knie; Gotzkowskybrücke.
Charlottenburg. Brücke.
Arzt: Siehe Berlinerstr.
Apoth.: Alt-Moabit 35.
Notar: Berlinerstr. 139.
Kirchsp.: Luisenk.
Standes-A.: Rankestr. 10.
Stempelverth.: Waldstr. 1.

Strassenb.: (Q) Charlottenburg—Stettiner Bhf. *Siehe auch* Thurmstr. (Berlin) u. Berlinerstr.

Franseckistrasse N u. **NO** (L. 4), nahe Wörtherpl., von Schönhauser Allee bis Prenzlauer Allee. No. 1—31 u. 32—55.

Vor No. 31; Wörtherpl.
Für No. 1—9 u. 54—55 Schönhauser Allee 26a; No. 10—16 u. 48—53 Danzigerstr. 2; No. 17—47 Rykestr. 41.
Für No. 1—23 u. 40—55 (N 58) TRF Danzigerstr. 3; No. 24—39 (NO 55) TF Winsstr. 19.
Schönhauser Allee 31.
Schönhauser Allee Ecke Oderbergerstr.; Tresckowstr. 14 (Markth.).

Querstr. d. Franseckistr.

Schönhau-	1	55	ser Allee
Tresckow-	9	54	Strasse
		52	Hagenauerstr.
Hochmeis-	16	48	terstr.
Weissen-	24	39	burgerstr.
Ryke-	28	35	Strasse
Prenzlau-	31	32	er Allee

Tresckowstr. 14 (Markthalle).
Arzt: In No. 39, 48, 53.
Apoth.: Prenzlauer Allee 213; Weissenburgerstr. 51; Wörtherstr. 40.
Notar: Schönhauser Allee 184.
Kirchsp.: Für No. 1—23 u. 39—55 Gethsemanek.; No. 24—38 Immanuelk.
Standes-A.: Eberswalderstr. 10.
Stempelverth.: Kastanien-Allee 10; Schönhauser Allee 183.

Strassenb. u. *Omn.* siehe Schönhauser Allee u. Prenzlauer Allee.

Franzensbaderstrasse, Schmargendorf (B. 10), nahe Hubertus-See, von Spandauerstr. bis Hubertus-Allee.

Französische Gemeinde, Bureau: Friedrichstr. 129. Kirchen: Französ. Klosterk., Klosterstr. 43; Französ. Friedrichstadtk., am Gensdarmenmarkt (Französischer Dom); Französ. Luisenstadtk., Kommandantenstr. 5; Französ. Hospital-Kapelle, Friedrichstr. 129. — Begräbnispl.: Chausseestr. 120; Liesenstr. 7; Pankow, Wollankstr. 43.

Französisches Gymnasium, Dorotheenstr. 41.

Französisches Hospital, Friedrichstr. 129.

Französischestrasse W (J. 7), Querstr. d Friedrichstr., von Mauer- bis Oberwallstr. No. 1—33c u. 33d—68.

Behrenstr. 49; Markgrafenstr. 46; Werderscher Markt.
Für No. 1—18 u. 52—68 Kronenstr. 73/74; No. 19—29 u. 37—51 Charlottenstr. 25/26; No. 30—36 Oberwallstr. 20a.
Für No. 1—26 u. 40—68 (W 8) TRF Taubenstr. 8/9; No. 27—39 (W 56) Französischestr. 33d; —TR Behrenstr. 22.
Mauerstr. 23; Brüderstr. 16/18.
Ecke Charlottenstr.; Werderscher Markt.
Werderscher Markt; Gensdarmenmarkt.
Arzt: In No. 8, 11/12, 17, 21, 59.

Querstr. d. Französischenstr.

	Mauerstr.		
	1	68	
Kanonier-	8	62	Strasse
Friedrich-	21	49	Strasse
Charlot-	26	44	tenstr.
Gensdarmen-Markt			
Markgra-	27	39	fenstr.
		34	Hedwigsk.-Gasse
		33e	H. d. kath. Kirche
Oberwall-	33c	33d	Strasse

Apoth.: Friedrichstr. 173; Charlottenstr. 54.
Notar: Französischestr. 9, 13, 21, 28, 32, 43, 48, 49a, 52.
Kirchsp.: Für No. 1—19 u. 50—68 Dreifaltigkeitsk.; No. 20—33a u. 34—49a Neuek.; No. 33b/33e Friedr. Werderschek.
Standes-A.: An d. Fischerbrücke 1a.
Stempelverth.: Werderscher Markt 9; Friedrichstr. 61, 152.
Oeffentl Anstalten etc.: No. 8 Gedenk-Tafel f. v. Glinka; No. 28 Krank.- u. Sterbekasse d. Berl. Kassenboten; No. 33b/c Hauptfernsprechamt.

Strassenb.: **(53)** Danzigerstr.—Rixdorf bezw. Danzigerstr.—Französischestr.; **(40)** Schönebg.—Vinetapl.; **(60)** Nollendorfpl.—Prenzlauer Allee; **(80)** Charlottenburg—Schlesischer Bhf; **(33)** Charlottenburg—Stettiner Bhf.; **(54)** Savignypl.—Schönhauser Thor; **(34)** Gesundbrunnen—Kreuzbg.; **(63)** Hansapl.—Greifswalderstr.; **(12)** Plötzensee—Görlitzer Bhf.; **(13)** Moabit—Görlitzer Bhf.; **(39)** Gesundbrunnen—Marheinekepl. *Omn.:* **(4)** Stettiner Bhf.—Kreuzbg.; **(10)** Brunnenstr.—Marheinekepl.; **(14)** Greifswalderstr.—Anhalter Bhf.; **(8)** Nettelbeckpl.—Heinrichspl. *Siehe auch* Mauerstr., Friedrichstr., Charlottenstr. u. Markgrafenstr.

Franzstrasse SO 16 (L. 7), nahe Köpenickerstr., von Schmid- bis Annenstr. No. 1—10 u. 11—19.

Schmidstr. 2a.

Arzt: In No. 10.

(SO 16) TRF Köpenickerstr. 122; — TRF Dresdenerstr. 55.

Kirchsp.: Für No. 1—9 u. 12—19 Thomask.; No. 10 u. 11 Luisenstadtk.

Weiteres wie Annenstr. *Strassenb.* u. *Omn.* siehe Neanderstr.

Franzstrasse, Heinersdorf (N. 1), an d. Dorfstr. (Unbebaut).

Franzstrasse, Lankwitz, nahe Bhf. Gr.-Lichterfelde-Ost, von Gärtner- bis Beethovenstr. No. 1—12.

TF Bismarckstr. 3 (Lichterfelde).

Weiteres siehe Lankwitz.

Strassenb. siehe Jungfernstieg (Lichterfelde).

Frauen-Gefängnis, Barnimstr. 10.

Frauen-Gymnasium (Gymnasial-Kurse f. Frauen) in d. Kgl. Augustaschule, Kleinbeerenstr. 16/19.

Frauen-Klinik, Kgl. Univ.-, Artilleriestr. 20. Verpflegungssatz: 1. Kl. 10,00 *M*, 2. Kl. 7,50 *M*, 3. Kl. 5,00 *M*, 4. Kl. 2,50 *M*, f. d. Monat im voraus zahlbar, f. Entbindung 36 *M*.

Frauen-Poliklinik, Kgl. Univ.-, Luisenstr. 51.

Frauen-Siechenhaus „Bethesda", Plötzensee, Südufer.

Frauenstrasse, Gr.-Lichterfelde, nahe Bhf. Ost, von Wilhelm- bis Schillerstr. No. 1—4 u. 5—9.

TF Bismarckstr. 3.

Weiteres siehe Lichterfelde.

Strassenb. siehe Wilhelm- u. Bismarckstr.

Frauen-Verein, Vaterländischer, Unter den Linden 72/73.

Fraunhoferstrasse, Charlottenburg (D. 6), nahe Knie, von March- bis Cauerstr. No. 1—17 u. 18—36.

Marchstr. 3; Berlinerstr. 51.

Marchstr. 3.

TR Goethestr. 3.

Marchstr. 24.

(PP) Am Knie.

Charlottenburg. Brücke.

Apoth.: Leibnizstr. 89; Hardenbergstr. 4/5.

Notar: Berlinerstr. 46, 139.

Kirchsp.: Luisenk.

Standes-A.: Rankestr. 10.

Stempelverth.: Berlinerstr. 68/69.

Oeffentl. Anstalten etc.: No. 1/7 Physik.-techn. Reichsanst., No. 11/12 Ausstellg. f. Arbeiter-Wohlfahrtseinrichtungen.

Strassenb. siehe Knie.

Fregestrasse, No. 1—24 u. 55—84 Schöneberg, No. 25—54 Steglitz; nahe Wannseebhf. Friedenau, von Friedenauer- bis Feldstr. No. 1—28 u. 40—84.

Vor No. 65.

Für No. 1—24 u. 55—84 Hedwigstr. 11; No. 25—54 Schlossstr. 27—29.

Arzt: In No. 74a.

TF Rheinstr. 4 (Friedenau).

(PP) Dürerpl.

Apoth.: Rheinstr. 16

Notar: Albrechtstr. 12; Rheinstr. 9.

Standes-A.: Für No. 1—24 u. 55—84 Kais. Wilhelmpl. 3; No. 25—54 Schlossstr. 27/29.

Stempelverth.: Handjerystr. 76/77.

Strassenb. siehe Schlossstr.

Freiarchenbrücke, Obere, SO (N. 9), am Schlesischen Busch, von Vor dem Schlesischen Thor bis Treptower Chaussee. — **Untere, NW** (E. 7), im Thiergarten, am Garten-Ufer.

Freiburgerstrasse (C. 12), nördliche Seite Wilmersdorf, südliche Seite Dahlem, von Norderneystr. bis Rastatterpl. (Unbebaut).

Freie Evangelische Gemeinde, Kapellen: Bremerstr. 58; Charlottenburg, Krummestr. 28.

Freienwalderstrasse N 20 (J. 2), nahe Prinzen-Allee, von Christianiastr. bis zum Sophien-Kirchhof. No. 1—19 u. 20—39.

Christiania- Ecke Grünthalerstr.

Grünthalerstr. 11.

(N 20) TRF Stettinerstr. 55.

Badstr. 67.

(PP) Christiania- Ecke Stettinerstr.

Apoth.: Prinzen-Allee 69.

Notar: Prinzen-Allee 87.

Kirchsp.: Paulsk.

Standes-A.: Willdenowstr. 28.

Stempelverth.: Badstr. 28.

Oeffentl. Anstalten etc.: No. 39 Gemeindesch. f. Knab. u. Mädch.

Strassenb. siehe Badstr.

Freiligrathstrasse S 59 (K. 9), nahe Hasenhaide, von Fontane-Promenade bis Camphausenstr.

Fichtestr. 27. | (S 59) TRF Böckhstr. 11. | **Kirchsp.:** Heiligkreuzk. **Weiteres** wie Urbanstr.

Strassenb. siehe Hasenhaide u. Fichtestr.

Freimaurer-Logen, siehe Logen, Bnei Briss-, Druiden- u. Oddfellow-Logen.

Freireligiöse Gemeinde, Versammlungslok.: Kl. Frankfurterstr. 6, Begräbnispl.: Pappel-Allee 15/17.

Friedbergstrasse, Charlottenburg (C. 8), nahe Bhf., von Leonhard- bis Suarezstr. No. 1—16 u. 17—39.

Kantstr. 79. | Kurfürstendamm 118; Kirchstr. 20. | **Notar:** Kantstr. 18.

Kantstr. 100. | Holtzendorff- Ecke Rönnestr. | **Kirchsp.:** Luisenk.

T Schlossstr. 24/25. | Bhf. Charlottenburg. | **Standes-A.:** Kirchstr. 10.

Apoth.: Kais.Friedrichstr.61b. | **Arzt:** In No. 27 u. 39. | **Stempelverth.:** Kais. Friedrichstr. 50a.

Strassenb. siehe Suarezstr. u. Stuttgarterpl.

Friedelstrasse, Rixdorf (L. 10), Fortsetzung d. Grünauerstr. (Berlin), von Berlinerstr. bis Maybach-Ufer. No. 1—32 u. 33—61.

Hermannpl. 8. | *Strassenb.* u. *Omn.* siehe Hermannpl. 3. | **Weiteres** siehe Rixdorf.

Friedenau (E 11), Vorort an d. Wannseebahn, Dorf im Kreise Teltow mit 12 000 Einw. Amts- u. Gemeindebur.: Feurigstr. 8, zugleich Polizeibur. u. Standesamt.

Handjerystr. 35/36; Rheinstr. 17.

TF Rheinstr. 4 (Unfallmeldest.).

Apoth.: Rheinstr. 16.

Gericht: Amtsgericht II.

Notar: Rheinstr. 9.

Stempelverth.: Handjerystr. 76/77.

Arzt: Albestr. 30, 34; Fregestr. 74a; Handjerystr. 46/47; Lauterstr. 10; Maybachpl. 18; Moselstr. 5; Rembrandtstr. 13; Rheinstr. 9, 23, 54, 55; Ringstr. 57; Schmargendorferstr. 32; Sponholzstr. 22.

Kirche: Zum guten Hirten, Friedr. - Wilhelmpl.; Küsterei: Kaiser-Allee 27; Begräbnispl.: Wilhelmstr.

Schulen: Gymnasium, Albestr. 35; Mädchensch.: Schmargendorferstr. 24/25; Moselstr. 5; Gemeindesch.: Albestr. 32/33.

Strassenb.: **(E)** Steglitz — Potsdamerpl.; **(D)** Steglitz — Schöneberg — Zoolog. Garten; **(F)** Steglitz—Kaiser-Allee—Zoolog. Garten; Stadtbahn (alle 10—20 Minuten) Südringstation: Wilmersdorf-Friedenau; Wannseebahn (alle 10 Minuten) Bhf. Friedenau

Friedenau (F. 11), Bhf., Station der Wannseebahn, Bahnhofstr. 4 siehe auch Friedenau-Wilmersdorf. — **Güterbhf.** der Ringbahn (F. 11), Handjerystr.

Friedenauerstrasse, Schöneberg (F. 11), Fortsetzung d. Hauptstr., von d. Ringbahn bis Rheinstr. (Friedenau). No. 18—44 u. 45—71.

Vor No. 62; Fregestr. 65. | Bahnstr. 45. | **Notar:** Kaiser Wilhelmpl. 5.

Hedwigstr. 11. | u. Bhf. Ebersstr. u. Bhf. Friedenau. | **Kirchsp.:** Schöneberg.

Für No. 18 TRF Herbertstr. 1/3; No. 19—71 TF Rheinstr. 4; — T Hauptstr. 57. | **Arzt:** Siehe Hauptstr. | **Standes-A.:** Kaiser Wilhelmpl. 3.

Apoth.: Hauptstr. 52; Rheinstr. 16. | **Stempelverth.:** Hauptstr. 136. **Oeffentl. Anstalten etc:** No. 18 Güter-Bhf. d. Ringbahn.

Strassenb.: **(E)** Potsdamerpl.—Steglitz; **(D)** Zoolog. Garten—Steglitz.

Friedenauerstrasse, Südende, an d. Eisenbahn, von Berliner- bis Parkstr. No. 1—5. **Weiteres** siehe Südende.

Frieden-Platz, Tempelhof (J. 12), nahe Berlinerstr., Treffpunkt d. Albrecht- u. Blumenthalstr.

Friedens-Allee W (H. 6), im Thiergarten, von Brandenbg. Thor bis Königspl.

Friedenskirche, Ruppinerstr. 28; Küsterei: Lortzingstr. 13; Begräbnispl.: Nordend b. Nieder-Schönhausen (m. Leichenh.).

Friedenstrasse, Berlin, siehe nächste Seite.

Friedenstrasse, Lankwitz, Seitenstr. d. Hauptstr. No. 1—12.

Marienfelderstr. 2. | **Oeffentl. Anstalten etc.:** Begräbnispl. | **Weiteres** siehe Lankwitz. *Strassenb.* siehe Hauptstr.

Friedhof, Am, Friedenau (E. 11), nahe Bhf. Wilmersdorf-Friedenau, von Stubenrauchstr. bis Rheingau. (Unbebaut).

Weiteres siehe Friedenau. *Strassenb.* siehe Kaiser-Allee.

Friedrich Franzstrasse, Tempelhof (H. 12), nahe Berlinerstr., von Voigt Rhetz- bis Bosestr.

Weiteres siehe Tempelhof. *Strassenb.* siehe Berlinerstr.

Friedenstrasse NO u. O (L 5), am Friedrichshain, von Prenzlauer- bis Frankfurter Allee. No. 1—79 u. 80—112.

Prenzlauerstr. 5; Königs-Thor; Landsberger Allee 19; Memelerstr. 38.

Für No. 1—13 Immanuelkirchstr. 14; No. 14—35 u. 100—102 Landsbergerstr. 1/2; No. 36—99 Gr. Frankfurterstr. 14; No. 103 bis 112 Saarbrückerstr. 30.

Für No. 1—15 u. 103—112 (NO 43) TR Neue Königstr. 70; No. 16—73 u. 83—102 (NO 18) TRF Landsbergerstr. 93; No. 74—82 (O 34) TR Petersburgerstr. 89; — Fürstenwalderstr. 2; T Gr. Frankfurterstr. 6.

Keibelstr. 23; Krankenh. Friedrichshain; Frankfurter Allee 95.

Prenzlauerstr. Ecke Saarbrückerstr.; Friedenstr. Ecke Am Friedrichshain; Friedenstr. vis-à-vis No. 23; Landsbergerpl.; Friedenstr. Ecke Frucht- u. Pallisadenstr.

Landsbergerpl.

Arzt: In No. 97.

Apoth.: Prenzlauerstr. 15; Greifswalderstr. 10; Barnimstr. 33; Landsbergerstr. 3; Pallisadenstr. 81; Gr. Frankfurterstr. 134.

Notar: Schönhauser Allee 184; Landsbergerstr. 14.

Querstr. der Friedenstr.			
Prenzlauer Kirchhof	1	112	Allee
N. Königstr. 8		103	[kirchh. Georgen-
Barthol.-Kirche		Königs-Thor	Greifsw. Str.
Georgenkirchstr.	9	Am Friedr.-H.	
Weinstr.	15	Friedrichs-Hain	
Büsching-str.	20a		
Landsberger-str.	35	Landsberger Allee	
Landsberger Platz			
Straussberger-str.	36	102	
Friedrichsbergerstr.	46	87	Pufendorfstr.
		Auferstehungs-K.	
Koppenstr.	60	85	Diesterweg-str.
Pallisaden-str.	74	Kirchhöfe	
Gr. Frankfurterstr.	79	82	Weidenweg
		80	Frankfurter Allee

Kirchsp.: Für No. 1—20a u 103—112 Bartholomäusk.; No. 21—102 Auferstehungsk.

Standes-A.: Für No. 1—35 u. 103—112 Georgenkirchstr. 2; No. 36—102 Kl. Frankfurterstr. 6.

Stempelverth.: Landsbergerstr. 100; Gr. Frankfurterstr. 145.

1894 von Menken erbaut.

Auferstehungskirche.

Oeffentl. Anstalten etc.: No. 8 Krankenpflege-Stat.; No. 23 Gemeindesch. f. Knab. u. Mädch.; No. 36 Spark.-Annahmest.; No. 37 Mädchenhort u. Gemeindesch. f. Knab. u. Mädch. sowie Gewerbesaal; No. 61 Diakonissen-Stat. d. Auferstehungsgem. u. Oberlin-Schule; No. 84 Petri-Begräbnispl.; No. 85 Nikolai-Begräbnispl.; No. 86/87 Auferstehungskirche.

Strassenb.: (1) Ringbahn; (2) Hallesches Thor—Lehrter Bhf.; ***Siehe auch*** Landsbergerstr., Neue Königstr. u. Prenzlauerstr.

Friedenstrasse, Lankwitz, und alphabetische Folge siehe vorhergehende Seite.

Friedrich Karl-Platz, Charlottenburg (B. 6), an d. Spandauerstr., nahe Kgl. Schloss. No. 1—18.

Danckelmannstr. 1/3.

Für No. 1—5 Sophie Charlottenstr. 21; No. 6—18 Schlossstr. 14.

T Schlossstr. 24/25.

Kirchstr. 20.

u. Friedrich Karl-platz.

Arzt: In No. 5, 16, 17.

Apoth.: Spandauerstr. 36.

Kirchsp.: Luisenk.

Notar: Berlinerstr. 71; Spreestr. 4.

Standes-A.: Kirchstr. 10.

Stempelverth.: Berlinerstr. 68/69.

Strassenb. siehe Spandauerstr.

Friedrich Karl-Platz, Gr.-Lichterfelde, Schnittpunkt d. Ring-, Friedrich- u. Carlstr. **Weiteres** siehe Lichterfelde.

Friedrich Karlstrasse O 112, Friedrichsberg (O. 7), unweit Bhf. Frankfurter Allee, von Frankfurter Allee bis Boxhagenerstr. No. 1—17a u. 18—34.

Rigaerstr. 123.

(O. 112) Frankfurter Allee 40.

Warschauerstr. 2.

Frankfurter Allee Ecke Proskauerstr.

Notar: Frankfurter Allee 79.

Weiteres siehe Friedrichsbg.

Strassenb. u. ***Omn.*** siehe Frankfurter Allee.

Friedrich Karlstrasse, Reinickendorf-West (F. 1), nahe Scharnweberstr., von Berliner- bis Blankestr. No. 1—8 u. 9—15.

Weiteres siehe Reinickendorf. ***Strassenb.*** siehe Scharnweberstr.

Friedrich Karlstrasse, Tempelhof (H. 12), nahe Kaiser Wilhelmstr., von Berliner- bis Manteuffelstr. No. 1—3 u. unbebaut.

Weiteres siehe Tempelhof. ***Strassenb.*** siehe Berlinerstr.

Friedrich Karl-Ufer NW 40 (G. 5), am Lehrter Bhf., von Karlstr. bis Alt-Moabit, No. 1—6.

Für No. 1—6 Albrechtstr. 22;
Kirchsp.: Gnadenk.
Weiteres wie Königspl.

(NW 40) TRF Invalidenstr. 79; — TR. Marienstr. 10.

Oeffentl. Anstalten etc.: Lessing-Theater; No. 5 Landratsamt f. d. Kreis Niederbarnim.

Strassenb.: (2) Hallesches Thor—Lehrter Bhf.; (12) Plötzensee—Görlitzer Bhf.; (13) Moabit—Görlitzer Bhf. *Siehe auch* Bismarckstr. u. Karlstr

Friedrich-Platz, Gr.-Lichterfelde, Schnittpunkt d. Ring- u. Kommandantenstr.
Weiteres siehe Lichterfelde.

Friedrichsberg, Vorort an d. Frankfurter Chaussee, Kolonie zur Gemeinde Lichtenberg gehörig.

TF Frankfurter Chaussee 89 (Unfallmeldest.); — Frankf. Allee 40 (Berlin).

Warschauerstr. 2.

Arzt: Frankfurter Chaussee 28, 44, 98, 120a.
Apoth.: Dorfstr.113 (Lichtenbg.); Frankfurter Allee 21a, 190 (Berlin).

Notar: Frankfurter Allee 79; Schillerstr.2(Rummelsbg.).
Stempelverth.: Frankfurter Chaussee 112.
Weiteres siehe Lichtenberg.

Verbindung mit Berlin: Nordring, Bhf. Frankfurter Allee alle 10—20 Min.; Ostbahn: Ab Stadtbahn, Bhf. Lichtenberg-Friedrichsfelde, etwa stündlich.
Strassenb.: (68) Schöneberg—Lichtenberg (Dorfstr.); (69) Schöneberg—Frankfurter Chaussee; (71) Schöneberg—Herzberge.

Friedrichsbergerstrasse NO 18 (M. 6), nahe Friedrichshain, von Friedenbis Pallisadenstr. No. 1—15 u. 16—27.

Für No. 1—14 u. 16—28 Gr. Frankfurterstr. 14; No. 15 Fürstenwalderstr. 13.

(NO. 18) TRF Landsbergerstr. 93; — Fürstenwalderstr. 2.
Kirchsp.: Auferstehungsk.

Standes-A.: Kl. Frankfurterstr. 6.
Weiteres wie Pallisadenstr.

Strassenb. u. *Omn.* siehe Gr. Frankfurterstr. u. Landsbergerstr.

Friedrichsbrücke C (K. 6), im Laufe d. Neuen Friedrichstr. über d. Spree, von Burg- bis Museumstr.

Friedrichsfelderstrasse O 17 (N. 7), nahe Schlesisch. Bhf., von Am Ostbhf. bis Fruchtstr. No. 1—22 u. 23—43.

Rüdersdorferstr. 61.

Münchebergerstr. 1.

(O. 17) TRF Schlesisch. Bhf.
Arzt: In No. 22.

Frankfurter Allee 95; Grüner Weg 17.

Schlesisch. Bhf.; Küstrinerpl.

Schlesisch. Bhf.
Apoth.: Fruchtstr. 19.

Notar: Holzmarktstr. 68.
Kirchsp.: Andreask.
Standes-A.: Rigaerstr. 8.
Stempelverth: Gr. Frankfurterstr. 145.
Strassenb. u. *Omn.* siehe Fruchtstr. u. Grüner Weg.

Friedrichsgracht C 19 (K. 7), Spree-Ufer, nahe Spittelmarkt, von An d. Fischerbrücke bis Spreestr. No. 1—62.

Neue Rossstr. 1; Spittelmarkt 17.

Unterwasserstr. 8.

(C. 19) TR Beuthstr. 17/22; — T Wallstr. 70/71; TR Scharrenstr. 12/13.

Brüderstr. 16/18; Annenstr. 23.

Märkischerpl.; Spittelmarkt.

Spittelmarkt.

Apoth.: Kurstr. 34; Neue Rossstr. 21; Rossstr. 26.
Notar: Brüderstr. 4; Gertraudtenstr. 20/21; Neue Rossstr. 1.

Stempelverth.: Breitestr. 18; Neue Rossstr. 18.
Standes-A.: An d. Fischerbrücke 1a.
Kirchsp.: Petrik.
Oeffentl. Anstalten etc.: No. 57 Schindlersches Waisenhaus.

Strassenb. u. *Omn.* siehe Gertraudtenstr. u. Leipzigerstr.

Friedrichs-Gymnasium, Friedrichstr. 126.

Friedrichshagen, Dorf im Kreise Nieder-Barnim mit 11 300 Einw. Ausflugsort an der Schlesisch. Bahn; in der Nähe Müggelberge u. Müggelsee.

Friedrichshain NO (N. 5), Park an d. Friedenstr., zwischen Landsberger- u. Königsthor. Darin Kriegerdenkmal, Büste Friedrichs des Grossen, Kirchhof d. Märzgefallenen (1848), Städt. Krankenhaus (siehe Krankenhäuser).

Friedrichshain, Am, NO 43 (M. 5), nahe Königsthor, von Kniprodestr. bis Friedenstr. No. 1—40.

Königsthor; Greifswalderstr. 33.

Immanuelkirchstr. 14.

(NO. 43) TR Neue Königstr. 70; — TF Winsstr. 19; Elbingerstr. 1.

Krankenhaus Friedrichshain.

Königsthor; Elbingerstr. Ecke Werneuchenerstr.

Landsbergerpl.

Apoth.: Greifswalderstr. 10; Landsberger Allee 152.
Notar: Landsbergerstr. 14.
Kirchsp.: Bartholomäusk.

Standes-A.: Georgenkirchstr. 2.
Stempelverth.: Landsbergerstr. 100.
Oeffentl. Anstalten etc.: No. 11 Bau-Inspekt.-Bureau.
Strassenb. u. *Omn.* siehe Neue Königstr. u. Friedenstr.

Friedrichshallerstrasse, Schmargendorf (C. 11), Parallelstr. d. Breitestr., von Mecklenburgische- bis Davoserstr.
Oeffentl. Anstalten etc.: Gemeindesch. **Weiteres** siehe Schmargendorf.

Friedrichs-Realgymnasium, Albrechtstr. 27.

Friedrichsruherstrasse, No. 1—7 Wilmersdorf, 8—23 Schmargendorf (B. 9), parallel zur Ringbahn, von Kurfürstendamm bis Reissnerstr. No. 1—23.

Kurfürstendamm 130 (Unfallmeldestelle).

Für No. 1—7 Kurfürstendamm 133; No. 8—23 Schmargendorf.

TF Ringbahnstr. 123 (Halensee).

Weiteres siehe Wilmersdorf bezw. Schmargendorf. *Strassenb.* siehe Kurfürstendamm.

Friedrichsstift, Erziehungsanst. f. arme Kinder v. Militärpersonen, Steglitz, Birkbuschstr. 6.

Friedrichstadt-Kirche, Französische, am Gensdarmenmarkt (Französischer Dom); Küsterei: Französischer Dom; Begräbnispl. siehe Französische Gemeinde.

Friedrichstrasse (J. 6), Bhf. Friedrichstr. 141a/142. a) für den Stadt- u. Ringbahnverkehr; b) für den Fernverkehr der Ost- u. Schlesischen Bahn siehe Schlesisch. Bhf., nach Hannover, Rheinland u. Süddeutschland siehe Bhf. Charlottenburg; c) für den Vorortverkehr nach Strausberg, Fürstenwalde u. Grünau siehe Schlesisch. Bhf., nach Spandau, Potsdam siehe Bhf. Charlottenburg.

Friedrichstrasse SW, W, NW u. N (J. 5), von Hallesches bis Oranienburger Thor. No. 1—116 u. 118—250.

Vor No. 47 u. 107; Belle-Alliancepl. 10; Bhf. Friedrichstr.; Dorotheenstr. 11; Behrenstr. 49; Mauerstr. 15a.

Für No. 1—31 u. 221—250 Wilhelmstr. 10; No. 32—55 u. 200—220 Wilhelmstr. 29; No. 56—81 u. 165—199 Charlottenstr. 25/26; No. 82—104a, 137—152, 154, 155 u. 157—162 Oberwallstr. 20a; No. 105—131d u. 133—136 Johannisstr. 11; No. 132 Albrechtstr. 22; No. 153, 153a, 156, 163 u. 164 Mittelstr 37.

Für No. 1—34 u. 218—250 (SW 48) T in No. 227; No. 35—55 u. 200—217 (SW 12) TRF Zimmerstr. 26/27; No. 56—85a u. 157—199 (W 8) TRF Taubenstr. 8/9; No. 86—104a u. 137—156 (NW 7) TRF Dorotheenstr. 22; No. 105—136 (N 24) TRF Oranienburgerstr. 35/36; — TRF Tempelhofer Ufer 1; T Wilhelmstr. 124; T Kochstr. 73; TR Mauerstr. 69/75; Mohrenstr. 63/64; T Taubenstr. 23a; Französischestr. 33d; TR Behrenstr. 22.

Apoth.: In No. 19, 160, 173, 206; Leipzigerstr. 93; Mittelstr. 56; Karlstr. 20a.

Notar: In No. 31, 44, 71, 158, 173, 176/177, 219, 227.

Arzt: In No. 1, 13, 14, 15, 20, 25/26, 30, 41, 43, 58, 62, 67, 94a, 99, 102, 105a, 105b, 105c, 106, 109, 110, 113, 113a, 114a, 118/119, 120, 125, 127, 130, 131a, 131b, 131c, 133, 136, 151, 152, 154, 160, 169, 171, 189, 192/193, 196, 197, 204, 207, 208, 212, 216, 221, 223, 227, 238, 239, 242, 243, 247, 248, 250.

Querstr. der Friedrichstr.

Hallesches Thor

Belle-Alliance-Platz

	1	250	
Markthalle	18		
Besselstr.	29	221	Puttkamerstr.
Koch-	43	209	Strasse
Zimmer-	47	205	Strasse
		204	Mauerstr.
Schützen-	50	203	Strasse
Krausen-	56	199	Strasse
Leipziger	59	193a	**Strasse**
Kronen-	62	190	Strasse
Mohren-	66	184	Strasse
Tauben-	71	179	Strasse
Jäger-	76	175	Strasse
Französi-	79	170	schestr.
Behren-	82a	164	Strasse
Rosmarienstr.	84		Passage
Unter den	86	156	**Linden**
Mittel-	89b	153	Strasse
Dorotheen-	93	149	Strasse
Georgen-	97	143	Strasse
			Bhf. Friedrichstr.
Am Weidendamm	104a	138	Reichstags-Ufer

Weidendammer Brücke

	105	136	Schiffbauerdamm
Ziegelstr.	107	131d	Karlstr.
Kaserne			
Johannisstr.	108		
Oranienburgerstr.	113a		
Linienstr.	114		
Elsasserstr.	116	118	Hannoverschestr.

Oranienburger Thor

Wilhelmstr. 10; Kronenstr. 56; Ziegelstr. 5/6.

Belle-Alliancepl; in No. 18 (Markth.); Mauerstr. 82 (Markth.); Zietenpl.; Gensdarmenmarkt; Bhf. Friedrichstr.; Weidendamm Ecke Prinz Louis Ferdinandstr.; Oranienburger Thor.

In No. 18 (Markth.); Belle-Alliancepl.; Mauerstr. 82 (Markth.); Zietenpl.; Gensdarmenmarkt; Ecke U. d. Linden; Bhf. Friedrichstr.; Oranienburger Thor.

Kirchsp.: Für No. 1—55 u. 200—250 Jerusalemsk.; No. 56—82 u. 165—199 Neuek.; No. 83—104a u. 137—164 Dorotheenstadtk.; No. 105—136 Joh. Evangelistk.

Standes-A.: Für No. 1—104a u. 137—250 An d. Fischerbrücke 1a; No. 105—131d u. 133—136 Krausnickstr. 20; No. 132 Alt-Moabit 120.

Stempelverth.: In No. 47, 61, 114, 152.

Oeffentl. Anstalten etc.: No. 16 HandelsstätteBelle-Alliance; No. 18 Markthalle, Steuerannahmest.; No. 38 v. Schewe'sche Stiftung; No. 59/60 Konsulat d. Vereinigt. Staaten; No 107 Kaserne; No. 126 Friedrichs-Gymnasium; No. 129 Französische Kolonie; No. 139—141 Kaiser Wilhelm-Akademie; No. 141a/142 Bahnhof Friedrichstr.; No. 152 Sparkassenannahmest.; No. 163/164 Passage; No. 213 Diakoniss. Stat.; No. 218 Apollo-Theater; No. 229 Seminar; No. 235 Gedenktafel f. Ad. von Chamisso, Höhere Mädchenschule; No. 239 Buchdrucker-Berufsgenossenschaft.

Strassenb. **(von Oranienburger Thor—Weidendammer Brücke): (1)** Ringbahn; **(2)** Hallesches Thor—Kronprinzenbr.; **(12)** Plötzensee—Görlitzer Bhf.; **(13)** Moabit—Görlitzer Bhf.; **(16)** Moabit—Küstrinerpl.; **(25)** Tegel—Charlottenstr.; **(26)** Tegel—Oranienburger Thor; **(27)** Dalldorf—Rixdorf; **(28)** Tegeler Chaussee—Rixdorf; **(29)** Seestr.—Britz; **(32)** Reinickendorf—Charlottenstr.; **(33)** Stettiner Bhf.—Charlottenburg; **(34)** Gesundbrunnen—Kreuzberg; **(52)** Danzigerstr.—Lützowpl. **(von Kochstr.—Hallesches Thor); (34)** Gesundbrunnen—Kreuzberg; **(42)** Friedrichstr.—Kreuzberg; **(53)** Danzigerstr.—Rixdorf; **(96)** Friedrichstr.—Mariendorf. *Siehe auch* Behrenstr., Dorotheenstr., Französischestr., Georgenstr., Hallesches Thor, Kochstr., Leipzigerstr., Mittelstr. *Omn.:* **(4)** Stettiner Bhf.—Kreuzberg; **(6)** Stettiner Bhf.—Görlitzer Bhf.; **(7)** Danzigerstr.—Anhalter Bhf.; **(10)** Brunnenstr.—Marheinekepl.; **(14)** Greifswalderstr.—Anhalter Bhf.; **(15)** Stettiner Bhf.—Bülowstr.; **(31)** Stettiner Bhf.—Schöneberg; **(18)** Chausseestr.—Hallesches Thor; **(21)** Stettiner Bhf.—Kreuzberg; **(24)** Nettelbeckpl.—Spittelmarkt. *Nachtomn.:* **(II)** Chausseestr.—Belle-Alliance-Pl.; **(III)** Stettiner Bhf.—Schöneberg; **(VI)** Stettiner Bhf.—Botanischer Garten. *Siehe auch* Dorotheenstr., Französischestr., Georgenstr., Jägerstr., Kochstr., Leipzigerstr., Lindenstr., Mohrenstr., Oranienburgerstr., Taubenstr., Unter den Linden, Am Weidendamm.

Friedrichstrasse, Boxhagen-Rummelsburg, nahe Bhf. Lichtenbg.-Friedrichsfelde, von Neue Prinz Albert- bis Margarethenstr. No. 1—17.
Weiteres siehe Boxhagen-Rummelsburg.

Friedrichstrasse, Lichtenberg, nahe Bhf. Lichtenbg.-Friedrichsfelde, von Margarethen- bis Prinz Albertstr. No. 65—71.

TF Berlinerstr. 105 (Friedrichsfelde) [Unfallmeldest.].

Weiteres siehe Lichtenberg.

Strassenb. siehe Frankfurter Chaussee.

Friedrichstrasse, Gr.-Lichterfelde, nahe Bhf. West, von Ring- bis Geibelstr. No. 1—6 u. 15.

TF Steglitzerstr. 37.

Weiteres siehe Lichterfelde.

Strassenb. siehe Sternstr.

Friedrichstrasse, Steglitz, nahe Schlossstr., von Wilhelmpl. bis zum Botanischen Garten (Dahlem). No. 1—6 u. 7—13.
Weiteres siehe Steglitz. *Strassenb.* siehe Schlossstr.

Friedrichstrasse, Südende, am Bhf. Südende, von Tempelhofer- bis Steglitzerstr. No. 1—10 u. 11—16. No. 11 Bhf. Südende der Anhalter Bahn.
Weiteres siehe Südende. *Strassenb.* siehe Steglitzerstr.

Friedrichstrasse, Neu-Weissensee (N. 3), nahe Königs-Chaussee, von Lehder- bis Charlottenburgerstr. No. 1—21 u. 22—42.
Oeffentl. Anstalten etc.: No. 28 Kath. St. Josephs-Pfarrkirche.
Weiteres siehe Neu-Weissensee. *Strassenb.* siehe Langhansstr. u. Königs-Chaussee.

Friedrichstrasse, Neue, C 2 (K. 6), Querstr. d. Königstr.; von A. d. Stralauer Brücke bis Burgstr. No. 1—50 u. 51—109.

A. d. SpandauerBrücke 1; Klosterstr. 79; Holzmarktstr. 73.

Für No. 1—21 u. 81—109 in No. 4; No. 21a—80 Kais. Wilhelmstr. 25.

(C 2) TRF Heiligegeiststr. 24—33; — in No. 14/17; T Hackescher Markt 4; T Münzstr. 30; TRF Königsgraben 20/22; T Schicklerstr. 2.

Gr. Hamburgerstr. 10/11; Keibelstr. 23; Brüderstr. 16/18; Annenstr. 23.

Bhf. Börse; Märkischerpl.; Bhf. Alexanderpl.; in No. 29/34 (Markth.); Friedrichs-Brücke; Bhf. Jannowitz-Brücke.

Bhf. Börse; in No. 29/34 (Markth.); Bhf. Alexanderpl.; Bhf. Jannowitz-Brücke.

Arzt: In No. 41/42, 57.

Apoth.: Spandauerstr. 77; Münzstr. 14/15; Königstr. 51; Stralauerstr. 47.

Querstr. d. N. Friedrichstr.

Friedrichs-Brücke

Burg-	51	50	Strasse
		46	H. d. Garnison-Kirche
Spandauer-str.	59	45	nison-K.
Rosenstr.	64	40	An d. Spandauer Brücke
Klosterstr.	69	34	Rochstr.
		27	Centralhelmstr.
KaiserWil-	75		Markthalle
Kalands-	78	22a	Panoramastr.
König-	82	20	Strasse
		17	Grunerstr.
Waisenstr.	93	2	Amtsgericht Schicklerstr.
Stralauer-str.	109	1	An d. Stralauer Brücke

Waisen-Brücke

Notar: Burgstr. 29; A. d. Stadtbahn 42; Königstr. 30, 37; Jüdenstr. 51/52.
Kirchsp.: Für No. 1—20 u. 82—109 Nikolaik.; No. 21—81 Marienk.
Standes-A.: An d. Fischer-Brücke 1a.
Stempelverth.: Burgstr. 27; Alexanderstr. 45.
Oeffentl. Anstalten etc.: No. 9—10 Arbeitsnachweis f. Brauer; Allgem. Ortskrankenk. f. gewerbl. Arbeiter u. Arbeiterinnen, No. 12—17 Amtsgericht I (Bild siehe dort). No. 20 Arbeitsnachw. d. Töpfer; No. 29—34 Markth.; No. 45/46 Garnisonkirche; No. 47 Handwerkskammer z. Berlin; No. 51 Makler-Kammer; No. 52 Börse; No. 65 Städt. Einwohner-Meldebureau; No. 69 Laborat. f. Wasser-Untersuchg.; No. 85 Klosterkirche; No. 87 Land- u. Amtsgericht I.

Omn.: (7) Danzigerstr.—Anhalter Bhf. *Strassenb.* u. *Omn.* siehe auch Stralauerstr, Königstr., Kaiser Wilhelmstr. u. Burgstr.

Friedrich-Werdersche Kirche, Küsterei: Oberwallstr. 21; Begräbnispl.: Bergmannstr. 42/44 (m Leichenh.) u. Chausseestr. 119.

Friedrich-Werdersche Oberrealschule, Niederwallstr. 12.

Friedrich-Werdersches Gymnasium, Dorotheenstr. 13/14.

Friedrich-Wilhelm-Platz, Friedenau (E. 11), in der Kaiser-Allee, an der Kirche Zum guten Hirten. No. 1—23.

Oeffentl. Anstalten etc.: Kirche Zum guten Hirten. **Weiteres** siehe Friedenau. *Strassenb.* siehe Kaiser-Allee.

Friedrich-Wilhelms-Gymnasium, Kochstr. 13.

Friedrich-Wilhelms-Hospital und Siechen-Anstalten f. männl. Hospitaliten u. Siechen beiderlei Geschlechts, Prenzlauer Allee u. Fröbelstr. 1; f. weibl. Hospitaliten, Pallisadenstr. 37.

Friedrich-Wilhelmstädtisches Theater, Chausseestr. 25/26. Siehe Anhang: Theater.

Friedrich Wilhelmstrasse W 10 (F. 7), nahe Lützowpl., von Thiergartenstr. bis Herkulesbrücke. No. 1—12 u. 13—26.

Vor No. 14; Wichmannstr. 11a.
von der Heydtstr. 1.
(W 10) TRF Königin Augustastr. 44.
Kurfürstendamm 9.
(PP) u. (U) Lützowpl.
Apoth.: Königin Augustastr. 50; Kurfürstendamm 1.
Arzt: In No. 10, 13, 14.
Notar: Kurfürstendamm 262.
Kirchsp.: Matthäik.
Standes-A: Genthinerstr. 4.
Stempelverth.: Lützowstr. 59; Kurfürstenstr. 108.

Strassenb.: (17) Moabit—Schöneberg; (18) Moabit—Potsdamerstr.; (63) Hansapl.—Greifswalderstr *Strassenb.* u. *Omn.* siehe auch Lützowpl.

Friedrich Wilhelmstrasse, Reinickendorf-Ost, nahe Schäfersee, von Residenzstr. bis Schönholzer Weg.

Weiteres siehe Reinickendorf. *Strassenb.* siehe Residenzstr.

Friedrich Wilhelmstrasse, Tempelhof (H. 12), Querstr. d. Berlinerstr., von Manteuffel- bis Moltkestr. No. 17—20 u. 99—112 u. unbebaut.

Oeffentl. Anstalten etc.: Herz-Jesukirche; Gemeindesch. **Weiteres** siehe Tempelhof. *Strassenb.* siehe Berlinerstr.

Friedrich Wilhelm u. Victoria-Stiftung, Treptow, Elsenstr.

Friesenstrasse SW 29 (J. 10), am Tempelhofer Feld, von Bergmann- bis Prinz August von Württembergstr. No. 1—14 u. 15—27.

Heimstr. 8.
Arzt: In No. 5, 9, 26.
Oeffentl. Anstalten etc.: No. 15/16 Kaserne d. Garde-Gren.-Regiments No. 4.
Standes-A.: Böckhstr. 9/10.
Weiteres wie Fidicinstr.

Strassenb. u. *Omn.* siehe Belle-Alliancestr.

Friesickestrasse, Neu-Weissensee (N. 3), Querstr. der Langhansstr., von der Gemarkung Berlin bis Charlottenburgerstr. No. 1—19 u. 20—27 u. unbebaut.

Weiteres siehe Neu-Weissensee. *Strassenb.* siehe Langhansstr.

Fritz Reuterstrasse, Schöneberg (F. 10), nahe Hauptstr., von Tempelhofer- bis Maxstr. No. 1—6a u. 7—13

Hedwigstr. 11.
Weiteres wie Tempelhoferstr.
Strassenb. siehe Hauptstr. u. Tempelhoferstr.

Fröaufstrasse, Friedenau (E. 12), nahe Schlossstr., von Kaiser-Allee bis Hackerstr. No. 1—3.

Weiteres siehe Friedenau. *Strassenb.* siehe Rheinstr. u. Kaiser-Allee.

Fröbel-Haus, siehe Pestalozzi-Fröbel-Haus.

Fröbelsche Kindergärtnerinnen-Bildungs-Anst., -Seminar, Wartburgstr. 3.

Fröbelstrasse NO 55 (M. 4), nahe Bhf. Prenzlauer Allee, von Prenzlauer Allee bis Winsstr. Städt. Obdach und Desinfektions-Anst. Sonst unbebaut. *Strassenb.* siehe Prenzlauer Allee.

Fröbel-Verein, Alexandrinenstr. 70; Kindergärtnerinnen-Seminar, Johanniterstr. 9; Kinderpflegerinnen-Schule, Stallschreiberstr. 54.

Städt. Obdach. Fröbelstr.

Frobenstrasse W. 30 (G. 9), nahe Potsdamerstr., von Kurfürsten- bis Winterfeldtstr. No. 1—19 u. 20—40.

An der Apostelkirche 7c; Potsdamerstr. 87.
An der Apostelkirche 7c.
(W 30) TR Gleditschstr. 47; — T Bülowstr. 92.
Steglitzerstr. 60; Nollendorfstr. 28.
(PP) Bülowstr. Ecke Potsdamerstr.; Winterfeldtpl.
(U) Bülowstr. Ecke Potsdamerstr.
Arzt: In No. 18, 28, 29.
Apoth.: Bülowstr. 18.
Notar: Potsdamerstr. 55, 97; Bülowstr. 85a.
Kirchsp.: Zwölf Apostelk.
Standes-A.: Genthinerstr. 4.
Stempelverth.: Potsdamerstr. 87.
Oeffentl. Anstalten etc.: No. 1/11 Omnibus-Depot.
Strassenb. u. *Omn.* siehe Potsdamerstr.

Frobenstrasse, Lankwitz, nahe Wilhelmpl. (Lichterfelde), von Gemarkung Gr.-Lichterfelde bis Zietenstr. No. 1—27.

TF Bismarckstr. 3 (Gr.-Lichterfelde).

Weiteres siehe Lankwitz.

Strassenb. siehe Kaiser Wilhelmstr.

Fruchtstrasse O 17 (M. 7), am Schlesischen Bhf., von der Spree bis Pallisadenstr. No. 1—42 u. 43—86.

Andreasstr. 79; Koppenstr. 72; Gr. Frankfurterstr. 127; Memelerstr. 38.

Für No. 1—10 u. 80—86 Stralauerpl. 8/9; No. 11—22 u. 67—79 Münchebergerstr. 1; No. 23—38 u. 51—66 Königsbergerstr. 26/27; No. 39—50 Gr. Frankfurterstr. 14.

(O 17) TRF Schlesischer Bhf.: — T Rüdersdorferstr. 31; T Gr. Frankfurterstr. 6.

Grüner Weg 17; Frankfurter Allee 95.

PP Stralauerpl.; Schlesisch. Bhf.; Küstrinerpl.; Memelerstr. Ecke Frankfurter Allee.

Schlesischer Bhf.

Arzt: In No. 6, 22, 61, 62.

Querstr.		der Fruchtstr.
Pallisaden-	43	42 Strasse
Gr. Frank-	49	38 furterstr.
Rüders-	66	23 dorferstr.
Küstrinerpl.		ehem. Ost-Bhf.
Grüner Weg	67	22 Am Ost-Bhf.
Münchebergerstr.	71	18 Friedrichsfelderstr.
Langes'r.	77	
Madaistr.	80	Güter-Bhf.
Schlesisch. Bhf.		
Am Schles. Bhf.	83	
Stralauerpl.	86	2 Mühlenstr.
Gas-Anstalt.		1
		Die Spree

Apoth.: In No. 19; Koppenstr. 22, 101; Gr. Frankfurterstr. 134.

Notar: Holzmarktstr. 68; Gr. Frankfurterstr. 86.

Kirchsp.: Für No. 1—22 u. 67—86 Andreask.; No. 23—38 u. 49—66 Lazarusk.; No. 39—48 Auferstehungsk.

Standes-A.: Für No. 1—38 u. 51—86 Rigaerstr. 8; No. 39—50 Kl. Frankfurterstr. 6.

Stempelverth.: Gr. Frankfurterstr. 145; Köpenickerstr. 139.

Oeffentl. Anstalten etc.: No. 12/13 Eisenb.-Verkehrs-Insp.; No. 38 Gemeindesch. f. Knab. u. Mädch. mit Volks-Biblioth. u. Fortbildungssch.; No. 55 Höh. Mädchensch. u. Lehrerinnen-Seminar.

Strassenb.: **(9)** Moabit—Schlesischer Bhf.; **(80)** Charlottenburg—Schlesischer Bhf.; **(31)** Müllerstr.—Schlesischer Bhf.; **(b)** Schlesischer Bhf.—Treptow; **(16)** Moabit—Küstrinerpl. *Omn.:* **(1)** Bhf. Gr.-Görschenstr.—Warschauerstr. *Siehe auch* Gr. Frankfurterstr. u. Grüner Weg.

Frühlingstrasse, Reinickendorf-Ost, nahe Bhf. Schönholz-Reinickendorf, von Provinzstr. bis Schönholzer Weg. No. 1—12.

Weiteres siehe Reinickendorf *Strassenb.* siehe Provinzstr.

Fuhrwesen-Kommissariat, Polizei-Präsidium, Zimmer 34.

Fuldastrasse, Rixdorf (M. 10), nahe Amtsgericht, von Berliner- bis Harzerstr. No. 1—10 u. 53—61 (11—52 unbebaut).

Bergstr. 22.

Weiteres siehe Rixdorf.

Strassenb. siehe Berlinerstr. u. Kais. Friedrichstr.

Fundbureau, polizeil., **Berlin,** Polizei-Präsidium, Eing. II. pt.; **Charlottenburg,** Kirchhofstr. 3; — d. **Eisenbahndirektion,** Schlesisch. Bhf. Madaistr., Stadtbahnbog. 6—16; — d. **Omnibusse,** Kurfürstenstr. 143 u. Behrenstr. 55/57; — d. **Strassenbahnen,** Leipzigerpl. 14; — **Privat-Fundbureau,** Charlottenstr. 96.

Fürbringerstrasse SW 29 (J. 9), nahe Blücherstr. (Heiligkreuz-Kirche), von Solms- bis Schleiermacherstr. No. 1—18 u. 19—36.

Vor No. 6.

Für No. 1—5 u. 32—36 Teltowerstr. 16; No. 6—31 Zossenerstr. 37.

(SW 29) TRF Nostizstr. 52; — TRF Wilmsstr. 5.

Kirchsp.: Heiligkreuzk.

Belle-Alliancestr. 91.

PP u. Blücherstr. Ecke Tempelherrenstr.

Apoth.: Gneisenaustr. 92; Blücherstr. 53.

Notar: Blücherpl. 1, Blücherstr. 9.

Standes-A.: Böckhstr. 9/10.

Stempelverth.: Blücherstr. 51; Belle-Alliancestr. 94.

Oeffentl. Anstalten etc.: No. 33/34 Gemeindesch. f. Knab.

Strassenb. u. *Omn.* siehe Blücherstr. u. Gneisenaustr.

Fürstenbergerstrasse N 28 (K. 4), nahe Arconapl., von Wolliner- bis Schwedterstr. No. 1—7 u. 8—15.

Oderbergerstr. 43.

Kirchsp.: Zionsk.

Standes-A.: Zehdenickerstr. 17/18.

Weiteres wie Wollinerstr.

Strassenb. siehe Swinemünderstr. u. Kastanien-Allee.

Fürstenbrunn, Charlottenburg (A. 5), an der Spree u. der Lehrter Bahn, siehe Fürstenbrunner Weg, Neuer.

Fürstenbrunner Weg, Neuer, Charlottenburg (B. 6), nahe Bhf. Westend von Spandauer Berg bis zur Spree.

Ahorn-Allee 1; Spandauerstr. 22. | Wilmersdorferstr. 9. | **Weiteres** wie Spandauer Berg

Sophie Charlottenstr. 21. | (PP) u Bhf. Westend. | **Oeffentl. Anstalten etc.:** Erholungsstätte d. Roth. Kreuzes; Ruderklub Charlotte; Kirchhof d. Kais. Wilhelm-Gedächtnisk. u. d. Luisenk.

T Schlossstr. 24/25. | *Strassenb.* siehe Spandauerstr.

Fürstenstrasse S 42 (L. 8), nahe Moritzpl., von Wasserthor- bis Ritterstr. No. 1—12 u. 13—24.

Luisen-Ufer 44. | **Kirchsp.:** Jakobik. **Weiteres** wie Wasserthorstr. | *Strassenb.* u. *Omn.* siehe Prinzenstr.

Fürstenstrasse, Gr.-Lichterfelde, am Bhf. Süd, von Schwatlostr. bis Gemarkung Osdorf. (Unbebaut).

Fürstenwalderstrasse NO 18 (M. 6), parallel d. Straussbergerstr., von Pallisaden- bis Gr. Frankfurterstr. No. 1—11b u. 12—24.

In No. 13. | **Kirchsp.:** Markusk. **Weiteres** wie Pallisadenstr. | **Standes-A.:** Kl. Frankfurterstr. 6.

Strassenb. u. *Omn.* siehe Gr. Frankfurterstr.

Fürtherstrasse W 50, Wilmersdorf (E. 8), nahe Augsburgerstr., von Nürnberger- bis Geisbergstr. No. 1—5 u. 6—12.

Augsburgerstr. 25. | (W 50) TR Marburgerstr. 12. [dächtnisk. | (PP) Fasanenpl.

Arzt: In No. 6/7. | **Kirchsp.:** Kais. Wilh. Ge- | **Weiteres** wie Schaperstr.

Strassenb. siehe Nürnbergerstr., Augsburgerstr. u. Kaiser-Allee.

Füsilierstrasse C 25 (L. 5), nahe Schönhauser Thor, von Linien- bis Amalienstr. No. 1—11 u. 12—16.

Kirchsp.: Bartholomäusk. **Standes-A.:** Krausnickstr. 20. | **Oeffentl. Anstalten etc.:** No. 5 Asyl f. obdachl. Frauen. | **Weiteres** wie Hirtenstr.

Strassenb. u. *Omn.* siehe Prenzlauerstr. u. Alte Schönhauserstr.

Fuss-Artillerie-Brigade, 1., Geschäftsstelle, Dernfflingerstr. 28.

Fuss-Artillerie-Inspektion, 1., Geschäftsstelle, Invalidenstr. 55a.

Gabelsbergerstrasse O 112 (O. 6), nahe Central-Viehhof, von Frankfurter Allee bis Rigaerstr. No. 1—8 u. 9—16.

Weidenweg 40. | Frankfurter Allee 40. | (PP) Frankfurter Allee, Ecke Proskauerstr.

Weiteres wie Rigaerstr. *Strassenb.* u. *Omn.* siehe Frankfurter Allee.

Gaehlerstrasse, Neu-Weissensee (N. 2), nahe Langhansstr., von Königs-Chaussee bis Roelkestr. No. 1—33 u. 34—63.

Oeffentl. Anstalten etc.: No. 12 Kinder-Bewahr-Anstalt u. Vereinshaus d. Vaterl. Frauen-Vereins. **Weiteres** siehe Neu-Weissensee. *Strassenb.* siehe Langhansstr. u. Königs-Chaussee.

Galvanistrasse, Charlottenburg (D. 6), nahe Lützow-Kirche, von Guerickestr. bis Charlottenburger Ufer. No. 1—10 u. 11—18.

Spreestr. 1 b. | **Weiteres** wie Cauerstr. | *Strassenb.* siehe Knie.

Garde, siehe Garnison.

Gardes du Corpsstrasse, Charlottenburg (B. 6), nahe Bhf. Westend, von Friedrich Karlpl. bis Sophie Charlottenstr. No. 1—10 u. 11—18.

Sophie Charlottenstr. 21. | **Weiteres** wie Friedrich Karlpl. | *Strassenb.* siehe Spandauerstr.

Garnison und Kasernen: **2. Garde-Reg. z. F.,** 1. u. 2. Bat. Friedrichstr. 107; Füs.-Bat. Karlstr. 34/35. — **3. Garde-Reg. z. F.** Wrangelstr. 97/99. — **4. Garde-Reg. z. F.** Rathenowerstr. 9/18. — **Kais. Alexander Garde-Gren.-Reg. No. 1,** 1. u. 2. Bat. Prinz Friedrich Karlstr.; Füs.-Bat. Alexandrinenstr. 128. — **Kais. Franz Garde-Gren.-Reg. No. 2** Blücherstr. 47/48. — **Königin Elisabeth Garde-Gren.-Reg. No. 3,** 1. u. 2. Bat. Charlottenburg-Westend; Füs.-Bat. Charlottenburg, Schlossstr. 1 u. 69. — **Königin Augusta Garde-Gren.-Reg. No. 4** Friesenstr. 15/16. — **Garde-Füs.-Reg.** Chausseestr. 89/91. — **Garde-Pionier-Bat.** Köpenickerstr. 12/14. — **Garde-Schützen-Bat.** Gr.-Lichterfelde, Steglitzerstr. 52. — **Garde-Kürass.-Reg.** Prinz August v. Württembergstr. — **1. Garde-Dragoner-Reg. Königin Victoria v. England** Belle-Alliancestr. 6 (Abbild. d. Kaserne siehe dort) — **2. Garde-Dragoner-Reg. Kaiserin Alexandra v. Russland** Blücherstr. 26. — **2. Garde-Ulanen-Reg.** Invalidenstr. 56. — **1. Garde-Feld-Art.-Reg.** Kruppstr. 2—4. — **3. Garde-Feld-Art.-Reg.,** Stab u. 1. Abt. Scharnhorststr. 23—31; 2. Abt. in Beeskow. — **Eisenbahn-Reg. No. I** Schöneberg, Colonnenstr. — **Eisenbahn-Reg. No. II** General Papestr. — **Eisenbahn-Reg. No. III** Gross-Görschenstr. 37. — **Luftschiffer-Bat.** Jungfernhaide, am Schiessplatz Tegel. — **Telegraphen-Bat.** Köpenickerstr. 13/14 u. 178/180. — **Garde-Train-Bat.** Tempelhof, Berlinerstr. 2—5. — **Reitend. Feldjäger-Korps** Lindenstr. 31.

Garnison-Bäckerei u. -Mühle, Köpenickerstr. 16/17.

Garnison-Bau-Verwaltung für d. Garde-Korps Hegelpl. 2; für d. III. Armeekorps Genthinerstr. 2; für d. milit. Institute Schöneberg, Luitpoldstr. 25.

Garnison-Kirchen: A) **Evang.**: 1) **G.-K.** Neue Friedrichstr. zwischen 45 u. 46; Garn.-Küsterei: Neue Friedrichstr. 46; Divis.-Küsterei: Huttenstr. 11; Begräbnispl.: Linienstr. 207—208; Hint. d. Hasenhaide (m. Leichenh.) u. Müllerstr. 32 (m. Leichenh.). 2) **Neue G.-K.** Kaiser Friedrichpl. (Abbildung siehe Gneisenaustr.); Küsterei: Grimmstr. 6 u. Lehninerstr. 5; Begräbnispl. wie vorher; 3) **Invalidenhaus-Kirche** Scharnhorststr. 42; Küsterei ebenda; Begräbnispl.: Scharnhorststr. 38. — B) **Kath.**: 1) **St. Michael** Michaelkirchpl. (Abbildung siehe Michaelkirchstr.); Garn.-Küsterei: Michaelkirchstr. 3; Divis.-Küsterei: Engel-Ufer 1; 2) **St. Johannis-G.-K.** i. d. Hasenhaide, Lehninerstr. (Abbildung siehe dort); Garn.-Küsterei wie vorh.; 3) **Sebastian-Kapelle** Invalidenhaus, Scharnhorststr. 42; Küsterei ebenda.

Garnisonkirche, Hinter der, C 2 (K. 5), nahe Börse, Nebenstr. d. Neuen Friedrichstr., an der Garnison-Kirche. No. 1—3.

Kaiser Wilhelmstr. 25.
Kirchsp.: Marienk.
Strassenb. u. *Omn.* siehe Neue Friedrichstr.

Weiteres wie Neue Friedrichstr.

Oeffentl. Anstalten etc.: No. 2 Gemeindesch. f. Knab. u. Mädch., Fortbildungssch. u. jüd. Religionssch.

Garnison-Lazarethe: 1) Scharnhorststr. 11/12; 2) in Tempelhof; 3) Westend, Verläng. Ahorn-Allee.

Garnison-Verwaltung: I. für den südl. Teil v. Berlin u. Tempelhof, Michaelkirchpl. 17 u. Schmidstr. 1; II. f. d. nördl. Teil v. Berlin, Scharnhorststr. 23; III. für Schöneberg, Lichterfelde u. Cummersdorf, Schöneberg Herbertstr. 10; IV. f. Charlottenburg, Kaserne Westend, Soorstr.

Garten-Platz N 31 (J. 4), an d. Garten- u. Ackerstr. No. 1—7. Standpl. d. kath. St. Sebastian-Kirche (Abbildung siehe Ackerstr.).

Usedomstr. 18 b.
Kirchsp.: Versöhnungsk.

(N. 31) TR Usedomstr. 9.
Weiteres wie Gartenstr.

Oeffentl. Anstalten etc.: No. 4 Standes-Amt; Bau-Inspektions-Bureau.

Gartenstrasse N (H. 3), nahe Stettiner Bhf. von Elsasser- bis Grenzstr. No. 1—83 u. 84—178.

Vor No. 45, Grenzstr. 6; Ackerstr. 129; Tieckstr. 18.
Für No. 1—35 u. 148—178 Invalidenstr. 15; No. 36—45 u. 143—144 Anklamerstr. 5; No. 46—78 Usedomstr. 18b; No. 79—93 Hochstr. 37; No. 94—142 u. 145—147 Novalisstr. 3.
Für No. 1—51 u. 125—178 (N 4) TRF Invalidenstr. 23; No. 52—78 u. 94—124 (N 31) TR Usedomstr. 9; No. 78a—93 (N 39) TRF Schulzendorferstr. 26; —T Schwartzkopffstr. Ecke Chausseestr.; T Elsasserstr. 72.
Lindowerstr. 10/11; Bernauerstr. 115; Eichendorffstr. 9; Auguststr. 14/16; Gr. Hamburgerstr. 10/11.
Stettiner Bhf.

Querstr. d. Gartenstr.

Elsas-	1	178	serstr.
Durchg. z. Bergstr.	8	165	Tieckstr.
Invali-	26	155	denstr.
Bergstr.	46		
Feldstr.	58		
Garten-Sebastian-Kirche. Platz	59	147	Tunnel u. Schwartzkopffstr.
Schering-str.	78a	93	Liesenstr.
Stettiner Bahn			
Grenz-	83	84	Strasse.

(PP) Ecke Bergstr.; Ecke Liesenstr.; Gartenpl.; Stettiner Bhf.

Arzt: In No. 22, 25, 26, 32a.
Apoth.: In No. 23; Neue Hochstr. 24; Ackerstr. 121; Elsasserstr. 54.
Notar: Reinickendorferstr. 2c; Chausseestr. 2.
Kirchsp.: Für No. 1—82 u. 85—178 Golgathak.; No. 83—84 Dankesk.
Standes-A.: Gartenpl. 4/5.
Stempelverth.: Müllerstr. 177; Brunnenstr. 134; Friedrichstr. 114.
Oeffentl. Anstalten etc.: No. 26 Sparkass.-Annahmest.; No. 29 Humboldt-Gymnas.; No. 160 Verb. Berl. Metall-Industrieller; No. 169/170 Gemeindesch. f. Knab. u. Mädch., Kinderhort.

Strassenb.: (30) Müllerstr.—Winterfeldtpl.; (31) Müllerstr.—Schlesischer Bhf.; (a) Mittelstr.—Pankow. *Omn.*: (8) Nettelbeckpl.—Heinrichpl.; (25) Oranienpl.—Stettiner Bhf. *Siehe auch* Invalidenstr. u. Elsasserstr.

Gartenstrasse, Gr.-Lichterfelde, nahe Bhf. Ost, von Jungfernstieg bis Blumenstr. No. 1—2.

TF Bismarckstr. 3.

Weiteres siehe Lichterfelde.

Strassenb. s. Jungfernstieg.

Gartenstrasse, Weissensee (O. 3), parallel d. Berlinerstr., von Lichtenberger- bis Falkenbergerstr. No. 1—10 u. 11.

Arzt: In No. 1.
Weiteres siehe Weissensee.

Oeffentl. Anstalten etc.: No. 1 St. Josephs-Heilanstalt.

Strassenb. siehe Berlinerstr.

Garten-Ufer NW 23 (E. 7), Spree-Ufer am Zoolog. Garten, vom Lützow-Ufer bis Berlinerstr. (Charlottenburg).
Strassenb. siehe Berlinerstr. (Charlottenbg.), Kurfürstendamm u. Lützowpl.

Gartenweg, Plötzensee (D. 3), am Strafgefängnis, von Königsdamm bis Heuweg. **Weiteres** siehe Plötzensee.

Gärtnerplatz, Gr.-Lichterfelde, nahe Bhf. Ost, an d. Gärtnerstr. **Weiteres** siehe Lichterfelde.

Gärtnerstrasse, Boxhagen-Rummelsburg (O. 7), nahe Frankfurter Allee, von Sudermann- bis Boxhagenerstr. (Unbebaut). **Weiteres** siehe Boxhagen-Rummelsburg.

Gärtnerstrasse, Ostseite, Lankwitz, nahe Bhf. Lichterfelde-Ost, von Blumen- bis Siemensstr. No. 1—8.

TF Bismarckstr. 3 (Gr.-Lichterfelde). | **Weiteres** siehe Lankwitz. | *Strassenb.* siehe Jungfernstieg.

Gärtnerstrasse, Westseite, Gr.-Lichterfelde, nahe Bhf. Ost, von Berliner- bis Mittelstr. No. 1—12.

TF Bismarckstr. 3. | **Weiteres** siehe Lichterfelde. | *Strassenb.* siehe Jungfernstieg.

Gärtnerstrasse, Rixdorf, z. Zt. Weg von Kirchhofsgasse bis Hertzbergstr.

Gärtnerstrasse, Hohen-Schönhausen, nahe Hauptstr., vom Steindamm- bis Marzahnerstr. **Weiteres** siehe Schönhausen.

Gasanstalten: I. Berlin. A. Städtische: I. Stralauerpl. 30; II. Gitschinerstr. 48; III. Müllerstr. 184a; IV. Danzigerstr. 61; V. bei Schmargendorf. — Revierbureaux: Alexanderstr. 38; Bremerstr. 1—12; Danzigerstr. 61; Elbingerstr. 11; Engel-Ufer 16; Gitschinerstr. 48; Görlitzer Ufer 25; Höchstestr. 12; Alte Jacobstr. 6; Jagowstr. 29; Koppenpl. 12; Linienstr. 217; Lützow-Ufer 15/16; Möckernstr. 96; Muskauerstr. 47; Paulstr. 7; Schulstr. 40a; Schwedterstr. 33; Sellerstr. 32; Stralauerpl. 16; Thaerstr. 9; Urbanstr. 178; Waisenstr. 27; Wilhelmstr. 3; Am Circus 11. — B. Englische: Gitschinerstr. 19/31; Holzmarktstr. 25/30 u. in Schöneberg, Torgauerstr. — **II. Britz:** Gaswerk Britz, Sorgenweg. **III. Charlottenburg:** I. Charlottenburger Ufer 59/62. II. Gausstr. — Revierbureaux: Bayreutherstr. 30; Berlinerstr. 132, Friedrich Karlpl. 14; Kurfürstendamm 28; Weimarerstr. 11/12. — **IV. Gr.-Lichterfelde:** Engl. Gas.-Anst. Berlinerstr. 52. — **V. Lichtenberg-Friedrichsberg:** Gemeinde-Gas-Anst., Friedrichsberg, Wiesenweg. — **VI. Schöneberg:** Engl. Gas-Anst., Torgauerstr. — **VII. Südende:** Engl. Gas-Anst., Parkstr. 10. — **VIII. Tegel:** Tegeler Gas-Anst., Gaswerkstr. 4. — **IX. Neu-Weissensee:** Engl. Gas-Anst., Gustav-Adolphstr. 107/108.

Gasteinerstrasse, Wilmersdorf (D. 10), am Rathaus, von Nassauische- bis Brandenburgischestr. No. 1—16 u. 17—34.

Berlinerstr. 157.

Brandenburgischestr. 2.

Oeffentl. Anstalten etc.: No. 11 Höh. Töchtersch.; No. 16 Begräbnispl.

Weiteres siehe Wilmersdorf.

Strassenb.: **(66)** Halensee—Lichtenberg; **(67)** Wilmersdorf—Central-Viehhof.

Siehe auch Uhlandstr. u. Berlinerstr.

Gaswerke, Centralbureau der **Berl. städt. Gaswerke,** Klosterstr. 68, der **Charlottenb. städt. Gaswerke,** Charlottenburger Ufer 63.

Gaswerkstrasse, Tegel, a. d. Gasanstalt, Querstr. d. Berlinerstr. No. 1—3 u. 4—6. **Weiteres** siehe Tegel.

Gaussstrasse, Charlottenburg (D. 5), nahe Kaiserin Augustastr., an d. Gasanstalt, von Habsburger Ufer bis Keplerstr. (Unbebaut).

Gefängnisse: Arbeitshaus in Rummelsburg; Strafanstalt u. Untersuchungsgefängnis in Moabit, Strafgefängnis in Plötzensee u. Tegel; Stadtvogtei, an d. Stadtbahn 15; Frauengefängnis, Barnimstr. 10; Charlottenburg, Straf- u. Untersuchungsgefängnis, Kantstr. 79.

Geibelstrasse S 53 (K. 9), nahe Urban-Hafen. Von Urbanstr. bis Plan-Ufer (Unbebaut). *Strassenb.* u. *Omn.* siehe Prinzenstr.

Geibelstrasse, Gr.-Lichterfelde, nahe Bhf. West, von Curtius- bis Bahnstr., No. 1—12.

TF Steglitzerstr. 37. | **Weiteres** siehe Lichterfelde. | *Strassenb.* siehe Sternstr.

Geisbergstrasse W 50 (E. 8), No. 1—17 Charlottenburg, No. 18 u. 25—43 Schöneberg, No. 19—24 Wilmersdorf, Parallelstr. d. Ansbacherstr., von Motz- bis Pragerstr. No. 1—22 u. 23—43.

Bayreutherstr. 19b; Victoria Luisepl. 12; Geisbergstr. Ecke Bambergerstr.

Für No. 1—15 Bayreutherstr. 13; No. 16 u. 17 Marburgerstr. 2; No. 18 u. 25—43 Neue Winterfeldtstr. 20; No. 19—24 Ludwigskirchstr. 2.

Arzt: In No. 27.

(W. 50), TR Marburgerstr. 12; — TR Gleditschstr. 47.

Kurfürstendamm 9; Nollendorfstr. 28;

(PP) u. Wittenbergpl.

Apoth.: Martin Lutherstr. 85; Joachimsthalerstr. 22/23.

Notar: Motzstr. 23.

Kirchsp.: Für No. 1—22 Kaiser Wilh. Gedächtnisk.; No. 23—43 Schöneberg.

Standes-A.: Für No. 1—17 Rankestr. 10; No. 18 u. 25—43 Kaiser Wilhelmpl. 3; No. 19—24 Brandenburgischestr. 2.

Stempelverth.: Kurfürstenstr. 108.

Strassenb. siehe Nollendorfpl., Augsburgerstr. u. Kaiser-Allee.

Gemälde-Ausstellungen (siehe auch Museen). Grosse Berl. Kunst-Ausstellung, Alt-Moabit 4/10 (von Mai bis 15. Oktob.). — Preuss. Kunstverein, Karlstr. 15, 11—3. — Künstlerhaus, Bellevuestr. 3. — d. Berliner Sezession, Charlottenburg, Kantstr. 12 — Cassirer, Victoriastr 35. — Honrath & van Baerle, Unter d. Linden 2. — Schulte, Unter d. Linden 1. — Ravené'sche Sammlung, Wallstr. 5/7 (Dienstag u. Freitag v. 10—2). — Wertheim, Leipzigerstr. 132/135. — Gurlitt, Potsdamerstr. 41. — Rabl, Bellevuestr. 3. — Zaeslein, Leipzigerstr. 128. — Keller & Reiner, Potsdamerstr. 121/122. — Vereinigung d. Kunstfreunde, Markgrafenstr. 57.

Gemeinde-Diakonissen, bei den Küstern der einzelnen Kirchen (siehe dort) zu erfragen.

Gemeinde-Friedhöfe, Gerichtstr. 37/38 u. Friedrichsfelde.

Gemeinde-Krankenversicherung, Stralauerstr. 3.

Gemeindeschulen, (K = Knaben, M = Mädchen, die Zahlen bedeuten d. Nummer d. Schule). **Berlin:** Ackerstr. 28/28a (K 67, M 13); Ackerstr. 67 (M 17); Albrechtstr. 20 (K 26, M 179); Alt-Moabit 23 (K 31); Annenstr. 1b (M 128); Auguststr. 67, 68 (M 45). Barutherstr. 20 (M 75); Bergmannstr. 28/29 (K 133, M 149); Bergstr. 55/57 (K 88); Bernauerstr. 89/90 (K 35); Beusselstr. 1 (KM 246, M 41 Kath.); Blumenstr. 63a (K 49); Brandenburgstr. 78/79 (K 57, M 72); Bremerstr. 13/17 (K 172, M 185); Britzerstr. 17/18 (M 106, K 152). Chorinerstr. 74 (M 55); Christburgerstr. 37/39 (K 204, M 213); Culmstr. 15 (K 126, M 143). Danzigerstr. 23 (K 162, M 197); Demminerstr. 27 (K 132, M 142); Derfflingerstr. 18a (KM 164 Kath., K 157); Dieffenbachstr. 51 (K 163, M 192); Dieffenbachstr. 60/61 (K 83, M 93); Diestelmeyerstr. (K 181, M 59); Dunckerstr. 62 (M 215); Dunckerstr. 65/66 (K 209). Eberswalderstr. 10 (K 178, M 117); Ehrenbergstr. (K. 220, M. 255); Elbingerstr. 4/5 (K 230, 248, M 234, 248). Frankfurter Allee 72 (K M 218, K M 243); Gr. Frankfurterstr. 23 (KM 201 Kath.); Kl. Frankfurterstr. 6 (KM 69); Freienwalderstr. 39 (K 78, M 97); Friedenstr. 23 (K 33, M 66); Friedenstr. 37 (K 137, M 135); Fruchtstr. 38 (K 52, M 71); Fürbringerstr. 33/34 (K 60). Hint. d. Garnisonkirche 2 (K 21, M 24); Gartenstr. 169/170 (KM 36 Kath., K 120, M 124); Genthinerstr. 4 (M 107); Georgenkirchpl. 18 (M 11); Georgenkirchstr. 2 (K 161. M 139); Georgenkirchstr. 11 (K 6); Gerhardstr. 4/5 (M 187); Gipsstr. 23a (K 8, M 63); Glogauerstr. 13/17 (K 232, M 219); Gneisenaustr. 7 (KM 40 Kath., K 101, M 91); Görlitzerstr. 51 (K 177, M 191); Görlitzer Ufer 11/13 (251); — Gräfestr. 85/88 (K 176, M 144, KM 184 Kath.); Graunstr. 11 (K 190, M 198); Greifswalderstr. 207 (KM 228); Grenzstr. 8 (M 147); Grünthalerstr. 19/20 (K 229,); Gubenerstr. 51/52 (K 136, M 119). Hagelsbergerstr. 34 (K 116, M 108); Hannoverschestr. 20 (K 146, M 180); Heinersdorferstr. 18 (K 58, M 95); Hirtenstr. 4 (K 9); Höchstestr. 34/35 (KM 134 Kath.); Hochstr. 4 (M 56); Alte Jacobstr. 127 (K 4, M 5). Kastanien-Allee 81/82 (K 15, M 171); Keibelstr. 31/32 (M 84); Kesselstr. 34 (M 14); Köpenickerstr. 2 (K 114, M 122); Köpenickerstr. 125 (K 29); Koppenstr. 84 (KM 38 Kath., K 125); Köslinerstr. 6 (M 244); Krautstr. 43 (M 18); Krautstr. 49 (M 12 u. 64); Kurfürstenstr. 160/161 (M 53). Langestr. 76 (K 34); Lausitzerpl. 9 (K 46); Levetzowstr. (K 205, M 199); Liegnitzerstr. 22 (KM 237); Linienstr. 162 (K 1); Litthauerstr. 6 (K 233, M 235). Manteuffelstr. 7 (K 195, M 193); Mariannen-Ufer 1a (KM 37 Kath.); Markusstr. 49 (K 155, M 156); Memelerstr. 24/25 (K 98, M 87); Memelerstr. 69 (KM 227); Mohrenstr. 41 (KM 16 Kath.); Mühlenstr. 49/50 (K 138, M 158); Müllerstr. 48 (K 86, M 141); Müllerstr. 158/159 (KM39 Kath., K 183, M 196); Muskauerstr. 66 (M 76). Naunynstr. 63 (K 42); Niederwallstr. 6/7 (M 51); Nostizstr. 13/14 u. 42 (KM 226); Nostizstr. 42 (KM 236 Kath.). Oderbergerstr. 57 (KM 200 Kath., M 214); Olivaerstr. 19 (K 104, M 159); Oranienstr. 26 (M 20). Pallasstr. 15 (K 22, M 173); Pankstr. 3c (K 225); Pankstr. 7/8 (K 118, M 127); Pankstr. 26 (K M 32); Pappel-Allee 30/31 (K 74, M 79); Petersburgerstr. 3/4 (M 3, K 203, KM 247); Pflugstr. 12 (K 186, M 111); Prenzlauer Allee 227/228 (K 105, M 121); Prinzen-Allee 8 (K 140, M 194); Prinzen-Allee 62/63 (KM 211 Kath., K 208, M 224); Putbuserstr. 23 (K 167, M 175); Quitzowstr. 115 (K 168, M 182). Raumerstr. 17/18 (K 221, M 238); Ravenéstr. 4 (K 202, M 70); Reichenbergerstr. 44/45 (K 68, M 50) Reichenbergerstr. 68 (K 102, M 100); Reichenbergerstr. 131/132 (K 151, M 145) Rheinsbergerstr. 31a (K 223); Rigaerstr. (KM 247, 252); Rostockerstr. 18 (K 222, M 216); Rüdersdorferstr. 4 5 (K 30); Ruheplatzstr. 6/7 (K 166, M 19); Ruppinerstr. 47/48 (K 25, M 103). Scharnhorststr. 9/10 (K 48, M 10); Schlesischestr. 4 (M 54); Schmidstr. 16 (M 2); Schmidstr. 38 (K 62); Schönhauser Allee 166a (K 174, M 110); Schulstr. 14/15 (K 245); Schulstr. 99/100 (K 65, M 77); Schwedterstr. 232 234 (K 96, M 89); Siemensstr. 21 (K 212, M 206); Skalitzerstr. 55/56 (KM 115 Kath., KM 170); Stallschreiberstr. 54, 54a (K 7, M 47); Stargarderstr. 10 (KM 249); Steinmetzstr. 79 (K 99); Stephanstr. 3 (K 160, M 188); Stephanstr. 27 (KM 189 Kath.); Stralsunderstr. 54 (KM 148 Kath., M 61); Strassmannstr. (253); Straussbergerstr. 8/9 (K 23, M 94); Strelitzerstr. 41a (K 210 M 207). Tempelhofer Ufer 2 (K 169, M 131); Tempelhofer Ufer 20 (K 165, M 150); Thurmstr. 75 (K 82, M 90); Thurmstr. 86 (K 113, M 128); Tilsiterstr. 4/5 (K 109, M 81). Waldemarstr. 77 (Neubau); Waldenserstr. 25/26 (KM 240, 254); Wartenburgstr. 12 (K 43); Wasserthorstr. 31 (K 129, M 112);

Wattstr. (K 241, M 250); Weissenburgerstr. 36 (K M 239 Kath.); Wiclefstr. 2 (K M 231); Wiclefstr. 53/54 (K 242); Wiesenstr. 66 (K 73); Wilhelmstr. 117 (K 44, M 27); Wilmsstr. 10 (K 217, M 28); Winterfeldtstr. 16 (M 92); Wrangelstr. 85 (K 85); Wrangelstr. 128 (K M 80). Zehdenickerstr. 17/18 (K 153, M 154); Gem.-Sch. d. ev. Brüdergem., Wilhelmstr. 136; jüd. Gem.-Sch., 1) für Knaben Gr. Hamburgerstr. 27, 2) für Mädchen Heidereutergasse 5; Kath. Gem.-Sch. Hinter d. kath. Kirche 3. — **Charlottenburg:** Bleibtreustr. 43 (19. u. 20. Sch.); Goethestr. 22 (9. u. 10. Sch.); Joachimsthalerstr. 31/32 (7. u. 8. Sch.); Kaiserin Augusta-Allee 4 a (5. u. 6. Sch.); Nehringstr. 9/10 (17. u. 18. Sch.); Pestalozzistr. 40 (13. Sch.); Pestalozzistr. 89/90 (1. u. 2. Sch.); Schlossstr. 2/2 a (3. u. 4. Sch.); Sophie Charlottenstr. 69/70 (11. u. 12. Sch.); Spreestr. 16 (15. u. 16. Sch.); Wielandstr. 65 (21. u. 22. Sch.). — **Rixdorf:** Bergstr. 15 (K 15); Erkstr. 26/28 (K 1, M 2); Kaiser Friedrichstr. 4 (K 9, M 10); Knesebeckstr. 22/23 (K 7, M 8); Kopfstr. 34/35 (K 13, M 14 Kath.); Lessingstr. 38/39 (M 16); Mahlowerstr. 29/30 (K 7, M 8); Prinz Handjerystr. 62/63 (K 3, M 4); Thomasstr. 20/21 (K 11, M 12); Weserstr. 12/13 (K 17, M 18). — **Schöneberg:** Apostel Paulusstr. 11 (K 6, M 7); Beckerstr. (K M 8); Colonnenstr. 22/23 (K 4, M 5); Feurigstr. 2 (M 1); Feurigstr. 63/64 (K M 9 Kath.); Kyffhäuserstr. 23 (K 2, M 3).

General-Intendantur der Kgl. Schauspiele, Dorotheenstr. 2. (10—2.)

General-Kommando des Gardekorps, Hinter d. Giesshause 3; **des III. Armeekorps,** Genthinerstr. 2.

General-Militärkasse (zugl. Milit.-Pensions- u. Witwenkasse), Königgrätzerstr. 122.

General-Ordens-Kommission, Schadowstr. 10/11.

General Papestrasse, Schöneberg (H. 10), am gleichnamigen Bhf., Nebenstr. d. Colonnenstr, parallel d. Anhalter Bahn.

Sedanstr. 53.

Weiteres wie Colonnenstr.

Oeffentl. Anstalten etc.: Bezirkskommando I—IV, Kaserne d. Eisenbahn-Regts.

Strassenb.: **(III)** Potsdamerstr.—General Papestr.; **(41)** Brunnenstr.—General Papestr.

General-Postkasse, Königstr. 60. (9—2.)

General-Staatskasse, Hinter dem Giesshause 2.

Generalstab der Armee u. **Grosser Generalstab,** Am Königsplatz 6, Moltkestr. 5/8 u. Herwarthstr. 2/3.

Generalstrasse, Neu-Weissensee (M. 2), nahe Prenzlauer Chaussee, von Heinersdorfer Weg bis Amalienstr. No. 1—102.

Weiteres siehe Neu-Weissensee. *Strassenb.* siehe Langhansstr.

Genossenschaft Deutscher Bühnenangehöriger, Charlottenstr. 85, 8—4

Genossenschaftskasse, Preuss. Central-, Am Zeughause 2.

Gensdarmenmarkt W 8 (J. 7), an d. Charlotten- u. Markgrafenstr., zwischen Französischestr. u. Mohrenstr., Standplatz des Schauspielhauses, des Deutschen und des Französischen Domes. (Abbildungen siehe Markgrafenstr.) *Strassenb.* u. *Omn.* siehe Leipzigerstr., Französischestr., Jägerstr., Taubenstr., Mohrenstr., Charlottenstr. u. Markgrafenstr.

Genthinerstrasse W 35 (G. 8), nahe Nollendorfpl., von Lützow-Ufer bis Kurfürstenstr. No. 1—25 u. 26—43.

Magdeburgerpl.; An d. Apostelkirche 7 c.

Derfflingerstr. 20 a.

(W 35) TRF Lützowstr. 93; — T in No. 37; TRF Königin Augustastr. 44.

Steglitzerstr. 60; Lützowstr. 24/26.

(PP) u. Magdeburgerpl. (Markth.).

Arzt: In No. 3, 11, 13, 18, 19, 33, 39.

Apoth.: In No. 20; Schöneberger Ufer 41.

Notar: Magdeburgerstr. 26.

Kirchsp.: Zwölf Apostelk.

Standes-A.: Genthinerstr. 4.

Stempelverth.: Lützowstr. 59.

Oeffentl. Anstalten etc.: No. 2. Intendant. d. III. Armee-Korps; No. 4 Standesamt u. Gemeindesch. f. Mädch.; No. 34 Höh. Mädchensch. u. Lehrerinnen-Seminar; No. 38 Centr.-Ausschuss für innere evang. Mission; No. 42 Deutsch. Perückenmacher-Bund.

Strassenb.: **(92)** Görlitzer Bhf.—Nollendorfpl. *Omn.:* **(23)** Moritzpl.—Schöneberg. *Siehe auch* Lützowstr. u. Nollendorfpl.

Geodätisches Institut, Potsdam, Telegraphen-Berg.

Geographisches Institut, Schinkelpl. 6.

Geologische Landesanstalt, Invalidenstr. 44. (9—3.)

Geologisches Museum, Invalidenstr. 44.

Georgenkirche (L. 5), Georgenkirchpl. (Abbildung siehe Georgenkirchstr.). Küsterei: Kurzestr. 2; Begräbnispl.: Greifswalderstr. 229/234; Landsberger Allee 21/23; Neu-Weissensee, Roelkestr. 93/123 (sämtl. m. Leichenh.).

Georgenkirch-Platz NO 43 (L. 5), nahe Alexanderpl., am Auslauf d. Georgenkirchstr. No. 1—17 u. 18—35.

Lietzmannstr. 10.

Kirchsp.: Georgenk.

Standes-A.: An d. Fischerbrücke 1 a.

Weiteres wie Georgenkirchstr.

Oeffentl. Anstalten etc.: No. 18 Gemeindesch. f. Mädch. u. Volks-Biblioth.; No. 33 Diakon.-Station.

Georgenkirchstrasse NO 43 (L. 5), nahe Alexanderpl., von Friedenstr. bis Georgenkirchpl., No. 1—31 u. 32—70.

Alexanderpl.; Keibelstr. 26/28; Königsthor.

Für No. 1, 69 u. 70 Immanuelkirchstr. 14; No. 1a—18 u. 48—68 Neue Königstr. 91. No. 19—47 Lietzmannstr. 10.

(NO 43) TR Neue Königstr. 70; — TRF Am Königsgraben 20/22.

Keibelstr. 23; Krankenhaus Friedrichshain.

(PP) Georgenkirchpl.; Neue Königstr. Ecke Linienstr.; Königsthor.

Alexanderpl.

Apoth.: Neue Königstr. 50; Barnimstr. 33; Greifswalderstr. 10.

Notar: Alexanderstr. 41; Landsbergerstr. 14;

Kirchsp.: Für No. 1—26 u. 39—70 Bartholomäusk.; No. 27—38 Georgenk.

Querstr. d. Georgenkirchstr.

Friedenstr.

	1	70	Missionshaus
Bartholomäusk.			
A. d. B. Kirche		68	Höchstestr.
Barnim-	9	59	Strasse
Gollnow-	18	47	Strasse
Lietz-	26	39	mannstr.
	31	33	Katharinenstr.
Georgenkirche		32	

Georgenkirchpl.

Standes-A.; Für 1—18 u. 48—70 in No. 2; No. 19—47 A. d. Fischerbrücke 1a.

Stempelverth.: Alexanderstr. 45; Landsbergerstr. 100.

Georgenkirche; von Otzen 1897 erbaut.

Oeffentl. Anstalten etc.: No. 2 Gemeindesch. für Knab. u. Mädch., Fortbildungsschul., Standesamt; No. 11 Gemeindesch. für Knab.; No. 40 Ortskrankenkasse der Kaufleute u. s. w. No. 42 Höher. Mädchenschule u. Lehrerinnen-Seminar, Kindergarten; No. 64 Armen-Speise-Anst. No. 69/70 Seminar f. Missionare.

Strassenb. siehe Alexander-Platz u. -Strasse u. Friedenstr.

Georgenstrasse NW 7 (J. 6), am Bhf. Friedrichstr., von Am Kupfergraben bis Neustädt. Kirchstr. No. 1—17a u. 20—49.

Am Bhf. Friedrichstr.; Ebertsbrücke.

Für No. 1—17a u. 25—49 Oberwallstr. 20a; No. 20—24 Mittelstr. 37.

(NW 7) TRF Dorotheenstr. 22.

Ziegelstr. 5/6.

(PP) Bhf. Friedrichstr.; Kupfergraben, Ecke Dorotheenstr.

Bhf. Friedrichstr.

Arzt: In No. 43, 47.

Apoth.: Mittelstr. 56.

Notar: Dorotheenstr. 30.

Kirchsp.: Dorotheenstadtk.

Standes-A.: An d. Fischerbrücke 1a. [152.

Stempelverth.: Friedrichstr.

Oeffentl. Anstalten etc.: No. 30/31 Dorotheenst. Realgymnas. sowie Handelssch. f. Mädch. u. Fortbildgs.-Anst.; No. 34/36 Instit. f. Meereskunde.

Strassenb.: (12) Görlitzer Bhf.—Plötzensee; (13) Görlitzer Bhf.—Moabit; (a) Mittelstr.—Pankow. *Omn.*: (24) Spittelmarkt—Nettelbeckpl. *Siehe auch* Friedrichstr. u. Dorotheenstr.

Georgenstrasse, Gr.-Lichterfelde, an d. Gemarkung Lankwitz, von Marienfelder- bis Hermannstr. (Unbebaut).

St. Georges Church, engl. Episcopal-Kirche, Monbijoupl. 6.

Georg Wilhelmstrasse, Wilmersdorf (B. 8), am Bhf. Halensee, von Henriettenpl. bis zur Ringbahn. No. 1—13 u. 14—24b.

Kurfürstendamm 130.

Kurfürstendamm 133.

Arzt: In No. 24b.

Weiteres siehe Wilmersdorf.

Strassenb. siehe Kurfürstendamm.

Gerhard-Stift, siehe Paul Gerhard-Stift.

Gerhardstrasse NW 52 (G. 5), nahe Kriminal-Gericht, von Werft- bis Paulstr. No. 1—9 u. 10—18.

Oeffentl. Anstalten etc.: No. 4/5 Gemeindesch. f. Mädch. u. jüd. Religionssch.

Weiteres wie Paulstr. *Strassenb.* u. *Omn.* siehe Alt-Moabit.

Gerichte, siehe Amtsgerichte u. Landgerichte.

Gerichtskassen, Land- u. Amtsger. I, Neue Friedrichstr. 16/17 (9—1); Land- u. Amtsger. II, Hallesches Ufer 29/31. (9—10.)

Gerichtstrasse, Berlin siehe nächste Seite.

Gerichtstrasse, Gr.-Lichterfelde, nahe Chausseestr., von Drake- bis Ringstr. No. 1—7 u. 8—11.

TF Bismarckstr. 3.

Weiteres siehe Lichterfelde.

Strassenb. siehe Chausseestr. u. Zehlendorferstr.

Gerichtstrassen-Brücke N (H. 3), im Laufe d. Gerichtstr. über d. Panke.

Germania-Prachtsäle, Chausseestr. 103.

Germania-Promenade, Britz, an d. Eiswerken, von Gemarkung Tempelhof bis Rudowerstr. (Unbebaut).

Gerichtstrasse N (H. 3), nahe Bhf. Wedding, von Grenz- bis Müllerstr. No. 1—47 u. 48—86.

Schulstr. 1; Pankstr. 1; Grenzstr. 6.

Für No. 1—13 u. 78—86 Hochstr. 37; No. 14—77 Pasewalkerstr. 11.

Für No. 1—36 u. 48—86 (N 39) TRF Schulzendorferstr. 26; No. 37—47 (N 65) T Nazarethkirchstr. 49a.

Lindowerstr. 10/11; Badstr. 67.

Ecke Müllerstr.; Nettelbeckpl.; Ecke Neue Hochstr.

Bhf. Wedding; Dalldorferstr. 21/22 (Markth.)

Arzt: In No. 28, 47.

Apoth.: Müllerstr. 163; Reinickendorferstr. 9/10; Antonstr. 25; Neue Hochstr. 24.

Querstr. der Gerichtstr.

Müller-	47	Strasse	
Courbièrepl.		38	Ruheplatzstr.
Am Courb.-Pl.	48	36	Adolfstr.
		33	Pasewalkerstr.
Lindower-str.	58		
Nettelbeckpl.			
Reinicken-	23	dorferstr.	
Pank-	59	28	Strasse
Kunkelstr.	71		
N. Hochstr.	78	15	Kolbergerstr.
		9a	Hochstr.
Grenz-	86	1	Strasse

Notar: Reinickendorferstr. 2c.

Kirchsp.: Für No. 1—28 u. 59—86 Dankesk.; No. 29—58 Nazarethk.

Standes-A.: Für No. 1—16 u. 71—86 Gartenpl. 4/5; No. 17—36 u. 60—70 Badstr. 22; No. 37—58 Willdenowstr. 28.

Stempelverth.: Müllerstr. 177.

Oeffentl. Anstalten etc.: No. 17 Evang. Gemeinschaft; No. 37/38 Gemeinde-Friedhof; No. 73 Spark.-Annahmest.

Strassenb.: **(30)** Müllerstr.—Winterfeldtpl.; **(31)** Müllerstr.—Schlesischer Bhf. ***Omn.:*** **(8)** Nettelbeckpl.—Heinrichpl. *Siehe auch* Müllerstr. u. Reinickendorferstr.

Gerichtstrasse, Gr.-Lichterfelde u. alphabetische Folge siehe vorhergehende Seite.

Germaniastrasse, Tempelhof (J. 11), nahe Ringbhf., von Dorfstrasse bis Britzer Weg. No. 2 Friedhof d. Gemeinde Tempelhof u. unbebaut.

Weiteres siehe Tempelhof.

Strassenb.: **(I)** Südringbahn: Rixdorf—Schöneberg—Tempelhof.

Gernotstrasse, Lichtenberg, nahe Bhf. Lichtenbg.-Friedrichsfelde, an d. Gudrunstr. (Unbebaut).

Gertraudten-Brücke C (K. 7), im Laufe der Gertraudtenstr. über d. Spree, von Friedrichsgracht bis Oberwasserstr.

Gertraudten-Steg C (K. 7), nahe Spittelmarkt, von Gertraudten-Brücke bis Wallstr. **Weiteres** wie Gertraudtenstr.

Gertraudtenstrasse C 19 (K. 7), nahe Spittelmarkt, von Breitestr. bis Friedrichsgracht. No. 1—12 u. 13—27.

Molkenmarkt 3; Spittelmarkt 17.

Unterwasserstr. 8.

(C 19) TR Beuthstr. 17,22; — TR Scharrenstr. 12/13; T Kurstr. 18/19.

Brüderstr. 16—18.

Spittelmarkt; Mühlenweg.

Apoth.: Kurstr. 34; Rossstr. 26.

Notar: Spittelmarkt 13; Gertraudtenstr. 20/21.

Kirchsp.: Petrik.

Standes-A.: An d. Fischerbrücke 1a.

Stempelverth.: Breitestr. 18.

Oeffentl. Anstalten etc.: Petrikirche; No. 16 Türk. Konsulat.

Petrikirche; nach Strack's Plänen 1846—50 von Dieckhoff erbaut.

Strassenb.: **(80)** Schlesischer Bhf.—Charlottenbg.; **(66)** Halensee—Lichtenberg; **(67)** Wilmersdorf—Central-Viehhof; **(70)** Spittelmarkt—Friedrichsfelde; **(62)** Dönhoffpl.—Weissensee; **(64)** Zoolog. Garten—Landsberger Allee; **(38)** Gesundbrunnen—Kreuzberg; **(78)** Wilmersdorf—Königsbergerstr.; **(72)** Schöneberg—Alexanderpl.; **(68)** Schöneberg—Lichtenberg; **(69)** Schöneberg—Frankfurter Chaussee; **(71)** Herzberge—Schöneberg; **(46)** Nied.-Schönhausen(Nordend)—Britz; **(47)** Nied.-Schönhausen(Kirche)—Britz; **(48)** Schönhauser Allee—Britz; **(65)** Moritzpl.—Central-Viehhof. ***Omn.:*** **(6)** Stettiner Bhf.—Görlitzer Bhf.; **(16)** Frankfurter Allee—Dönhoffpl.; **(26)** Frankfurter Linden—Potsdamer Brücke; **(20)** Schönhauser Thor—Kottbuser Brücke; **(19)** Landsberger Thor—Hallesches Thor; **(24)** Nettelbeckpl.—Spittelmarkt; **(8)** Nettelbeckpl.—Heinrichpl. ***Nachtomn.*** **(I)** Alexanderpl.—Bülowstr. *Siehe auch* Spittelmarkt.

Gertraudtenstrasse, Kl., C 19 (K. 7), nahe Spittelmarkt, von Gertraudten- bis Scharrenstr. No. 1/2 u. 3—5. **Weiteres** wie Gertraudtenstr. ***Strassenb.*** u. ***Omn.*** siehe Gertraudtenstr.

Gertraudt-Hospital, St., Wartenburgstr. 1—7. Stiftung für weibl. Personen über 55 Jahre, 5jähriger Aufenth. in Berlin Bedingung. Eintrittsgeld 900 bis 1500 ℳ, je nach Alter.

Gesandtschaften und Botschaften: **Argentinien**, Hindersinstr. 4; **Baden**, Lennéstr. 9; **Bayern**, Vossstr. 3; **Belgien**, Roonstr. 12; **Brasilien**, Zietenstr. 12; **Braunschweig**, Bayreutherstr. 14; **Bremen**, Thiergartenstr. 17a; **Chile**, Hindersinstr. 14; **China**, In d. Zelten 14; **Dänemark**, Alsenstr. 4; **Dominikan. Republik**, Eichhornstr. 6; **Frankreich** (Botschaft), Pariserpl. 5; **Griechenland**, Rankestr. 1; **Grossbritannien u. Irland**, Wilhelmstr. 70; **Haiti**, Rankestr. 35; **Hamburg**, Thiergartenstr. 17a; **Hessen**, Magdeburgerstr. 8; **Japan**, Kronprinzen-Ufer 30; **Italien** (Botschaft), Wilhelmstr. 66; **Korea**, Bayreutherstr. 14; **Lübeck**, Thiergartenstr. 17a; **Luxemburg**, Wilhelmstr. 69/69a; **Mecklenburg**, Bendlerstr. 18; **Mexico**, Friedrich Wilhelmstr. 3; **Niederlande**, Vossstr. 16; **Oesterreich-Ungarn** (Botschaft), Kronprinzen-Ufer 14; **Persien**, Hildebrandstr. 4; **Portugal**, Potsdamerstr. 118a; **Rumänien**, Moltkestr. 2; **Russland** (Botschaft), Unter d. Linden 7; **Sachsen**, Vossstr. 19; **Schweden und Norwegen**, Bellevuestr. 8; **Schweiz**, Regentenstr. 17; **Serbien**, In d. Zelten 15; **Siam**, In d. Zelten 23; **Spanien** (Botschaft), Regentenstr. 15; **Türkei** (Botschaft), Alsenstr. 1; **Uruguay**, Kronprinzen-Ufer 25; **Venezuela**, Landgrafenstr. 1; **Verein. Staaten v. Nord-Amerika**, Unter d. Linden 68; **Württemberg**, Vossstr. 10.

Gesellenheime, zum ständigen Wohnen f. alleinstehende Personen (monatl. 7 ℳ): Sophienstr. 19, Langestr. 17, Lychenerstr. 17, Dreysestr. 16 (wöchentl. 2,50 ℳ): Neue Schönhauserstr. 3.

Gesellschaft f. Erdkunde, Wilhelmstr. 23; **G. naturforsch. Freunde,** Französischestr. 29; **G. z. Förderung d. ev. Mission unter d. Heiden,** Georgenkirchstr. 69/70.

Gesellschaftshaus, Festsäle f. Privatfestlichkeiten, Niederwallstr. 20.

Gesellschaftstrasse, Reinickendorf-Ost (H. 1), nahe Residenzstr., von Provinz bis Seestr. No. 1—20 u. 21—41.

Weiteres siehe Reinickendorf. *Strassenb.* siehe Provinzstr. u. Residenzstr.

Gesinde-Belohnungs- und Unterstützungs-Fonds, Bureau: Rathaus, Zimmer 119.

Gesinde-Hospital, Koppenstr. 38/40, gewährt freien Unterhalt excl. Beköstigung; für letztere 15,50 ℳ monatl. Zuschuss.

Gesslerstrasse, Schöneberg (H. 10), nahe Bhf. Schöneberg, Nebenstr. d. Hohenfriedbergstr. No. 1—21.

Sedanstr. 53. | **Weiteres** wie Colonnenstr. | *Strassenb.* siehe Colonnenstr.

Gesundbrunnen (J. 2), Bhf., am Ende der Brunnenstr., Station d. Nordrings.

Gesundheits-Amt, Reichs-, Klopstockstr. 19/20; 8—3 bezw. 8—4.

Gethsemanekirche, Stargarderstr. 77, Gemeindesaal: Schönhauser Allee 142; Küsterei: Greifenhagenerstr. 75; Begräbnispl.: Nordend b. Niederschönhausen (m. Leichenh.).

Gethsemanestrasse N 58 (L. 3), nahe Bhf. Schönhauser Allee, von Stargarder- bis Greifenhagenerstr. No. 1—8.

Stargarderstr. 6. (N 58) TRF Danzigerstr. 3; — Stargarderstr. 6. | **Kirchsp.:** Gethsemanek. **Standes-A.:** Eberswalderstr. 10. **Weiteres** wie Stargarderstr. | **Oeffentl. Anstalten etc.:** Gethsemane-Kirche. *Strassenb.* siehe Schönhauser Allee.

Gewerbegericht, Berlin, Zimmerstr. 90/91; **Charlottenburg**, Kirchstr. 10; **Rixdorf**, Berlinerstr. 41; **Schöneberg**, Kaiser Wilhelmpl. 2 (Rathaus, Zimmer 6).

Gewerbe-Inspektionen, **Berlin C.**, Georgenkirchpl. 21; **Berlin O.** u. für d. **Stadtkreis Rixdorf**, Engel-Ufer 4; **Berlin S.** u. f. d. **Stadtkreis Schöneberg**, Schöneberg, Bahnstr. 6; **Berlin W.** u. **Charlottenburg**, Calvinstr. 13; **Berlin N.**, Prinzen-Allee 88; **Berlin I.** (Potsdam), f. d Kreise Teltow, Beeskow-Storkow, Jüterbog-Luckenwalde, Grossbeerenstr. 75; **Berlin II.** (Potsdam), f. d. Kreise Ober- u. Nieder-Barnim, Hessischestr. 12.

Gewerbekammer f. d. Prov. Brandenburg, Matthäikirchstr. 20/21.

Gewerbekommissariat, siehe Fachhauptmannschaften.

Gewerbesäle, städt., I. Wasserthorstr. 31; II. Zehdenickerstr. 17/18; III. Hint. d. Garnisonkirche 2; IV. Thurmstr. 86; V. Friedenstr. 37; VI. Reichenbergerstr. 131/132; VII. Ravenéstr. 4; VIII. Pallasstr. 15; IX. Heinersdorferstr. 18; X. Putbuserstr. 23; XI. Hagelsbergerstr. 34.

Gewerbeschulen, siehe Fach-, Fortbildungs- und Handelsschulen.

Gewerbesteuer-Bureau, Kl. Präsidentenstr. 7. (9—12.)

Gewerkschaftshaus, Engel-Ufer 15.

Gewerkshaus d. Schlächter-Innung, Neue Grünstr. 28.

Gewerks-Kranken-Verein, Stralauerstr. 3—6.

Gieselerstrasse, Wilmersdorf (D. 9), nahe Rathaus, von Wegener- bis Preussischestr. (Unbebaut).

Giesensdorferstrasse, Gr.-Lichterfelde, an d. Gasanstalt, von Chaussee- bis Berlinerstr. No. 1—14 u. 34—36.

TF Bismarckstr. 3.

Oeffentl. Anstalten etc.: No. 8 Nerven-Heilanstalt.

Weiteres siehe Lichterfelde.

Strassenb.: (f) Gr.-Lichterfelde—Potsdamer Bhf.—Anhalter Bhf.; (g) Steglitz—Chausseestr.—Gr.-Lichterfelde.

Giesshaus, Hinter dem, C 2 (K. 6), am Kastanien-Wäldchen, von Kupfergraben bis Am Festungsgraben.

Oberwallstr. 20a.

(C 2) TRF Heiligegeiststr. 24/33; — Französischestr. 33d. [schek.

Kirchsp.: Friedr. Werder-

PP Kupfergraben Ecke Dorotheenstr.

An d. Friedrichs-Brücke; Am Zeughause Ecke U. d. Linden.

Weiteres wie Unter d. Linden.

Oeffentl. Anstalten etc.: No. 1 Direkt. f. d. Verw. d. direkten Steuern, Kgl. Steuerkasse; No. 2 General-Staatskasse; No. 3 Gouvernement und Ober-Kriegsgericht.

Strassenb. n. *Omn.* siehe Unter d. Linden.

Gillstrasse, Grunewald (B. 9), nahe Bhf. Halensee, von Hubertus-Allee bis Kunz Buntschuhstr. No. 1—12.

Vor No. 2.

Arzt: In No. 6.

Weiteres siehe Grunewald.

Strassenb. siehe Hubertus-Allee u. Kurfürstendamm.

Gipsstrasse C 22 (K. 5), nahe Hackescher Markt, von August- bis Rosenthalerstr. No. 1—18 u. 18a—33.

Koppenpl.; Rosenthalerstr. 25.

Für No. 1—23a u. 24—32 Gr. Hamburgerstr. 13/14; No. 23b u. 33 Rosenthalerstr. 3.

(C 22) TRF Rosenthalerstr. 56; — T Elsasserstr. 72.

Apoth.: Rosenthalerstr. 47, 61; Auguststr. 60.

Notar: Rosenthalerstr. 61.

Gr. Hamburgerstr. 10/11; Auguststr. 14/16.

PP Koppenpl.

Koppenpl.; Hackescher Markt.

Kirchsp.: Sophienk.

Standes-A.: Krausnickstr. 20.

Stempelverth.: Hackescher Markt 2.

Oeffentl. Anstalten etc.: No. 5 Gedenktafel f. J. W. Schwedler; No. 12a Synagoge u. Rabbiner-Seminar; No. 16a Höh. Knabensch.; Fortbildungssch., Kindergarten f. taubst. Kinder; No. 23a Gemeindesch. f. Knab. u. Mädch., Biblioth., jüd. Religionssch., Fortbildungsschule.

Omn.: (25) Oranienpl.—Stettiner Bhf. *Strassenb.* u. *Omn.* siehe auch Rosenthalerstr. u. Ackerstr.

Gitschinerstrasse SW u. S (I. 9), am Halleschen Thor, von Belle-Alliance-Brücke bis Luisen-Ufer. No. 1—50 u. 51—113.

Vor No. 12; Belle-Alliancepl. 10a; Wilmsstr. 19; Luisen-Ufer 50.

Für No. 1—11 u. 95—110 Hollmannstr. 38; No. 12—31 u. 72—94a Gitschinerstr. 84; No. 32—71 Luisen-Ufer 44; No. 111—113 Wilhelmstr. 10.

(SW 61) TRF Tempelhofer Ufer 1; No. 19—84 (S 42) TRF Ritterstr. 7.

In No. 104, Wilhelmstr. 10; Alexandrinenstr. 31; Adalbertstr. 10.

PP Waterloo-Ufer Ecke Blücherpl. Wasserthorpl.

Blücherpl. Ecke Waterloo-Ufer; Belle-Alliancepl.; Kottbuser Thor.

Arzt: In No. 2, 71, 91, 95.

Querstr. der Gitschinerstr.

Bhf. Hallesch. Thor

Belle-Alliance-Brücke		113	Belle-Alliancepl.
Sedan-Ufer	1	Krankenhaus	
Waterloo-Brücke	12	96	Alexandrinenstr.
Gasanstalt		84	Brandenburgstr.
		Bhf. Prinzenstr.	
Prinzen-Gasanstalt	32	71	Strasse
		51	Wasserthorstr.
Luisen-Ufer	50		

Apoth.: In No. 83; Plan-Ufer 11.

Notar: Lindenstr. 11; Blücherpl. 1; Oranienstr. 140.

Kirchsp.: Simeonsk.

Standes-A.: Für No. 1—108 Stallschreiberstr. 54; No. 109—113 An d. Fischerbrücke 1a.

Stempelverth.: Blücherstr. 51; Prinzenstr. 82.

Oeffentl. Anstalten etc.: No. 1 Variété-Theater; No. 48 Gasanstalt; No. 104/105 Städt. Krankenhs.

Strassenb.: (1) Ringbahn; (2) Hallesches Thor—Kronprinzen-Brücke; (8) Zoolog. Garten—Treptow; (90) Zoolog. Garten—Schlesisches Thor; *Siehe auch* Prinzenstr. u. Hallesches Thor.

Glasmalerei, Kgl. Institut für, Charlottenburg, Berlinerstr. 9.

Glasowstrasse, Rixdorf (M. 12), nahe Bhf. Rixdorf, von Walter- bis Hermannstr. No. 1—36 u. 37—68.

Für No. 1—22 u. 51—67 Bergstr. 73; No. 23—50 Hermannstr. 106/107.

Weiteres siehe Rixdorf.

Strassenb. siehe Bergstr u. Hermannstr.

Gleditschstrasse, siehe nächste Seite.

Gleimstrasse N (K. 3), nahe Nordbhf., von Swinemünderstr. bis Nordbahn. No. 1—9 u. 9a—18. Von Nordbahn bis Schönhauser Allee unbebaut.

Ramlerstr. 16.

Kirchsp.: Friedensk.

Für No. 1—18 (N. 31) TR Usedomstr. 9; — T Putbuserstr. 20.

Standes-A.: Eberswalderstr. 10.

Weiteres wie Swinemünderstr.

Strassenb. u. *Omn.:* Für den Teil an d. Swinemünderstr. siehe diese u. Brunnenstr.; für den Teil an d. Schönhauser Allee siehe diese.

Gleditschstrasse W 30 (G. 9), No. 1—21 Schöneberg, nahe ehemal. Botanisch. Garten, von Pallas- bis Grunewaldstr. No. 1—21 u. 22—53.

Goltzstr. Ecke Hohenstaufenstr.; Goltzstr. 52; Neue Winterfeldtstr. 57.

Für No. 1—11 Neue Winterfeldtstr. 20; No. 12—21 Wartburgstr. 24; No. 22—53 And Zwölf Apostelkirche 7c.

(W 30) TR in No. 47; — Hauptstr. 5/6.

Nollendorfstr. 28; Bahnstr. 45. —

Grunewaldstr. Ecke Akazienstr.; Winterfeldtpl.

Arzt: In No. 5, 6, 29, 30, 34, 35, 40, 45, 48.

Apoth.: Goltzstr. 23; Grunewaldstr. 12.

Notar: Maassenstr. 14; Potsdamerstr. 78.

Kirchsp.: Für No. 1—21 Schönebg.; No. 22—53 Zwölf Apostelk.

Standes-A.: Für No. 1—21 Kais. Wilhelmpl. 3; No. 22—53 Genthinerstr. 4.

Stempelverth.: Potsdamerstr. 87.

Oeffentl. Anstalten etc.: No. 47 Kinder-Bewahr-Anst.

Omn.: **(2)** Schöneberg—Spittelmarkt. ***Strassenb.*** u. ***Omn.*** siehe auch Potsdamerstr., Goltzstr. u. Grunewaldstr.

Kath. St. Matthias-Kirche auf dem Winterfeldt-Platz.

Gleimstrasse, siehe vorhergehende Seite.

Glogauerstrasse SO 36 (M. 9), nahe Görlitzer Bhf., von Wienerstr. bis Kottbuser Ufer. No. 1—17 u. 18—34.

Reichenbergerstr. 87.

Liegnitzerstr. 21.

TRF Görlitzer Bhf.

Apoth.: Reichenbergerstr. 110.

Görlitzer Bhf.

Wienerstr. Ecke Görlitzerstr.; Görlitzer Bhf.

Görlitzer Bhf.

Notar: Oranienstr. 191.

Kirchsp.: Emmausk.

Standes-A.: Köpenickerstr. 4.

Stempelverth.: Kottbuserstr. 1

Oeffentl. Anstalten etc.: No. 12/16 Gemeindesch. f. Knab. u. Mädch., Bibliothek u. städt. Lesehalle.

Strassenb.: **(94)** Dönhoffpl.—Rixdorf. ***Siehe auch*** Wienerstr.

Gnadenkirche (H. 4), Invalidenstr. 45/47 (Abbildung siehe dort); Küsterei: Kesselstr. 13; Begräbnispl.: Barfusstr. (m. Leichenh.).

Gneisenaustrasse SW u. **S** (J. 9), nahe Victoria-Park, von Belle-Alliance- bis Kaiser Friedrichpl. No. 1—54 u. 55—115.

Kreuzbergstr. 1; Fürbringerstr. 6; Bergmannstr. 28; Camphausenstr. 20.

Für No. 1—17 u. 96—115 Teltowerstr. 16; No. 18—39 u. 73—95 Zossenerstr. 37; No. 40—72 Gneisenaustr. 61.

Für No. 1—35 u. 80—115 (SW 29) TR Nostizstr. 52; No. 36—79 (S 53) TRF Wilmsstr. 5; — Friesenstr. 22; T Camphausenstr. 20.

Belle - Alliancestr. 91; Krankenhs. am Urban.

Ecke Yorkstr.; Marheinekepl.

Ecke Yorkstr.; Marheinekepl. (Markth.)

Arzt: In No. 3, 12/14, 15, 16, 17, 27, 30, 55, 91, 94, 98, 99, 111, 113.

Apoth.: In No. 92; Belle-Alliancestr. 12; Solmsstr. 35; Blücherstr. 53.

Querstr.		der Gneisenaustr.	
Belle-Alli-	1	115	ancestr.
Nostiz-	10	103	Strasse
Solms-	17	96	Strasse
Zossener-	23	91	Strasse
Mitten-	31	84	walderstr.
Schleier-	35	80	macherstr.
Bärwald-	40	72	Strasse
Bergmann-	54	55	Blücher-
str.			str.

Garnison- Kirche Kaiser Friedrichpl.

Notar: Belle-Alliancestr. 91; Bergmannstr. 68.

Kirchsp.: Heiligkreuzk.

Stempelverth.: Belle-Alliancestr. 94; Blücherstr. 51.

Oeffentl. Anstalten etc.: No. 6 Diakoniss.-Station; No. 7 Gemeindesch. f. Knab. u. Mädch. u. Schülerwerkst.; No. 104 Sparkass. - Annahmest.

Neue evang. Garnisonkirche, 1896 von Rossteuscher erbaut.

Standes-A.: Für No. 1 Kleinbeerenstr. 2; No. 2—115 Böckhstr. 9/10.

Strassenb.: **(14)** Moabit—Marheinekepl.; **(30)** Müllerstr.—Winterfeldtpl.; **(35)** Reinickendorf—Kreuzberg; **(36)** Bhf. Schönholz—Kreuzberg; **(37)** Brunnenstr.—Kreuzberg. ***Strassenb.*** u. ***Omn.*** siehe auch Belle-Alliancestr. u. Hasenhaide.

Gneiststrasse N 58 (L. 3), nahe Exerzierpl., von Schönhauser bis Pappel-Allee. No. 1—19.

Danzigerstr. 2.

Oeffentl. Anstalten etc.: Klein-Kinder-Bewahr-Anst.

Weiteres wie Pappel-Allee.

Strassenb. u. ***Omn.*** siehe Schönhauser Allee.

Gneiststrasse, Grunewald (A. 9), von Erdener- bis Wissmannstr. No. 1—12.

Winklerstr. 22. | **Weiteres** siehe Grunewald. | *Strassenb.* siehe Königs-Allee.

Göbenstrasse W 57 (G. 9), nahe ehemalig. Botan. Garten, von Potsdamer- bis Bülowstr. No. 1—15 u. 16—31.

Vor No. 15a; Potsdamerstr. 87.
Für No. 1, 2 u. 28—31 An d. Zwölf Apostelkirche 7c; No. 3—27 Steinmetzstr. 28.
(W 57) TRF Steinmetzstr. 21; — Yorkstr. 45.
Bahnstr. 45; Steglitzerstr. 60.
u. Ecke Bülowstr.
Apoth.: In No. 12; Potsdamerstr. 84a.
Kirchsp.: Lutherk.
Standes-A.: Genthinerstr. 4.
Stempelverth.: Potsdamerstr. 87.
Notar: Potsdamerstr. 78.
Arzt: In No. 1, 8, 9, 10.

Strassenb.: (30) Müllerstr.—Winterfeldtpl. *Omn.:* (29) Blücherstr.—Mansteinstr. *Siehe auch* Potsdamerstr. u. Bülowstr.

Göbenstrasse, Gr.-Lichterfelde, nahe Kreis-Krankenhaus, von Potsdamer Chaussee bis Gemarkung Dahlem. No. 1—35.

TF Steglitzerstr. 87. | **Weiteres** siehe Lichterfelde. | *Strassenb.* siehe Sternstr.

Göbenstrasse, Steglitz, Nebenstr. der Belfortstr., parallel der Albrechtstr. **Weiteres** siehe Steglitz. *Strassenb.* siehe Albrechtstr.

Göbenstrasse, Neu-Weissensee (N. 3), Querstr. der Langhansstr. No. 1—8.

Oeffentl. Anstalten etc.: No. 2 Armenhs. u. Gemeindesch. | **Weiteres** s. N.-Weissensee. | *Strassenb.* siehe Langhansstr.

Goldfischteich, im Thiergarten, unweit Charlottenbg. Chaussee u. Sieges-Allee.

Golgathakirche (J. 4), Borsigstr. 6; Küsterei: Tieckstr. 29; Begräbnispl.: Barfusstr. (m. Leichenh.).

Gollnowstrasse NO 43 (M. 5), nahe Königs-Thor, von Neue König- bis Landsbergerstr. No. 1—21 u. 22—46.

Büschingpl.; Keibelstr. 26/28.
Für No. 1—17 u. 31—46 Neue Königstr. 91; No. 19—21 Lietzmannstr. 10; No. 18 u. 22—30 Büschingstr. 20.
Keibelstr. 23; Krankenh. Friedrichshain.
(NO 43) TR Neue Königstr. 70; — TRF Landsbergerstr. 93.
Neue Königstr. Ecke Lienenstr.; Büschingpl.
Büschingpl.
Apoth.: Barnimstr. 33; Büschingstr. 15; Landsbergerstr. 39.
Kirchsp.: Bartholomäusk.
Standes-A.: Georgenkirchstr. 2.
Stempelverth.: Landsbergerstr. 100.
Notar: Landsbergerstr. 14.

Strassenb. u. *Omn.* siehe Neue Königstr. u. Landsbergerstr.

Golssenerstrasse SW 29 (K. 10), nahe Hasenhaide, von Jüterboger- bis Prinz August von Württembergstr. Kaserne d. Königin Augusta-G.-Gren.-Regts. u. d. Garde-Kürassier-Regts.; sonst unbebaut. *Strassenb.* u. *Omn.* siehe Hasenhaide u. Zossenerstr.

Goltzstrasse W 30 Schöneberg (G. 9), nahe Nollendorfpl., von Grunewald- bis Neue Winterfeldtstr. No. 1—23 u. 24—52.

Vor No. 52; Neue Winterfeldtstr. 57.
Für No. 1—12 u. 40b—52 Wartburgstr. 24; No. 13—40a Neue Winterfeldtstr. 20.
(W 30) TR Gleditschstr. 47.
Nollendorfstr. 28; Bahnstr. 45.
Grunewaldstr. Ecke Akazienstr.; Winterfeldtpl.
Arzt: In No. 10, 12, 17, 23, 24, 32, 40b, 48.

Querstr. der Goltzstr.

Grunewald-	1	52	Strasse
Barba-	12	40a	rossastr.
		36	Frankenstr.
Pallasstr.	23	31	Hohenstaufenstr.
Winterfeldt- Matthias-Kirche Platz		24	N. Winterfeldtstr.

Apoth.: In No. 23; Grunewaldstr. 12; Martin Lutherstr. 85.
Notar: Maassenstr. 14; Kaiser Wilhelmpl. 5.
Kirchsp.: Schöneberg.
Standes-A.: Kais. Wilhelmpl. 3.
Stempelverth.: Hauptstr. 136; Potsdamerstr. 87.
Oeffentliche Anstalten etc.: No. 26 Klinik u. Poliklinik.

Strassenb.: (68) Schöneberg—Lichtenberg; (69) Schöneberg—Frankfurter Allee; (71) Herzberge—Schöneberg; (D) Steglitz—Zoolog. Garten; (30) Müllerstr.—Winterfeldtpl.; (C) Potsdamerpl.—Wilmersdorf. *Strassenb.* u. *Omn.* siehe auch Nollendorfpl. u. Grunewaldstr. u. Potsdamerstr.

Gontardstrasse C 2 (L. 6), am Bhf. Alexanderpl., von Panoramastr. bis Königs-Colonnaden. No. 1—5.

Kaiser Wilhelmstr. 25. | **Kirchsp.:** Marienk. **Weiteres** wie Königstr. | **Oeffentl. Anstalten etc.:** No. 4 Berl. Kellner-Verein.

Strassenb. u. *Omn.* siehe Königstr. u. Alexanderstr.

Görlitzer Bahnhof (M. 9), an d. Skalitzerstr., für den **Fernverkehr** Görlitz, Kottbus u. für den Vorortverkehr bis Königs-Wusterhausen. Preise 3 Kl. (2 Kl. $^1/_2$ mehr) nach Baumschulenweg 10 Pfg., Nieder-Schöneweide-Johannisthal 10 Pfg., Adlershof 20 Pfg., Grünau 20 Pfg., Eichwalde-Schmöckwitz 30 Pfg., Zeuthen 40 Pfg., Wildau 55 Pfg., Königs-Wusterhausen 55 Pfg. — **Güterbhf.**, (M. 9), Görlitzerstr. 1—14.

Strassenb.: **(11)** Moabit—Görlitzer Bhf.; **(12)** Plötzensee—Görlitzer Bhf.; **(13)** Moabit—Görlitzer Bhf.; **(93)** Görlitzer Bhf.—Savignypl.; **(92)** Görlitzer Bhf.—Victoria Luisepl.; **(d)** Behrenstr.—Treptow; **(89)** Zoolog. Garten—Treptow; **(90)** Zoolog. Garten—Schlesisches Thor; **(85)** Dönhoffpl.—Treptow; **(86)** Dönhoffpl.—Schlesische Brücke. *Omn.:* **(6)** Görlitzer Bhf.—Stettiner Bhf.

Görlitzerstrasse SO 33 (M. 8), am Görlitzer Bhf., von Skalitzerstr. bis Görlitzer Ufer. No. 1—23 u. 32—75.

Vor No. 48; Wienerstr. 1.

Für No. 1—15 Lausitzerstr. 51; No. 16—52 Cuvrystr. 5; No. 53—75 Oppelnerstr. 1.

(SO 33) TR Skalitzerstr 74; — TRF Görlitzer Bhf.

Görlitzer Bhf.

Skalitzerstr. Ecke Zeughofstr.; Görlitzer Bhf.; Wienerstr. Ecke Görlitzer Ufer.

Görlitzer Bhf.

Apoth.: In No. 48; Oppelnerstr. 38.

Notar: Oranienstr. 191.
Kirchsp.: Emmausk.
Standes-A.: Köpenickerstr. 4.
Stempelverth.: Manteuffelstr. 35.
Oeffentl. Anstalten etc.: No. 51 Gemeindesch. für Knab. u. Mädch. u. Mädchenhort.

Strassenb. u. *Omn.* siehe Wienerstr. u. Schlesischestr.

Görlitzer Ufer SO (M. 9), nahe Schlesisches Thor, von Schlesische- bis Reichenbergerstr. No. 1—26 u. 27—38.

Vor No. 17/18; Görlitzerstr. 48; Schlesischestr. 9.

Für No. 1—17 u. 27—38 Cuvrystr. 5; No. 18—26 Lausitzerstr. 21.

Apoth.: Reichenbergerstr. 110; Görlitzerstr. 48; Schlesischestr. 14.

Für No. 1—17 u. 27—38 (SO 33) TR Skalitzerstr. 74; No. 18—26 (SO 36) TRF Görlitzer Bhf.

Görlitzer Bhf.

Ecke Wienerstr.

Notar: Oranienstr. 191.
Kirchsp.: Emmausk.
Standes-A.: Köpenickerstr. 4.
Stempelverth.: Manteuffelstr. 35.
Strassenb. u. *Omn.* siehe Reichenbergerstr., Wienerstr. u. Schlesischestr.

Gormannstrasse C 22 (K. 5), parallel d. Rosenthalerstr., von Weinmeister- bis Zehdenickerstr. No. 1—18 u. 19—31.

Für No. 1—3 u. 31 Gr. Hamburgerstr. 13/14; No. 4—26 Alte Schönhauserstr. 5; No. 27—30 Rosenthalerstr. 3.

Oeffentl. Anstalten etc.: No. 3 Israel. Heimatshaus; No. 4 Turnhalle. [str.

Weiteres wie Rosenthaler-

Strassenb. u. *Omn.* siehe Rosenthalerstr., Münzstr. u. Lothringerstr.

Görschstrasse, Pankow (K. 1), nahe Bhf. Pankow Nordbahn, von Wollank- bis Florastr. No. 1—10 u. 11—20. **Weiteres** siehe Pankow.

Strassenb. siehe Wollankstr.

Gosslerstrasse, Friedenau (E. 11), an d. Kaiser-Allee, von Friedr. Wilhelmpl. bis Hertelstr. No. 1—21 u. 22—41. **Weiteres** siehe Friedenau.

Strassenb. siehe Schlossstr. u. Kaiser-Allee.

Gossnerhaus, Potsdamerstr. 119b; siehe Erziehungsanstalten.

Gossnersches Missionshaus, Friedenau, Handjerystr. 19/20.

Gossowstrasse W 30, Schöneberg (F. 9), nahe Nollendorfpl., von Neue Winterfeldt- bis Motzstr. No. 1—6 u. 7—11.

Neue Winterfeldtstr. 20.

Standes-A.: Kaiser Wilhelmpl. 3.

Kirchsp.: Zwölf Apostelk.
Weiteres wie Maassenstr.

Strassenb. u. *Omn.* siehe Nollendorfpl. u. Winterfeldtpl.

Gothaerstrasse, Schöneberg (F. 10), nahe Apostel Pauluskirche, von Grunewald- bis Belzigerstr. No. 1—8 u. 9—21.

u. Wartburgstr. 24.

TRF Herbertstr. 1/3.

Bahnstr. 45.

Akazienstr., Ecke Grunewaldstr.

Weiteres siehe Schöneberg.
Strassenb. siehe Grunewaldstr. u. Goltzstr.

Gothenburgerstrasse N 20 (J. 2), nahe Treffpunkt d. Prinzen-Allee u. Christianiastr., von Prinzen-Allee bis zur Panke. Gemeindesch. f. Knab. u. Mädch.; sonst unbebaut. *Strassenb.* siehe Prinzen-Allee u. Badstr.

Gothenstrasse, Schöneberg (G 10), nahe Colonnenstr., von Cheruskerbis Torgauerstr. No. 1—24 u. 25—53.

Vor No. 24.

Sedanstr. 53.

Arzt: In No. 1.
Weiteres wie Colonnenstr.

Goethestrasse, Boxhagen-Rummelsburg (P. 8), nahe Schillerstr., von Türrschmidt- bis Kantstr. No. 1—10a u. 11—21.

Vor No. 7.

Arzt: In No. 2.

Oeffentl. Anstalten etc.: No. 1 Ortskrankenkasse.

Weiteres siehe Boxhagen-Rummelsbg.

Goethestrasse, Charlottenburg (D. 7), parallel der Pestalozzistr., von Steinpl. bis Wilmersdorferstr. No. 1—41 u. 42—87a.

Sesenheimerstr. 42; Goethestr. 78; Herderstr. 8.

Für No. 1—12 u. 75—87a Mommsenstr. 4; No. 13—40 u. 43—74 Kantstr. 122; No. 41/42 Kantstr. 100.

Für No. 1—17a u. 65—87a TR Goethestr. 3; No. 18—64 TRF Kantstr. 50.

Marchstr. 24.

PP u. Karl Augustpl.; Savignypl.

Arzt: In No. 6 u. 25.

Apoth.: In No. 39/40; Hardenbergstr. 4/5.

Notar: Kantstr. 18.

Kirchsp.: Trinitatisk.

Standes-A.: Für No. 1—17a u. 65—87a Rankestr. 10; No. 18—64 Kirchstr. 10.

Querstr. der Goethestr.

Harden-	1		bergstr.
			Uhlandstr.
		87a	Carmerstr.
Knese-	5	83	beckstr.
Grol-	12	77	manstr.
Schlüter-	14	73	Strasse
Herderstr.	16		
Leibniz-	18	64	Strasse
Weima-	26	56	rerstr.
			Karl Au-
			Trinitatis-Kirche
			gustpl.
Krumme-	31	50	Strasse
Sesenheimerstr.	34		
	41	42	

Wilmersdorferstr.

Trinitatis-Kirche.

Stempelverth.: Schillerstr. 103.

Oeffentl. Anstalten etc.: No. 2/3 Postgebäude; No. 10/11 Städt. Spielpl.; No. 22 Gemeindesch., Höh. Töchterschule; Trinitatis-Kirche (Karl Augustpl.).

Strassenb. siehe Kantstr., Wilmersdorferstr., Grolmanstr. u. Hardenbergstr.

Goethestrasse, Gr.-Lichterfelde, an d. Gasanstalt, von Wilhelm- bis Berlinerstr. No. 1—14 u. 15.

TF Bismarckstr. 3.

Weiteres siehe Lichterfelde.

Strassenb. siehe Wilhelmstr. u. Berlinerstr.

Goethestrasse, Rixdorf (M. 11), von Richard- bis Bergstr. No. 1—11 u. 12—21.

Erkstr. 25.

Bergstr. 22.

Weiteres siehe Rixdorf.

Strassenb. siehe Berlinerstr.

Goethestrasse, Neu-Weissensee (M. 3), Querstr. d. Langhansstr., von Gemarkung Berlin bis Charlottenburgerstr. No. 1—20 u. 21—40.

Weiteres siehe Neu-Weissensee. *Strassenb.* siehe Langhansstr.

Gottschalkstrasse, Pankow (J. 1), nahe Bhf. Pankow-Nordbahn, von Wollank- bis Spandauerstr. No. 1—11 u. 12—29.

Weiteres siehe Pankow. *Strassenb.* siehe Wollankstr.

Gotzkowsky-Brücke NW (E. 5), im Laufe d. Gotzkowskystr. über d. Spree, von Franklinstr. bis Alt-Moabit.

Gotzkowskystrasse NW 87 (E. 5), nahe Spree, von Thurmstr. bis Alt-Moabit. No. 1—20 u. 21—39.

Alt-Moabit 60.

Ottostr. 9.

(NW 87) T Beusselstr. 1/2.

Huttenstr. 11.

PP Huttenstr. Ecke Beusselstr.; Alt-Moabit vor No. 67/70. [str. 66.

Apoth.: Alt-Moabit 35; Thurm-

Arzt: In No. 9.

Notar: Rathenowerstr. 78.

Kirchsp.: Heilandsk.

Standes-A.: Wilhelmshavenerstr. 4/5.

Stempelverth.: Waldstr. 1.

Strassenb. u. *Omn.* siehe Thurmstr. u. Alt-Moabit.

v. Götzsches Witwenhaus, Elisabethstr. 35/36.

Gouvernement von Berlin, Hinter d. Giesshause 3. (9—6.)

Grabenstrasse, Gr.-Lichterfelde, nahe Wilhelmpl., von Jäger- bis verl. Wilhelmstr. No. 1—7 u. 27—35.

TF Bismarckstr. 3.

Weiteres siehe Lichterfelde.

Strassenb. siehe Kaiser Wilhelmstr. (Lankwitz).

Gradestrasse, Britz, nahe Rathaus, von Chausseestr. bis Tempelhofer Weg. **Weiteres** siehe Britz.

Gräfestrasse, siehe nächste Seite.

Granatenstrasse, Reinickendorf-Ost (J. 1), nahe Bhf. Schönholz-Reinickendorf Querstr. d. Provinzstr. No. 1—36. **Weiteres** siehe Reinickendorf. *Strassenb.* siehe Provinzstr.

Granseeerstrasse N 28 (K. 4), am Arconapl., von Anklamer- bis Wollinerstr. No. 1—10.

Für No. 1—9 Brunnenstr. 28; No. 10 Oderbergerstr. 43.

Standes-A.: Zehdenickerstr. 17/18.

Kirchsp.: Zionsk.

Weiteres wie Wollinerstr. *Strassenb.* u. *Omn.* siehe Brunnenstr.

Gratweil'sche Bierhallen, Kommandantenstr. 77/79.

Gräfestrasse S 59 (L. 10), nahe Kottbuser Thor, von Plan-Ufer bis Hasenhaide. No. 1—43 u. 44—93.

Urbanstr. 52; Admiral-Brücke.
Für No. 1—43 u. 65—92 Fichtestr. 27; No. 44—64 u. 93 Urbanstr. 48.
(S 59) TRF Böckhstr. 11; — T Urbanstr. 85.
Grimmstr. 10/16 (Krankenh.).
Ecke Plan-Ufer; Schönleinstr. Ecke Dieffenbachstr.
Kottbuser Thor.

Querstr. d. Gräfestr.			
Plan-Ufer	1	93	Kottbuser Damm
Böckh-	11	82	Strasse
Dieffen-	21	73	bachstr.
Müllenhoff-	26		str.
Urban-	30	64	Strasse
	43	44	
Hasenhaide			

Arzt: In No. 15, 17, 71, 84.
Apoth.: Urbanstr. 118; Schönleinstr. 1.
Notar: Bergmannstr. 68; Oranienstr. 191.
Kirchsp.: Heiligkreuzk.
Standes-A.: Böckhstr. 9/10.
Stempelverth.: Kottbuserstr. 1.
Oeffentl. Anstalten etc.: No. 85/88 Gemeindesch. f. Knab. u. Mädch. u. Fortbildungssch.

Strassenb. u. *Omn.* siehe Hasenhaide u. Kottbuser Thor.

Granatenstrasse, Reinickendorf-Ost, siehe vorhergehende Seite.

Graudenzerstrasse O 34 (N. 7), nahe Frankfurter Thor, von Gubener- bis Litthauerstr. No 1—6 a u. 7—16.

Oeffentl. Anstalten etc.: No. 6 a Gemeindesch. f. Mädch.

Weiteres wie Gubenerstr.

Strassenb. u. *Omn.* siehe Frankfurter Allee.

Graue Schwestern von d. heiligen Elisabeth, Niederwallstr. 8/9.

Graues Kloster, Berlinisches Gymnasium zum, Klosterstr. 74; ältestes Gymn. Berlins, gegründet 1574.

Graunstrasse N 31 (K. 3), nahe Humboldthain, von Demminer- bis Ramlerstr. No. 1—23 u. 24—43.

Rügenerstr. 15; Vinetapl.
Für No. 1—13 u. 31—43 Swinemünderstr. 35; No. 14—30 Ramlerstr. 16.
(N 31) TR Usedomstr. 9; — T Putbuserstr. 20.
Badstr. 67.

Vinetapl.
Arzt: In No. 28.
Apoth.: Rügenerstr. 21; Swinemünderstr. 52.
Notar: Brunnenstr. 27.
Kirchsp.: Für No. 1—17 u. 27—43 Friedensk.; No. 18—26 Himmelfahrtsk.

Standes-A.: Eberswalderstr. 10.
Stempelverth.: Brunnenstr. 134.
Oeffentl. Anstalten etc.: No. 11 Gemeindesch. f. Knab. u. Mädch.; No. 31/32 Kapelle d. St. Afra-Stifts; No. 38 Diakoniss.-Stat.

Strassenb. u. *Omn.* siehe Swinemünderstr. u. Brunnenstr.

Greifenhagenerstrasse N 58 (L. 3), nahe Bhf. Schönhauser Allee, von Gneist- bis Christianiastr. No. 1—19 u. 70—92.

Schönhauser Allee 127.
Für No. 1 u. 92 Danzigerstr. 2; No. 2—91 Stargarderstr. 6.
(N 58) TRF Danzigerstr. 3; — Stargarderstr. 6.

Kastanien-Allee 58.
Schönhauser Allee Ecke Stargarderstr.; Bhf. Schönhauser Allee.
Bhf. Schönhauser Allee.

Apoth.: Schönhauser Allee 56.
Notar: Schönhauser Allee 184.
Kirchsp.: Gethsemanek.
Standes-A.: Eberswalderstr. 10.
Stempelverth.: Kastanien-Allee 10.

Strassenb. u. *Omn.* siehe Schönhauser Allee.

Greifswalderstrasse NO 55 (M. 5), Fortsetzung d. Neuen Königstr., von Friedenstr. bis Gemarkung Neu-Weissensee. No. 1—125 u. 126—234.

Vor No. 33; Königsthor; Charlottenburgerstr. 10 (Neu-Weissensee).
Immanuelkirchstr. 14.
(NO 58) TF Winsstr. 19; — TF Königs-Chaussee 84.
Krankenhs. Friedrichshain; Keibelstr. 23.
Ecke Marienburgerstr., Königsthor.
Bhf. Weissensee.

Querstr. der Greifswalderstr.

Königs-Thor			
Frieden-	1	234	Strasse
		226	Heinersdorferstr.
		215	Immanuelkirchstr.
Strasse 2a	28		
Strasse 2	33	204	Marienburgerstr.
Strasse 4	43	196	Christburgerstr.
Strasse 4a	46		
Elbinger-	54	185	Danzigerstr.
	80		Gasanstalt
Bhf. Weissensee			Ringbahn Güterbhf.
	125	126	
Gemarkung			N.-Weissensee.

Königs-Chaussee

Arzt: In No. 1, 9, 32, 45, 136, 204.
Apoth.: In No. 10; Königs-Chaussee 37.
Notar: Landsbergerstr. 14; Königs-Chaussee 32 (Neu-Weissensee).
Kirchsp.: Bartholomäusk.
Standes-A.: Georgenkirchstr. 2.
Stempelverth.: Landsbergerstr. 100; Königs-Chaussee 59 (Neu-Weissensee).
Oeffentl. Anstalten etc.: No. 18 Katharinen-Stift mit Kapelle u. Kinder-Bewahr-Anst.; No. 43 Kinder-Bewahr-Anst. No. 207 Gemeindesch. f. Knab. u. Mädch.; No. 229/234 Georgenkirchhof.

Strassenb.: (63) Hansapl.—Greifswalderstr. (62) Dönhoffplatz—Weissensee.
Omn.: (14) Anhalter Bhf. — Greifswalderstr. *Siehe auch* Friedenstr.

Grenadierstrasse C 22 (L. 5), nahe Schönhauser Thor, von Linien- bis Münzstr. No. 1—24a u. 25—51.

Schönhauser Allee 181; Münzstr. 14/15.
Alexanderstr. 57.
(C 22) TRF Rosenthalerstr. 56; — T Linienstr. 34; T Münzstr. 30.
Schönhauser Allee 31; Keibelstr. 23.
SchönhauserThor; Rochstr. (Stadtbahnbogen).
Schönhauser Thor.
Arzt: In No. 49.
Apoth.: Dragonerstr. 6a; Münzstr. 14/15.
Notar: Neue Schönhauserstr. 2; Schönhauser Allee 184.
Kirchsp.: Für No. 1—7 u. 40—51 Bartholomäusk.; No. 8—39 Georgenk.
Standes-A.: Krausnickstr. 20.
Stempelverth.: Schönhauser Allee 183.
Oeffentl. Anstalten etc.: No. 49 Kindergarten.

Strassenb. u. *Omn.* siehe Münzstr. u. Alte Schönhauserstr.

Grenz-Allee, Britz (M 12), nahe Bergstr., von Rudower- bis Kaiserstr. Weiteres siehe Britz.

Grenz-Allee, Rixdorf, Weg nach Treptow von d. Walterstr.

Grenzstrasse N 39 (H. 3), von Neue Hochstr. bis Himmelfahrts-Kirche (Humboldthain). No. 1—7 u. 8—21.

Vor No. 6; Badstr. 8.
Hochstr. 37.
(N 39) TRF Schulzendorferstr. 26; — T Putbuserstr. 20.
Lindowerstr. 10/11; Badstr. 67.
Ecke Brunnenstr; Gartenstr. Ecke Liesenstr.; Hussitenstr. Ecke Gustav Meyer-Allee; Humboldthain nahe Brunnenstr.
Bhf. Gesundbrunnen.
Notar: Reinickendorferstr. 2c; Prinzen-Allee 87.
Apoth.: Neue Hochstr. 24; Reinickendorferstr. 1; Rügenerstr. 21; Badstr. 11.
Kirchsp.: Dankesk.
Standes-A.: Gartenpl. 4/5.
Stempelverth.: Müllerstr. 177; Badstr. 28.
Oeffentl. Anstalten etc.: No. 8 Gemeindesch. f. Mädch.

Strassenb. u. *Omn.* siehe Chausseestr. u. Gartenstr.

Grenzstrasse, Gr.-Lichterfelde, nahe Wilhelmpl., von Ahornstr. bis Gemarkung Lankwitz. (Unbebaut). **Weiteres** siehe Lichterfelde.

Griebenowstrasse N 37 (K. 4), nahe Arconapl., von Schwedterstr. bis Zionskirchpl. No. 1—12 u. 13—23a.

Für No. 1—11 u. 14—23a Oderbergerstr. 43; No. 12 u. 13 Zehdenickerstr. 12c.
(N 37) TR Schwedterstr. 263; — TR Anklamerstr. 27.
Kirchsp.: Zionsk.
Standes-A.: Zehdenickerstr. 17/18.
Weiteres wie Wollinerstr.

Strassenb. siehe Kastanien-Allee.

Grimmstrasse S 59 (L. 9), nahe Hasenhaide, von Plan-Ufer bis Urbanstr. No. 1—16 u. 17—30.

Admiral-Brücke; Am Urban Ecke Urbanstr.
Fichtestr. 27.
(S 59) TRF Böckhstr. 11; — T Camphausenstr. 20.
In No. 10/16 (Krankenh.).
Ecke Urbanstr.
Arzt: In No. 17, 23, 28.
Apoth.: In No. 9.
Notar: Oranienstr. 191; Bergmannstr. 68.
Kirchsp.: Heiligkreuzk.
Standes-A.: Böckhstr. 9/10.
Stempelverth.: Kottbuserstr. 1; Blücherstr. 51.
Oeffentl. Anstalten etc.: No. 10/16 Städt. Krankenh.; No. 32 Spark.-Annahmest.

Strassenb.: **(50)** Schönhauser Allee—Hasenhaide; **(95)** Friedrichstr.—Hasenhaide; **(30)** Müllerstr.—Winterfeldtpl. *Strassenb.* u. *Omn.* siehe auch Kottbuser Thor u. Hasenhaide.

Gröben-Ufer SO 33 (N. 8), nahe Oberbaum-Brücke, von Oberbaum- bis Pfuelstr. No. 1—6.

Oppelnerstr. 1.
Weiteres wie Schlesischestr.
Strassenb. siehe Köpenickerstr.

Grolmanstrasse, Charlottenburg, siehe nächste Seite.

Gropiusstrasse N 20 (H. 2), nahe Brunnenpl., von Thurneysser- bis Badstr. No. 1—7.

Exerzierstr. 20.
Weiteres wie Badstr.
Strassenb. siehe Badstr.

Gropiusstrasse, Hohen-Schönhausen (P. 3), nahe Orankesee, an d. Orankestr. Weiteres siehe Schönhausen.

Grossbeeren-Brücke SW (J. 9), im Laufe d. Grossbeerenstr. über d. Spree, von Tempelhofer bis Hallesches Ufer.

Grossbeerenstrasse, siehe nächste Seite.

Grossbeerenstrasse, Gr.-Lichterfelde, an d. Anhalter Bahn, von Heinersdorferstr. bis Kaiserpl.

TF Bismarckstr. 3.
Weiteres siehe Lichterfelde.

Grosse Frankfurterstr., **Grosse** Präsidentenstr. u. s. w. siehe unter Frankfurterstr Präsidentenstr. u. s. w.

Grolmanstrasse, Charlottenburg (D. 7), am Savignypl., von Bismarckstr. bis Kurfürstendamm. No. 1—37 u. 38—72.

Bismarckstr. 113; Goethestr. 78; Kurfürstendamm 27.

Für No. 1—6 u. 68—72 Marchstr. 3; No. 7 Kantstr. 122; No. 8—67 Mommsenstr. 4.

TR Goethestr. 3; - Bismarckstr. 3.

Marchstr. 24; Kurfürstendamm 9.

Ecke Schlüterstr., Savignypl.; Kurfürstendamm Ecke Joachimsthalerstr.

Savignypl.; Kurfürstendamm Ecke Joachimsthalerstr.

Arzt: In No. 14, 21, 22, 30, 33, 40, 53/54, 59a.

Querstr. d. Grolmanstr.

Bismarckstr.		
	1 | 72	
Schiller-	6 | 68	Strasse
Schlüterstr.	7	
Goethe-	14 | 59	Strasse
Pestalozzi-	21	
str.	23 | 49	Knesebeck-
Savignypl.		str.
Carmerstr.		
Kantstr.		
Bhf.	48	
Savigny-		
pl.	26	Stadtbahn
Kurfürsten-	37 | 38	damm

Apoth.: Hardenbergstr. 4/5; Kantstr. 151.

Notar: Kantstr. 18; Berlinerstr. 139.

Kirchsp.: Trinitatisk.

Standes-A.: Rankestr. 10.

Stempelverth.: Schillerstr. 103.

Oeffentl. Anstalten etc.: No. 42/43 Aufsichtsamt f. Privatversicherung; No. 48 Schwesternheim des Henriettenhauses für Krankenpflege.

Strassenb.: **(U)** Wilmersdorferstr. — Knesebeckstr.; **(54)** Savignypl. — Schönhauser Thor. ***Siehe auch*** Savignypl., Kurfürstendamm u. Knie.

Gropiusstrasse, siehe vorhergehende Seite.

Grossbeerenstrasse SW (J. 9), nahe Anhalter Bhf., von Königgrätzer- bis Kreuzbergstr. No. 1—41 u. 42—96.

Grossbeeren-Brücke; Wartenburgstr. 1; Möckernstr. 85.

Für No. 1—9 u. 86—96 Königgrätzerstr. 62; No. 10—27a u. 63—85 Wartenburgstr. 13/14; No. 28—62 Kreuzbergstr. 23.

Für No. 1—9 u. 86—96 (SW 46) TR Hallesche-str. 11; No 10—17a u. 78 bis 85 (SW 61) TRF Tempelhofer Ufer 1; No. 18—77 (SW 47) TR Hagelsberger-str. 49; — T Wartenburg-str. 15a.

Belle-Alliancestr. 91; Wilhelmstr. 10.

Victoriapark; Ecke York-str.; Ecke Königgrätzer-str.

Querstr. der Grossbeerenstr.

Königgrätzerstr.		
	1 | 96	
Halleschestr.	2	
Klein-	6 | 90	Durchg. n.
beerenstr.		Königgrätzerstr.
Hallesches	9 | 86	Ufer
Grossbeeren-Brücke		
Tempelho-	10 | 85	fer Ufer
Telto-	18 | 77	werstr.
Warten-	23	
burgstr.		
Hornstr.	27a	
York-	28 | 62	Strasse
Hagelsber-	37 | 52	gerstr.
Kreuzberg-	41 | 42	Strasse

York- Ecke Belle-Alliancestr.; Victoria-Park.

Arzt: In No. 3, 4, 9, 11, 15, 17a, 26, 28c, 36, 58/59, 63b, 64, 78, 79, 93.

Apoth.: In No. 11, 52, Yorkstr. 18.

Notar: Belle-Alliancestr. 91; Wilhelmstr. 118.

Kirchsp.: Für No. 1—9 Lukask.; No. 10—96 Christusk.

Standes-A.: Kleinbeerenstr. 2.

Stempelverth.: Belle-Alliancestr. 94; Königgrätzerstr. 17.

Oeffentl. Anstalten etc.: No. 22 Gertraudt-Hospital; No. 28c/d Kuranstalt; No. 60 Nordöstl. Baugewerks-Berufsgenossensch.; No. 75 Kgl. Gewerbe-Insp.

Omn.: **(21)** Kreuzberg—Stettiner Bhf. ***Strassenb.*** u. ***Omn.*** siehe auch Königgrätzerstr., Yorkstr., Kreuzbergstr.

Grossbeerenstrasse, Gr.-Lichterfelde, siehe vorhergehende Seite.

Grosser Stern (F. 6), im Thiergarten, Schnittpunkt d. Charlottenburger Chaussee, Brücken-Allee, Spreeweg, Grosse Stern-Allee, Hofjäger-Allee, Fasanerie-Allee.

Grosser Weg NW (F. 6, 7, G. 7), im Thiergarten, von Thiergartenstr. bis Brücken-Allee.

Gross-Görschenstrasse (H. 9), Bhf., Station der Wannseebahn.

Gross-Görschenstrasse W 57, No. 1—20 Schöneberg (G. 9), am Bhf. Gross-Görschenstr., von Potsdamer- bis Bautzenerstr. No. 1—20 u. 21—43.

Hauptstr. 151; Bahnstr. 24; Göbenstr. 15a.

Für No. 1—10 Hauptstr. 139; No. 11—20b Sedanstr. 53; No. 21—43 Steinmetzstr. 28.

(W 57) TRF Steinmetz-str. 21; — Hauptstr. 5/6; Yorkstr. 45.

Bahnstr. 45; Belle-Alliancestr. 91.

Bhf. Gr.-Görschenstr.

Bhf. Gr.-Görschenstr.; Göbenstr. Ecke Bülowstr.

Arzt: In No. 1, 7, 40.

Apoth.: Göbenstr. 12.

Notar: Potsdamerstr. 78.

Kirchsp.: No. 1—20 Schöneberg; No. 21—43 Lutherk.

Standes-A.: Für No. 1—20 Kaiser Wilhelmpl. 3; No. 21—29 Kleinbeerenstr. 2; No. 30—43 Genthinerstr. 4.

Stempelverth.: Potsdamerstr. 87.

Oeffentl. Anstalten etc.: No. 29 Kinder-Bewahr-Anst.; No. 38 Evangel. Gemeinschaft.

Strassenb. u. ***Omn.*** siehe Potsdamerstr. u. Bülowstr.

Grosskopfstrasse, Reinickendorf-West (F. 1), nahe Scharnweberstr., von Berliner- bis Reuterstr. (Unbebaut). **Weiteres** siehe Reinickendorf.
Strassenb. siehe Scharnweberstr.

Gross-Lichterfelde, siehe unter Lichterfelde.

Grünau, Ausflugsort an d. Görlitzer Bahn, direkte Züge v. d. Stadtbahn, im Sommer Ruder-Regatten (Kaiser-Regatten).

Grünauerstrasse SO 36 (M. 9), nahe Görlitzer Bhf., von Wienerstr. bis Kottbuser Ufer. No. 1—21 u. 22—41.

Wienerstr. 1; Reichenbergerstr. 66.
Lausitzerstr. 51.
(SO 36) TRF Görlitzer Bhf.; — Reichenbergerstr. 148.
Arzt: In No. 13.
Görlitzer Bhf.
PP Spreewaldpl.; Görlitzer Bhf.
Görlitzer Bhf.
Apoth.: Reichenbergerstr. 63.
Notar: Oranienstr. 191.
Kirchsp.: Emmausk.
Standes-A.: Köpenickerstr. 4.
Stempelverth.: Manteuffelstr. 35.
Oeffentl. Anstalten etc.: No. 11 Armen-Speise-Anstalt.
Strassenb.: **(d)** Behrenstr.—Treptow. *Siehe auch* Reichenbergerstr. u. Wienerstr.

Grünauerstrasse, Britz, nahe Ring-Chaussee, Querstr. d. Rudowerstr. No. 1—13. **Weiteres** siehe Britz.

Grunerstrasse C 25 (L. 6), am Amtsgericht u. am Polizeipräsidium, von Alexander- bis Neue Friedrichstr. *Strassenb.* u. *Omn.* siehe Alexanderpl. u. Alexanderstr.

Grüner Weg O (M. 6), nahe Gr. Frankfurterstr., von Blumenstr. bis Küstrinerpl. No. 1—59 u. 60—125.

In No. 101; Blumenstr. 14a; Koppenstr. 72.
Für No. 1—22 u. 102—125 Holzmarktstr. 12; No. 23—46 u. 73—101 Andreasstr. 62; No. 47—72 Königsbergerstr. 26/27.
Für No. 1—31 u. 90—125 (O 27) TR Blumenstr. 64a/65; No. 32—89 (O 17) TRF Schlesischer Bhf.; — Krautstr. 36; T Andreasstr. 32; T Rüdersdorferstr. 31.
In No. 17.
PP Andreaspl.; Küstrinerpl.
In No. 96 (Markth.); Andreaspl.

Querstr. des Grünen Weges

	Blumenstr. 1	125	
Ifflandstr.	2		
Markus-	14	113	Strasse
Kraut-	23	101	Strasse
		96	Markthalle
Andreaspl.	31		
Andreas-	32	89	Strasse
Koppen-	46	73	Strasse
Küstri-	59	60	ner Platz

Arzt: In No. 20, 34, 68, 79, 94, 125.
Apoth.: In No. 102; Blumenstr. 73; Andreasstr. 15; Koppenstr. 22.
Notar: Gr. Frankfurterstr. 86.
Kirchsp.: Für No. 1—59 Andreask.; No. 60—73 Lazarusk.; No. 74—125 Markusk.
Standes-A.: Für No. 1—44 u. 75—125 Kl. Frankfurterstr. 6; No. 45—74 Rigaerstr. 8.
Stempelverth.: Gr. Frankfurterstr. 145.
Oeffentl. Anstalten etc.: No. 18 Kgl. Techn. Centralstelle f. Textil-Industr.; No. 19 Synagoge; No. 96 Markthalle; 107 Volkskindergart.
Strassenb.: **(16** Moabit—Küstrinerpl.; **(78)** Wilmersdorf—Königsbergerstr. *Omn.:* **(16)** Dönhoffpl.—Frankfurter Allee. *Siehe auch* Alexanderstr. u. Gr. Frankfurterstr.

Grüner Weg, Reinickendorf (H. 1), nahe Schäfer-See, von Residenz- bis Provinzstr. No. 1—46 u. 47—98.
Oeffentl. Anstalten etc.: No. 6 Asyl f. entl. Sträflinge; No. 53 Josephs-Kapelle u. Krankenh. **Weiteres** siehe Reinickendorf. *Strassenb.* siehe Residenz- u. Provinzstr.

Grüner Weg (L. 11), Verlängerung d. Thomasstr. (Rixdorf), von Hermann- bis Oderstr. Rixdorf, von Oder- bis Germaniastr. Tempelhof. In Rixdorf Begräbnispl. d. Thomas- u. Jerusalemsgemeinde. *Strassenb.* siehe Hermannstr.

Grünes Haus, Erziehungshaus f. Knaben, Müllerstr. 52. Siehe Erziehungsanstalten.

Grunewald, Nadelholzforst (Spandauer Forst); beliebter Ausflugsort, begrenzt von den Vororten Charlottenburg-Westend, Grunewald, Schmargendorf, Zehlendorf u. der Havel. Das gleichnamige Jagdschloss, am Grunewald-See gelegen, 1542 für Kurfürst Joachim II. von Kaspar Theyss erbaut.

Verbindung mit Berlin: Ab Stadtbahn alle halbe Stunden, Bhf. Eichkamp u. Grunewald. Wannseebahn, Station Schlachtensee u. Wannsee alle 10 Minuten. *Strassenb.:* **(A)** Potsdamerpl.—Nollendorfpl.—Hundekehle; **(B)** Potsdamerpl.—Schmargendorf—Hundekehle bezw. Grunewald (Roseneck).

Grunewald (A. 9), Station der Vorortbahn nach Potsdam ab Stadtbahn.

Grunewald, Villenort, Dorf im Kreise Teltow mit 3398 Einw. Amts- u. Gemeindebureau Wernerstr. 3, auch Polizeibureau u. Standesamt.

Wernerstr. 3 (Depot); Beymestr. 8; Fontanestr. 4; Herthastr. 16; Königs-Allee 1a; Humboldtstr. 33, 38a; Gillstr. 2a, 9; Königs-Allee 52; Kunz Buntschuhstr. 11; Hagenstr. 18; Lynarstr. 6; Schinkelstr. 8; Winklerstr. 22.

TF Bismarck-Allee 24 (Unfallmeldest.).

Arzt: Wissmannstr. 17; Hubertus-Allee 19; Gillstr. 6; Winklerstr. 12, 24; Hubertus-Allee 48; Jagowstr. 23; Hagenstr. 45; Taubertstr. 1.

Apoth., Notar u. Stempelverth. siehe Halensee

Kirchsp.: Grunewald-Kapelle, Halensee, Bornstädterstr.; Begräbnispl. daselbst.

Schulen: Gemeindesch., Hubertusbaderstr.; Höh. Knabensch., Herthastr. 18; Höh. Mädchensch., Siemensstr. 16.

Verbindung mit Berlin: Stadtbahn, Bhf. Eichkamp u. Grunewald (alle halbe Stunde); Südringstation Halensee (alle 10—20 Min.). ***Strassenb.:*** **(66)** Halensee—Lichtenberg; **(T)** Halensee—Charlottenburg (Knie); **(A)** Potsdamerpl.—Nollendorfpl.—Hundekehle; **(B)** Potsdamerpl.—Schmargendorf—Hundekehle bezw. Grunewald (Roseneck).

Grunewaldsee (A. 11), beim Jagdschloss Grunewald u. Försterei.

Grunewaldstrasse W 30, No. 12—50 u. 96—130, Schöneberg (F. 10), am ehemal. Botan. Garten, von Potsdamer- bis Berlinerstr. (Wilmersdorf). No. 1—50 u. 95—130.

Hauptstr. 151; Elssholzstr. 11; Goltzstr. 52; Martin Lutherstr. 50.

Für No. 1—11 An der Zwölf Apostelkirche 7c; No. 12—129 Wartburgstr. 24; No. 130 Hauptstr. 139.

(W 30) TR Gleditschstr. 47; — Hauptstr. 5/6; TF Berlinerstr. 34.

Bahnstr. 45; Nollendorfstr. 28.

Ecke Akazienstr.; Hauptstr. Ecke Stubenrauchstr.

Kirchsp.: Für No. 1—11 Zwölf Apostelk.; No. 12—130 Schöneberg.

Standes-A.: Für No. 1—11 Genthinerstr. 4; No. 12—50 u. 96—130 Kaiser Wilhelmpl. 3.

Arzt: In No. 11, 16, 50, 106.

Apoth.: In No. 12.

Notar: Potsdamerstr. 78; Uhlandstr. 159/160.

Stempelverth.: Potsdamerstr. 87; Hauptstr. 136.

Oeffentl. Anstalten etc.: No. 6/7 Botan. Museum; No. 105 Prinz Heinrich-Gymn.

Strassenb.: **(B)** Potsdamerpl.—Schmargendorf—Hundekehle, bezw. Grunewald (Roseneck); **(C)** Potsdamerpl.—Wilmersdorf. ***Omn.:*** **(2)** Schöneberg—Spittelmarkt. ***Siehe auch*** Kaiser-Allee, Goltzstr. u. Potsdamerstr.

Grunewaldstrasse, Steglitz (D. 12), Verlängerung der Albrechtstr., von Schlossstr. bis Gemarkung Dahlem. No 1—34 u. 42—49.

Arzt: In No. 7, 8.

Oeffentl. Anstalten etc.: No. 2 Höh. Töchtersch.

Weiteres siehe Steglitz.

Strassenb. siehe Schlossstr.

Grünstrasse C 19 (K. 7), nahe Spittelmarkt, von Gertraudtenstr. bis Friedrichsgracht. No. 1—13 u. 14—26.

Oeffentl. Anstalten etc.: No. 5/6 Verein Jugendschutz.

Weiteres wie Gertraudtenstr.

Strassenb. u. ***Omn.*** siehe Gertraudtenstr.

Grünstrasse, Charlottenburg (C. 6), nahe Wilhelmpl., von Spree- bis Kaiser-Friedrichstr. No. 1—15 u. 16—30. **Weiteres** wie Kirchstr. ***Strassenb.*** siehe Berlinerstr.

Grünstrassen-Brücke C (K. 7), im Laufe der Grünstr. über die Spree, von Friedrichsgracht bis Neue Grünstr.

Grünstrasse, Neue, C 19 (K. 7), Querstr. d. Wallstr., von Kommandantenstr. bis Grünstr.-Brücke. No. 1—24 u. 25—40.

Vor No. 1; Spittelmarkt 17.

Für No. 1 Alte Jacobstr. 108; No. 2—40 Beuthstr. 4.

(C 19) TR Beuthstr. 17/22; — Alte Jacobstr 87/88.

Annenstr. 23; Brüderstr. 16/18.

u. Spittelmarkt.

Arzt: In No. 13, 26.

Apoth.: Seydelstr. 16; Rossstr. 21.

Notar: Spittelmarkt 13; Kommandantenstr. 56.

Kirchsp.: Für No. 1—14 u. 29—40 Luisenstadtk.; No. 15—28 Petrik.

Standes-A.: Stallschreiberstr. 54.

Stempelverth.: Kommandantenstr. 7/9; Neue Rossstr. 18.

Oeffentl. Anstalten etc.: No. 11 Bolivia. Konsulat; No. 19 Krankenpfleg.-Stat. mit Oberlin-Seminar u. Schule; No. 25b Salvador. Konsulat.

Strassenb. u. ***Omn.*** siehe Spittelmarkt.

Grünthalerstrasse N 20 (J. 2), nahe Bhf. Gesundbrunnen, von Badstr. bis Esplanade. No. 1—55 u. 56—68.

Badstr. 8; Ecke Christianiastr.

In No. 11.

(N 20) TRF Stettinerstr. 55.

Badstr. 67.

Hochstr. Ecke Badstr.; Christianiastr. Ecke Stettinerstr.; Bhf. Gesundbrunnen.

Bhf. Gesundbrunnen.

Apoth.: Badstr. 11; Prinzen-Allee 69.

Notar: Prinzen-Allee 87.

Kirchsp.: Paulsk.

Standes-A.: Badstr. 22.

Stempelverth.: Badstr. 28.

Oeffentl. Anstalten etc.: No. 19/20 Gemeindesch. f. Knab. u. Mädch; No. 56 Sparkass.-Annahmest.

Strassenb. siehe Badstr.

Gubenerstrasse O 34 (N. 7), nahe Frankfurter Thor, von Frankfurter Allee bis Warschauerstr. No. 1—35 u. 36—61.

Frankfurter Allee 121; Rüdersdorferstr. 61.
Frankfurter Allee 143.
(O34)TR Petersburgerstr. 89;—T Gr. Frankfurterstr. 6.
Frankfurter Allee 95; Warschauerstr. 2.
PP Ecke Warschauerstr.; Memelerstr. Ecke Frankfurter Allee.
Bhf. Warschauerstr.
Apoth.: Gr. Frankfurterstr. 74; Posenerstr. 7.
Notar: Frankfurter Allee 79.
Kirchsp.: Lazarusk.
Standes-A.: Rigaerstr. 8.
Stempelverth.: Gr. Frankfurterstr. 145.
Oeffentl. Anstalten etc.: No. 11 Baptisten-Gemeinde; No. 50 Lazaruskirche; No. 51/52 Gemeindesch. f. Knab. u. Mädch.

Strassenb. u. *Omn.* siehe Frankfurter Allee u. Warschauerstr.

Gudrunstrasse, Lichtenberg, nahe Bhf. Lichtenberg-Friedrichsfelde, von Frankfurter Chaussee bis zur Erziehungs-Anstalt. No. 1—4.

Oeffentl. Anstalten etc.: Erziehungs-Haus f. verwahrl. Knaben. **Weiteres** siehe Lichtenberg.

Strassenb. siehe Frankfurter Allee.

Guerickestrasse, Charlottenburg (D. 6), parallel Charlottenburger Ufer, von Lützow bis Marchstr. No. 1—4, sonst unbebaut.

Für No. 1—4 Spreestr. 1b.
Weiteres wie Cauerstr.
Strassenb. siehe Knie.

Güntherstrasse, Lichtenberg, nahe Bhf. Lichtenberg-Friedrichsfelde, an d. Gudrunstr. **Weiteres** siehe Lichtenberg.

Güntzelstrasse, Wilmersdorf (E. 9), Querstr. d. Kaiser-Allee, von Gemarkung Schöneberg bis Hohenzollernpl. No. 1—33 u. 34—66.

Pfalzburgerstr. 30/31.
Brandenburgischestr. 2.
Weiteres siehe Wilmersdorf.

Strassenb.: (66) Lichtenberg—Spittelmarkt; (67) Wilmersdorf—Central-Viehhof. *Siehe auch* Uhlandstr., Kaiser-Allee u. Berlinerstr.

Gürtelstrasse O, Friedrichsberg (P. 7), parallel zur Ringbahn, von Frankfurter Chaussee bis Boxhagen. No. 1—22 u. 23—41.

No. 1—4 (Friedrichsberg) TF Frankfurter Chaussee 89; No. 5—41 (O 112) Frankfurter Allee 40.
Rigaerstr. 123; Schillerstr. 3.
Warschauerstr. 2.
PP u Bhf. Frankfurter Allee.
Weiteres siehe Friedrichsberg.

Strassenb. u. *Omn.* siehe Frankfurter Allee.

Gürtelstrasse, Neu-Weissensee (N. 3), an d. Gemarkungsgrenze Berlin, Querstr. d. Königs-Chaussee.

Oeffentl. Anstalten etc.: No. 8 Kath. Josephsheim.
Weiteres siehe Neu-Weissensee.
Strassenb. siehe Königs-Chaussee.

Gustav Adolf-Platz, Charlottenburg (C. 5), an d. Kaiserin Augusta-Allee, Schnittpunkt mit d. Osnabrücker- u. Keplerstr. (Unbebaut).

Gustav Adolphstrasse, Neu-Weissensee (M. 2), von Prenzlauer Chaussee bis Rennbahnstr. No 1—99 u. 100—168.

Oeffentl. Anstalten etc.: No. 21 Gemeindesch.
Arzt: In No. 14.
Weiteres siehe Neu-Weissensee.

Strassenb. siehe Langhansstr.

Gustav Freytagstrasse, Schöneberg (G. 10), nahe Bhf. Eberstr., von Tempelhofer- bis Eberstr. No. 1—4 u. 5—9.

Weiteres wie Tempelhoferstr. *Strassenb.* siehe Hauptstr.

Gustav Meyer-Allee N 31 (J. 3), Promenade im Humboldthain, von Hussitenbis Brunnenstr. *Strassenb.* u. *Omn.* siehe Hussitenstr. u. Brunnenstr.

Gutenbergstrasse, Charlottenburg (E. 6), nahe Charlottenburger Brücke, Nebenstr. d. Englischenstr. No. 1—12. **Weiteres** wie Englischestr.

Güterbahnhöfe. Anhalt-Dresd. Bhf., Versandabt., insb. f. Wagenbestellg., Möckernstr. 26/31 (Tel. VI 566); Empfangsabt., insb. f. Avisirg. u. Mittlg. üb. Eingg. v. Wagenladungsgüt. u. Eilgut, ebenda (VI 617 u. 2071). — **Görlitzer Bhf.**, Görlitzerstr. 1/14 (IV 754). — **Hamburg-Lehrter Bhf.**, Eilgut Haidestr. 59/73 (II 1621), Versandabt. u. Güterkasse (auch f. Wagenbestellgn.) Invalidenstr. 52 (II 88). — Empfangsabt., insb. f. Avisirg. u. Mittlgn. üb. Eingg. v. Stückgütern, Invalidenstr. 51 (II 1609). — Rangierbhf. einschl. Station, insb. f. Wagenladungsverkehr u. Wagenbestellg., Haidestr. 30 (II 1466). — **Hamburger Zollschuppen**, Alt-Moabit 140/142 (II 1592). — **auf d. Nordbhf.**, Bernauerstr. 51/64 (III 1559). — **auf d. Ostbahnhf.**, Versandabt., insb. f. Wagenbest., Fruchtstr. 11/13 (VII 3545); Empfangsabt. f. Avis. u. Mittlg. üb. Eingg. v. Wagenladungsgüt. u. Eilgut, ebenda (VII 5265). — **Potsdamer Bhf.**, Eilgutabfertg., Schöneberger Ufer 5/9 (VI 2277); Versandabt., insb. f. Wagenbestellgn., ebenda (VI 395); Empfangsabt, insb. f. Avis. üb. Eingg. v. Wagenladungsgüt. u. Eilgut, ebenda (VI 2074). — **Schlesischer Bhf.**, Güterbhf., Mühlenstr. 30 (VII 3166); Versandabt., insb. f. Wagenbestellgn., Mühlenstr. 26/30 (VII 5215); Empfangsabt., insb. f. Avis. u. Mittlgn. üb. Eingg. v. Wagenladungsgüt. u. Eilgut, ebenda (VII 5717). — **Stettiner Bhf.**, Abt. f. Wagen-

bestellgn., Invalidenstr. 24/27 (III 2501); **Abt. f. Avis. u. Mittlgn. üb. Eingg. v.** Wagenladungsgüt. u. Eilgut, ebenda (III 635). — **Friedenau,** Handjerystr. (Fr. 10). — **Halensee,** Friedrichsruherstr. (Wi. 208). — **Moabit,** Siemensstr. 27/49 (II 936). — **Pankow,** Berlinerstr. zwischen 113/114 (Pk. 93). — **Weissensee,** Greifswalderstr. 161 (VII 3241). — **Westend,** Sophie Charlottenstr. 1/4 (Ch. 465).

Gutzkowstrasse, Schöneberg (F. 10), nahe Hauptstr., von Max- bis Gustav Freytagstr. No. 1—5 u. 6—11. **Weiteres** wie Tempelhoferstr. *Strassenb.* siehe Hauptstr.

Gymnasien siehe auch Schulen u. die betreff. Anfangsbuchst. **(Berlin):** 1) **Königl.:** Französisches G., Friedrich Wilhelms-G., Joachimsthalsches G., Luisen-G., Prinz Heinrich-G., Wilhelms-G. 2) **Städt.:** Askanisches G., Friedrichs-G., Friedrich Werdersches G., Graues Kloster, Humboldt-G., Köllnisches G., Königstädtisches G., Leibniz-G., Lessing-G., Luisenstädt. G., Sophien-G. **(Charlottenburg):** Kaiserin Augusta-G., Reform-G. Kaiser Friedrich-Schule; **(Schöneberg):** Hohenzollern-Schule; **(Wilmersdorf):** Bismarck-G.

Habsburgerstrasse W 30, Schöneberg (G. 9), nahe Nollendorfpl., von Neue Winterfeldt- bis Hohenstaufenstr. No. 1—7 u. 8—14.

Neue Winterfeldtstr. 20.

Arzt.: In No. 8.
Weiteres wie Goltzstr.

Strassenb. u. *Omn.* siehe Nollendorf- u. Winterfeldtpl.

Habsburger Ufer NW 87, Charlottenburg (D. 5), am Verbindungs-Kanal, von Gaussstr. bis Strasse 20.

Weiteres wie Kaiserin Augusta-Allee. *Strassenb.* u. *Omn.* siehe Alt-Moabit u. Beusselstr.

Hackerstrasse, Friedenau (E. 12), nahe Kaiser-Allee, von Born- bis Fröaufstr. (Unbebaut). **Weiteres** siehe Friedenau.

Hackescher Markt C 22, (K. 5), nahe Bhf. Börse, zwischen Oranienburger- u. Rosenthalerstr. No. 1—5.

Monbijoupl.; Rosenthalerstr. 25.

Gr. Hamburgerstr. 13/14.

(C 22) TRF Rosenthalerstr. 56; — T in No. 4.

Gr. Hamburgerstr. 10/11; Auguststr. 14/16.

Bhf. Börse.

Hackescher Markt; Bhf. Börse.

Arzt: In No. 1.
Apoth.: Rosenthalerstr. 47.
Notar: In No. 1.
Kirchsp.: Sophienk.
Standes-A.: Krausnickstr. 20.
Stempelverth.: In No. 2.

Strassenb.: **(16)** Moabit—Küstrinerpl.; **(38)** Gesundbrunnen—Kreuzberg; **(46)** Nied.-Schönhausen (Nordend)—Britz; **(47)** Nied.-Schönhausen (Kirche)—Britz; **(48)** Schönhauser Allee—Britz; **(29)** Seestr.—Britz; **(28)** Tegeler Chaussee—Rixdorf; **(27)** Dalldorf—Rixdorf; **(52)** Lützowpl.—Danzigerstr.; **(54)** Savignypl.—Schönhauser Thor; **(40)** Schöneberg—Vinetapl.; **(39)** Marheinekepl.—Gesundbrunnen; **(53)** Danzigerstr.—Rixdorf, bezw. Danzigerstr.—Französischestr. *Omn.:* **(10)** Marheinekepl.—Brunnenstr.; **(27)** Potsdamer Bhf.—Schönhauser Thor.

Hafen-Platz SW 46 (H. 8), am Landwehr-Kanal u. an d. Schönebergerstr. No. 1—10.

Königgrätzerstr. 62.

Arzt.: In No. 4, 7.

(SW 46) TR Hallesche-str. 11; — T Bahnhofstr. 3.

Weiteres wie Schönebergerstr.

Oeffentl. Anstalten etc.: No. 2 Gedenktafel f. Ad. Diesterweg; Sparkass.-Annahmest.

Strassenb. siehe Schönebergerstr.

Hafenstrasse, Plötzensee (E. 3), am Spandauer Schiffahrts-Kanal u. an d. Seestr. **Weiteres** siehe Plötzensee.

Hagelsbergerstrasse SW 47 (H. 9), nahe Victoria-Park, von Belle-Alliance- bis Möckernstr. No. 1—28 u. 29—57.

Möckernstr. 25; Wartenburgstr. 1.

Kreuzbergstr. 23.

(SW 47) TR Hagelsbergerstr. 49.

Belle-Alliancestr. 91.

Arzt.: In No. 19, 37/38, 48.

Möckernstr. zwisch. York-str. u. Hagelsbergerstr.; Yorkstr. Ecke Grossbeeren-str.; Yorkstr. Ecke Belle-Alliancestr.

Yorkstr. Ecke Belle-Alliancestr.; Victoria-Park, Kreuzbergstr.

Apoth.: Grossbeerenstr. 52; Yorkstr. 18.

Notar: Belle-Alliancestr. 91.
Kirchsp.: Christusk.
Standes-A.: Kleinbeerenstr 2.
Stempelverth.: Belle-Alliancestr. 94.
Oeffentl. Anstalten etc.: No. 34 Gemeindesch. f. Knab. u. Mädch. mit Fortbildungsschule u. Gewerbesaal.

Strassenb. u. *Omn.* siehe Belle-Alliancestr. u. Grossbeerenstr.

Hagenauerstrasse N 58 (L. 4), nahe Wörtherpl., von Fransecki- bis Danzigerstr. No. 1—8 u. 9—18.

Danzigerstr. 2.

Kirchsp.: Gethsemanek.

(N 58) TRF Danzigerstr. 3.

Weiteres wie Franseckistr.

Strassenb. u. *Omn.* siehe Schönhauser Allee, Danzigerstr. u. Prenzlauer Allee.

Hagenstrasse, Grunewald (A. 10), Grenze des Grunewaldes, von Königs-Allee bis Hundekehlestr. No. 1—79.

Vor No. 18.

Arzt.: In No. 45.
Weiteres siehe Grunewald.

Oeffentl. Anstalten etc.: No. 43/47 Sanatorium.

Strassenb.: **(A)** Potsdamerpl.—Nollendorfpl.—Hundekehle; **(B)** Potsdamerpl.—Schmargendorf—Hundekehle.

Hagenstrasse, Lichtenberg, nahe Bhf. Lichtenberg-Friedrichsfelde, an d. Frankfurter Chaussee. No. 1—4 u. 55—60.
Weiteres siehe Lichtenberg. *Strassenb.* siehe Frankfurter Chaussee.

Hähnelstrasse, Friedenau (F. 11), von Lauter- bis Friedenauerstr. (Unbebaut.)

Haidekampweg, Baumschulenweg (O. 11), von Eichbusch- bis Baumschulenstr.
Weiteres siehe Treptow.

Haidestrasse NW 40 (G. 4), nahe Lehrter Bhf., von Invaliden- bis Perlebergerstr. No. 1—21 u. 34—73.

Vor No. 49; Invalidenstr. 52; Fennstr. 32.

Stephanstr. 60.

(NW 40), TRF Invalidenstr. 79; — TR Perlebergerstr. 53.

Augusta-Hospital Scharnhorststr.; Thurmstr. 23 (Krankenhs.)

Invalidenstr. am Sandkrug-Bau; Lehrter Bhf.; Fennstr. Ecke Nordhafen.

Lehrter Bhf.

Apoth.: Invalidens'r. 94; Fennstr. 31.

Notar.: Alt-Moabit 119; Reinickendorferstr. 2c.

Kirchsp.: Gnadenk.

Standes-A.: Alt-Moabit 120.

Stempelverth.: Rathenowerstr. 1; Müllerstr. 177.

Oeffentl. Anstalten etc.: No. 30 Rangierbhf.; No. 59/73 Eilgut-Expedition.

Strassenb. u. *Omn.* siehe Invalidenstr.

Halensee (C. 8), Ortsteil der Gemeinde Wilmersdorf, am gleichnamigen Bhf. Ausflugsort, mit der Ringbahn und Strassenbahn erreichbar; mehrere grosse Gartenlokale.

Halensee (B. 9), Bhf., Station des Südrings. (Kurfürstendamm u. Ringbahnstr.-Ecke.) Güterbhf. der Ringbahn (C. 9), Friedrichsruherstr.

Hallesches Thor SW (J 9), Schnittpunkt der Gitschiner- u. Königgrätzerstr. In der letzteren der Bhf. der Hochbahn: Hallesches Thor.
Die noch vorhandenen Thorgebäude der ehemaligen Stadtmauer — von Strack erbaut — enthalten die 1. Städt. Handwerkerschule.

Strassenb.: **(42)** Friedrichstr.—Kreuzberg; **(6)** Friedrichstr.—Mariendorf; **(34)** Gesundbrunnen—Kreuzberg; **(53)** Danzigerstr.—Rixdorf; **(38)** Gesundbrunnen—Kreuzberg; **(39)** Gesundbrunnen—Marheinekepl.; **(64)** Zoolog. Garten—Landsberger Allee; **(89)** Zoolog. Garten—Treptow; **(90)** Zoolog. Garten—Schlesisches Thor; **(14)** Moabit—Marheinekepl.; **(1)** Ringbahn; **(2)** Lehrter Bhf.—Hallesches Thor; **(I)** Südringbahn: Rixdorf—Berlin—Schöneberg; **(II)** Halbring: Rixdorf—Berlin—Schöneberg; **(41)** Brunnenstr.—General Papestr.; **(15)** Moabit—Rixdorf. *Omn.:* **(18)** Chausseestr.—Hallesches Thor; **(4)** Stettiner Bhf.—Kreuzberg; **(10)** Brunnenstr.—Marheinekepl.; **(11)** Dönhoffpl.—Gr.-Görschenstr.: **(29)** Blücherpl.—Mansteinstr.; **(28)** Blücherpl.—Hausvoigteipl.; **(30)** Blücherpl.—Rixdorf; **(19)** Hallesches Thor—Landsberger Thor. *Nachtomn.:* **(II)** Chausseestr.—Belle-Alliancestr.

Halleschestrasse SW 46 (J. 8), nahe Anhalter Bhf., von Grossbeeren- bis Möckernstr. No. 1—14 u. 15—18.

Grossbeeren-Brücke; Schönebergerstr. 20/21.

Königgrätzerstr. 62.

(SW 46) TR in No. 11.

Anhalter Bhf.; Königgrätzerstr. Ecke Grossbeerenstr.

Anhalter Bhf.

Arzt: In No. 5, 22.

Kirchsp.: Lukask.

Oeffentl. Anstalten etc.: No. 4 Kunsthandarbeits-Schule; No. 12 Höh. Mädchensch.; No. 24/26 Askan. Gymnas.

Weiteres wie Grossbeerenstr.

Strassenb. u. *Omn.* siehe Anhalter Bhf.

Hallesches Ufer SW 46 (H. 8), nahe Hallesches Thor, von Königgrätzer- bis Schönebergerstr. No. 1—35.

Schönebergerstr. 20/21; Grossbeeren-Brücke; Belle-Alliancepl. 10a.

Königgrätzerstr. 62.

(SW 46) TR Hallescheстr. 11; — T Bahnhofstr. 2a u. 3; TRF Tempelhofer Ufer 1.

Steglitzerstr. 60; Wilhelmstr. 10; Belle-Alliancestr. 91.

Arzt: In No. 15.

Hafenpl., Anhalter Bhf.; Möckern-Brücke.

Anhalter Bhf.; Belle-Alliancepl.

Apoth.: Schöneberger Ufer 12; Königgrätzerstr. 52; Grossbeerenstr. 11.

Notar: Blücherpl. 1; Königgrätzerstr. 28.

Kirchsp.: Für No. 1—17 Christusk.; No. 18—35 Lukask.

Standes-A.: Kleinbeerenstr. 2.

Stempelverth.: Belle-Alliancestr. 94; Königgrätzerstr. 17.

Oeffentl. Anstalten etc.: No. 24 Kommando d. Kadettenkorps; No. 29/31 Amts- u. Landgericht II; Ecke Königgrätzerstr. Bhf. Halleschеs Thor; Ecke Möckernstr. Bhf. Möckern-Brücke der Hochbahn.

Strassenb. u. *Omn.* siehe Hallesches Thor.

Halskestrasse, Steglitz, Querstr. der Albrechtstr., von Siemensstr. bis Berlinerstr. (Südende). No. 53 u. 55.
Weiteres siehe Steglitz. *Strassenb.* siehe Albrechtstr. u. Mariendorferstr.

Hamburger Bhf., ehem. Empfangsgebäude, jetzt Eisenbahn-Verwaltungs-Gebäude, siehe auch Lehrter Bhf.

Hamburger Platz, Friedenau (E. 11), nahe Bhf. Wilmersdorf-Friedenau, an der Stubenrauch- u. Wilhelmstr.

Hamburger Platz, Neu-Weissensee (N. 2), Schnittpunkt der Pistorius- u. Gustav-Adolphstr. **Weiteres** siehe Neu-Weissensee.

Hamburgerstrasse, Gr. N 24 (K. 5), nahe Koppenpl., von August- bis Oranienburgerstr. No. 1—23 u. 24—41.

Koppenpl.; Monbijoupl.; Linienstr. 128/129.
In No. 13/14.
(N 24) TRF Oranienburgerstr. 35/36; — T Elsasserstr. 72; TRF Rosenthalerstr. 56; T Hackescher Markt 4.
In No. 10/11; Auguststr. 14/16.
Arzt: Siehe Kl. Hamburgerstr.
Koppenpl.; Bhf. Börse.
Koppenpl.; Hackescher Markt.
Apoth.: Auguststr. 60; Rosenthalerstr. 47; Oranienburgerstr. 37.
Notar: Hackescher Markt 1; Oranienburgerstr. 48/49.
Kirchsp.: Sophienk.
Stempelverth.: Hackescher Markt 2.
Standes-A.: Krausnickstr. 20.
Oeffentl. Anstalten etc.: No. 10 Hedwigs-Krankenhaus; No. 13/14 Arbeitsnachweis f. Handel u. Gewerbe; No. 18/19 Heilanstalt; No. 20 Evang. Gemeinschaft; No. 26 Alter-Versorg.-Anst d. jüd. Gemeinde; No. 27 Jüd. Gemeindesch. mit Lehrer-Bildungs-Anstalt.

Omn.: (8) Nettelbeckpl. — Heinrichpl. *Strassenb.* u. *Omn.* siehe auch Rosenthalerstr.

Hamburgerstrasse, Kl. N 24 (K. 5), nahe Koppenpl., von Elsasser- bis Auguststr. No. 1—14 u. 15—27.

Rosenthalerstr. 3.
Arzt: In No. 25 a.
Weiteres wie Gr. Hamburgerstr.

Omn.: (25) Oranienpl.—Stettiner Bhf. *Strassenb.* u. *Omn.* siehe auch Rosenthalerstr., Elsasserstr. u. Oranienburgerstr.

Hanauerstrasse, Wilmersdorf (D. 11), nahe Bhf. Schmargendorf, parallel der Ringbahn, von Heidelbergerpl. bis Laubacherstr. (Unbebaut.)

Handelsstätte Belle-Alliance SW (J. 8), nahe Belle-Alliancepl., Passage zw. Lindenstr. 101/102 u. Friedrichstr. 16.

Händelstrasse NW 23 (F. 6), nahe Bhf. Thiergarten, von Altonaer- bis Klopstockstr. No. 1—21.

Klopstockstr. 65.
Cuxhavenerstr. 18.
(NW 23) TRF Lessingstr. 6.
Altonaerstr. 8.
Hansapl.; Bhf. Thiergarten.
Bhf. Thiergarten.
Arzt: In No. 7, 14.
Apoth.: Klopstockstr. 41 a.
Notar: Alt-Moabit 119.
Kirchsp.: Kaiser Friedrich-Gedächtnisk.
Standes-A.: Alt-Moabit 120.
Oeffentl. Anstalten etc.: No. 14 Diakoniss.-Station; Kaiser Friedrich-Gedächtniskirche.
Strassenb. siehe Charlottenburger Chaussee.
Stempelverth.: Lessingstr. 10.

Kaiser Friedrich-Gedächtniskirche, nach Vollmer's Entwürfen 1894 erbaut.

Handjery-Platz, Steglitz, am Treffpunkt d. Albrecht- u. Mariendorferstr. (Unbebaut.)

Handjerystrasse, Friedenau (E. 11), am Bhf. Wilmersdorf-Friedenau, von der Ringbahn bis Kaiser-Allee. No. 1—54 u. 55—100.

Oeffentl. Anstalten etc.: No. 36 Spritzenhaus; No 95/100 Güterbhf. d. Ringbahn.
Arzt: In No. 46/47.
Weiteres siehe Friedenau.
Strassenb. siehe Kaiser-Allee u. Rheinstr.

Handwerkerschulen, Städt., 1. Lindenstr. 97/98 u. Hallesches Thor (Thorgebäude); 2. Stralauerpl. 24.

Handwerkerverein, Berliner, Sophienstr. 15.

Hangelsberg, Ausflugsort an d. Schlesisch. Bahn, kurz vor Fürstenwalde.

Hankels Ablage, Ausflugsort an d. Görlitzer Bahn, erreichbar von der Stadtbahn u. Görlitzer Bahn.

Hannoverschestrasse NW 6 (H. 5), nahe Oranienburger Thor, von Chausseestr. bis Luisenpl. No. 1—10 u. 11—30.

Neues Thor; Linienstr. 128/129.
Für No. 1—6 u. 23—30 Johannisstr. 11; No. 7—22 Albrechtstr. 22.
(NW 6) TR Marienstr. 10; — T Elsasserstr. 43; T Luisenstr. 6.
Unterbaumstr. 7 (Charité); Eichendorffstr. 9.
Apoth.: Invalidenstr. 94; Chausseestr. 118.
Oranienburger Thor; Neues Thor.
Notar: Chausseestr. 2.
Kirchsp.: Für No. 1—10 Gnadenk.; No. 11—26 Philippus-Apostelk.; No. 27—30 Johannes-Evangelistk.
Standes-A.: Für No. 1—8 Gartenpl. 4/5; No. 9—26 Alt-Moabit 120; No. 27—30 Krausnickstr. 20.
Arzt: Siehe Friedrichstr.
Stempelverth.: Friedrichstr. 114.
Oeffentl. Anstalten etc.: No. 6 Leichenschauhaus, Unterrichts-Anstalt f. Staats-Arzneikunde; No. 20 Gemeindesch. f. Knab. u. Mädch. mit Fachschule f. Stell- u. Rademacher.
Strassenb. u. *Omn.* siehe Friedrichstr.

Hansa-Brücke NW (F. 6), im Laufe d. Altonaerstr. über d. Spree, von Schleswiger- bis Hansa-Ufer.

Hansa-Platz NW 23 (F. 6), nahe Bhf. Bellevue, Treffpunkt der Altonaer-, Klopstock- u. Lessingstr.

Hansa-Ufer NW 87 (E. 6), nahe Bhf. Thiergarten, von Levetzow- bis Wullenweberstr. (Unbebaut.)

Strassenb. u. *Omn.* siehe Brücken-Allee.

Hans Sachsstrasse, Gr.-Lichterfelde, am Bhf. West, von Drake- bis Sternstr. No. 1—4.

TF Steglitzerstr. 37. | **Weiteres** siehe Lichterfelde. | *Strassenb.* (f) Potsdamer Bhf.—Anhalter Bhf.

Hardenbergstrasse, Charlottenburg (E. 7), am Bhf. Zoolog. Garten, von Knie bis Kaiser Wilhelm Gedächtnis-Kirche. No. 1—29 u. 30—42.

Vor No. 32; Berlinerstr. 1/2.

Für No. 1—5 u. 37—42 Marchstr. 3; No. 6—14 u. 33/36 Mommsenstr. 4; No. 15—34 Marburgerstr. 2.

TR Goethestr. 3; — Bismarckstr. 3.

Kurfürstendamm 9; Marchstr. 24.

Am Knie; Kurfürstendamm Ecke Joachimsthalerstr.; Bhf. Zoolog. Garten.

Charlottenbg. Brücke; Kurfürstendamm Ecke Joachimsthalerstr.; Bhf. Zoolog. Garten.

Arzt: In No. 42.

Apoth.: In No. 4/5; Kantstr. 151; Tauenzienstr. 13a.

Notar: Berlinerstr. 139; Kantstr. 18.

Kirchsp.: Für No. 1—15 u. 33—42 Trinitatisk.; No. 16—32 Kais. Wilhelm-Gedächtnisk.

Standes-A.: Rankestr. 10.

Stempelverth.: Schillerstr. 103; Joachimsthalerstr. 5 u. 43.

Querstr. der Hardenbergstr.

Knie

projekt. Bhf.

Bismarckstr. 1 | 42 Kurfürst.-Allee

Schillerstr. 4

Knesebeckstr. 6

Goethestr. 11

Steinplatz

Carmerstr.

Uhlandstr. 12 | Akademie d. Künste

Fasa- 16 | 32 nenstr.

Stadtbahn 26 | Bhf. Zool. Grt. 30

Untergrund-Bhf.

Joachims- 27 | thalerstr. Zoolog. Garten

Kantstr. 29

Auguste Viktoriapl.

Hochschule für Musik.

Hochschule f. d. bildenden Künste.

Oeffentl. Anstalten etc.: No. 30 Bhf. Zoolog. Garten; No. 31 Sportpl. d. Westens (Eisbahn); No. 32 Artill.- u. Ingenieurschule; No. 33/36 Hochschule f. d. bildenden Künste.

Strassenb.: (P) Charlottenburg—Lützowpl.; (93) Charlottenburg—Görlitzer Bhf. *Siehe auch* Tauenzienstr. u. Knie.

Hardenbergstrasse, Steglitz, parallel zur Albrechtstr., von Ring- bis Bismarckstr. (Unbebaut.)

Hartwigstrasse, Pankow, parallel der Breitestr., von Cavalier- bis Mendelstr. Weiteres siehe Pankow.

Harzerstrasse, Rixdorf (M. 9), an d. Gemarkung Berlin, von Maybach-Ufer bis Treptowerstr. (Unbebaut.)

Hasenhaide S 59 siehe nächste Seite.

Hasenhaide, Nadelwald im Süden d. Stadt. In der Nähe zahlreiche Vergnügungslokale, Turnplatz mit dem Jahn-Denkmal von Encke, die Steine zum Unterbau von Turnvereinen aller Weltteile geliefert; am südl. Rande d. neue Garnisonbegräbnispl. mit dem Denkmal für d. 1866, 1870/71 gefallenen Krieger; ferner das Türkengrab, der Begräbnispl. d. in Berlin lebenden Mohammedaner.

Hasensprung, Grunewald (A. 9), Promenade am Diana- u. Königsee, von Königs-Allee bis Winklerstr.

Winklerstr. 22. | **Weiteres** siehe Grunewald. | *Strassenb.* siehe Königs-Allee.

Hasslingerstrasse, Reinickendorf-Ost (H. 1), Querstr. der Residenzstr., nahe Seestr. (Unbebaut).

Hauffstrasse, Schöneberg (F. 12), nahe Wannseebhf. Friedenau, von Ring- bis Wielandstr. No. 1—10 u. 11—19.

TF Rheinstr. 4 (Friedenau). | **Arzt:** In No. 13. **Weiteres** wie Friedenauerstr. | *Strassenb.* siehe Friedenauerstr.

Hasenhaide S 59 (K. 10), No. 61—107 Tempelhof, No. 108—120 Rixdorf, von Hermannpl. bis Kaiser Friedrichpl. No. 1—59 u. 61—120.

Urbanstr. 52; Am Urban Ecke Urbanstr.; Camphausenstr. 20.

Für No. 1—38 u. 80—107 Urbanstr.48; No.39—79 Fichtestr. 27; No. 108—120 Hermannpl. 8.

(S 59) TRF Böckhstr. 11; — T Urbanstr. 85; T Camphausenstr. 20.

Grimmstr. 10—16.

Kaiser Friedrichpl.; Hermannpl.

Hermannpl.

Arzt: In No. 49, 54, 61/62, 71, 115/116.

Querstr. der Hasenhaide. Kaiser Friedrichpl.

2. Evangel. Lehniner-str. 61 — Garnisonk.

Hospital

Jahn-Denkmal

Wiss-mannstr. 117

Hermann-str. 120

Berliner-str.

59 Camphausenstr.
39 Fichtestr.
38 Gräfestr.
19 Jahnstr.
Kottbuser-damm
1 Hermannpl.

Apoth.: Urbanstr. 118; Hermannpl. 9; Kaiser Friedrichpl. 2.

Notar: Bergmannstr. 68.

Kirchsp.: Für No. 1—60 Heiligkreuzk.; No. 61—97 Tempelhof; No. 98—120 Rixdorf.

Standes-A.: Für No. 1—60 Böckhstr.9/10; No.61—107 Hasenhaide93; No.108—120 Berlinerstr. 63 (Rixdorf).

Stempelverth.: Blücherstr.51.

Oeffentl. Anstalten etc.: No. 80 Krankenpfl.-Stat.; No. 80/87 Elisabeth-Kinder-Hospital; No.97/107 Turnplatz, Jahn-Denkmal.

Strassenb.: **(50)** Schönhauser Allee—Hasenhaide; **(95)** Friedrichstr.—Hasenhaide; **(15)**, Moabit—Rixdorf; **(53)** Danzigerstr.—Rixdorf; **(30)** Müllerstr.—Winterfeldtpl.; **(I)** Südringbahn: Rixdorf—Berlin—Schöneberg; **(II)** Halbring: Rixdorf—Berlin—Schöneberg. *Omn.:* **(30)** Blücherpl.—Rixdorf. *Siehe auch* Gneisenaustr. u. Kottbuser Damm.

Hasenhaide und alphabetische Folge siehe vorhergehende Seite.

Haupt-Kadettenanstalt, Gr.-Lichterfelde. — In d. Anstalt befinden sich die 6 Marmorstandbilder, einst auf dem Wilhelmplatz, Originale zu den Bronzestatuen der Feldherren: Leop. v. Dessau, Zieten, Seydlitz, Keith, Winterfeldt u. Graf von Schwerin.

Hauptkasse d. städt. Werke (Berlin), Klosterstr. 68. 9—1.

Haupt-Ritterschafts-Direktion d. Kur- u. Neumark, Wilhelmpl. 6. 9—1, 4—7.

Haupt-Stempel-Magazin, Museumstr. 5. 8—3.

Haupt-Steueramt f. ausländ. Gegenstände, Alt-Moabit 145 (Packhof), 8—3. Abfertigungsstellen siehe Zollämter. — **f. inländ. Gegenstände,** Kl. Museumstr. 5g, 8—3.

Haupt-Steuerkasse, Hinter d. Giesshause 1.

Haupt-Stiftungskasse, Berliner Rathaus, Zimmer 25/26.

Hauptstrasse, Boxhagen-Rummelsbg. (O. 8), nahe Bhf. Stralau-Rummelsbg., von Ringbahn bis Köpenicker Chaussee. No. 1—92.

Prinz Albertstr. 1 u. 29.

Arzt: In No. 7.

Apoth.: Türrschmidtstr. 3.

Weiteres siehe Boxhagen-Rummelsburg.

Oeffentl. Anstalten etc.: No. 7 Friedrichs-Waisenhaus; No. 8 Arbeitshaus der Stadt Berlin.

Hauptstrasse, Lankwitz, nahe Bhf., von Kaiser Wilhelm- bis Mariendorferstr. No. 1—40.

Marienfelderstr. 2.

Weiteres siehe Lankwitz.

Oeffentl. Anstalten etc.: No. 30 Gemeindeamt.

Strassenb.: **(IV)** Tempelhof—Gr.-Lichterfelde.

Hauptstrasse, Reinickendorf-Ost, nahe Bhf. Reinickendorf, von Residenzstr. bis Oranienburger Chaussee. No. 1—30 u. 31—62.

Oeffentl. Anstalten etc.: No. 40 Rathaus; No. 51 Ortskrankenk.; evangel. Kirche.

Weiteres siehe Reinickendorf. *Strassenb.:* **(35)** Reinickendorf—Kreuzberg; **(32)** Reinickendorf—Charlottenstr.

Hauptstr., Schöneberg, siehe nächste Seite.

Hauptstrasse, Hohen-Schönhausen, an der Kirche, von Berliner- bis Marzahnerstr. **Weiteres** siehe Schönhausen.

Hauptstrasse, Tegel, von d. Berlinerstr. bis zum Tegeler See. No. 1—17a u. 18—36.

Oeffentl. Anstalten etc.: No. 21 Badeanstalt.

Arzt: In No. 3.

Weiteres siehe Tegel. *Strassenb.* siehe Berlinerstr.

Haupt-Telegraphenamt, Oberwallstr. 4a, ununterbrochen geöffnet.

Hauptverwaltung der Staatsschulden, Oranienstr. 92/93.

Hausarchiv, Kgl., Charlottenburg, Spandauerstr. 1.

Haushaltungs- u. Koch-Schulen, des Vaterländ. Frauenvereins, Bandelstr. 17, Eisenacherstr. 77, Kreuzbergstr. 77, Metzerstr. 38, Simeonstr. 27, Waldemarstr. 14; — — d. Vereins „Jugendschutz", Kaiser Wilhelmstr. 39; — — d. Berl. Hausfrauen-Vereins, Breitestr. 6; — — d. Lette-Vereins, Elisabethstr. 27a u. Königgrätzerstr. 90; — — d. Vereins f. d. Wohl d. aus d. Schule entlassenen Jugend, Müllerstr. 158, Prinzen-Allee 62|64, Gubenerstr. 51, Dunckerstr. 65; — — Deutsche Haushaltungsschule, Werneuchenerstr. 7/8; — — d. Pestalozzi-Fröbelhauses, Barbarossastr. 74a; — — der Viktoria-Fortbildungssch., Tempelhofer Ufer 2; israelit. Kochsch., Gormannstr. 3.

Hauptstrasse, Schöneberg (F. 10), Fortsetzung der Potsdamerstr. (Berlin), von Grunewald- bis Ebersstr. No. 1—67 u. 68—153.

Vor No. 101, 139, 151; Kais. Wilhelmpl. 2.
Für No. 1—50 u. 102—153 Hauptstr. 139; No. 51—101 Hedwigstr. 11.
TRF Herbertstr. 3; — In No. 5/6; T in No. 57.
Bahnstr. 45.
Marktpl.; Hauptstr. Ecke Eisenacherstr.; Hauptstr. Ecke Stubenrauchstr.
Bhf. Ebersstr.; Bhf. Gr.-Görschenstr.

Arzt: In No. 2, 7a, 16, 17, 24, 52, 102/103, 116, 136, 141, 144, 147, 151.
Apoth.: In No. 52, 141.
Notar: Kaiser Wilhelmpl. 5.
Kirchsp.: Schöneberg.
Standes-A.: Kaiser Wilhelmpl. 3.

Querstr. der Hauptstr.

Ehem. Botan. Garten		153	Gr.-Görschenstr.
Grunewald-str.	1	151	Kaiser-Friedrichstr.
		150	Stubenrauchstr.
		143	Helmstr.
Vorbergstr.		136	Bahnstr
			Kaiser Wilh.-Platz
Akazienstr.	23	135	
Eisenacher-str.	34		
Kirche		119	Albertstr.
Mühlenstr.	51	101	Tempelhoferstr.
		93	Maxstr.
Coburger-str.	57		Ebersstr.
	67	68	

Ringbahn

Stempelverth.: Hauptstr. 136.
Oeffentl. Anstalten etc.: No. 7a Ortskrankenk. f. Schönebg.; No. 47 Diakoniss.-Stat.; Kaiser Wilhelmpl. Denkmal Kaiser Wilhelms des Grossen.
Strassenb.*:** **(72)** Schöneberg—Alexanderpl.; **(87)** Schöneberg—Treptow; **(88)** Schöneberg — Schlesische Brücke; **(17)** Moabit—Schöneberg; **(D)** Steglitz—Zoolog. Garten; **(40)** Vinetapl.—Schöneberg; **(E)** Steglitz—Potsdamerpl.; **(II.)** Potsdamerstr. — General Papestr.; **(I)** Südringbahn: Rixdorf-Berlin—Schöneberg; **(II)** Halbring: Rixdorf—Berlin—Schöneberg. ***Strassenb. u. ***Omn.*** siehe auch Potsdamerstr.

Hauptstrasse, Hohen-Schönhausen, und alphabetische Folge siehe vorhergehende Seite.

Hausmädchenschule, Wilhelmstr. 10.

Hausministerium, Kgl., Wilhelmstr. 73.

Hausotter-Platz, Reinickendorf-Ost, nahe Bhf. Schönholz-Reinickendorf, Schnittpunkt der Winter- u. Kamekestr. No. 1—4.
Oeffentl. Anstalten etc.: No. 2 Gemeindeschule. **Weiteres** siehe Reinickendorf.

Hausotterstrasse, Reinickendorf-Ost (H. 1), nahe Schäfer-See, von Residenz- bis Provinzstr. No. 1—51 u. 52—104.
Weiteres siehe Reinickendorf. ***Strassenb.*** siehe Residenzstr. u. Provinzstr.

Hausschatz, Verwaltung d. Kgl., Wilhelmstr. 73.

Hausvoigtei-Platz C 19 (K. 7), nahe Leipzigerstr., zwischen Jerusalemer- u. Oberwallstr. No. 1—14.

Beuthstr. 4.
(C 19) TR Beuthstr. 17/22; —Französischestr. 33d; Taubenstr. 23a; T Kronenschek.
Kirchsp.: Friedr. Werder-str. 39/40.
Weiteres, sowie ***Strassenb.*** siehe Jerusalemerstr.

Havelbergerstrasse NW 5 (F. 4), nahe Krankenhaus Moabit, von Perlebergerbis Quitzowstr. No. 1—17 u. 23—40.

Birkenstr. 28; Perlebergerstr. 20.
Lübeckerstr. 10.
(NW 5) TR Perlebergerstr. 53.
Thurmstr. 23 (Krankenhaus).
Stephanpl.; Birkenstr. Ecke Perlebergerstr.
Bhf. Putlitzstr.

Apoth.: Stendalerstr. 11.
Notar: Rathenowerstr. 78.
Kirchsp.: Johannisk.
Standes-A.: Wilhelmshavenerstr. 4/5.
Stempelverth.: Birkenstr. 57.
Omn.: **(5)** Moabit—Alexanderpl. ***Strassenb.*** u. ***Omn.*** siehe auch Rathenowerstr.

Havelstrasse, Charlottenburg (D. 6), nahe Wilhelmpl., von Lützowerstr. bis Charlottenburger Ufer. (Unbebaut).

Hebammen-Institut, f. Berlin u. Reg.-Bez. Potsdam, Charité, Unterbaumstr. 7.

Hechelstrasse, Reinickendorf-West (E. 1), nahe Segenskirche, von Scharnweberstr bis Auguste Victoria-Allee. (Unbebaut).
Weiteres siehe Reinickendorf. ***Strassenb.*** siehe Scharnweberstr.

Heckmann-Ufer SO 33 (N. 9), am Schlesischen Thor, von Görlitzer Ufer bis Schlesischestr. No. 1, 2 u. unbebaut.
Weiteres wie Schlesischestr. ***Strassenb.*** siehe Schlesischestr.

Hedemannstrasse SW 46 (J. 8), nahe Anhalter Bhf., von Wilhelm- bis Königgrätzerstr. No. 1—8 u. 9—16.

Wilhelmstr. 117; Askanischer Platz.
Königgrätzerstr. 62.
(SW 46) TR Halleschestr. 11; —T Wilhelmstr. 124.
Königgrätzerstr. Ecke Grossbeerenstr.; Anhalter Bhf.
Anhalter Bhf.

Arzt: In No. 7, 11, 12, 16.
Kirchsp.: Dreifaltigkeitsk.
Weiteres siehe Wilhelmstr.
Strassenb. u. ***Omn.*** siehe Anhalter Bhf. u. Hallesches Thor.

St. Hedwigs-Kirche (J. 6), Platz am Opernhause (Bild siehe Behrenstr.). Küsterei: Hinter d. kath. Kirche 4; Begräbnispl.: Liesenstr. 8; Weissensee, Wörthstr. 17, Reinickendorf, Berlinerstr. 8 (sämtl. m. Leichenh.) u. Hohen-Schönhausen.

Hedwigskirchgasse W 56 (J. 6), an der Hedwigs-Kirche, von Behren- bis Französischestr. No. 1.

Oberwallstr. 20a. | (W 56) Französischestr. 33d. | **Kirchsp.:** Neuek. **Weiteres** wie Behrenstr.

Strassenb. u. *Omn.* siehe Französischestr. u. U. d. Linden.

St. Hedwigs-Krankenhaus, Gr. Hamburgerstr. 10. Verpflegungssatz: 1. Kl. 8,00 —10,00 ℳ; 2. Kl. 5,00—6,00 ℳ; 3 Kl. 2,50 ℳ täglich, f. 1 Monat im voraus zahlbar; Besuchszeit f. d. 1. u. 2. Kl. täglich 1—6 Uhr, 3. Kl. Sonntag u. Mittwoch v. 1—3.

Hedwigstrasse, Gr.-Lichterfelde, nahe Bhf. West, von Dahlemer- bis Kyllmannstr. (Unbebaut.)

Hedwigstrasse, No. 1 u. 2—17 Schöneberg, No. 1a, 18, 19 Friedenau, nahe Wannseebhf. Friedenau, von Friedenauer- bis Sponholzstr. No. 1—9 u 10—19.

Vor No. 11. | TF Rheinstr. 4 (Friedenau). | **Standes-A.:** Für No. 1 u. 2—17 Kaiser Wilhelmpl. 2; No. 1a, 18 u. 19 Feurigstr. 8.

Für No. 1 u. 2—17 in No. 11; No. 1a, 18 u. 19 Feurigstr. 8. | (PP) u. Wannseebhf. Friedenau. | **Oeffentl. Anstalten etc.:** No. 18/19 Annahmest. d. Kreissparkasse.

Arzt: In No. 13. | **Apoth.:** Rheinstr. 16. **Kirchsp.:** Schöneberg.

Strassenb. siehe Friedenauerstr.

Heesestrasse, Steglitz, nahe Bhf., von Albrecht- bis Bergstr. No. 1—8 u. 8a—11. **Oeffentl. Anstalten etc.:** No. 1 Ortskrankenkasse; No. 8a Gymnasium. **Weiteres** siehe Steglitz. *Strassenb.* siehe Albrechtstr.

Hegel-Platz NW 7 (J. 6), nahe Kastanien-Wäldchen, an der Dorotheenstr. No. 1—2. Bronzebüste des Philosophen Hegel von Bläser, 1872 enthüllt.

Oberwallstr. 20a. | (PP) Kastanien-Wäldchen a. d. Dorotheenstr. | Friedrichs-Brücke.

Weiteres wie Dorotheenstr. *Strassenb.* u. *Omn.* siehe Dorotheenstr.

Heidelberger Platz, Wilmersdorf, (D. 10), am Bhf. Schmargendorf. (Unbebaut.)

Heidenfeldstrasse O 34 (N. 5), nahe Friedrichshain, von Petersburger- bis Ebertystr. No. 1—11 u. 12—22.

No. 1 u. 22 Zorndorferstr. 23; No. 2—21 Weidenweg 40. | **Kirchsp.:** Auferstehungsk. **Standes-A.:** Georgenkirchstr. 2. | **Weiteres** wie Petersburgerstr. *Strassenb.* siehe Landsberger Allee.

Heidereutergasse C 2 (K. 6), nahe Bhf. Börse, von Spandauer- bis Rosenstr. No. 1—5 u. 6—12.

Oeffentl. Anstalten etc.: No. 5 Synagoge u. Jüd. Gemeindeschule; No. 10 Kinder-Bewahranstalt. **Weiteres** wie Rosenstr. *Strassenb.* u. *Omn.* siehe Hackescher Markt.

Heilands-Kirche, (F. 5), Thusnelda-Allee, kl. Thiergarten (Abbildung siehe Thurmstr.); Küsterei: Bredowstr. 34; Begräbnispl.: In d. Jungfernhaide am Plötzensee (m. Leichenh.).

Heiligegeistgasse C 2 (K. 6) nahe Börse, von Heiligegeist- bis Spandauerstr. No. 6—9 u. 10—11. **Weiteres** wie Heiligegeiststr. *Strassenb.* u. *Omn.* siehe Burgstr. u. Königstr.

Heiligegeist-Kirche, Heiligegeistgasse, Ecke Spandauerstr. Gottesdienste d altkath. Gemeinde Sonn- u. Feiertags, 10 Uhr.

Heiligegeiststrasse C 2 (K. 6), nahe Börse, von Heiligegeistgasse bis Königstr. No. 1—23 u. 24—52.

Vor No. 6/8. | (PP) Neuer Markt; Friedrichs-Brücke. | **Kirchsp.:** Marienk. **Standes-A.:** An d. Fischerbrücke 1a.

Kaiser Wilhelmstr. 25. | Friedrichs-Brücke; Mühlenweg. | **Stempelverth.:** Burgstr. 27; Poststr. 31.

(C 2) TRF in No. 24/33. | **Apoth.:** Spandauerstr. 77; Königstr. 51. | **Oeffentl. Anstalten etc.:** No. 10/11 Gedenktafel f. Caspar Theyss.

Brüderstr. 16/18. | **Notar:** Kaiser Wilhelmstr. No. 1, 3, 5, 43, 49.

Strassenb. u. *Omn.* siehe Burgstr. u. Königstr.

Heiligendammerstrasse, Schmargendorf (C. 11), nahe Kirche, von Zoppoterbis Warnemünderstr. No. 1—19 u. 20—41. **Oeffentl. Anstalten etc.:** No. 2 Gemeinde-Armenhaus; No. 10 Höh. Mädchenschule. **Weiteres** siehe Schmargendorf. *Strassenb.* siehe Breitestr.

Heilig Geist- u. St. Georgen-Hospital, Exerzierstr. 12 u. Reinickendorferstr. 31a, f. evangel. bedürftige u. würdige Personen über 60 J. beiderl. Geschlechts mit mindestens 5 jähr. Aufenthalt in Berlin; Eintrittsgeld je nach Alter 900—1350 M.

Heiligkreuz-Kirche, Blücherstr., (Abbildung siehe dort). Küsterei: Plan-Ufer 25 Begräbnispl.: Mariendorf, Feldstr. (m. Leichenh.)

Heilsarmee, Hauptquartier: Blücherpl. 1. Versammlungen: Böckhstr. 25, Fürstenstr. 3, Gerichtstr. 10, Grüner Weg 87, Insterburgerstr. 4, Kastanien-Allee 22, Kurfürstenstr. 45, Landsbergerstr. 38, Linienstr. 2, Manteuffelstr. 49, Oranienstr. 51, Prinzen-Allee 87, Ramlerstr. 16, Steinmetzstr. 73, Tieckstr. 21, Zossenerstr. 36; Rixdorf: Hermannstr. 17; **Schöneberg:** Bahnstr. 18.

Heilstätten der Landesversicherungsanstalt Berlin: Lichtenberg, Dorfstr. 62, u. Beelitz.

Heim für wenig bemittelte stellenlose junge Damen, Gleditschstr. 28.

Heimat für junge Mädchen u. Frauen gebildeter Stände, Köthenerstr. 43.

Heimatshaus für stellungsuchende Mädchen, Bhf. Börse; — für Töchter höherer Stände, Neuenburgerstr. 1a; — israelitisches, Gormannstr. 8.

Heimstätte für Arbeiterinnen, Brückenstr. 8; — für unbescholtene Mädchen, errichtet v. Verein Jugendschutz, Grünstr. 5/6, Beuthstr. 14; — für zum ersten Male gefallene Mädchen (Entbindungsgebühr 35 ℳ), Drontheimerstr. 19. (Siehe auch Wöchnerinnenheim.)

Heimstätten für Genesende, Städt.: Heinersdorf b. Gr.-Lichterfelde für männl. Pers.; Blankenburg an d. Stettiner Bahn f. weibl. Pers.; Blankenfelde b. Nieder-Schönhausen f. brustkranke Frauen; Malchow b. Weissensee f. brustkranke Männer. Kuratorium: Neue Friedrichstr. 9/10II. (Siehe auch Erholungsstätten).

Heimstrasse SW 29 (J. 10), nahe Tempelhofer Feld, von Marheinekepl. bis Jüterbogerstr. No. 1—11 u. 12—25.

In No. 8. | (SW 29) TR Nostizstr. 52. | **Weiteres** wie Bergmannstr.

Strassenb. u. *Omn.* siehe Gneisenaustr. u. Zossenerstr.

Heinersdorf (N. 1), Vorort an der Prenzlauer Chaussee, Dorf im Kreise Nieder-Barnim mit 760 Einwohnern; Gemeindebureau: Dorfstr. 13; Amts-Bureau in Franz. Buchholz, zugleich Polizei-Bureau u. Standesamt.

TF Pankow, Breitestr. 24a, (Unfallmeldest.) | **Kirchsp.:** Dorfstr. 3c, Küsterei: Neu-Weissensee, Wörthstr. 2. | **Stempelverth.** siehe Neu-Weissensee.

Arzt: Neu-Weissensee, Pistoriusstr. 1; Langhansstr. 58; Gustav Adolfstr. 14. | **Schule:** Dorfstr. 3. | **Verbindung mit Berlin:** Stettiner Bahn: Bhf. Pankow—Heinersdorf, (etwa stündl.)

Apoth.: Neu-Weissensee, Langhansstr. 82. | **Gericht:** Amts-Gericht II Berlin. | *Strassenb.:* (61) Rathaus—Neu-Weissensee.

Notar siehe Neu-Weissensee.

Heinersdorferstrasse NO 55 (L. 4), nahe Friedrichshain, von Prenzlauer Allee bis Greifswalderstr. No. 1—11 u. 12—32.

Für No. 1 u. 32 Wörtherstr. 7; No 2—31 Immanuelkirchstr. 14. | **Standes-A.:** Für No. 1, 2, u. 32 Zehdenickerstr. 17/18; No. 3—31 Georgenkirchstr. 2. | **Weiteres** wie Immanuelkirchstr.

Kirchsp.: Für 1—10 u. 13—32 Immanuelk.; No. 11—12 Bartholomäusk. | **Oeffentl. Anstalten etc.:** No. 18 Gemeindesch. f. Knab. u. Mädch. | *Strassenb.* u. *Omn.* siehe Prenzlauer Allee, Greifswalderstr. u. Friedenstr.

Heinersdorferstrasse, Gr.-Lichterfelde, nahe Bhf. Ost, von Wilhelmpl. bis Kaiserstr. No. 1—20 u. 21—42.

TF Bismarckstr. 3. | **Weiteres** siehe Lichterfelde.

Heinersdorfer Weg, Neu-Weissensee, von der Prenzlauer Chaussee bis Gemarkung Heinersdorf. No. 1—25 u. 26—63.

Weiteres siehe Neu-Weissensee. *Strassenb.* siehe Langhansstr.

Heinrich-Platz SO 26 (L. 8), nahe Görlitzer Bhf.; Treffpunkt der Oranien- und Mariannenstr. *Strassenb.* u. *Omn.* siehe Oranienstr.

Heinrichstrasse, Lichtenberg, nahe Bhf. Lichtenberg-Friedrichsfelde, von Margarethen- bis Sophienstr. No. 1—2 u. 36.

Weiteres siehe Lichtenberg. *Strassenb.* siehe Frankfurter Chaussee.

Heinrichstrasse, Gr.-Lichterfelde, nahe Giesensdorfer Kirche, Nebenstr. der Berlinerstr.

TF Bismarckstr. 3. | **Weiteres** siehe Lichterfelde.

Hektorstrasse, Wilmersdorf (C. 8), nahe Bhf. Halensee, von Kurfürstendamm bis Küstrinerstr. (Unbebaut.)

Helgoländer Ufer NW 52 (F. 6), nahe Bhf. Bellevue, von Lüneburger- bis Kirchstr. No. 1—5.

Für No. 1—4 Flemmingstr. 5, No. 5 Birkenstr. 6. | **Weiteres** wie Kirchstr. *Strassenb.* u. *Omn.* siehe Brücken-Allee u. Alt-Moabit.

Helgolandstrasse, Schmargendorf (C. 11), an der Breitestr., von Zoppoter- bis Norderneystr. No. 1—18. **Weiteres** siehe Schmargendorf.

Helmholtz-Platz N 58 (L. 3), nahe Bhf. Prenzlauer Allee, zwischen Lychener u. Dunckerstr.

Helmholtzstrasse, Charlottenburg (E. 5), nahe Gotzkowsky-Brücke, von Dove- bis Franklinstr. (Unbebaut.)

Helmstrasse, Schöneberg (G. 10), nahe Kaiser Wilhelmpl., von Haupt- bis Bahnstr. Nr. 1—6 u. 7—12.
Weiteres wie Kaiser Friedrichstr. *Strassenb.* siehe Hauptstr. u. Bahnstr.

Helmuthstrasse, Lichtenberg (P. 7), nahe Bhf. Frankfurter Allee, an der Frankfurter Chaussee. (Unbebaut.)

Hennigsdorferstrasse N 65 (G. 1), nahe Reinickendorferstr., von Maxstr. bis Gemarkung Reinickendorf. No. 1—22 u. 23—35.

Reinickendorferstr. 31; Residenzstr. 41. | (N 65) T Nazarethkirchstr. 49a; — TF Residenzstr. 26. | PP Seestr. Ecke Oudenarderstr.
Müllerstr. 135. | Lindowerstr. 10/11; Müllerstr. 56. | **Kirchsp.:** Nazarethk.
Apoth.: Antonstr. 25; Residenzstr. 123. | **Notar:** Prinzen-Allee 87. | **Standes-A.:** Willdenowstr. 28.
Stempelverth.: Residenzstr. 26 (Reinickendorf).

Strassenb. u. *Omn.* siehe Reinickendorferstr., Müllerstr. u. Gerichtstr.

Hennigsdorferstrasse, Reinickendorf-Ost (G. 1), Fortsetzung der Hennigsdorferstr. (Berlin), von Holländerstr. bis Weichbildgrenze. No. 1—2 u. unbebaut.
Weiteres siehe Reinickendorf.

Henrietten-Platz, Wilmersdorf (B. 8), am Bhf. Halensee u. Kurfürstendamm.

Hensel's Festsäle, Vergnügungslokal, Invalidenstr. 1a.

Herbergen zur Heimat, Christl., Oranienstr. 105, Auguststr. 81, Müllerstr. 6, Koppenstr. 5. — kath. St. Joseph-Hospiz, Niederwallstr. 32; (siehe auch Gesellenheim u. Hospize).

Herbertstrasse, Grunewald (B. 9), nahe Bismarckpl., von Königs-Allee bis Hubertus-Allee. No. 1—30.

Lynarstr. 6; Herthastr. 16. | **Weiteres** siehe Grunewald. | *Strassenb.* siehe Königs-Allee u. Hubertus-Allee.

Herbertstrasse, Schöneberg (G. 10), von Kaiser Wilhelmpl. bis Ebersstr. No. 1—6 u. 7—11.

Oeffentl. Anstalten etc.: No. 10 Garnison-Verwaltung. | **Weiteres** wie Ebersstr. | *Strassenb.* siehe Hauptstr.

Herbststrasse, Reinickendorf-Ost, nahe Bhf. Schönholz-Reinickendorf, von Provinz- bis Kamekestr. No. 1—15 u. 16—28.

Oeffentl. Anstalten etc.: No. 19/22 Irren-Anstalt. | **Weiteres** siehe Reinickendorf. | *Strassenb.* siehe Provinzstr.

Herderstrasse, Charlottenburg (D. 7), nahe Grolmanstr., von Schiller- bis Goethestr. No. 1—7 u. 8—15.

Kantstr. 122. | TR Goethestr. 3. | **Weiteres** wie Goethestr.
Arzt: In No. 1. | **Standes-A.:** Rankestr. 10. | *Strassenb.* siehe Savignyplatz.

Herderstrasse, Steglitz, (D. 12), nahe Schlossstr., von Fichtestr. bis Schmargendorfer Weg. No. 1—10 u. 31—34.
Weiteres siehe Steglitz. *Strassenb.* siehe Schlossstr.

Herkules-Brücke W (F. 8), im Laufe der Friedrich-Wilhelmstr. über d. Landwehrkanal, von Corneliusstr. bis Lützow-Ufer.

Herkules-Ufer W 10 (G. 8), nahe Lützowpl., von Herkules-Brücke bis Königin Augustastr. (Rückseite der v. d. Heydtstr.)

Hermann-Platz S 59, Rixdorf (L. 10), Auslauf des Kottbuser Damm, zwischen Hasenhaide u. Urbanstr. No. 1—9.

Urbanstr. 52. | (S 59) TRF Böckhstr. 11; — T Urbanstr. 85. | PP u. Hermannpl.
In No. 8. | Grimmstr. 10/16 (Krankenh.). | **Arzt:** In No. 4, 9.
Weiteres wie Hermannstr.

Strassenb.: (53) Danzigerstr.—Rixdorf; (46) Nied.-Schönhausen (Nordend)—Britz; (47) Nied.-Schönhausen (Kirche)—Britz; (48) Schönhauser Allee—Britz; (29) Seestr.—Britz; (28) Tegeler Chaussee—Rixdorf; (27) Dalldorf—Rixdorf; (I) Ringbahn: Rixdorf—Berlin—Schöneberg; (II) Halbring: Rixdorf—Berlin—Schöneberg; (15) Moabit—Rixdorf. *Omn.:* (30) Blücherpl.—Rixdorf; (13) Alexanderpl.—Rixdorf.

Hermannstrasse (L 12), Bhf., Rixdorf, Hermannstr. 113, Station d. Südrings; daneben Bahnhof d. Kleinbahn Berlin—Mittenwalde.

Hermannstrasse, Gr.-Lichterfelde, an der Gemarkung Lankwitz, von Marienfelder- bis Grenzstr. (Unbebaut.)

Hermannstrasse, Rixdorf, siehe nächste Seite.

Hermannstrasse, Südende, am Bhf., von Tempelhofer- bis Friedrichstr. No. 1—7 u. 8—15. **Weiteres** siehe Südende. *Strassenb.* siehe Steglitzerstr.

Hermsdorf, Ausflugsort an der Stettiner Nordbahn.

Hermannstrasse, Rixdorf (M. 12), Fortsetzung d. Kottbuser Damm, von Hermannpl. bis Gemarkung Britz. No. 1—137 u. 138—258.

Erkstr. 25; Bürgerstr. 54.

Für No. 1—3 u. 258 Hermannpl. 8; No. 4—52 u. 211—257 Selchowerstr. 2; No. 53—210 Hermannstr. 106/107.

TRF Bergstr. 133; — T Bendastr. 22; T Hermannstr. 207.

Wassmannsdorferstr. 52; Cannerstr. 45/46.

Querstr. der Hermannstr.

Hasenhaide	1	258	Berliner- str.
Karlsgar- tenstr.	28	232	Biebrich- str.
Wanzlickst.	35	227	Münche- nerstr.
Mahlower- str.	39		
Selchower- str.	44	213	Jägerstr.
Herrfurth- str.	53	210	Zieten- str.
Stein-	61	207	Prinz Handjerystr.
Allerstr.	65	203	metzstr.
Ockerstr.	69	200	Kopfstr.
Leinestr.	75		
GrünerWeg	84	178	Thomasstr.
Warthestr.	95	173	Jonasstr.
Emser	108	163	Nogatstr.
Siegfried- Bhf. Herm.-Str.	112	160	Strasse
Knese-	117	159	Strasse Ringbahn
Marien- dorfer Weg	125	155	beckstr.
Gemar-	137	151	Kranold- str.
		148	Herthastr.
		147	Delbrück- str.
		144	Glasowstr.
		139	Juliusstr.
		138	kungBritz

PP Hermannstr. Ecke Thomasstr.; Hermannpl.

Hermannpl.

Arzt: In No. 28, 52, 53, 126, 225.

Apoth.: In No. 146; Hermannpl. 9; Prinz Handjerystr. 53.

Notar: Bergstr. 11, 125, 161.

Kirchsp. siehe Rixdorf.

Standes-A.: Berlinerstr. 63.

Stempelverth.: Bergstr. 150.

Oeffentl. Anstalten etc.: No. 79/83 Thomaskirchhof; No. 84/90 Jerusalemskirchhof; No. 99/105 Jacobikirchhof; No. 113 Südringstat. Hermannstr. u. Bhf. d. Kleinbahn Rixdorf—Mittenwalde; No. 129/137 Emmauskirchhof; No. 179/185 Thomaskirchhof; No. 186/190 Luisenkirchhof; No. 191/195 Michaelskirchhof; No. 214-219 Vereinsbrauerei.

Strassenb.: **(29)** Seestr.—Britz; **(28)** TegelerChaussee—Rixdorf; **(27)** Dalldorf—Rixdorf; **(94)** Dönhoffpl.—Rixdorf. *Siehe auch* Hermannpl.

Hermannstr., Südende, und alphabetische Folge siehe vorhergehende Seite.

Hermsdorferstrasse N 31 (J. 3), nahe Humboldthain, von Acker- bis Hussitenstr. No. 1—3 u. 4—12.

Usedomstr. 18b. | **Kirchsp.:** Versöhnungsk. | **Weiteres** wie Hussitenstr.

Strassenb. u. ***Omn.*** siehe Hussitenstr., Ackerstr. u. Brunnenstr.

Hermsdorfer Weg, Tegel, vom Schnittpunkt der Haupt- u. Berlinerstr. nach Hermsdorf.

Oeffentl. Anstalten etc.: Begräbnispl. **Weiteres** siehe Tegel.

Heroldsamt, Wilhelmstr. 73. 10—3.

Herrenhaus, Leipzigerstr. 75; Neubau Leipzigerstr. 3/4. (Abbildung siehe dort.)

Herrfurth-Platz, Rixdorf (L. 11), an d. Herrfurth- u. Fontanestr. Bauplatz der 2. evangel. Kirche.

Herrfurthstrasse, Rixdorf (L. 11), Fortsetzung der Zietenstr., von Hermann- bis Oderstr. No. 1—3 u. 32—34 u. unbebaut.

Erkstr. 25. | Für No. 1—33 Selchowerstr. 2; No. 34 Hermannstr. 106/107. | **Weiteres** siehe Rixdorf. ***Strassenb.*** siehe Hermannstr.

Herrnfeld-Theater, Gebr., Königs-Kolonnaden, am Bhf. Alexanderpl.

Herrnhuter Gemeinde (evangel. Brüdergemeinde), **Berlin:** Betsaal: Wilhelmstr. 136; Begräbnispl.: Blücherpl. — **Rixdorf:** Kirchgasse 14/15.

Hertelstrasse, Friedenau (E. 12), nahe Kaiser-Allee, von Gosslerstr. bis Rheingau. (Unbebaut).

Herthastrasse, Grunewald (B. 9), nahe Hertha-See, von Königs- bis Hubertus-Allee. No. 1—24.

Vor No. 16. | **Weiteres** siehe Grunewald. | ***Strassenb.*** siehe Königs-Allee u. Hubertus-Allee.

Herthastrasse, Rixdorf (M. 12), nahe Bhf. Hermannstr., von Ringbahn- bis Hermannstr. No. 1—15 u. 16—27.

Bürgerstr. 54. | Hermannstr. 10/107. | **Weiteres** siehe Rixdorf. ***Strassenb.*** siehe Hermannstr.

Hertzberg-Platz, Rixdorf (N. 11), an der Kaiser Friedrich- u. Treptowerstr. (Hertzbergstr.)

Hertzbergstrasse, Rixdorf (N. 11), von Richardpl. bis Kaiser Friedrichstr. No. 1—16 u. 17—33.

Erkstr. 25. | Bergstr. 73. | **Weiteres** siehe Rixdorf.

Strassenb.: (I) Südringbahn: Rixdorf—Berlin—Schöneberg; (II) Rixdorf—Berlin—Schöneberg.

Herwarthstrasse NW 40 (G. 6), nahe Siegessäule, von In den Zelten bis Kronprinzen-Ufer. No. 1—3 u. 3a—5.

Oeffentl. Anstalten etc.: No. 2/3 Generalstabsgebäude; No. 3a Diakonissen-Station.

Weiteres wie Königspl. *Omn.:* (5) Moabit—Alexanderpl. *Strassenb.* u. *Omn.* siehe Roonstr. u. Alt-Moabit.

Herwarthstrasse, Gr.-Lichterfelde, nahe Chausseestr., von Berliner- bis Giesensdorferstr. (Unbebaut.)

Herzbergstrasse, Lichtenberg (P. 5), an der Dorfstr., von Roederpl. bis Irrenanstalt Herzberge. No. 1—162.

Oeffentl. Anstalten etc.: No. 79 Städt. Irrenanst. Herzberge. | **Weiteres** siehe Lichtenberg. | *Strassenb.:* (71) Schöneberg—Herzberge.

Herz Jesu-Kirche (Kath.), Fehrbellinerstr. 98; Küsterei ebenda.

Hessischestrasse N 4 (H. 5), nahe Platz vor dem Neuen Thor, von Hannoverschebis Invalidenstr. No. 1—7 u. 8—12.

Wöhlertstr. 1. | **Arzt:** In No. 12. **Kirchsp.:** Gnadenk. **Weiteres** wie Hannoverschestr. | **Standes-A.:** Gartenpl. 4/5. **Oeffentl. Anstalten etc.:** No. 1/3 Chemisches Laborator.; No. 12 Kgl. Gewerb.-Inspekt.

(N 4) TRF Invalidenstr. 23; — T Luisenstr. 6.

Strassenb. u. *Omn.* siehe Invalidenstr. u. Oranienburger Thor.

Heuweg, Plötzensee (E. 3), am Strafgefängnis, von Gartenweg bis Am Spandauer Schiffahrts-Kanal. **Weiteres** siehe Plötzensee.

Heydt-Brücke, Von der, W (G. 8), im Laufe der Bendlerstr. über d. Landwehrkanal, von Königin Augustastr. bis Schöneberger Ufer.

Heydtstrasse, Von der, W 10 (G. 7), nahe Lützowpl., von Kaiserin Augusta- bis Friedrich Wilhelmstr. No. 1—9 u. 10—18.

Arzt: In No. 1, 6, 7. | **Weiteres** wie Kaiserin Augustastr. | *Strassenb.* siehe Lützowpl.

Heylstrasse, Schöneberg (F. 10), nahe Hauptstr., Nebenstr. d. Coburgerstr.

Hedwigstr. 11. | **Weiteres** wie Hauptstr. *Strassenb.* siehe Hauptstr.

Heynstrasse, Pankow (K. 1), Verlängerung der Schönholzerstr., von Flora- bis Brehmestr. No. 1—16 u. 17—32. **Weiteres** siehe Pankow.

Hildebrandstrasse W 10 (G. 7), am Thiergarten., von Thiergarten- bis Königin Augustastr. No. 1—12 u. 13—25. **Weiteres** wie Kaiserin Augustastr. *Strassenb.* u. *Omn.* siehe Lützowpl. u. Potsdamerstr.

Hildegardstrasse, Wilmersdorf (D. 10), am Etablissement Schramm, von Kaiser-Allee bis Augustastr. No. 1—16 u. 17—36.

Prinz Regentenstr. 54. | Kaiser-Platz 5. | **Weiteres** siehe Wilmersdorf. *Strassenb.* s. Kaiser-Allee.

Hildesheimerstrasse, Wilmersdorf (D. 10), am Bhf. Schmargendorf, parallel zur Ringbahn, von Mecklenburgischestr. bis Gasanstalt. (Unbebaut.)

Himmelfahrtkirche (J. 3), (Abbildung siehe Brunnenstr.) am Humboldtshain; Küsterei: Ramlerstr. 3; Begräbnispl.: Nordend b. Nieder-Schönhausen.

Hindersinstrasse NW 40 (H. 6), am Reichstags-Gebäude, von Königspl. bis Reichstags-Ufer. No. 1—9 u. 10—14.

(NW 40) TRF Invalidenstr. 79; — TR Marienstr. **Arzt:** In No. 1, 2. [10. | **Oeffentl. Anstalten etc.:** No. 4 Argent. Gesandtschaft; No. 14 Chilen. Gesandtschaft. | **Weiteres** wie Königspl. *Strassenb.* u. *Omn.* siehe Roonstr. u. Karlstr.

Hinter dem Giesshaus, **Hinter** der Katholischen Kirche u. s. w., siehe unter Giesshaus, Hinter dem, Katholische Kirche, Hinter der u. s. w.

Hippodrom, Reitbahn im Thiergarten nahe Bhf. Zoolog. Garten.

Hirtenstrasse C 25 (L. 5), nahe Prenzlauer Thor, von Prenzlauer- bis Grenadierstr. No. 1—11 u. 11a—23.

Prenzlauerstr. 5; Keibelstr. 26/28. | Prenzlauer Thor; Schönhauser Thor. | **Notar:** Neue Schönhauserstr. 2.

Alexanderstr. 57. | Schönhauser Thor. | **Standes-A.:** Für No. 1—2 u. 20—23 An d. Fischer-Brücke 1a; No. 3—19 Krausnickstr. 20.

(C 25) TRF Am Königsgraben 20/22; — T Lienstr. 34; T Münzstr. 30. | **Apoth.:** Dragonerstr. 6a; Prenzlauerstr. 45. | **Stempelverth.:** Alexanderstr. 45.

Keibelstr. 23; Schönhauser Allee 31. | **Kirchsp.:** Für No. 1—11 Bartholomäusk.; No. 11a—23 Georgenk. | **Oeffentl. Anstalten etc.:** No. 4 Gemeindesch. f. Knab.

Strassenb. u. *Omn.* siehe Prenzlauerstr. u. Alte Schönhauserstr.

Hitzigstrasse W 10 (F. 7), nahe Kurfürstendamm, von Stüler- bis Corneliusstr. No. 1—3 u. 4—10.

Arzt: In No. 3. | **Weiteres** wie Rauchstr. | ***Strassenb.*** siehe Lützowpl.

Hobrecht-Brücke SO (M. 9), im Laufe d. Grünauerstr. über d. Landwehrkanal, von Kottbuser bis Maybach-Ufer.

Hobrechtstrasse (B. 9), Nordseite Halensee, Südseite Grunewald, nahe Bhf. Halensee, von Hubertus-Allee bis Friedrichsruherstr. No. 1—16.

Kurfürstendamm 130; Königs-Allee 1a. | Nordseite (gerade No.) Kurfürstendamm 133. | TF Ringbahnstr. 123 (Unfallmeldestelle).

Weiteres für die geraden Hausnummern siehe Halensee; für die ungeraden siehe Grunewald. ***Strassenb.*** siehe Kurfürstendamm.

Hobrechtstrasse, Gr.-Lichterfelde, am Schlosspark, von Marien- bis Berlinerstr. No. 1—16.

TF Bismarckstr. 3. | **Weiteres** siehe Lichterfelde. | ***Strassenb.*** siehe Berlinerstr.

Hobrechtstrasse, Rixdorf (L. 10), nahe Hermannpl., von Berliner- bis Weserstr. No. 1—14 u. 71—84. (No. 15—70, von Weserstr. bis Maybach-Ufer, unbebaut.)

Erkstr. 25. | Hermannpl. 8. | **Weiteres** siehe Rixdorf. ***Strassenb.*** siehe Hermannpl.

Hochbahn, siehe folgende Seite.

Hochbauämter, siehe Bau-Inspektionen.

Hochmeister-Platz, Wilmersdorf (C. 9), nahe Bhf. Halensee, Schnittpunkt der Paulsborner- u. Westfälischenstr.

Hochmeisterstrasse N 58 (L. 4), nahe Schönhauser-Allee, von Wörtherpl. bis Danzigerstr. No. 1—16a u. 16b—32.

Für No. 1—7 u. 26—32 Wörtherstr. 17; No. 8—25 Danzigerstr. 2. | Zehdenickerstr. 17/18; No. 2—31 Eberswalderstr. 10. (N 58) TRF Danzigerstr. 3. | **Kirchsp.:** Für No. 1—8 u. 25—32 Zionsk.; No. 9—24 Gethsemanek. [str.

Standes-A.: Für No. 1 u. 32 **Weiteres** wie Weissenburger-

Omn.: (7) Danzigerstr.—Anhalter Bhf. ***Strassenb.*** u. ***Omn.*** siehe Schönhauser Allee u. Danzigerstr.

Hochschulen: **Landwirtschaftliche,** Invalidenstr. 42; **f. Musik** Fasanenstr. 1/9. (Abbildung siehe Hardenbergstr.)

Tierärztliche Hochschule, Luisenstr. 56 u. Philippstr. 13. **Technische Hochschule,** Charlottenburg, Berlinerstr. 151. Nach Entwürfen von Lucae, Hitzig u. Raschdorff erbaut, 1884 in Benutzung genommen. Darin Beuth-Schinkel-Museum, Sammlung von Bronzen, Majoliken, Eisengüssen etc. (Nachlass von Schinkel u. Beuth); Architektur-Museum, Sammlung architekt. Entwürfe u. Modelle; Mineralogisches Museum.

Technische Hochschule.

Hochstädterstrasse N 65 (G. 2), nahe Reinickendorferstr. (Leopoldpl.), von Liebenwalder- bis Maxstr. No. 1—11 u. 20—31.

Weiteres wie Liebenwalderstr. ***Strassenb.*** siehe Reinickendorferstr.

Höchstestrasse NO (M. 5), nahe Friedrichshain, von Georgenkirch- bis Landsbergerstr. No. 1—26 u. 27—51.

Königsthor, Büschingpl.

Für No. 1—8 u. 47—51 Neue Königstr. 91; No. 9—16, 26 u. 40—46 Büschingstr. 20; No. 17—25 u. 27—39 Landsbergerstr. 1/2.

Für No. 1—11 u. 46—51 (NO 43) TR Neue Königstr. 70; No. 12—45 (NO 18) TRF Landsbergerstr. 93.

Krankenhaus Friedrichshain; Keibelstr. 23.

Königsthor; Friedenstr. vis-à-vis No. 23; Landsbergerpl.

Landsbergerpl.; Büschingpl.

Apoth.: Barnimstr. 33; Büschingstr. 15; Landsbergerstr. 3.

Notar: Landsbergerstr. 14.

Kirchsp.: Für No. 1—16 u. 41—51 Bartholomäusk.; No. 17—40a Auferstehungsk.

Standes-A.: Georgenkirchstr. 2.

Stempelverth.: Landsbergerstr. 100.

Oeffentl. Anstalten etc.: No. 21 Volkskindergarten; No. 34/35 Gemeindesch. für Knab. u. Mädch.

Strassenb. u. ***Omn.*** siehe Landsbergerstr. u. Neue Königstr.

Hochstrasse N (H. 3), am Humboldthain, von Gericht- bis Badstr. No. 1—4 u. 21—49.

Grenzstr. 6; Pankstr. 18; Badstr. 8.
In No. 37.
Für No. 1—4 u. 37—49 (N 39) TRF Schulzendorferstr. 26; No. 5—36 (N 20) TRF Stettinerstr. 55.
Badstr. 67; Lindowerstr. 10/11.
Stempelverth.: Badstr. 28.
Ecke Gerichtstr. u. Neue Hochstr.; Ecke Wiesenstr.; Ecke Badstr.
Bhf. Gesundbrunnen.
Kirchsp.: Für No. 1—4 u. 38—49 Dankesk.; No. 21—37 Paulsk.
Standes-A.: Für No. 1—4 u. 21—46 Badstr. 22; No. 47—49 Gartenpl. 4/5.
Apoth.: Neue Hochstr. 24; Pankstr. 45e; Badstr. 11.
Notar: Reinickendorferstr. 2c; Prinzen-Allee 87.
Oeffentl. Anstalten etc.: No. 4 Gemeindeschule f. Mädch. u. Fortbildungsschule f. Mädch.
Strassenb. siehe Gerichtstr. u. Badstr.

Hochstrasse, Gr.-Lichterfelde, nahe Kaiserpl., von Marienfelderstr. bis Anhalter Bahn. No. 1—10 u. 11—24.

TF Bismarckstr. 3.
Weiteres siehe Lichterfelde.

Hochstrasse, Neue, N 39 (H. 3), nahe Weddingpl., von Liesen- bis Gerichtstr. No. 1—25 u. 26—56.

Liesenstr. 20; Grenzstr. 6; Pankstr. 1.
Für No. 1—25 u. 31—56 Hochstr. 37; No. 26—30 Pasewalkerstr. 11.
(N 39) TRF Schulzendorferstr. 26.
Arzt: In No. 30, 37, 50.
Lindowerstr. 10/11.
Ecke Liesenstr.; Ecke Gerichtstr.
Apoth.: In No. 24; Reinickendorferstr. 1.
Notar: Reinickendorferstr. 2c.
Kirchsp.: Dankesk.
Standes-A.: Gartenpl. 4/5.
Stempelverth.: Müllerstr. 177.
Oeffentl. Anstalten etc.: No. 5 Sparkass. - Annahmest.; No. 38 Arbeitsnachw. d. Maschinisten u. Heizer Berlins; No. 55 Diakoniss.-Station.
Strassenb. u. *Omn.* siehe Chausseestr. u. Gerichtstr.

Hoch- und Untergrundbahn, von der Warschauer Brücke bis Zoologischer Garten, mit Abzweigung nach dem Potsdamer Platz. 1896—1902 von der Aktien-Gesellschaft Siemens u. Halske erbaut. Betriebskraft elektrisch; Gesamtlänge ca. 10,7 km. Fahrtdauer bis Zoologischer Garten ca. 20 Min. — Stationen: Warschauer Brücke (N 8), Stralauer Thor (N 8), Schlesisches Thor (M 8), Oranienstr. (M 8), Kottbuser Thor (L 8), Prinzenstr. (K 9), Hallesches Thor (J 9), Möckern-Brücke (J 9), Potsdamer Platz (H 8), Bülowstr. (G 9), Nollendorf-Platz (G 8), Wittenberg-Platz (F 8), Zoologischer Garten (E 7).

Hoffmannstrasse SO 33, Treptow (N. 9), am Schlesischen Busch, von Eichen- bis Elsenstr. No. 1—14 u. 15—30.

Neue Krug-Allee 4.
Kirchsp.: Boxhagen-Rummelsburg.
Standes-A.: Neue Krug-Allee 4.
Weiteres wie Schlesischestr. *Strassenb.* siehe Schlesischestr.

Hof-Jagdamt, Potsdamerstr. 134c.

Hofjäger-Allee NW (F 7), im Thiergarten, von Gr. Stern, Charlottenburger Chaussee, bis Thiergartenstr.
Strassenb.: (17) Moabit—Schöneberg; (18) Moabit—Gr.-Görschenstr.; (63) Hansapl.—Greifswalderstr. *Siehe auch* Charlottenburger Chaussee u. Lützowpl.

Hofmannhaus, Heim der Deutschen Chemischen Gesellschaft, Sigismundstr. 4.

Hofmarschallamt, im Kgl. Schloss.

Hof-Postamt, Spandauerstr. 19/23.

Hofstrasse, Neu-Hohen-Schönhausen (P. 4), von Weissenseeer Weg bis Steffenstr. Weiteres siehe Schönhausen.

Hohenfriedbergstrasse, Schöneberg (H. 10), nahe Bhf. Schöneberg, von Monumenten- bis Colonnenstr. No. 1—13 u. 14—27.

Colonnenstr. 42; Hohenfriedbergstr. Ecke Monumentenstr.
Sedanstr. 53.
Arzt: In No. 10.
Weiteres wie Colonnenstr.
Strassenb. siehe Bahnstr. u. Colonnenstr.

Hohenlohestrasse O 17 (N. 8), nahe Bhf. Warschauerstr., von Stralauer Allee bis Rudolfpl. No. 1—3.
Weiteres wie Stralauer Allee. *Strassenb.* siehe Stralauer Allee.

Hohen-Schönhausen, siehe Schönhausen, Hohen-.

Hohen-Schönhausenerstrasse, Weissensee (O. 4), Nebenstr. der Gartenstr., nach der Gemarkung Hohen-Schönhausen No. 1—12.
Weiteres siehe Weissensee. *Strassenb.* siehe Berlinerstr.

Hohen-Schönhausenerstrasse, Wilhelmsberg (O. 4), nahe Landsberger Chaussee, von Gemarkung Hohen-Schönhausen bis Strasse 17. No. 1—30.

Arzt: In No. 18.
Weiteres siehe Wilhelmsberg.
Strassenb.: (c) Wassmannstr. — Hohen-Schönhausen.

Hohen-Schönhausener Weg, Lichtenberg (P. 5), an der Dorfstr., von Roederpl. bis Gemarkung Hohen-Schönhausen. (Unbebaut.)

Hohenstaufen-Platz S 59 (L. 9), am Kottbuser Damm, zwischen Lachmann- u. Boppstr.

Hohenstaufenstrasse W 30, Schöneberg (F. 9), nahe Winterfeldtpl., von Goltzstr. bis Motzstr. No. 1—18 u. 79—85.

Ecke Goltzstr.; Victoria Luisepl. 12; Neue Winterfeldtstr. 20.
Neue Winterfeldtstr. 20.
(W 30) TR Gleditschstr. 47.
Nollendorfstr. 28.
(PP) Winterfeldtpl.
Arzt: In No. 1.
Apoth.: Martin Lutherstr. 85; Goltzstr. 23.
Notar: Motzstr. 23.
Kirchsp.: Schöneberg.
Standes-A.: Kaiser Wilhelmpl. 3.
Stempelverth.: Kurfürstenstr. 108; Potsdamerstr. 87.
Oeffentl. Anstalten etc.: No. 2 Höhere Mädchenschule mit Lehrerinnen-Seminar; Kinder-Bewahr-Anstalt; St. Antoniusstift; No. 8 Mariensruh, Altersheim u. Damenstift.

Strassenb. u. *Omn.* siehe Nollendorfpl. u. Winterfeldtpl.

Hohenzollern-Museum, Schloss Monbijou, Monbijoupl. 6/9. Siehe Museen.

Hohenzollern-Platz, Rixdorf (M. 11), von Richardpl. bis Bergstr. No. 1—12 u. 13—21.

Erkstr. 25; Bürgerstr. 54.
Bergstr. 73.
Weiteres siehe Rixdorf.
Strassenb. siehe Bergstr.

Hohenzollern-Platz, Wilmersdorf (D. 9), Schnittpunkt der Fasanen-, Düsseldorfer-, Preussischen-, Nassauischen-, Nicolsburger- u. Nachodstr.

Hohenzollern-Säle, Bandelstr. 35.

Hohenzollern-Schule, (Reformgymn.), Schöneberg, Belzigerstr. 48—52.

Hohenzollernstrasse W 10 (G. 7), nahe Lützowpl., von Thiergarten- bis Königin Augustastr. No 1—14 u. 15—28.

Arzt: In No. 17.
Weiteres wie Kaiserin Augustastr.
Strassenb. siehe Lützowpl.

Hohenzollernstrasse, Steglitz, am Schlosspark, von Wrangel- bis Kurfürstenstr. No. 1—4. **Weiteres** siehe Steglitz. *Strassenb.* siehe Schlossstr.

Hoher Steinweg C 2 (L. 6), nahe Rathaus, von König- bis Bischofstr. No. 1—8 u. 9—15.

Für No. 1—14 Kaiser Wilhelmstr. 25; No. 15 Neue Friedrichstr. 4.
Arzt: In No. 3.
Kirchsp.: Marienk.
Oeffentl. Anstalten etc.: No. 4 Diakonissen-Station.
Weiteres wie Königstr. *Strassenb.* u. *Omn.* siehe Königstr.

Holbeinstrasse, Gr.-Lichterfelde, nahe Augustapl., von Stern- bis Moltkestr. No. 1—39 u. 39a—69.

TF Steglitzerstr. 37.
Weiteres siehe Lichterfelde.
Strassenb. siehe Chausseestr. u. Sternstr.

Holbeinstrasse, Schöneberg (F. 11), nahe Ebersstr., von Friedenauerstr. bis Wannseebahn. (Unbebaut.)

Holländerstrasse, Reinickendorf-West (G. 1), nahe Schäfer-See, von Residenz- bis Teichstr. No. 1—132.
Weiteres siehe Reinickendorf. *Strassenb.* siehe Residenzstr.

Hollmann'sche Wilhelminen-Amalien-Stiftung, Linienstr. 163/165, Koppenpl. 11.

Hollmannstrasse SW 13 (K. 8), am Kammergericht, von Alexandrinen- bis Lindenstr. No. 1—18 u. 19—43.

Lindenstr. 90; Alte Jacobstr. Ecke Simeonstr.
Für No. 1—18 u. 20—43 in No. 38; No. 18a u. 19 Wilhelmstr. 10.
(SW 13) TR Alte Jacobstr. 169/170.
Alexandrinenstr. 31.
(PP) Markgrafen- Ecke Lindenstr; Lindenstr. 97/98 (Markthalle).
Lindenstr. 97/98 (Markthalle).
Apoth.: Neuenburgerstr. 41; Alexandrinenstr. 112.
Notar: Lindenstr. 15.
Stempelverth.: Oranienstr. 128.
Kirchsp.: Simeonsk.
Standes-A.: Für No. 1—18 u. 20—43 Stallschreiberstr. 54; No. 19 A. d. Fischerbrücke 1a.
Oeffentl. Anstalten etc.: No. 15 Luisenstift u. -Schule. No. 23 Alexandra-Stiftung; No. 34 Betriebsleitung d. Strassenbahn Siemens u. Halske.
Arzt: In No. 24.
Strassenb.: (d) Behrenstr.—Treptow. *Siehe auch* Lindenstr. u. Prinzenstr.

Holsteiner Ufer NW 23 (F. 5), am Bhf. Bellevue, von Lessingstr. bis Bellevue-Brücke. No. 1—18.

Cuxhavenerstr. 13.
(NW 23) TRF Lessingstr. 6.
Arzt: In No. 4.
Kirchsp.: Kaiser Friedrich-Gedächtnisk.
Weiteres wie Kirchstr.
Strassenb. u. *Omn.* siehe Alt-Moabit u. Stromstr.

Holsteinschestrasse, Steglitz.

Holsteinschestrasse, Wilmersdorf (E. 10), Parallelstr. d. Uhlandstr., von Gasteiner- bis Preussischestr. (Unbebaut).

Holtzendorffstrasse, Charlottenburg (C. 8), am Amtsgerichtspl., von Kant- bis Rönnestr. No. 1—7 u. 8—21.

Arzt: In No. 11. | **Weiteres** wie Friedbergstr. | ***Strassenb.*** s. Stuttgarterpl.

Holzgartenstrasse C 19 (K. 7), nahe Werderscher Markt, von Unterwasser- bis Kurstr. No. 1—5 u. 6—10.

Für No. 1—3 Unterwasserstr. 8; No. 4—10 Beuthstr. 4.

(C 19) TR Beuthstr. 17/22; — T Kurstr. 18/19.

Standes-A.: A. d. Fischerbrücke 1a.

Weiteres wie Kurstr.

Oeffentl. Anstalten etc.: No. 1—3 Kgl. Münze; No. 4 Diakoniss.-Stat.; No. 10 Hospiz.

Kirchsp.: Friedr. Werderschek.

Strassenb. u. ***Omn.*** siehe Werderscher Markt u. Spittelmarkt.

Holzmarktstrasse O 27 (L. 7), nahe Bhf. Jannowitz-Brücke, von Alexander- bis Andreasstr. No. 1—34 u. 34a—73.

Vor No. 19, 73; Andreasstr. 79.

Für No. 1—18 u. 52—73 Holzmarktstr. 12; No. 19—51 Holzmarktstr. 21.

(O 27) TR Blumenstr. 64a/65; — TSchicklerstr. 2; Krautstr. 36; TRF Schlesischer Bhf.

Grüner Weg 17; Mariannen-Ufer 2.

Holzmarktstr. a. d. Stadtbahn; Stralauerpl. a. d. Andreaskirche; Bhf. Jannowitz-Brücke.

Bhf. Jannowitz-Brücke; Schlesischer Bhf.

Querstr. d. Holzmarktstr.

A. d. Jannowitz-Brücke.	73 Alexanderstr.
Passage u. Jannow.-5 Brücke.	55 Raupachstr.
An d. Michaelbr. 19	52 Markusstr.
	51 Langestr.
Stadtbahn.	
Gasanstalt	43 Krautstr.
	42 Breslauerstr.
A. d. Schil- 34 lings-Brücke.	34a Andreasstr.

Apoth.: Markusstr. 1; Blumenstr. 73; Koppenstr. 101.

Kirchsp.: Andreask.

Standes-A.: Kl. Frankfurterstr. 6.

Stempelverth.: Köpenickerstr. 139.

Oeffentl. Anstalten etc.: No. 13 Arbeitsnachweis f. Buchdrucker; No. 53 Krankenpfl.-Station.

Strassenb.: (9) Schlesischer Bhf.—Moabit; (80) Schlesischer Bhf.—Charlottenburg. ***Omn.:*** (1) Bhf. Gr.-Görschenstr. — Warschauerstr.; (13) Alexanderpl.—Rixdorf. *Siehe auch* Alexanderstr. u. Andreasstr.

Arzt: In No. 53, 65.

Notar: In No. 68.

Holzstrasse, Reinickendorf-Ost (J. 1), nahe Drontheimerstr., Querstr. der Provinzstr. No. 1—6.

Weiteres siehe Reinickendorf. ***Strassenb.*** siehe Provinzstr.

Homburger Platz, Wilmersdorf (D. 11), an der Homburgerstr., zwischen Binger- und Johannisbergerstr.

Homburgerstrasse, Wilmersdorf (C. 11), südlich der Ringbahn, von Mecklenburgische- bis Laubacherstr. (Unbebaut.)

Home for british and american governesses, Kleinbeerenstr. 22.

Honnefstrasse, Wilmersdorf (D. 11), südlich der Ringbahn, von Hanauerstr. bis Kreuznachstr. (Unbebaut).

Hoppegarten, an d. Vorortbahn nach Strausberg, bekannt als Rennplatz.

Hoppestrasse, Reinickendorf-Ost, nahe Bhf. Schönholz-Reinickendorf, von Provinz- bis Winterstr. No. 1—34.

Weiteres siehe Reinickendorf. ***Strassenb.*** siehe Provinzstr.

Hornstrasse SW 47 (H. 9), nahe Victoria-Park, von Grossbeeren- bis Möckernstr. No. 1—13 u. 14—24.

Wartenburgstr. 13/14.

Arzt: No. 8, 23.

Weiteres wie Hagelsbergerstr.

Strassenb. u. ***Omn.*** s. Yorkstr. u. Belle-Alliancestr.

Horstweg, Charlottenburg (C. 7), nahe Sophie Charlottenpl., von Schlossstr. bis Königsweg. (Unbebaut).

Hospice pour les enfants de l'église du refuge, Friedrichstr 129.

Hospital d. jüdischen Gemeinde, Oranienburgerstr. 31; — d. Parochialkirche, Waisenstr. 28.

Hospitäler, siehe auch Krankenhäuser u. unter d. Namen: **Altersversorgungs-Anst. f. d. Kaiser Wilhelm u. Augusta-Stiftung; Dom-H.; Französ. H.; Friedrich Wilhelm-H.; Gesinde-H.; St. Gertraudt-H.; Heilig Geist- u. St.-Georgen-H.; Jacobs-H.; Nicolaus-Bürger-H.**

Hospize: I. evangelische: H. der Berliner Stadtmission, Mohrenstr. 27; **H.** am Brandenburger Thor, Königgrätzerstr 5; **H.** im Centrum, Holzgartenstr. 10, **christl. H.,** Behrenstr. 29; **christl. Hospiz St. Michael,** Wilhelmstr. 34; **kleines H. der Berliner Stadtmission,** Johanniterstr. 6; **christl. H. in d. Oranienstr.,** Oranienstr. 106; **christl. H. in d. Auguststr.,** Auguststr. 81/82; **H. des Nordens,** Borsigstr. 5; **H. des Westens,** Marburgerstr. 4; **Damen-H. in der Heimat f.** Mädchen u. Frauen gebild. Stände, Köthenerstr. 42/43 — **II. katholische:** St. Josephs-Hospiz **f. Handwerksgesell.,** Niederwallstr. 32; Leo-H. f. Handwerksges., Rüdersdorferstr. 45; **H. f. Arbeiterinnen** „Mariahilf", Schönhauser Allee 182.

Hôtel de refuge, Friedrichstr. 61.

Hubertus, St., Restaurant in Kolonie Grunewald, am Hubertus-See, erreichb. durch Strassenbahn u. Stadt- u. Ringbahn (bis Halensee).

Hubertus-Allee, Grunewald (B. 10), von Königs-Allee bis Hubertus-See, führt über den Bismarckpl. No. 1—49.

Herthastr. 16; Humboldtstr. 33; Königs-Allee 1a.

Arzt: In No. 19 u. 48.
Weiteres siehe Grunewald.

Strassenb. (A) Potsdamerpl.—Hundekehle. *Siehe auch* Kurfürstendamm.

Hubertusbaderstrasse, No. 1—10 Schmargendorf, No. 11—43 Grunewald (B. 10), Verlängerung der Hubertus-Allee, vom Hubertus-See bis Hagenstr. No. 1—43.

Beymestr. 8; Herthastr. 1a.

TF Bismarck-Allee 24 (Unfallmeldest.)

Oeffentl. Anstalten etc.: No. 14 Gemeindeschule.

Weiteres für No. 1—10 siehe Schmargendorf, für No. 11—43 siehe Grunewald.
Strassenb. siehe Hubertus-Allee u. Hagenstr.

Hubertusstrasse, Lichtenberg, nahe Bhf. Lichtenberg-Friedrichsfelde, an der Frankfurter Chaussee. No. 1—3 u. 52—53.
Weiteres siehe Lichtenberg. *Strassenb.* siehe Frankfurter Chaussee.

Hubertusstrasse, Steglitz (E. 12), nahe Stubenrauchpl., von Schloss- bis Düppelstr. No. 1—7 u. 8—13.
Weiteres siehe Steglitz. *Strassenb.* siehe Schlossstr.

Hübnerstrasse O 34 (O. 6), am Central-Viehhof, von Weidenweg bis Eldenaerstr. No. 1—7 u. 8—15.

Weidenweg 40.

(O 34) TR Petersburgerstr. 89; — TRF Central-Viehhof.

Weiteres wie Weidenweg.
Strassenb. siehe Weidenweg.

Kirchsp.: Samariterk.

Humannstrasse, Reinickendorf-West (E. 1), nahe Artillerie-Schiesspl. Tegel, von Scharnweberstr. bis Bhf. Eichbornstr. No. 1—24.
Weiteres siehe Reinickendorf. *Strassenb.* siehe Scharnweberstr.

Humboldt-Akademie. Die populär-wissensch. Vorträge finden statt in den Schulgebäuden Georgenstr. 30/31, Lützowstr. 84, Dresdenerstr. 113, Weinmeisterstr. 16/17; im Architektenh., Wilhelmstr. 92/93, und Charlottenburg, Rosinenstr. 12; Billets i. d Buchhdlgn. Dorotheenstr. 75, Potsdamerstr. 116a, Prinzenstr. 54, Landsbergerstr. 32.

Humboldt-Gymnasium, Gartenstr. 29.

Humboldt-Hafen NW 40 (H. 5), Mündung des Spandauer Schiffahrts-Kanals in die Spree, nahe Lehrter Bhf.

Humboldt-Hain N 31 (J. 3), an der Brunnenstr., nahe Bhf. Gesundbrunnen.
Strassenb. u. *Omn.* siehe Brunnenstr. u. Hussitenstr.

Humboldtstrasse, (B. 9), No. 1, 2, 4 u. 6 Halensee, No. 3, 5, 7 u. 9—51 Grunewald, parallel d. Hubertus-Allee, von Königs-Allee bis Paulsbornerstr. No. 1—51.

Vor No. 33 u. 38.

Für No. 1, 2, 4 u. 6 Kurfürstendamm 133.

Weiteres siehe Halensee bezw. Grunewald.

Strassenb. siehe Königs-Allee.

Humboldtstrasse, Reinickendorf, No. 1—10 u. 94—110 Ost, No. 11—93 West (F. 1), nahe Hauptstr., von Teich- bis Berlinerstr. No. 1—46 u. 47—110.
Oeffentl. Anstalten etc.: No. 47/90 Begräbnispl. der Hedwigs-, Sebastian-Gemeinde u. der Gemeinde Reinickendorf.
Weiteres siehe Reinickendorf. *Strassenb.* siehe Hauptstr. u. Berlinerstr.

Humboldtstrasse, Steglitz, nahe Handjerypl., von Albrecht- bis Ringstr. No. 1—9 u. 10—22.
Weiteres siehe Steglitz. *Strassenb.* siehe Albrechtstr.

Hundekehle, Ausflugsort im Grunewald, am Hundekehle-See gelegen, erreichbar durch Strassenbahn.

Hundekehlestrasse, Schmargendorf (B. 11), Grenze des Grunewaldes, von Breite- bis Hagenstr. No. 1—22.
Arzt: In No. 12. **Weiteres** siehe Schmargendorf.
Strassenb. (B) Potsdamerpl.—Schmargendorf—Hundekehle bezw. Grunewald (Roseneck.)

Hundesteuer-Bureau, Poststr. 16. 9—3.

Hussitenstrasse N 31 (J. 3), am Humboldthain, von Bernauer- bis Grenzstr. No. 1—33 u. 34—79.

Grenzstr. 6; Usedomstr. 9; Ackerstr. 129.

Für No. 1—12 u. 67—79 Anklamerstr. 5; No. 13—66 Usedomstr. 18b.

(N 31) TR Usedomstr. 9.

Badstr. 67; Bernauerstr. 115.

Ecke Gustav Meyer-Allee; Gartenpl.; Bergstr., Ecke Gartenstr.

Arzt: In No. 24.

Querstr. der Hussitenstr.

Bernauerstr.			
	1	79	
Stralsunderstr.	14		
Usedomstr.	19	51	Feldstr.
Voltastr.	25	45	Hermsdorferstr.
Gustav Meyer-Allee	33	34	
Humboldt-Hain			
Grenzstr.			

Apoth.: Voltastr. 44; Ackerstr. 121; Strelitzerstr. 32.
Notar: Reinickendorferstr. 2c; Chausseestr. 2.
Kirchsp.: Für No. 1—14 u. 52—79 Versöhnungsk.; No. 15—51 Himmelfahrtk. (134.
Stempelverth.: Brunnenstr.
Standes-A.: Gartenpl. 4/5.
Strassenb.: (a) Mittelstr.—Pankow. *Strassenb.* u. *Omn.* siehe auch Brunnenstr. u Ackerstr.

Huttenstrasse NW 87 (D. 5), No. 17—44 Charlottenburg, nahe Arminiuspl., von Beusselstr. bis Strasse 23. No. 1—20 u. 21—44.

Kaiserin Augusta-Allee 30/31; Rostockerstr. 21a; Alt-Moabit 60; Thurmstr. 77.

Für No. 1—16 Rostockerstr. 2; No. 17—44 Spreestr. 1b.

Notar: Rathenowerstr. 78.

(NW 87) T Beusselstr. 2; — Waldstr. 11.

In No. 11.

(PP) Ecke Beusselstr.

Apoth.: Beusselstr. 56; Thurmstr. 66.

Kirchsp.: Für No. 1—20 Heilandsk.; No. 21—44 Luisenk.

Standes-A.: Wilhelmshavenerstr. 4/5.

Stempelverth.: Waldstr. 1.

Strassenb. u. ***Omn.*** siehe Thurmstr. u. Alt-Moabit.

Hygiene-Museum, Klosterstr. 32/35. Siehe Museen.

St. Jacobi-Kirche, Oranienstr. 134/136; Küsterei: Oranienstr. 132; Begräbnispl.: Rixdorf, Berlinerstr. 2/6 u. Hermannstr. 99/105 (beide m. Leichenh.).

Jacobikirchstrasse S 42 (K. 8), nahe Moritzpl., von Ritterstr. bis Jacobikirche. No. 1—6 u. 7—10.

Oranienstr. 128; Moritzpl.

Alte Jacobstr. 108.

(PP) Alexandrinenstr. Ecke Kürassierstr.

Oranienstr. Ecke Kommandantenstr.

Kirchsp.: Jacobik. [str.

Weiteres wie Brandenburg-***Strassenb.*** u. ***Omn.*** siehe Oranienstr.

Jacobs-Hospital (für Frauen), Oranienstr. 80. Gewährt freie Wohng., Brennmaterial. u. 20 ℳ bar monatlich, Alter mindestens 60 J., Eintrittsgeld je nach Alter 1200—1500 ℳ.

Jacobstrasse, Alte, SW u. S (K. 8), nahe Lindenstr., von Neuenburger- bis Dresdenerstr. No. 1—73 u. 74—147 bezw. 148—175.

Ecke Simeonstr.; Oranienstr. 128; Neue Grünstr. 1; Neue Rossstr. 1.

Für No. 1—15 u. 121—175 Hollmannstr. 38; No. 16—45 u. 102—120b in No. 108; No. 46—101 Annenstr. 22.

Für No. 1—14 u. 122—175 (SW 13) TR in No. 169/170; No. 15—44 u. 103—121 (SW 68) TRF Oranienstr 90; No. 45—102 (SW 14) TRF Dresdenerstr. 55; — in No. 87/88; T Junkerstr. 11; TR Beuthstr. 17/22.

Alexandrinenstr. 31; Annenstr. 23.

(PP) Markgrafenstr. Ecke Lindenstr.; Alexandrinenstr. Ecke Kürassierstr.; Dresdenerstr. Ecke Annenstr.

Dresdenerstr. Ecke Annenstr.

Notar: Lindenstr. 15, 35; Kommandantenstr. 56; Neue Rossstr. 1.

Querstr. der Alten Jacobstr.

N. Rossstr.	74	73	Dresdenerstr.
N. Grünstr. (Durchgang)	87	61	Sebastianstr.
Seydelstr.	100	47	Stallschreiberstr.
Komman-	103	44	dantenstr.
Reichsdruck.		42	Kürassierstr.
Oranien-	118	27	Strasse
Feilner-	120a		
Ritter-	122	14	Strasse
		3	Simeonstr.
Holl-	139	175	mannstr.
Neuenbur-	145	168	gerstr.
	147	166	

Alexander-Kaserne.

Arzt: In No. 18/19, 30, 71, 82, 87, 92, 93, 128, 172.

Apoth.: Neuenburgerstr. 41; Alexandrinenstr. 112; Lindenstr. 74; Seydelstr. 16; Neue Rossstr. 21.

Kirchsp.: Für No. 1—3 u. 134—175 Simeonsk.; No. 4—44 u. 103—133 Jacobik.; No. 45—102 Luisenstadtk.

Standes-A.: Stallschreiberstr. 54.

Stempelverth.: Oranienstr. 128; Kommandantenstr. 7/9; Neue Rossstr. 18.

Oeffentl. Anstalten etc.: No. 30 Central-Theater; No. 33 Francke'scheStiftg. u. Waisenhaus; No. 55/56 Luisenstadt-Kirche; No. 75 Innungskrankenk. f. Damenmäntel-Schneider; No. 112 Blinden-Anstalt; No. 127 Gemeindesch. f. Knab. u. Mädch m. kaufm. u. gewerbl. Fortbildgs.-Anst.

Strassenb.: (9) Schlesischer Bhf.—Moabit; (83) Friedrichstr.—Treptow; (84) Friedrichstr.—Schlesische Brücke; (87) Schöneberg—Treptow; (88) Schöneberg—Schlesische Brücke; (92) Nollendorfpl.—Görlitzer Bhf. ***Strassenb.*** u. ***Omn.*** siehe auch Gitschinerstr., Lindenstr., Ritterstr., Oranienstr., Kommandantenstr. u. Neanderstr.

Jacobstrasse, Neue, SW 14 (L. 7), nahe Spittelmarkt, von Köpenicker- bis Dresdenerstr. No. 1—15 u. 16—28.

Neue Rossstr. 1; Neanderstr. 1.

Für No. 1—11 u. 19—28 Schmidstr. 2a; No. 12—18 Annenstr. 22.

(SO 14) TRF Dresdenerstr. 55; — Köpenickerstr. 98.

Annenstr. 23.

(PP) u. Dresdenerstr. Ecke Annenstr.

Arzt: In No. 4, 6, 26.

Apoth.: Neue Rossstr. 21; Neanderstr. 29.

Notar: Neue Rossstr. 1; Köpenickerstr. 80/81.

Standes-A.: Stallschreiberstr. 54.

Kirchsp.: Luisenstadtk.

Stempelverth.: Neue Rossstr. 18.

Oeffentl. Anstalten etc.: Denkmal Schulze-Delitzsch; No. 13 Arbeitsnachw. der Berl. Gastwirte; No. 21 Innungskrankenk. f. Barbiere etc.

Strassenb.: (9) Schlesischer Bhf.—Moabit; (83) Friedrichstr.—Treptow; (84) Friedrichstr.—Schlesische Brücke; (87) Schöneberg—Treptow; (88) Schöneberg—Schlesische Brücke. ***Strassenb.*** u. ***Omn.*** siehe auch Brückenstr.

Jägerstrasse W (J. 7), Querstr. d. Friedrichstr., von Mauer- bis Kurstr. (Werdersche Markt.) No. 1—36 u. 37—76.

Behrenstr. 49; Markgrafenstr. 46; Werderscher Markt.

Für No. 1—14 u. 63—76 Kronenstr. 73/74; No. 15—32 u. 45—62 Charlottenstr. 25/26; No. 33—36 Beuthstr. 4; No. 37—44 Oberwallstr. 20a.

Für No. 1—20 u. 57—76 (W 8) TRF Taubenstr. 8/9; No. 21—56 (W 56) Französischestr. 33d; — TR Behrenstr. 22; Taubenstr. 23a.

Mauerstr. 23; Kronenstr. 56; Brüderstr. 16/18.

Gensdarmen-Markt; an d. Französischenstr.; Werderscher Markt; Zietenpl.

Zietenpl.; Gensdarmen-Markt; Ecke Taubenstr.; Werderscher Markt.

Arzt: In No. 18, 32, 61, 62a.

Apoth.: Friedrichstr. 173; Charlottenstr. 54; Kurstr. 34.

Notar: In No. 4, 6, 20, 52, 58, 63a, 67.

Querstr. der Jägerstr.

Mauerstr.

	1	76	
Kano-	7	71	nierstr.
Fried-	17	62	richstr.
Charlot-	20	57	tenstr.

Gensdarmen-

Schauspielhaus — Französ. Dom

Markt

Markgra-	21	56	fenstr.

Seehandlung

Ober-	34	41	wallstr.

Reichsbank

Kurstr.	36	37	Werdersch. Markt

Kirchsp.: Für No. 1—14 u. 63—76 Dreifaltigkeitsk.; No. 15—28 u. 45—62a Neue K.; No. 29—44 Friedr. Werderschek.

Standes-A.: An d. Fischerbrücke 1a.

Stempelverth.: Werderscher Markt 8; Friedrichstr. 61.

Reichsbank, 1869—76 von Ilitzig erbaut.

Oeffentl. Anstalten etc.: No. 11 Serbisch. Konsul.; No. 15 Stellennachw. f. Dienstmädch.; No. 34/35a Reichsbank; No. 49/50 Dänisch. Konsul.; No. 64 Kgl. Leihamt; No. 71 Köche-Verband.

Strassenb.: (63) Greifswalderstr.—Hansapl.; (24) Nettelbeckpl.—Spittelmarkt; (10) Brunnenstr.—Marheinekepl. ***Omn.:*** (14) Anhalter Bhf.—Greifswalderstr. ***Siehe auch*** Friedrichstr.

Jägerstrasse, Charlottenburg (C. 6), nahe Spandauerstr., von Orangen- bis Schlossstr. No. 1, 2 u. 3—5.

Schlossstr. 14.

Weiteres wie Schlossstr.

Strassenb. s. Spandauerstr

Jägerstrasse, Gr.-Lichterfelde, nahe Bhf. Ost, von Brauer- bis Kurfürstenstr. (Lankwitz). No. 1—18 u. 19—40.

TF Bismarckstr. 3.

Weiteres siehe Lichterfelde.

Strassenb. siehe Jungfernsieg u. Lankwitzstr.

Jägerstrasse, Rixdorf (L 11), vom Schnittpunkt der Berg-, Berliner- u. Richardstr. bis Hermannstr. No. 1—40 u. 41—81.

Erkstr. 25.

TRF Bergstr. 133; — T Hermannstr. 207.

Für No. 1—15 u. 65—81 Bergstr. 22; No. 16—64 Selchowerstr. 2.

Weiteres siehe Rixdorf.

Oeffentl. Anstalten etc.: No. 16/40 Vereinsbrauerei.

Strassenb. siehe Hermannstr. u. Berlinerstr.

Jägerstrasse, Kleine, C 19 (K. 7), nahe Hausvoigteipl., von Kur- bis Niederwallstr. No. 1—2 u. 3—7.

Werderscher Markt; Jerusalemerstr. 35.

Standes-A.: An d Fischerbrücke 1a.

Kirchsp.: Frdr. Werderschek.

Weiteres wie Kurstr.

Strassenb. u. ***Omn.*** siehe Hausvoigteipl.

Jagowstrasse NW 87 (E. 6), Neues Hansaviertel, von Wullenweberstr. bis Alt-Moabit. No. 10—24 u. 25—36.

Alt-Moabit 60; Thurmstr. 77.

Ottostr. 9.

(NW 87) T Beusselstr. 2.

Huttenstr. 9; Altonaerstr. 8; Flensburgerstr. 18.

Alt-Moabit vor No. 67/70; Alt-Moabit Ecke Ottostr.

Arminiuspl. (Markth.)

Apoth.: Alt-Moabit 35.

Notar: Alt-Moabit 119.

Kirchsp.: Heilandsk.

Standes-A.: Wilhelmshavenerstr 4/5.

Stempelverth.: Lessingstr. 10.

Strassenb. u. ***Omn.*** siehe Alt-Moabit.

Jagowstrasse, Grunewald (A. 10), parallel der Hubertusbaderstr., von Delbrückbis Hagenstr. No. 1—37.

Hagenstr. 18; Beymestr. 8.

Arzt: In No. 23.

Weiteres siehe Grunewald.

Strassenb. siehe Hagenstr.

Jahnstrasse S 59 (L. 10), nahe Hermannpl., von Urbanstr. bis Hasenhaide. No. 1—10 u. 11—27.

Urbanstr. 48. | (S 59) TRF Böckhstr. 11; — T Urbanstr. 85. | **Weiteres** wie Urbanstr.

Strassenb. u. *Omn.* siehe Hasenhaide.

Jahnstrasse, Britz (M. 12), am Eiswerk, von Rudower- bis Chausseestr. No. 1—47 u. 48—84.

Arzt: In No. 43. | **Weiteres** siehe Britz.

Jannowitz-Brücke O (L. 7), am Bhf. Jannowitz-Brücke, im Laufe der Brückenstr. über d. Spree.

Jannowitz-Brücke, An der, O 27 (L. 7), am Bhf. Jannowitz-Brücke, von Holzmarktstr. bis Jannowitz-Brücke. No. 1—2 u. 3—4.

Holzmarktstr. 12. | (O 27), TR Blumenstr. 64a/65; - T Schicklerstr. 2. | **Kirchsp.:** Andreask. [str. 6. **Standes-A.:** Kl. Frankfurter-

Weiteres wie Brückenstr. *Strassenb.* u. *Omn.* siehe Alexanderstr.

Jannowitz-Brücke (L. 7), Bhf. für den Stadt- u. Ringbahn-Verkehr u. für den Vorortverkehr nach Grünau u. Grunewald.

Jannowitz-Passage O 27 (L. 7), Durchgang von Bhf. Jannowitz-Brücke bis Holzmarktstr.

Jasmunderstrasse N 31 (J. 3), nahe Humboldthain, von Stralsunder- bis Voltastr. No 1—11 u. 12—22.

Für No. 1 Stralsunderstr 68; No. 2—4, 7—10 u. 12—22 Usedomstr. 18b; No. 5, 6 u. 11 Brunnenstr. 118. | **Kirchsp.:** Für No. 1 u. 22 Versöhnungsk.; No. 2—21 Himmelfahrtk. | **Weiteres** wie Usedomstr. *Strassenb.* u. *Omn.* siehe Hussitenstr. u. Brunnenstr.

Idioten-Anstalt, Berl. städt., zu Dalldorf; zunächst für armenpflegebedürftige Idioten. Aufnahme finden auch Kinder zahlungsfäh. Berliner Einwohner, Pflegegeld 900 *M*, Ermässigung bis auf 450 *M*.

Jerusalemer Kirche, An der, SW 68 (K. 8), von Linden- bis Jerusalemerstr. No. 1—3.

Lindenstr. 71. | (SW 68) TRF Oranienstr. 90; — T Junkerstr. 11. | **Kirchsp.:** Jerusalemsk. **Weiteres** wie Jerusalemerstr.

Jerusalemerstrasse SW u. C (K. 8), Querstr. d Leipzigerstr., von Lindenstr. bis Hausvoigteipl. No. 1—23 u. 24—66.

Vor No. 35; Lindenstr. 41.

Für No. 1—12 u 42—66 Lindenstr. 71; No. 13—40 Beuthstr. 4; No. 41 Charlottenstr. 25/26.

Für No. 1—13 u. 36—66 (SW 19) TR Beuthstr. 17/22; No. 14—35 (C 19) TR Beuthstr. 17/22; — Taubenstr. 23a; T Kronenstr. 39/40; T Krausenstr. 31; TRF Zimmerstr. 26/27; T Junkerstr. 11.

Kronenstr. 56; Wilhelmstr. 10; Alexandrinenstr. 31.

(PP) u. Gensdarmenmkt.; Dönhoffpl.

Querstr. der Jerusalemerstr.

Lindenstr.

	66	
Jerusalems-Kirche	59	Kochstr.
A. d. Jerusalemer Kirche	1	
Zimmer-	4	Strasse
Schützen-	9	Strasse
Krausen-	13	Strasse
Dönhoff-Platz		
Leipziger-	14	Strasse
	36	
	29	Kronenstr.
	23	24 Mohrenstr.

Hausvoigteiplatz

Arzt: In No. 16, 43, 52.

Apoth.: In No. 30; Leipzigerstr. 77; Lindenstr. 74.

Notar: Lindenstr. 35; Schützenstr. 46/47; Leipzigerstr. 83.

Kirchsp.: Für No. 1—13 u. 41—66 Jerusalemsk.; No. 14—23 u. 25—40 Neuek.; No. 24 Friedr. Werderschek.

Standes-A.: An d. Fischerbrücke 1a.

Stempelverth.: Kommandantenstr. 7/9; Mohrenstr. 34.

Oeffentl. Anstalten etc.: No. 66 Berufsgenossenschaft der Feinmechanik.

Strassenb.: (12) Plötzensee—Görlitzer Bhf.; (13) Moabit—Görlitzer Bhf.; (38) Gesundbrunnen—Kreuzberg; (39) Gesundbrunnen—Marheinekeplatz; (63) Greifswalderstr.—Hansapl.; (64) Landsberger Allee—Bhf. Zoologischer Garten. *Omn.:* (11) Gross-Görschenstr.—Dönhoffpl.; (14) Anhalter Bhf.—Greifswalderstr.; (19) Hallesches Thor—Landsberger Thor; (24) Nettelbeckpl.—Spittelmarkt; (28) Blücherpl.—Hausvoigteipl. *Siehe auch* Kochstr., Leipzigerstr., Lindenstr., Mohrenstr., Oranienstr.

Jerusalemskirche, an d. Linden- u. Jerusalemerstr.; Küsterei: Friedrichstr. 213; Begräbnispl.: am Blücherpl.; Belle-Alliancestr. 97; Barutherstr.; Bergmannstr. 45/47; Rixdorf, Hermannstr. 73 (die vier letzten m. Leichenh.).

Jerusalem-Stift, Zeughofstr. 12/15, gewährt 52 bedürftigen, alten evang. Frauen freie Wohnung, Heizung u. 20 *M* bar monatlich.

Jesus-Kirche, Freie ev.-luth., Wasserthorstr. 37a.

Iffl andstrasse O 27 (M. 6), nahe Bhf. Jannowitz-Brücke, von Blumen- bis Wallner-Theaterstr. No. 1—7 u. 8—11.

Oeffentl. Anstalten etc.: No. 9/11 Margarethen-Schule. **Weiteres** wie Wallner-Theaterstr. *Strassenb.* u. *Omn.* siehe Alexanderstr.

Illstrasse, Friedenau (E. 12), nahe Kaiser-Allee, von Rhein- bis Ringstr. No. 1—7 u. 8—13. **Weiteres** siehe Friedenau. *Strassenb.* siehe Rheinstr.

Ilmenauerstrasse, Schmargendorf (B. 10), nahe Grunewald, von Salzunger- bis Spandauerstr. (Unbebaut).

Ilsestrasse, Rixdorf (M. 11), nahe Güter-Bhf., Nebenstr. der Siegfriedstr. No. 1—3 u. 30—32 u. unbebaut.

Bürgerstr. 54. | Bergstr. 73. | **Weiteres** siehe Rixdorf.

Immanuel-Gemeinde (Methodisten-Gemeinde), Rügenerstr. 5.

Immanuel-Kirche, Prenzlauer Allee 28, Küsterei: Immanuelkirchstr. 2, Begräbnispl.: Bartholomäus-Kirchhof, Weissensee am Falkenberger Wege.

Immanuelkirchstrasse NO 55 (L. 4), nahe Königsthor, von Prenzlauer Allee bis Greifswalderstr. No. 1—18 u. 19—39.

Greifswalderstr. 33; Königs-Thor; Fransecki-str. 31.

Für No. 1 u. 39 Wörther-str. 17: No. 2—38 in No. 14.

(NO 55) TF Winsstr. 19.

Schönhauser Allee 31; Krankenh. Friedrichsh.

Greifswalderstr. Ecke Marienburgerstr.; Prenzlauer Allee Ecke Wörtherstr.

Arzt: In No. 20, 30.

Apoth.: Prenzlauerstr. 15; Greifswalderstr. 10.

Notar: Schönhauser Allee 184.

Kirchsp.: Für No. 1—17 u. 20—38 Immanuelk.; No. 18 u. 19 Bartholomäusk.

Standes-A.: Für No. 1—38 Georgenkirchstr. 2; No. 39 Eberswalderstr. 10.

Stempelverth.: Schönhauser Allee 183.

Strassenb. u. *Omn.* siehe Prenzlauer Allee u. Greifswalderstr.

Impfanstalt, Kgl. u. Städt. öffentl., beide Wilhelmstr. 117; unentgeltl. Impfungen Sonntags 12—1; **private** — Derfflingerstr. 29. 12—1.

Impfstoffgewinnungs-Anstalt, Staatl., auf d. städt. Viehhof.

In den Zelten, siehe unter Zelten, In den.

Industrie-Gebäude (einst Kaserne), Kommandantenstr. 77/79.

Ingenieur-Schule, Charlottenburg, Hardenbergstr. 32.

Ingenieur-Dienstgebäude, Kurfürstenstr. 68/69.

Innungen: Bäcker-Innung „Concordia", Andreasstr. 64; Bäcker-Innung „Germania" Luitpoldstr. 45; Barbier-, Friseur- u. Heilgehilfen-Innung, Brunnenstr. 135; Barbier-, Friseur- u. Perückenmacher-Innung, Adalbertstr. 21; Perückenmacher- u. Friseur-Innung, Wilhelmstr. 118; Innung: Bund der Bau-, Maurer- u. Zimmermeister zu Berlin, Kochstr. 3; Böttcher-Innung, Keibelstr. 20; Innung der Brunnenbauer, Belle-Alliancestr. 86; Buchbinder-Innung, Grossbeerenstr. 86; Bund der Berliner Buchdruckereibesitzer, Friedrichstr. 239; Bürstenmacher-Innung, Krausenstr. 65/66; Konditoren- u. Pfefferküchler-Innung, Grüner Weg 36; Dachdecker-Innung, Lausitzerstr. 20; Damen-Mäntel-Schneider-Innung, Stallschreiberstr. 4; Drechsler-Innung, Wasserthorstr. 72; Drogisten-Innung, Genthinerstr. 8; Feilenhauer-Innung, Damerowstr. 6/7; Fischer-Innung, Schornsteinfeger-Gasse 1; Fleischer-Innung, Prinzenstr. 40; Fuhrherren-Innung, Köpenickerstr. 54; Personen-Lohnfuhrwerks-Innung, Immanuelkirchstr. 25; Gas-, Wasserleitungs- u. Heizungs-Fachmänner-Innung, Schlegelstr. 6; Gastwirte-Innung zu Berlin, Markgrafenstr. 88; Innung der Gelb-, Kunst- u. Metallgiesser zu Berlin u. der Kreise Teltow u. Nieder-Barnim, Adalbertstr. 75; Glaser-Innung, Stralauerstr. 12; Juwelier-, Gold- u. Silberschmiede-Innung, Körnerstr. 23; Gürtler Innung, Admiralstr. 18; Handschuhmacher- u. Bandagisten-Innung, Kastanien-Allee 44; Hutmacher-Innung, Kaiser Wilhelmstr. 40; Kammmacher-Innung, Krautstr. 2; Klempner-Innung, Zossenerstr. 43; Köche-Innung, Halleschestr. 16; Korbmacher-Innung, Andreasstr. 53; Kupferschmiede-Innung, Karlstr. 10; Kürschner-Innung, Friedrichstr. 46; Lackierer-Innung, Schiffbauerdamm 11; Maler-Innung, Grüner Weg 38; Messerschmiede-, chirurg. Instrumentenmacher- u. Bandagisten-Innung, Schiffbauerdamm 2; Nadler- u. Siebmacher-Innung Joachimstr. 11; Nagelschmiede-Innung, Schwartzkopffstr. 18; Posamentier- u. Seidenknopfmacher Innung, Mathieustr. 11; Zeug- u. Raschmacher-Innung, Gr. Frankfurterstr. 127; Vereinigte Sattler-, Riemer- u. Täschner-Innung, Friedrichsgracht 34; Schlosser-Innung, Neue Wilhelmstr. 12; Schmiede-Innung, Zimmerstr. 10; Schneider-Innung, Niederwallstr. 21; Schornsteinfeger-Innung, Straussbergerstr. 18; Schuhmacher-Innung, Behrenstr. 5; Schwertfeger-Innung, Krausenstr. 45; Seiler-Innung, Alte Schönhauserstr. 16; Steinmetz Innung, Lehrterstr. 18; Steinsetzer-Innung, Elbingerstr. 4/5; Stell- u. Rademacher-Innung, Markgrafenstr. 98; Tapezierer-Innung, Tempelhofer Ufer 1b; Tischler-Innung, Reichenbergerstr. 135; Töpfer- u. Ofensetzer-Innung, Raumerstr. 23; Tuchmacher-Innung, Grüner Weg 103; Vergolder-Innung, Steglitzerstr. 82; Weber- u. Wirker-Innung, Kreutzigerstr. 1; Zahnkünstler-Innung, Potsdamerstr. 117; Zeugschmiede-Innung, Badstr. 27.

Innungs-Krankenkassen (siehe auch Orts-Krankenk.): f. Barbiere, Friseure u. Perückenmacher, Frauzstr. 18; Conditoren u. Pfefferküchler, Oranienstr. 13; Dach-, Schiefer- u. Ziegeldecker, Waldemarstr. 39; Damenmäntelschneider, Alte Jacobstr. 75; Drechsler, Sebastianstr. 19; Fuhrherren, Köpenickerstr. 54; Gastwirte,

Markgrafenstr. 88; Glaser, Dresdenerstr. 15; Lackierer, Wilhelmstr. 30/31; Posamentiere, Mathieustr. 11; Schmiede, Mulackstr. 9; Schneider, Neu-Kölln a. W. 18, Schornsteinfeger, Luckenwalderstr. 11a; Schuhmacher, Fischerstr. 25; Stell- u. Rademacher, Weinstr. 23; Strumpfwirker, Weberstr. 20; Tischler, Schmidstr. 30. Weber u. Wirker, Grüner Weg 78; Zeugschmiede, Lindenstr. 10.

Insel-Brücke S (L. 7), im Laufe der Inselstr. über d. Spree, von Neu-Kölln a. W. bis Friedrichsgracht.

Inselstrasse S 14 (L. 7), nahe Köpenickerstr., von Wassergasse bis Insel-Brücke. No. 1—6 u. 7—13a

Vor No. 8a.

Für No. 1, 1b, u. 10—13a Schmidstr. 2a; No. 2—9a Annenstr. 22.

(S 14) TRF Dresdenerstr. 55; — T Wallstr. 70/71; Köpenickerstr. 98.

Kirchsp.: Für No. 1—1b u. 10—13a Luisenstadtk.; No. 2—9a Petrik.

Oeffentl. Anstalten etc.: No. 2/5 Kölln. Gymnasium; Kaufm. Schulen.

Weiteres wie Wallstr.

Strassenb. u. *Omn.* siehe Brücken- u. Köpenickerstr.

Insterburgerstrasse O 34 (N. 6), nahe Frankfurter Thor, von Weidenweg bis Richthofenstr. No. 1—11 u. 12—20.

Zorndorferstr. 23.

Kirchsp.: Auferstehungsk.

Standes-A.: Für No. 1—11 u. 13—20 Rigaerstr. 8; No. 12 Kl. Frankfurterstr. 6.

Weiteres wie Zorndorferstr.

Strassenb. u. *Omn.* siehe Frankfurter Allee.

Institut f. Gährungsgewerbe, Seestr. Ecke d. Torfstr.; f. Glasmalerei, Charlottenburg, Berlinerstr. 9; f. Infektionskrankh. mit Wutschutzstation, Nordufer, Eing. Föhrerstr.; f. Kirchenmusik, Potsdamerstr. 120; f. Meereskunde, Georgenstr. 34/36.

Intendantur d. Garde-Korps, Hegelpl. 2; — d. III. Armeekorps, Genthinerstr. 2; — d. Verkehrstruppen, Wilhelmstr. 101; — d. militärischen Institute, Schöneberg, Luitpoldstr. 25; — d. I. u. II. Garde-Infanterie-Division u. d. Garde-Kavallerie-Division, Hegelglatz 2.

Intendantur der Kgl. Schauspiele, Dorotheenstr. 2.

Invalidendank, Billetverkauf f. alle Theater, U. d. Linden 24.

Invalidenhaus, Scharnhorststr. 42.

Invalidenhaus-Kirche, evang. u. kath., Scharnhorststr. 42, Küsterei ebenda, Begräbnispl.: Scharnhorststr. 38.

Invalidenpark, an der Invalidenstr., 1843 angelegt. In demselben die Gnadenkirche, die Invaliden-Säule zum Andenken an die 1848/1849 Gefallenen, innen mit zur Galerie führender Wendeltreppe, u. d. Denkmal f. d. im Novbr. 1861 mit d. „Amazone" untergegangenen 114 Seeleute.

Invalidenstrasse siehe nächste Seite.

Invaliditäts-Versicherung, siehe Alters- u. Invaliditätsversicherung.

Joachim Friedrichstrasse, Wilmersdorf (C. 9), Querstr. des Kurfürstendamm, von Ringbahnstr. bis zur Ringbahn. No. 41/43 Gemeindeschule, sonst unbebaut.

Joachimsthalerstrasse W., No. 1—21 u. 25—44 Charlottenburg, No. 22—24 Wilmersdorf, (E. 8), Querstr. d. Kurfürstendamm, von Kurfürsten-Allee (Hippodrom) bis Schaperstr. No. 1—24 u. 25—44.

Vor No. 31; Hardenbergstr. 32; Fasanenstr. 20; Kurfürstendamm 227; Rankestr. 10.

Für No. 1—21 u. 25—44 Marburgerstr. 2; No. 22—24 Ludwigskirchstr 2.

Für No. 1—8 u. 38—44 TRF Goethestr. 3; No. 9—37 (W 15) TRF Uhlandstr. 42; — TR. Marburgerstr. 12.

Kurfürstendamm 9.

Bhf. Zoolog. Garten; Ecke Kurfürstendamm; Fasanenpl.

Bhf. Zoolog. Garten; Kurfürstendamm Ecke Joachimsthalerstr.

Arzt: In No. 7/8, 10, 20, 21, 22/23, 37.

Apoth.: In No. 22/23; Kantstr. 151.

Notar: Kantstr. 18; Uhlandstr. 159/160.

Kirchsp.: Kaiser Wilhelm-Gedächtnisk.

Standes-A.: Für No. 1—21 u. 25—44 Rankestr. 10; No. 22—24 Brandenburgischestr. 2.

Stempelverth.: In No. 5 u. 43.

Oeffentl. Anstalten etc.: No. 20 West-Sanatorium.

Strassenb. (F) Steglitz—Bhf. Zoolog. Garten; (93) Charlottenburg—Görlitzer Bhf.; (G) Wilmersdorf—Bhf. Zoologischer Garten; (64) Landsberger Allee—Zoologischer Garten. *Siehe auch* Tauenzienstr.

Joachimsthalsches Gymnasium u. Alumnat, 1607 v. Kurfürsten Joachim Friedrich gegründet in Joachimsthal, 1717—1880 in Berlin, Burgstr.; seitdem Wilmersdorf, Kaiser-Allee 1.

Joachimstrasse C 22 (K. 5), nahe Koppenpl., von Gips- bis Linienstr. No. 1—11c u. 12—22.

Für No. 1—21 Rosenthalerstr. 3; No. 22 Gr. Hamburgerstr. 13/14.

Oeffentl. Anstalten etc.: No. 15 Kinder-Bewahr-Anstalt.

Weiteres wie Gipsstr.

Strassenb. u *Omn.* siehe Rosenthalerstr.

Johanna-Platz, Grunewald (B. 9), an der Bismarck-Allee, Schnittpunkt mit der Herbert- u. Lynarstr. **Weiteres** siehe Grunewald.

St. Johannes-Evangelist-Kirche, Auguststr. 90; Küsterei: Auguststr. 3a; Begräbnispl.: Barfussstr. an d. Müllerstr., hinter d. Paul Gerhardstift (m. Leichenh.).

Invalidenstrasse N u. NW (G. 5), am Stettiner Bhf., von Brunnenstr. bis Alt-Moabit. No. 1—56 u. 57—194.

Vor No. 52; Lehrterstr. 3; Platz vor d. Neuen Thor; Chausseestr. 16; Gartenstr. 45; Pappelpl.

Für No. 1, 1a u. 164 Zehdenickerstr. 12c; No. 2—18 u. 133—163 Invalidenstr. 15; No. 19—35 u. 111—132 Novalisstr. 3; No. 36—49 u. 84—110 Wöhlertstr. 1; No. 50—53 Stephanstr. 60; No. 54—79 Flemmingstr. 5; No. 80—83 Albrechtstr. 22.

Für No. 1—5 u. 154—164 (N 28) TR Swinemünderstr. 96; No. 6—44 u. 98—153 (N 4) TRF in No. 23; No. 45—55a, 57—79 u. 84—97 (NW 40) TRF in No. 79; No. 56 (NW 52) TR Werftstr. 7; No. 80—83 (NW 6) TR Marienstr. 10; — T Luisenstr. 6; T Veteranenstr. 23.

Gnadenkirche, von Spitta erbaut.

Thurmstr. 23 (Krankenh.) Unterbaumstr. 7 (Charité); Augusta-Hospital Scharnhorststr.; Eichendorffstr. 9; Bernauerstr. 115; Kastanien-Allee 58.

Neues Thor; Invalidenstr. am Sandkrug-Bau; Ecke Alt-Moabit; am Stettiner Bhf.; Pappelpl.

Lehrter Bhf.; Pl. vor d. Neuen Thor; am Stett. Vorortbhf.; Stettiner Bhf.; in No. 158 (Markth.).

Arzt: In No. 2, 5, 14, 18, 20, 34, 40/41, 91, 108, 111, 114, 128, 129, 148, 159, 164.

Querstr. der Invalidenstr.

Brunnen-	1	164	Strasse
Elisabeth-	3		
kirchstr.		158	Markt-
Elisabeth-Kirche			halle
Acker-	5	153	Strasse
Pappelpl.			
Berg-	6	147	Strasse
Garten-	18	133	Strasse
		128	Borsigstr.
Stettiner Bhf.		124	Eichendorffstr.
Chaussee-	36	111	Strasse
Landwirtsch. Hochschule		98	Hessische str.
Gnaden-Kirche		97	Pl. v. d. Neuen Thor
Invaliden-Park			
Scharnhorststr.	48	80	Alexander-Ufer

Sandkrug-Brücke

Güterbhf.	Wilhelm-Ufer
Haidestr. 53	Lehrter Bhf.
Strafanstalt	
Lehrterstr. 55	Landes-Ausstellung
Kaserne	
Rathenowerstr. 56	57 Alt-Moabit

Apoth.: In No. 94; Alt-Moabit 18; Chausseestr. 19 u. 118; Gartenstr. 23; Ackerstr 27.

Notar: Brunnenstr. 27, 182; Chausseestr. 2; Alt-Moabit 119.

Kirchsp.: Für No. 1—5 u. 149—164 Elisabethk.; No. 6—34 u. 113—148 Golgathak.; No. 35—53 u. 80—112 Gnadenk.; No. 54—79 Johannisk.

Standes-A.: Für No. 1—1a u. 164 Zehdenickerstr. 17/18; No. 2—49 u. 84—163 Gartenpl. 4/5; No. 50—83 Alt-Moabit 120.

Stempelverth.: Rathenowerstr. 1; Friedrichstr. 114; Brunnenstr. 134.

Oeffentl. Anstalten etc.: No. 3 Elisabethkirche; No. 11 Höh. Mädchensch. m. Lehrerinnen-Seminar; No. 17 Klinik f. Kinderkrankh.; No. 23 Fernspr.-Amt u. Krankenk. d. Postbeamten; No. 42 Kgl. landwirtsch. Hochschule mit Bibliothek; No. 43 Museum f. Naturkunde u. Zoolog. Inst. No. 44 Museum für Bergb. u. Hüttenwesen m. Bibliothek.; Kgl. chem.-techn. Versuchs-Anstalt; No. 45/47 Gnadenkirche; No. 50/51 Eisenb.-Insp.; No. 54/55 Strafanst. Moabit; No. 55a Oberfeuerwerkerschule; No. 56 Ulanenkaserne; No. 57/62 Urania im Landes-Ausstellungs-Park; No. 79 Lehrter Bhf.; No. 158 Markthalle.

Ausstellungsgebäude im Landes-Ausstellungspark.

Strassenb.: **(51)** Nollendorfpl.—Kastanien-Allee; **(10)** Moabit—Kastanien-Allee; **(11)** Moabit—Görlitzer Bhf.; **(31)** Müllerstr.—Schlesischer Bhf.; **(30)** Müllerstr.—Winterfeldtpl.; **(9)** Stettiner Bhf.-Moabit—Charlottenburg; **(33)** Stettiner Bhf.—Potsdamerstr.—Charlottenburg; **(16)** Moabit—Küstrinerpl. *Omn.:* **(6)** Görlitzer Bhf—Stettiner Bhf.; **(15)** Bülowstr.—Stettiner Bhf.; **(21)** Kreuzberg—Stettiner Bhf.; (25) Oranienpl.—Stettiner Bhf.; **(31)** Schöneberg—Stettiner Bhf. *Nachtomn.:* **(VII)** Stettiner Bhf.-Hermannpl.; **(III)** Schöneberg—Stettiner Bhf.; **(VI)** Botanischer Garten—Stett. Bhf.

Invaliditätsversicherung und alphabetische Folge siehe vorhergehende Seite.

Johannes-Stift. Evangel., Erziehungsanstalt, Plötzensee, Südufer.

Johann Georgstrasse, Wilmersdorf (C. 9), nahe Bhf. Halensee, von Kurfürstendamm bis Westfälischestr.

Kurfürstendamm 130. | Kurfürstendamm 133.

Weiteres siehe Wilmersdorf. *Strassenb.* s. Kurfürstend

Johannisbergerstrasse, Wilmersdorf (D. 11), südlich der Ringbahn, von Heidelbergerpl. bis Kreuznacherstr. (Unbebaut).

St. Johanniskirche, Alt-Moabit 24/25; Küsterei: Alt-Moabit 24; Begräbnispl.: Alt-Moabit 24/25, Seestr. b. Plötzensee, Jungfernhaide am Plötzensee.

Johannisstrasse N 24 (J. 5), nahe Oranienburger Thor, von Friedrich- bis Artilleriestr. No 1—8 u. 9—23.

Arzt: In No. 3, 14/15.
Weiteres wie Ziegelstr.

Oeffentl. Anstalten etc.: No. 10 Klinik f. Frauenkrankh. No. 16 Jüd. Religions-Sch.

Strassenb. u. *Omn.* siehe Friedrichstr. u. Artilleriestr.

Johannisthalerstrasse, Britz, nahe Ring-Chaussee, Querstr. der Rudowerstr. No. 1—22. **Weiteres** siehe Britz.

Johannistisch, Am SW 61 (K. 9), nahe Blücherpl., an d. Heiligkreuzkirche, von Blücherstr. bis Plan-Ufer. No. 1—8.

Wilmsstr. 19.

Standes-A.: Böckhstr. 9/10.

Gneisenaustr. 61.

Weiteres wie Blücherpl.

Oeffentl. Anstalten etc.: No. 6 Berl. Stadtmission.
Strassenb. s. Hallesch. Thor.

Johanniter-Orden, Potsdamerstr. 134c. (9—1, 2—6).

Johanniter-Siechenhaus, Gr.-Lichterfelde, Chausseestr. 30.

Johanniterstrasse SW 61 (K. 9), nahe Blücherpl. (Heiligkreuzkirche), von Plan-Ufer bis Tempelherrenstr. No. 1—13 u. 14—20.

Gneisenaustr. 61.

Strassenb. u. *Omn.* siehe Hallesches Thor.

(SW 61) TRF Tempelhofer Ufer 1; — TRF Wilmsstr. 5
Arzt: In No 6, 13.
Weiteres wie Blücherstr.

Oeffentl. Anstalten etc.: No. 9 Kindergärtnerinnen-Seminar u. höh. Mädchenschule; No. 15 Steinbruch-Berufsgenossenschaft.

Johann Sigismundstrasse, Wilmersdorf (C. 9), nahe Bhf. Halensee, von Kurfürstendamm bis Ringbahnstr. No. 1—9 u. 9a—21.

Kurfürstendamm 130.

Kurfürstendamm 133.

Weiteres siehe Wilmersdorf.
Strassenb. s. Kurfürstend.

Johlscher Weg N 20 (J. 2), nahe Bhf. Gesundbrunnen, von Bellermannstr. bis Strasse 10. (Unbebaut).

Jonasstrasse NW 21 (F. 5), am Arminiuspl., von Thurm- bis Bugenhagenstr. No 1—8.

Für No. 1 Ottostr. 9; No 2—8 Bremerstr. 62.

Arzt: In No. 2.
Weiteres wie Bredowstr.

Strassenb. u. *Omn.* siehe Thurmstr.

Jonasstrasse, Rixdorf (M. 11), nahe Hohenzollernpl., Nebenstr. der Bergstr. No. 1—4 u. 66—69 u. unbebaut.

Erkstr. 25; Bürgerstr. 54.

Für No. 1—18 u. 53—69 Bergstr. 73; No. 19—52 Hermannstr. 106/107.

Weiteres siehe Rixdorf.
Strassenb. siehe Bergstr.

Jordanstrasse SO 36, Treptow (N. 9), nahe Schlesischer Busch, von Lohmühlen- bis Bouchéstr. Anilinfabrik; sonst unbebaut. *Strassenb.* siehe Schlesischestr.

Joseph Haydnstrasse NW 23 (F. 6), am Bhf. Thiergarten, von Siegmundshof bis Klopstockstr. No. 1. **Weiteres** wie Siegmundshof.
Strassenb. siehe Charlottenburger Chaussee.

St. Josephs-Kapelle, Pappel-Allee 110/111. — **Kinderheim** ebenda.

St. Josephs-Krankenhaus (Graue Schwestern v. d. heiligen Elisabeth), Niederwallstr 8/9. Verpflegungssatz: 1. Kl. 8 *M*, 2. Kl. 5 *M*, 3. Kl. 2,50 *M*. Besuchszeit täglich v. 4—5 Uhr.

Josephstrasse SO 16 (L. 7), nahe Köpenickerstr., von Michaelkirchpl. bis Franzstr. No. 1—8 u. 9—15.

No. 1 Melchiorstr. 28; No. 2—15 Schmidstr. 2a.

Michaelkirchpl; Kaiser Franz Grenadierpl.

Kirchsp.: Thomask.
Weiteres wie Schmidstr.

Strassenb. u. *Omn.* siehe Neanderstr., Annenstr. u. Köpenickerstr.

Jostystrasse NO 43 (L. 5), am Prenzlauer Thor, von Prenzlauer- bis Mendelssohnstr. No. 1—8 u. 9—10.

Für No. 1 u. 2 Saarbrückerstr. 30; No. 3—10 Neue Königstr. 91.

(NO 43) TR Neue Königstr. 70.
Kirchsp.: Bartholomäusk.

Weiteres wie Prenzlauerstr.
Strassenb. u. *Omn.* s. Prenzlauerstr. u. Lothringerstr.

Irenenstrasse, Lichtenberg, am Bhf. Lichtenberg-Friedrichsfelde, von Bahnhofbis Grenzstr. (Unbebaut).

Irrenanstalten, Städt. Irren- u. Idioten-Anst. zu Dalldorf u. Herzberge zu Lichtenberg. Verpflegungssatz für jede Anstalt 2,20 *M* täglich; Besuchszeit: f. Männer Dienstags 2—3, f. Frauen Donnerstag 2—3. **Irren-Abtheilung in der Charité,** Unterbaumstr. 7, Verpflegungssatz für Berliner 3 *M*, für Auswärtige 4 *M*. Besuchszeit: Sonntags 2—3 Uhr. **Private Heil-Anstalten: Maison de santé,** Schöneberg, Hauptstr. 17/19; **Edel'sche I.-A.,** Charlottenburg, Berlinerstr. 17; **St. Josephs-Heil-Anst.,** Weissensee, Gartenstr. 1.; **Berolinum,** Lankwitz, Siemensstr., Ecke Victoriastr.

Isarstrasse, Reinickendorf-Ost (H. 1), nahe Hausotterpl., von Grüner Weg bis Winterstr. (Unbebaut).

Isarstrasse, Rixdorf (M. 10/11), nahe Amtsgericht, Nebenstr. der Münchenerstr. No. 1 u 14 u. unbebaut.

Erkstr. 25. | Selchowerstr. 2. | **Weiteres** siehe **Rixdorf.** *Strassenb.* siehe Berlinerstr.

Israelitisches Krankenheim der Chewra Kadischah, Adass Jisroël, Prenzlauer Allee 36. Verpflegungssatz: 1. Kl. 12 ℳ; 2. Kl. 8 ℳ; Station 4 ℳ.

Jüdenhof, Gr., C 2 (L. 6), nahe Rathaus, an der Jüdenstr. No. 1—11. Weiteres wie Jüdenstr.

Jüdenstrasse C 2 (L. 6), am Rathaus, von König- bis Stralauerstr. No. 1—33 u. 34—60.

Klosterstr. 79; Molkenmarkt 3. | Bhf. Alexanderpl.; Neuer Markt. | **Standes-A.:** An d. Fischerbrücke 1a. **Stempelverth.:** Poststr. 31.

Neue Friedrichstr. 4. | **Bahnh. Alexanderpl.** | **Oeffentl. Anstalten etc.:** No. 1/9 Rathaus; No. 58/60 Amtsgericht I.

(C 2) TRF Heiligegeiststr. 24/33. | **Apoth.:** Spandauerstr. 33; Königstr. 51; Stralauerstr. 47. | *Strassenb.* u. *Omn.* siehe Königstr.

Brüderstr. 16/18. | **Notar:** In No. 18, 52. **Kirchsp.:** Nikolaik.

Jüdische Gemeinde, Vorstand, Sekretariat u. Hauptkasse, Oranienburgerstr. 29, 9—1 u. 3—6; Friedhofs-Kommission ebenda (siehe auch Begräbnisplätze); Armen-Kommission, Gr. Präsidentenstr. 3; Schächter-Amt, Eldenaerstr. auf dem Central-Viehhof.

Jüdische Reformgemeinde, Johannisstr. 16.

Jüdische Schulen: Knabensch. d. jüd. Gem., Gr. Hamburgerstr. 27; **Mädchensch.** Heidereutergasse 5; **Religionssch.** d. jüd. Gem.: 1) Hinter d. Garnisonk. 2, 2) Lindenstr. 48/50, 3) Lützowstr. 16, 4) Gerhardstr. 4/5, 5) Straussbergerstr. 8/9, 6) Oderbergerstr. 57/59, 7) Annenstr. 1b; d. Gemeinde „Adass Jisroël", Gipsstr. 23a, „Ahavas Scholaum", Auguststr. 67/68, „Beth Zion", Linienstr. 162; „Schochare Hatow" u. „B'ne B'rith", Blumenstr. 63a; der Reformgemeinde, Johannisstr. 16, Dresdenerstr. 113, Lützowstr. 84c.

Jüdisches Krankenhaus, Auguststr. 14—16. Verpflegungssatz: Extrastat. je nach Zimmer 6, 8, 10 u. 12,50 ℳ; allgemein. Stat. f. Hiesige 2,50 ℳ, f. Auswärtige 3 ℳ; Besuchszeit: Mittw., Sonnab. u. Sonntags v. 3—4.

Jüdisches Mädchenstift, Lothringerstr. 16.

Juliusstrasse, Rixdorf (M. 12), nahe Gemarkung Britz, von Walter- bis Hermannstr. No. 1—35 u. 36—71.

Bürgerstr. 54. | Für No. 1—21 u. 47—71 Bergstr. 73; No. 22—46 Hermannstr. 106/107. | **Weiteres** siehe **Rixdorf.** *Strassenb.* siehe Bergstr. u. Hermannstr.

Jungfernbrücke C (K. 7), im Laufe d. Alten Leipzigerstr. über d. Spree, von Oberwasserstr. bis Friedrichsgracht.

Jungfernhaide, Laub- u. Nadelwald zwischen d. Oranienburger Chaussee u. d. Spandauer Schiffahrtskanal; Schießplatz d. Berl. Garnison; beliebter Ausflugsort Saatwinkel am Tegeler See.

Jungfernhaide (C. 5) Bhf., Tegeler Weg 27, Station d. Nordrings.

Jungfernsteg, Plötzensee (E. 3), über den Spandauer Schiffahrts-Kanal, von Nord-Ufer bis Am Spandauer Schiffahrts Kanal.

Jungfernstieg, Gr.-Lichterfelde, am Bhf. Ost, von Wilhelm- bis Boothstr. No. 1—14 u. 15—31.

TF Bismarckstr. 3. | **Arzt:** In No. 11, 14. **Weiteres** siehe Lichterfelde. | **Oeffentl. Anstalten etc.:** No. 14 Sanatorium f. Nervenkr.

Strassenb.: (f) Lichterfelde—Potsdamer Bhf.—Anhalter Bhf.; (g) Steglitz—Chausseestr.—Lichterfelde; (h) Steglitz—Berlinerstr.—Lichterfelde.

Jungstrasse O 112, Friedrichsberg (O. 7), nahe Bhf. Frankfurter Allee, von Frankfurter Allee bis Weserstr. No. 1—6 u. 46—50.

Rigaerstr. 123. | Warschauerstr. 2. | Bhf. Frankfurter Allee.

(O 112) Frankfurter Allee 40; — Friedrich Karlstr. 34. | Frankfurter Allee Ecke Proskauerstr.; Bhf. Frankfurter Allee. | **Weiteres** s. Friedrichsberg. *Strassenb.* u. *Omn.* siehe Frankfurter Allee.

Junkerstrasse SW 12 (K. 8), nahe Jerusalemer Kirche, von Markgrafen- bis Lindenstr. No. 1—10 u. 11—21.

Lindenstr. 71. | Alexandrinenstr. 31. | **Kirchsp.:** Jerusalemsk. **Oeffentl. Anstalten etc.:** No. 5/6 Bischöfl. Methodist.-Kirche.

(SW 12) TRF Zimmerstr. 26/27; — T in No. 11. | Markgrafenstr. Ecke Lindenstr. | **Weiteres** wie Lindenstr.

Strassenb. u. *Omn.* siehe Jerusalemerstr., Markgrafenstr. u. Lindenstr.

Justizamt, Reichs-, Vossstr. 4. — **Justiz-Hauptkasse,** Lindenstr. 14. — **Justizministerium,** Wilhelmstr. 65.

Justusstrasse, Reinickendorf-Ost (H. 1), an d. Seestr., von Residenz- bis Provinzstr. No. 1—31 u. 32—60.
Weiteres siehe Reinickendorf. *Strassenb.* siehe Residenz- u. Provinzstr.

Jüterbogerstrasse SW 29 (J. 10), Verlängerung der Fidicinstr., von Friesen- bis Golssenerstr. No. 1—3 u. 4—9.

Heimstr. 8.
(SW 29) TR Nostizstr. 52.
(PP) Chamissopl., Marheinekepl.
Marheinekepl. (Markth.)
Weiteres wie Bergmannstr. *Strassenb.* u. *Omn.* siehe Belle-Alliancestr. u. Zossenerstr.

Kabinet, Geh., für Civil-Angelegenheiten, Wilhelmstr. 64; f. Marine-Angelegenheiten, Vossstr. 25; f. Militär-Angelegenheiten, Behrenstr. 66.

Kadettenanstalt, siehe Haupt-Kadettenanstalt.

Kaiser-Allee, Friedenau (E. 12), Fortsetzung der Kaiser-Allee (Wilmersdorf), von der Ringbahn bis Rheinstr. No. 1—59 u. 60—123.

Handjerystr. 35/36; Rheinstr. 17.
Feurigstr. 8.
TF Rheinstr. 4.
(PP) u. Bhf. Friedenau.
Apoth.: Rheinstr. 16.
Notar: Rheinstr. 9.
Stempelverth.: Handjerystr. 27 28.
Weiteres siehe Friedenau.

Querstr. d. Kaiser-Allee (Friedenau)

Ringbahn — Bhf. Wilmersdorf Friedenau

Varzi-	1	123	nerstr. Sportpark
Wilhelmstr.	26	97	Bismarckstr.
Wilhelmshöherstr.		Niedstr.	
Friedrich-Wilhelmpl.		Kirche z. Gut. Hirten.	
Kasselerstr.		Schmargendorferstr.	
Gosslerstr.	27	96	Kirchstr.
Stubenrauchstr.	37	85	Handjerystr.
Fröaufstr.	48		
Bornstr.	59		
Schlossstr.		60	Rheinstr.

Strassenb.: **(F)** Zoolog. Garten — Steglitz. *Siehe auch* Rheinstr. u. Berlinerstr. (Wilmersdorf).

Kaiser-Allee W, Wilmersdorf (E. 10), Fortsetzung der Joachimsthalerstr, von Schaperstr. bis Kaiserpl. No. 1—59 u. 60—133.

Querstr. d. Kaiser-Allee (Wilmersdorf)

Schaper-	1	133	Strasse
Joachimsthalsches Gymnas.		Artill.-Prüfungskommiss.	
Meierotto-	2	119	Spichernstr.
Nachod-	4	117	Strasse
Pariserstr.	3	118	Regensburgerstr.
Rosberit-	13	108	zerstr.
Güntzel-	24	98	Strasse
Berli-	35	85	nerstr.
Baden-	37	83	schestr.
Wilhelms-Aue	40	73	Waghäuserstr
Hildegard-	53	65	Durlacherstr.
	59	60	

Ring- Kaiser-Platz. -bahnstr.

Ringbahn — Bhf. Wilmersdorf Friedenau

Joachimsthalerstr. 31; Rankestr. 10; Uhlandstr. 157; Berlinerstr. 157.
Für No. 1—24 u. 99—133 Ludwigskirchstr. 2; No. 25—46 u. 75—98 Brandenburgischestr. 2; No. 47—74 Kaiserpl. 5.
Für No. 1—12 u. 109—133 (W 15) TRF Uhlandstr. 42; No. 13—108 TF Berlinerstr. 34.
Kurfürstendamm 9; Nollendorfstr. 28; Bahnstr. 45.
(PP) Wilhelms-Aue an d. Uhlandstr.; Bhf. Friedenau; Fasanenpl.
Kurfürstendamm Ecke Joachimsthalerstr.
Arzt: In No. 124.
Apoth.: Joachimsthalerstr. 22/23; Wilhelms-Aue 110.
Notar: Uhlandstr. 159/160; Rheinstr. 9 (Friedenau).
Kirchsp.: Wilmersdorf.
Standes-A.: Brandenburgischestr. 2.
Stempelverth.: Joachimsthalerstr. 5 u. 43; Handjerystr. 76/77 (Friedenau).
Oeffentl. Anstalten etc.: No. 1 Joachimsthalsches Gymnasium; No. 125/129 Artillerie-Prüfungs-Kommission.

Strassenb.: **(F)** Steglitz — Zoolog. Garten; **(66)** Halensee—Lichtenberg **(67)** Wilmersdorf—Central-Viehhof. *Siehe auch* Rheinstr. (Friedenau), Berlinerstr., Rankestr. u. Kurfürstendamm.

Kaiser Franz-Grenadier-Platz SO 16 (L. 8), nahe Köpenickerstr., von Michaelkirchpl. bis Luisen-Ufer. No. 1—14.

Für No. 1—8 u. 9—13 Schmidstr. 2a; No. 8a u. 14 Luisen-Ufer 11.
(PP) Kaiser Franz Grenadierpl.
Dresdenerstr. Ecke Annenstr.
Arzt: In No. 3, 5.
Kirchsp.: Luisenstadtk.
Oeffentl. Anstalten etc.: No. 11/12 Artillerie- u. Train-Depot-Inspektion.
Weiteres wie Schmidstr.

Omn.: (6) Görlitzer Bhf.—Stettiner Bhf. *Strassenb.* u. *Omn.* siehe Prinzenstr.

Kaiser Friedrich-Gedächtniskirche (F. 6), Händelstr. (Abbildung siehe dort); Küsterei: Cuxhavenerstr. 10; Begräbnispl.: Reinickendorf, Scharnweberstr. 1/2 (m. Leichenh.).

Kaiser Friedrich-Museum, siehe Museen.

Kaiser Friedrich-Platz S 53 (K. 9), am Treffpunkt d. Blücher-, Gneisenaustr. u. Hasenhaide. No. 1—3.

Gneisenaustr. 61.

(S 53) TRF Wilmsstr. 5; —T Camphausenstr. 20.

(PP) Kaiser Friedrichpl.

Oeffentl. Anstalten etc.: Neue evang. Garnisonkirche.

Weiteres wie Urbanstr.

Strassenb. u. *Omn.* siehe Hasenhaide u. Bärwaldstr.

Kaiser Friedrichs-Schule, Reform-Gymnas., Charlottenburg, Knesebeckstr. 25.

Kaiser Friedrichstrasse, Charlottenburg (C. 7), Querstr. der Kantstr., von Scharrenstr. bis Stuttgarterpl. No. 1—54a u. 55—101.

Vor No. 69; Stuttgarterpl.; Kirchstr. 4.

Für No. 1—30 u. 76—101 Schlossstr. 14; No. 31—68 u. 70—74 Kantstr. 100; No. 68a, 69 u. 75 Kirchstr. 3.

Für No. 1—30 u. 76—101 TRF Berlinerstr. 62; No. 31—75 TRF Kantstr. 50.

Wilmersdorferstr. 9; Kirchstr. 20.

(PP) Stuttgarterpl.; Scharren-Ecke Schlossstr.

Bhf. Charlottenbg.; Wilhelmpl.

Querstr. d. Kaiser Friedrichstr.

Bahnhof Charlottenburg

Stuttgarterpl.

	55	54a	
Kant-	58a	50	Strasse
Pestaloz-	61b	45a	zistr.
Schiller-	69	37a	Strasse
Bis-	76	30	marckstr.
Strasse 7	83		
Wall-	85	21	Strasse
Grünstr.	94		
Schar-	101	1	renstr.

Arzt: In No. 49 50, 55.

Apoth.: In No. 61b; Scharrenstr. 6; Bismarckstr. 81; Knobelsdorffstr. 1.

Notar: Berlinerstr. 71.

Kirchsp.: Für No. 1—54 u. 76—101 Luisenk.; No. 55—75 Trinitatisk.

Standes-A.: Kirchstr. 10.

Stempelverth.: In No. 50a.

Oeffentl. Anstalten etc.: No. 86 Krankenhs.; No. 87 Kaiser Friedrich Loge Odd-Fellow-Orden.

Strassenb. siehe Stuttgarterpl., Kantstr., Bismarckstr. u. Berlinerstr.

Kaiser Friedrichstrasse, Pankow (L. 2), an der Gemarkungsgrenze Berlin, von Berlinerstr. bis Prenzlauer Chaussee. Nr. 1—37 u. 38—74.

Oeffentl. Anstalten etc.: No. 58 Gemeindesch.

Weiteres siehe Pankow.

Strassenb. siehe Berlinerstr.

Kaiser Friedrichstrasse, Rixdorf (L. 10), Fortsetzung der Urbanstr. (Berlin), vom Kottbuser Damm bis zur Ringbahn (Saalestr.). No. 1—248.

Erkstr. 25, Bürgerstr. 54

Für No. 1—27 u. 223—248 Hermannpl. 8; No. 28—87 u. 161—222 Bergstr. 22; No. 88—160 Bergstr. 73.

TRF Bergstr. 133.

Wassmannsdorferstr. 52; Cannerstr. 45 (Krankenh.)

(PP) u. Hermannpl.

Arzt: In No. 247/48.

Apoth.: Hermannpl. 9; Bergstr. 13

Notar: Bergstr. 11, 129, 161.

Kirchsp.: Rixdorf.

Standes-A.: Berlinerstr. 62/63.

Stempelverth.: Bergstr. 150.

Oeffentl. Anstalten etc.: No. 4 Gemeindesch.; Ecke Wildenbruchstr. Neubau der Polizei-Direktion; No. 210 Realschule.

Strassenb.: (94) Dönhoffpl.—Rixdorf; (I) Südringbahn: Rixdorf—Berlin—Schöneberg; (II) Halbring: Rixdorf—Berlin—Schöneberg; *Siehe auch* Hermannpl.

Kaiser Friedrichstrasse, Schöneberg (G. 9), nahe Bhf. Gross-Görschenstr., von Haupt- bis Bahnstr. No. 1—9 u. 10—19.

Hauptstr. 151; Bahnstr. 24.

Hauptstr. 139.

TRF Herbertstr. 1/3; — Hauptstr. 5/6.

Arzt: In No. 3, 4, 5.

Bahnstr. 45.

(PP) Hauptstr., Ecke Stubenrauchstr.

Bhf. Gross-Görschenstr.

Stempelverth.: Hauptstr. 136.

Apoth.: Grunewaldstr. 12; Hauptstr. 141.

Notar: Potsdamerstr. 78; Kais. Wilhelmpl. 5.

Kirchsp.: Schöneberg.

Standes-A.: Kais. Wilhelmpl. 3.

Strassenb.: (B) Potsdamerpl. — Schmargendorf — Hundekehle bezw. Grunewald (Roseneck). *Siehe auch* Hauptstr.

Kaiser-Galerie W 64 (J. 6), Passage von U. d. Linden bis Behrenstr. bezw. Friedrichstr. **Weiteres** wie U. d. Linden.

Kaiserhofstrasse W 66 (J. 7), nahe Wilhelmstr., von Wilhelmpl. bis Mauerstr. No. 1—3.

Kronenstr. 73/74.

(W66) TR Mauerstr. 69/75.

Kirchsp.: Dreifaltigkeitsk.

Oeffentl. Anstalten etc.: No. 1 Deutscher Berufsgenossensch.-Verband.

Weiteres wie Kronenstr.

Strassenb. u. *Omn.* siehe Leipzigerstr.

Kaiserin Augusta-Allee NW 87, Charlottenburg (C. 5), nahe Königl. Schlossgarten, von der Zug-Brücke (Tegeler Weg) bis Beusselstr. No. 1—19 u. 20—59.

Vor No. 4, 30/31, 43; Keplerstr. 16; Alt-Moabit 60.

Spreestr. 1b.

Huttenstr 11; Wilmersdorferstr. 9.

Für No. 1—5 u. 44—59 TRF Berlinerstr. 62; No. 5a—43 T Beusselstr. 1/2; — Schlossstr. 24/25.

(PP) Luisenpl.; Alt-Moabit vor No. 67/70.

Apoth.: Alt-Moabit 35; Spandauerstr. 36.

Notar: Wilhelmpl. 4.

Kirchsp.: Luisenk.

Standes-A.: Berlinerstr. 77.

Stempelverth.: Waldstr. 1.

Strassenb.: **(8)** Charlottenburg—Gesundbrunnen. ***Siehe auch*** Alt-Moabit und Berlinerstr. (Charlottenburg).

Kaiserin Augusta-Gymnasium, Charlottenburg, Cauerstr. 36.

Kaiserin Augusta-Stiftung, Charlottenburg, Kaiserin Augusta-Allee 1.

Kaiserin Augustastrasse W 10 (G. 7), nahe Thiergarten, von Königin Augusta- bis Friedrich Wilhelmstr. No. 1—69 u. 70—82.

Königin Augustastr. 49; Friedr. Wilhelmstr. 14

v. d. Heydtstr. 1.

(W 10) TRF Königin Augustastr. 44

Kurfürstendamm 9.

(PP) u Lützowpl.

Apoth.: Königin Augustastr. 50; Kurfürstendamm 1.

Notar: Magdeburgerstr. 26; Kurfürstendamm 262.

Kirchsp.: Matthäik.

Standes-A.: Genthinerstr. 4.

Stempelverth.: Lützowstr. 59.

Strassenb. u. *Omn.* siehe Lützowpl.

Kaiserin Augustastrasse, Tempelhof (H. 12), am Garnison-Lazareth, von Moltke- bis Manteuffelstr. No. 1—33 u. 34—47.

Oeffentl. Anstalten etc.: No. 11 Diakonissenhaus u. Kinderhort d. Vaterl. Frauen-Vereins; No. 36 Gemeindehaus. **Weiteres** siehe Tempelhof. *Strassenb.* siehe Berlinerstr.

Kaiser-Platz, Gr.-Lichterfelde, nahe Marienfelderstr., zwischen Grossbeeren- und Heinersdorferstr. (Unbebaut).

Kaiser-Platz, Wilmersdorf (E. 10), am Bhf. Wilmersdorf-Friedenau u. an d. Kaiser-Allee. No. 1—8 u. 9—14.

Berlinerstr. 157.

In No. 5.

Arzt: In No. 5.

Weiteres siehe Wilmersdorf.

Strassenb. siehe Kaiser-Allee.

Kaiserstrasse NO 18 (L. 6), nahe Alexanderpl., von Kl. Frankfurter- bis Alexanderstr. No. 1—25a u. 26—48.

Alexande str. 3/6; Gr. Frankfurterstr. 70.

In No. 39/40.

(NO 18) TRF Landsbergerstr. 93; — T in No. 25a.

Keibelstr. 23; Grüner Weg 17.

Kirchsp.: Georgenk.

(PP) u. Alexanderpl.

Arzt: In No. 3, 33, 39/40, 41, 47/48.

Apoth.: Alexanderstr. 8; Gr. Frankfurterstr. 53; Landsbergerstr. 39.

Notar: Alexanderstr. 41; Gr. Frankfurterstr. 86.

Standes-A.: Für No. 1—24 u. 26—48 Kl. Frankfurterstr. 6; No. 25 u. 25a Georgenkirchstr. 2.

Stempelverth.: Alexanderstr. 45; Landsbergerstr. 100.

Oeffentl. Anstalten etc.: No. 3 Orts-Krankenkasse; No. 19/20 Witwenhaus; No. 29 Synagoge.

Strassenb.: **(70)** Spittelmarkt—Friedrichsfelde; nur in Richtung Alexanderstr.—Gr. Frankfurterstr. u. auf dem Rückwege durch die Kl. Frankfurterstr. u. Landsbergerstr.; **(30)** Müllerstr.—Winterfeldtpl.; **(31)** Müllerstr.—Schlesischer Bhf; **(68)** Schöneberg—Lichtenberg; **(69)** Schöneberg—Frankfurter Chaussee; **(66)** Halensee—Lichtenberg; **(67)** Wilmersdorf—Central-Viehhof; **(71)** Herzberge—Schöneberg. *Omn.:* **(26)** Potsdamer Brücke—Frankfurter Linden. ***Siehe auch*** Alexanderpl. u. Alexanderstr.

Kaiserstrasse, Gr. Lichterfelde, Halbringstr. um den Kaiserpl. No. 1—8.

TF Bismarckstr. 3.

Weiteres siehe Lichterfelde.

Strassenb. siehe Lankwitzstr.

Kaiser u. Kaiserin Friedrich-Kinder-Krankenhaus, Reinickendorferstr 32. Verpflegungssatz f. Kinder unter 12 J. 2,00 *M*, über 12 J. 2,50 *M*, f. Auswärtige 2,50 *M* resp. 3,00 *M*. Besuchszeit Sonntag und Mittwoch 2—3; Poliklinik f. innerl. kranke Kinder, 10—11; f. äusserl. kranke Kinder $2^1/_2$—$3^1/_2$ Uhr; f. Nasen-, Rachen- u. Ohrenkrankheiten Montag u. Donnerst. 2—3 Uhr; f. orthopäd. Chirurgie 3—4.

Kaiser Wilhelm-Brücke C (K. 6), im Laufe d. Kaiser Wilhelmstr. über d. Spree, von Burgstr bis Lustgarten.

Kaiser Wilhelm-Dank, Verein d. Soldatenfreunde, Linkstr. 11.

Kaiser Wilhelm-Gedächtnis-Kirche (E. 8), Auguste Victoriapl. (Abbildung siehe Tauenzienstr.) Küsterei: Achenbachstr. 18; Begräbnispl. (m. Leichenh.): Charlottenburg, Fürstenbrunner Weg.

Kaiser Wilhelm-Platz, Gr.-Lichterfelde, Exerzierpl. vor d. Kadetten-Anstalt in d. Waldstr. **Weiteres** siehe Lichterfelde.

Kaiser Wilhelm-Platz, Schöneberg (G. 10), an d. Hauptstr., Schnittpunkt mit d. Bahn-, Colonnen- u. Herbertstr. No. 1—5.

Vor No. 2.

Hauptstr. 139.

TRF Herbertstr. 1/3.

Arzt: In No. 2 u. 4.

Bahnstr. 45.

(PP) Hauptstr. Ecke Eisenacherstr.

Bhf. Schöneberg.

Apoth.: Hauptstr. 141.

Notar: In No. 5.

Kirchsp.: Schöneberg.

Standes-A.: In No. 3.

Stempelverth.: Hauptstr. 136.

Oeffentl. Anstalten etc.: No. 3 Rathaus.

Strassenb. siehe Hauptstr.

Kaiser Wilhelm-Platz, Steglitz, an d. Kaiser Wilhelmstr., Schnittpunkt mit d. Friedrichstr.

Kaiser Wilhelm-Platz, Neu-Weissensee (N. 3), an der Königs-Chaussee, Schnittpunkt der Langhans- u. Gäblerstr.

Kaiser Wilhelms-Akademie f. d. militärärztl. Bildungswesen, Friedrichstr. 139/141.

Kaiser Wilhelm-Spende, Mauerstr. 85.

Kaiser Wilhelms-Realgymnasium, Kochstr. 66.

Kaiser Wilhelmstrasse C (K. 6), Fortsetzung der Strasse U. d. Linden, von Burg- bis Hirtenstr. No. 1—18h u. 18i—49.

Heiligegeiststr. 6/8; An d. Spandauer Brücke 1; Münzstr. 14/15; Prenzlauerstr. 5.

Für No. 1—16 u 21—49 in No. 25; No. 17—20 Alexanderstr. 57.

Für No. 1—15 u. 22—49 (C 2) TRF Heiligegeiststr. 24/33; No. 16—21 (C 25) TRF König-graben 20/22; —T Münzstr. 30; T Linienstr. 34.

Brüderstr. 16/18; Grosse Hamburgerstr. 10/11; Keibelstr. 23.

NeuerMarkt; NeueFriedrichstr. 24/34 (Markth.); Bhf. Alexanderpl.

Am Zeughause Ecke U. d. Linden; Neue Friedrichstr. 24/34 (Markth.); Bhf. Alexanderpl.

Arzt: In No. 2, 18, 21.

Querstr. d. Kais. Wilhelmstr.

Kaiser Wilhelm-Brücke			
Burg-	1	49	Strasse
Heilige-	4	46	geiststr.
Spandauer	8	42	Strasse
N. Markt	9		
Marien-Kirche		36	Rosenstr.
Kloster-	11	28	Strasse
N. Fried-	14	24	richstr.
Stadtbahn			
Central- A. d. Stadt-	16	21	Markth. bahn
Münz-	18a	18r	Strasse
Hirten-	18b	18i	Strasse

Apoth.: Spandauerstr. 77; Münzstr. 14/15; Dragonerstr. 6a.

Notar: In No. 1, 3, 5, 39, 43, 49; An d. Stadtbahn 42.

Kirchsp.: Für No. 1—15 u. 22—49 Marienk.; No. 16—21 Georgenk.

Standes-A.: Für No. 1—15 u. 22—49 An d. Fischerbrücke 1a; No. 16—21 Krausnickstr. 20.

Stempelverth.: Burgstr. 27; Poststr. 31; Alexanderstr. 45.

Oeffentl. Anstalten etc.: Marienkirche; No. 39 Haushaltungssch. m. Kinderhort u. Kindergarten; No. 181 Klinik für Frauenleiden.

Marien-Kirche, zweitälteste Kirche Berlins. 1893/94 renoviert.

Strassenb.: **(38)** Gesundbrunnen—Kreuzberg; **(46)** Nied.-Schönhausen (Nordend)—Britz; **(47)** Nied.-Schönhausen (Kirche)—Britz; **(48)** Schönhauser Allee—Britz; **(29)** Seestr.—Britz; **(28)** Tegeler Chaussee—Rixdorf; **(27)** Dalldorf—Rixdorf; **(16)** Küstrinerpl.—Moabit. ***Omn.:*** **(7)** Danzigerstr.—Anhalter Bhf.; **(12)** Neuer Mark—Moabit; **(8)** Nettelbeckpl.—Heinrichspl.; **(6)** Görlitzer Bhf.—Stettiner Bhf.; **(27)** Potsdamer Bhf.—Schönhauser Thor; **(10)** Brunnenstr.—Marheinekepl. *Siehe auch* Münzstr., Königstr. u. Burgstr.

Kaiser Wilhelmstrasse, Lankwitz, parallel zur Anhalter Bahn, von Gemarkung Gr.-Lichterfelde bis Gemarkung Südende. No. 1—111

TF Bismarckstr. 3 (Gr.-Lichterfelde).

Weiteres siehe Lankwitz.

Strassenb.: **(IV)** Tempelhof—Gr.-Lichterfelde.

Kaiser Wilhelmstrasse, Steglitz (D. 12), nahe Botanischer Garten, von Rotenburg- bis Grunewaldstr. No. 1—10 u. 11—21.

Weiteres siehe Steglitz. ***Strassenb.*** siehe Schlossstr.

Kaiser Wilhelmstrasse, Tempelhof (H. 12), nahe Friedr. Wilhelmstr., von Berliner- bis Manteuffelstr. No. 1—56 u. 57—78.

Oeffentl. Anstalten etc.: No. 8 Pumpstation.

Weiteres siehe Tempelhof. ***Strassenb.*** siehe Berlinerstr.

Kaiser Wilhelms-Turm, auf dem Karlsberg an der Havel unweit Schildhorn; prachtvolle Aussicht.

Kaiser Wilhelms-Turm.

Kaiser Wilhelm- und Augusta-Stiftung, Schulstr. 97/98, gewährt hilfsbedürftigen Einw. jeden Standes u. Glaubens Wohnung u. Verpflegung.

Kalandsgasse C 2 (L. 6), nahe Bhf. Alexanderpl., von Kloster- bis Neue Friedrichstr ***Strassenb.*** u. ***Omn.*** siehe Kaiser Wilhelmstr.

Kalckreuthstrasse W 62, Charlottenburg (F. 8), nahe Nollendorfpl., von Kleist- bis Motzstr. No. 1—10 u. 11—19.

Arzt: In No. 27. **Kirchsp.:** Zwölf Apostelk. **Weiteres** wie Kleiststr. ***Strassenb.*** siehe Kleiststr.

Kalischerstrasse, Wilmersdorf (D. 10), nahe Fehrbellinerpl., von Westfälische- bis Ringbahnstr. (Unbebaut).

Kalkscheunenstrasse N 24 (J. 5), nahe Friedrichstr., von Ziegel- bis Johannisstr. No. 1—4 u. 5—6. **Weiteres** wie Ziegelstr. ***Strassenb.*** u. ***Omn.*** siehe Friedrichstr.

Kamekestrasse, Reinickendorf-Ost (H. 1), nahe Provinzstr., von Herbststr. bis Grünerweg. No. 1—6 u. 7—12. **Weiteres** siehe Reinickendorf. *Strassenb.* siehe Provinzstr.

Kamerunerstrasse N 65 (F. 3), an der Jungfernhaide, von Müllerstr. bis Strasse 20a (Unbebaut).

Kammergericht, Lindenstr. 14.

Kanalisation (s. auch Pumpstationen u. Rieselfelder), **Central-Verwaltung u. Direktion** Neue Friedrichstr. 9/10. — **Charlottenbg.: Direktion,** Charlottenburger Ufer 63.

Kanalstrasse, Charlottenburg (C. 6), Querstr. der Wilmersdorferstr., von Spree- bis Kirchstr. No. 1—8 u. 8a—18. **Weiteres** wie Kirchstr. *Strassenb.* siehe Wilmersdorferstr., Bismarckstr. u. Berlinerstr.

Kanonierstrasse W 8 (J. 7), nahe Wilhelmpl., von Kronen- bis Behrenstr. No. 1—21 u. 22—45.

Behrenstr. 49, Mauerstr. 15a.
Für No. 1—20 u. 22—45 Kronenstr. 73/74; No. 21 Mittelstr. 37.
(W 8) TRF Taubenstr. 8/9; TR Behrenstr. 22; T Mauerstr. 69/75.
Arzt: In No. 2, 40.
Mauerstr. 23; Kronenstr. 56.
(PP) u. Zietenpl.
Apoth.: In No. 44; Friedrichstr. 160 u. 173.
Notar: In No. 2; Jägerstr. 4, 6; Französischestr. 9, 13; Behrenstr. 53, 54.
Kirchsp.: Dreifaltigkeitsk.
Standes-A.: An d. Fischerbrücke 1a.
Stempelverth.: Friedrichstr. 61.
Oeffentl. Anstalten etc.: No. 17—20 Konsul. f. Guatemala; No. 24/26d Deutsche Bank; Gedenktafel f. v. Glinka.

Strassenb.: **(80)** Charlottenburg—Schlesischer Bhf.; **(33)** Leibnizstr.—Stettiner Bhf.; **(60)** Nollendorfpl.—Prenzlauer Allee; **(40)** Vinetapl.—Schöneberg. *Strassenb.* u. *Omn.* siehe auch Leipzigerstr.

Kantstrasse, Boxhagen-Rummelsburg (P. 3), nahe Boxhagener Chaussee, von Parallelweg bis Neue Prinz Albertstr. No. 1—26 u. 32—51.

Vor No. 16; Neue Prinz Albertstr. 71.
Arzt: In No. 43.
Weiteres siehe Boxhagen-Rummelsburg.

Kantstrasse, Charlottenburg (C. 7), führt über den Savignypl., von d. Kais. Wilh.-Gedächtnisk. bis Amtsgerichtspl. No. 1—85 u. 86—166 u. Stadtbahnbogen 544—558.

Vor No. 31, 79, 117, 146.
Für No. 1—13 u. 154a—166 Marburgerstr. 2; No. 14—29 u. 136—154 Mommsenstr. 4; No. 56a u. 112 in No. 100; No. 30—56 u. 113—135 in No. 122.

Theater des Westens, 1895—96 von Schring erbaut.

Für No. 1—29 u. 137—166 TR Goethestr. 3; No. 30—72 u. 93a—136 TRF in No. 50; No. 73—93 T Schlossstr. 24/25.
Kirchstr. 20; Kurfürstendamm 9.
(PP) Stuttgarterpl.; Savignypl.; Kurfürstendamm Ecke Joachimsthalerstr.
Karl Augustpl.; Savignypl.; Kurfürstendamm Ecke Joachimsthalerstr.

Querstr. der Kantstr.

	Auguste Viktoria-		
Kais. Wilh.-			Gedächtnis-Kirche
	Platz		
Hardenberg-	1	166	Kurfürstendamm
Joachims-	5	161	thalerstr.
	Stadtbahn		
Theat. d. West.			
Fasanen-	13	154a	Strasse
Uhland-	17	150a	Strasse
Knese-	21	146	manstr.
	Savignypl.		Bhf.
	22	145	beckstr.
Grol-			
Bleib-	25	142	treustr.
Schlüter-	31	136	Strasse
Wieland-	36	134	Strasse
Leibniz-	39	130a	Strasse
Weimarer-	48		
str.			
Krumme	52	117	Strasse
Wilmers-	56b	111a	dorferstr.
Kais. Fried-	68	100	richstr.
Wind-	75	93	scheidstr.
Amtsgericht		86	Holtzendorffstr.
		Amtsgerichts-	Platz
Suarez-	85		Strasse

Arzt: In No. 5, 14, 18, 51, 102, 111, 117, 118/119, 137, 142, 147, 148, 150, 150a, 160, 163, 164.

Apoth.: In No. 151; Kaiser Friedrichstr. 61b; Pestalozzistr. 87a.

Notar: In No. 18.

Kirchsp.: Für No. 1—12 u. 155—166 Kais. Wilh.-Gedächtnisk.; No. 13—67 u. 101—154 Trinitatisk.; No. 68—100 Luisenk.

Standes-A.: Für No. 1—38 u. 131—166 Rankestr. 10; No. 39—130 Berlinersr. 77.

Stempelverth.: Joachimsthalerstr. 5 u. 43; Kaiser Friedrichstr. 50a.

Oeffentl. Anstalten etc.: No. 8/12 Theater d. Westens; No. 79 Strafabteilung des Amtsgerichts.

Amtsgericht Charlottenburg

Strassenb.: **(80) Charlottenburg**—Schlesischer Bhf.; **(33)** Leibnizstr.—Stettiner Bhf. **(93)** Charlottenburg—Görlitzer Bhf. *Siehe auch* Tauenzienstr., Joachimsthalerstr., Grolmanstr., Wilmersdorferstr. u. Suarezstr.

Kantstrasse, Steglitz, nahe Albrechtstr., von Filanda- bis Lessingstr. No. 1—5 u. 17—21. Weiteres siehe Steglitz. *Strassenb.* siehe Albrechtstr.

Kapellen *== kath.: Adventsk., Gr. Frankfurterstr. 11; Andreask., Rudolf-Platz; *K. d. St. Afrastifts, Graunstr. 31/32; *St. Antoniusk., Rüdersdorferstr. 45; K. d. Meierei Bolle, Alt-Moabit 99/103; Bethesdak., Süd-Ufer; *St. Bonifaciusk., Gneisenaustr. 100; K. d. Domkandidatenstifts, Oranienburgerstr. 76a; *St. Elisabethk., Graunstr. 31/32; K. d. Paul Gerhardstifts, Müllerstr. 56; *K. d. St. Hedwigs-Krankenh., Gr. Hamburgerstr. 10/11; K. d. Friedrich Wilhelms-Hospitals, Gr. Frankfurterstr. 22; K. d. St. Gertraudt-Stifts, Wartenburgstr. 1—7; K. d. Französischen Hospitals, Friedrichstr. 129; *St. Josephsk., Pappel-Allee 110/111; *K. d. Kath. Knaben-Waisenhauses, Thurmstr. 44; *Liebfrauenk., Wrangelstr. 84; K. d. Männer-Siechenhauses, Schönhauser Allee 59; *K. d. Marienschwestern, Lausitzerstr. 41; *St. Mariak. d. Grauen Schwestern, Niederwallstr. 8/9; *Maria Victoriak., Karlstr. 30; *St. Matthiask., Potsdamerstr. 37; *St. Nicolausk., Frankfurter Allee 126; *K. d. St. Katharinenstifts, Greifswalderstr. 18; K. d. Stadtmissionshauses, Johannistisch; St. Stephank., Fliederstr. 15; *St. Ursulak., Lindenstr. 39.

Kapernaum-Kirche, Seestr., zw. Amrumer- u. Müllerstr.

Kappenheimerstrasse, Wilmersdorf (E. 10), nahe Bhf. Wilmersdorf-Friedenau, von Ringbahn- bis Passauerstr. (Unbebaut).

Karl August-Platz, Charlottenburg (D. 7), an d. Goethe- u. Pestalozzistr., zwischen Krumme- u. Weimarerstr. Standort d. Trinitatiskirche. (Bild siehe Pestalozzistr.)

Karl-Platz NW (H. 5), Schnittpunkt d. Luisen- u. Karlstr.

Karlsbad W 35 (H. 8), nahe Potsdamer Brücke, von Potsdamer- bis Flottwellstr. No. 1—17 u. 18—33.

Potsdamer Brücke; Lützowstr. 9.
Lützowstr. 11.
(W35) TR Lützowstr. 93; — Schönebergerufer 25.
Lützowstr. 24—26.
(PP) Schöneberger Ufer Ecke Flottwellstr.; Potsdamer Brücke.
Potsdamer Brücke.
Arzt: In No. 1a, 2, 5, 9, 12/13, 15, 29, 33.
Notar: In No. 26.
Apoth.: Potsdamerstr. 29; Schöneberger Ufer 12.
Kirchsp.: Matthäik.
Standes-A.: Genthinerstr. 4.
Stempelverth.: Potsdamerstr. 23a.
Oeffentl. Anstalten etc.: No. 2 Thiergarten-Sanatorium.

Strassenb. u. *Omn.* siehe Potsdamerstr. u. Flottwellstr.

Karlsbaderstrasse, Schmargendorf (B. 11), am Grunewald, von Hundekehle- bis Hubertusbaderstr. (Unbebaut).

Karlsgartenstrasse, Rixdorf (L. 10), nahe Hermannpl., von Hermannstr. bis Gemarkung Tempelhof. No. 1—22.

Erkstr. 25.
Selchowerstr. 2.
Weiteres siehe Hermannstr. *Strassenb.* siehe Hermannpl.

Karlshorst, Kolonie zur Gemeinde Friedrichsfelde gehörig, Vorort an der Schlesisch. Bahn; Rennbahn des Union-Klubs.

Karlstrasse NW 6 (H. 5), von Kronprinzen-Brücke bis Friedrichstr. No. 1—23 u. 23a—46.

Luisenstr. 42 u. 56; Friedrichstr. 107.
Albrechtstr. 22.
(NW 6) TR Marienstr. 10; — T Luisenstr. 6; T Schiffbauerdamm 4.
Unterbaumstr. 7 (Charité); Ziegelstr. 5/6.
(PP) Oranienburger Thor; Karlpl.; Lehrter Bhf.
Oranienburger Thor; Lehrter Bhf.
Arzt: In No. 5a, 8, 14, 18a, 19, 20, 25, 27, 32, 39.
Apoth.: In No. 20a; Luisenstr. 19; Hindersinstr. 1.
Notar: Luisenstr. 45.
Kirchsp.: Philippus Apostelk.
Standes-A.: Alt-Moabit 120.
Stempelverth.: Friedrichstr. 114.
Oeffentl. Anstalten etc.: No. 15 Gemälde-Ausstellung; No. 23a Militär-Rossarztschule mit Lehrschmiede; No. 30 Maria Victoria-Kapelle u. Heilanstalt; No. 32 Klinik f. Nasen-, Ohren- u. Halsleiden; No. 34/35 Kaserne (2. Gd.-Regt.); No. 46 Gedenktafel f. Albrecht v. Graefe.

Strassenb.: (52) Danzigerstr.—Lützowpl.; (1) Ringbahn; (2) Hallesches Thor—Lehrter Bhf.; (12) Plötzensee—Görlitzer Bhf.; (13) Moabit—Görlitzer Bhf. *Strassenb.* u. *Omn.* siehe auch Friedrichstr. u. Bismarckstr.

Karlstrasse, Südende, nahe Wilhelmstr., von Park- bis Berlinerstr. (Unbebaut).

Karpfenteich (O. 10), im Treptower Park.

Kasernen, siehe Garnison.

Kasselerstrasse, Friedenau (E. 11), an d. Kaiser-Allee, von Friedr. Wilhelmpl. bis Laubacherstr. No. 1—10, 11—20 u. unbebaut.

Weiteres siehe Friedenau. *Strassenb.* siehe Kaiser-Allee.

Kassen: Civil-Pensions- u. Witwenk., Invalidenstr. 52; — General-Militärk., Königgrätzerstr. 122, 9—1; — General-Postk., Königstr. 60, 9—2; — General-Staatsk., Hinter d. Giesshaus 2, 9—1; — Gerichtskassen: I. Grunerstr. u. Neue Friedrichstr., II. Halle-

sches Ufer 29/31; — Hinterlegungsk., Invalidenstr. 52; — Hofmarschallamtsk., Kgl. Schloss; — Konsistorialk., Invalidenstr. 52; Kreisk. d. Kr. Niederbarnim, Friedrich Karl-Ufer 5; d. Kr. Teltow, Lützowstr. 107/108; — K. d. Kultusministeriums, Behrenstr. 70; — Landes-Hauptk., Matthäikirchstr. 20/21; — Legationsk., Wilhelmstr. 75/76; — Ministerial-, Militär- u. Baukommissionsk., Invalidenstr. 52; — Militär-Pens.- u. Witwenk., Königgrätzerstr. 122; — Ober-Marstallamtsk., Breitestr. 84; — Polizei-Hauptk., Polizeipräsidium; — Reichsbankhauptk., Jägerstr. 34; — Reichshauptk., Kurstr. 1/5; — Sparkassen, siehe diese; — Stadthauptk., Rathaus, Zimmer 13; — K. d. städt. Werke, Klosterstr. 68; — Steuerkassen, siehe diese; — K. d. Thiergartenverwaltg., Invalidenstr. 52. — **Charlottenburg:** Stadthauptk., Rathaus, Erdgeschoss. — **Rixdorf:** Rathaus, Zimmer 24/26. — **Schöneberg:** Rathaus, Erdgeschoss, Zimmer 3.

Kastanien-Allee N (K. 4), Fortsetzung d. Weinbergsweg, von Schönhauser Allee bis Fehrbellinerstr. No. 1—54 u. 55—103.

Vor No. 60; Oderbergerstr. 24/25; Schönhauser Allee 145.

Für No. 1—5 u. 103 Danzigerstr. 2; No. 6—35 u. 73—102 Schönhauser Allee 26a; No. 36—46 u. 63—72 Oderbergerstr. 43; No. 47—62 Zehdenickerstr. 12c.

Für No. 1—15 u. 93—103 (N 58) TRF Danzigerstr. 3; No. 16—92 (N 37) TR Schwedterstr. 263; — T Veteranenstr. 23.

In No. 58; Schönhauser Allee 31.

Querstr. der Kastanien-Allee.

Eberswalderstr.	1	103	Schönhauser Allee
Oderber-	16	92	gerstr.
Schwed-	37	69	terstr.
Zions-	50	59	kirchstr.
Fehrbel-	54	55	linerstr.

(PP) Zionskirchpl.; Schönhauser Allee Ecke Kastanien-Allee.

Arzt: In No. 3, 11, 79.

Apoth.: In No. 2 u. 70.

Notar: Brunnenstr. 27.

Kirchsp.: Für No. 1—15 u. 93—103 Gethsemanek.; No. 16—92 Zionsk.

Standes-A.: Für No. 1—35 u. 71—103 Eberswalderstr. 10; No. 36—70 Zehdenickerstr. 17/18.

Stempelverth.: Kastanien-Allee 10.

Oeffentl. Anstalten etc.: No. 7/9 Prater-Theater; No. 60 Spark.-Annahmest.; No. 81/82 Gemeindesch. f. Knab. u. Mädch.; No. 87 Gemeindesch. für Knab. und Mädch.

Strassenb.: **(10)** Moabit—Kastanien-Allee; **(51)** Nollendorfpl.—Kastanien-Allee; **(40)** Vinetapl.—Schöneberg. ***Strassenb.*** u. ***Omn.*** siehe auch Schönhauser Allee u. Rosenthalerstr.

Kastanien-Allee, Britz, am Dominium, von Park- bis Rudowerstr. (Unbebaut) **Weiteres** siehe Britz.

Kastanien-Allee, Charlottenburg-Westend (A. 6), von Spandauer Chaussee bis Birken-Allee. No. 1—27. **Weiteres** siehe Westend.

Strassenb. siehe Spandauer Chaussee.

Kastanienstrasse, Gr.-Lichterfelde, nahe Bhf. Ost, von Brauer- bis Jägerstr. No. 1—4 u. 5—7.

TF Bismarckstr. 3.

Oeffentl. Anstalten etc.: No. 7 Gemeindesch.

Weiteres siehe Lichterfelde.

Kastanienwäldchen NW (K. 6), am Zeughause, hinter der Neuen Wache; zw. Dorotheenstr. u. U. d. Linden. Am Rande nach dem Zeughause 3 Geschütze, von denen das mittlere, die St. Valérie, 1871 auf dem Mont Valérien bei Paris erobert wurde; anstossend die Universität, das Finanzministerium, die Singakademie. An d. Dorotheenstr. das Denkmal d. Chemikers Mitscherlich, im Baracken-Auditorium d. Akadem. Lesehalle. **Weiteres** wie U. d. Linden. ***Strassenb.*** u. ***Omn.*** siehe U. d. Linden u. Dorotheenstr.

Kataster-Ämter, Berlin C., NO., NW. u. S., Oranienburgerstr. 15; Charlottenbg., Schlossstr. 59; Lichtenberg, Rathaus (Dorfstr.); Gr.-Lichterfelde, Steglitzerstr. 37; Pankow, Nordbahnstr. 9; Rixdorf, Fuldastr. 10; Schöneberg, Hauptstr. 138.

Katharinenstift, kath., Asyl für stellenlose Dienstmädchen, Greifswalderstr. 18.

Katharinenstrasse NO 18 (L. 5), nahe Alexanderpl., von Landsberger- bis Georgenkirchstr. No. 1—5 u. 7—12.

Kirchsp.: Georgenk.

Standes-A.: A.d. Fischerbr. 1a.

Weiteres wie Landwehrstr.

Strassenb. u. ***Omn.*** siehe Landsbergerstr., Alexanderpl. u. Alexanderstr.

Katharinenstrasse, Gr.-Lichterfelde, nahe Wilhelmpl., von Mariannen- bis Marienfelderstr. (Unbebaut). **Weiteres** siehe Lichterfelde.

Katharinenstrasse, Wilmersdorf (C. 8), nahe Bhf. Halensee, Nebenstr. d. Kurfürstendamm. (Unbebaut).

Katholisch-Apostolische Gemeinde, Kirche: Wilmsstr. 11; Kapellen: Zionskirchstr. 16/17, Weidenweg 86, Steglitzerstr. 55, Müllerstr. 14a.

Katholische Kirche, Hinter der, W 56 (J. 6), an d. Hedwigs-Kirche, von Französischestr. bis Hedwigskirchgasse. No. 1—5.

Oberwallstr. 20a.

(W 56) Französischestr. 33d.

Kirchsp.: Neuek.

Oeffentl. Anstalten etc.: Fürstbischöfl. Delegatur; No. 3 Hedwigs-Pfarrschule und Elementarschule f. Knab. u. Mädch.

Weiteres wie Behrenstr.

Strassenb. u. ***Omn.*** siehe Unter den Linden, Behren- u. Französischestr.

Katzbachstrasse SW 47 (H. 10), am Tempelhofer Feld, von York- bis Dreibundstr. No. 1—13 u. 17—28.

Kreuzbergstr. 28.
(SW 47) TR Hagelsbergerstr. 49.
Belle-Alliancestr. 91: Bahnstr. 45.
PP Möckernstr. Ecke Hagelsbergerstr.; Victoriapark.
Yorkstr. Ecke Belle-Alliancestr.
Standes-A.: Kleinbeerenstr. 2.
Kirchsp.: Für No. 1—10 u. 17—28 Christusk.; No. 11—16 Heiligkreuzk.
Oeffentl. Anstalten etc.: No. 4 Spark.-Annahmest.
Weiteres wie Yorkstr.
Strassenb.: (41) Brunnenstr.—General Papestr.; (I) Südringbahn: Rixdorf—Berlin—Schöneberg; (II) Rixdorf—Berlin—Schöneberg. *Strassenb.* u. *Omn.* siehe auch Yorkstr. u. Kreuzbergstr.

Katzlerstrasse W 57 (H. 9), nahe Bhf. Gr.-Görschenstr., von York- bis Gr.-Görschenstr. No. 1—10 u. 11—20.

Göbenstr. 15a; Bahnstr. 24.
Steinmetzstr. 28.
Kirchsp.: Lutherk.
(W 57) TRF Steinmetzstr. 21; — Yorkstr. 45.
PP u. Bhf. Gr.-Görschenstr.; Bülowstr. Ecke Göbenstr.
Standes-A.: Kleinbeerenstr. 2.
Weiteres wie Yorkstr.
Strassenb. u. *Omn.* siehe Bülowstr. u. Yorkstr.

Kaubstrasse, Wilmersdorf (D. 10), nahe d. Ringbahn, von Berlinerstr. bis Wilhelms-Aue. (Unbebaut.)

Kaufmännische Verbände: Deutschnationaler Handlungsgehilfen-Verband, Adlerstr. 11; Katholisch-Kaufmännischer Verein, Niederwallstr. 11; Kaufmännischer Hilfsverein, Seydelstr. 25; Verband Deutscher Handlungsgehülfen, Niederwallstr. 17; Verein der Deutschen Kaufleute, Dresdenerstr. 80; Verein für Handlungs-Commis von 1858, Krausenstr. 33; Verein junger Kaufleute von Berlin, Beuthstr. 20.

Kaulbachstrasse, Lankwitz, am Bhf. Lankwitz, von Gärtner- bis Victoriastr. No. 1—69.

TF Bismarckstr. 3 (Gr.-Lichterfelde).
Weiteres siehe Lankwitz.
Oeffentl. Anstalten etc.: No. 6/8 Irren-Anstalt.
Strassenb. siehe Kaiser Wilhelmstr. u. Siemensstr.

Keibelstrasse NO 43 (L. 5), nahe Alexanderpl., von Linien- bis Alte Schützenstr. No. 1—23 u. 24—44.

Vor No. 26/28; Prenzlauerstr. 5.
Für No. 1, 43 u. 44 Neue Königstr. 91; No. 2—42 Lietzmannstr. 10.
(NO 43) TR Neue Königstr. 70; — TRF Königsgraben 20/22.
In No. 23.
PP Bhf. Alexanderpl.; Neue Königstr. Ecke Linienstr.
Alexanderpl.; Bhf. Alexanderpl.
Apoth.: Neue Königstr. 50; Prenzlauerstr. 45.
Kirchsp.: No. 1—8 u. 37—44 Bartholomäusk.; No. 9—36 Georgenk.
Standes-A.: Für 1, 43 u. 44 Georgenkirchstr. 2; No. 2—42 An d. Fischerbr. 1a.
Notar: Alexanderstr. 41.
Stempelverth.: Alexanderstr. 45.
Oeffentl. Anstalten etc.: No. 31/32 Gemeindesch. für Mädch.; No. 35/36 Wadzeck-Anst.
Strassenb. u. *Omn.* siehe Alexander-Platz u. -Strasse.

Keithstrasse W 62 (F. 8), nahe Kurfürstendamm, von Lützow-Ufer bis Kurfürstenstr. No. 1—13 u. 14—23.

Arzt: In No. 3, 5, 13, 17.
Weiteres wie Wichmannstr.
Oeffentl. Anstalten etc.: No. 11 Knaben- u. Mädchenschule.
Strassenb. siehe Lützowpl. u. Kurfürstenstr.

Kemper-Platz W 9 (H. 7), am Thiergarten, Treffpunkt der Thiergartenstr., Bellevuestr., Bellevue-Allee u. Sieges-Allee.
Strassenb. u. *Omn.* siehe Potsdamerpl.

Keplerstrasse, Charlottenburg (C. 5), nahe Bhf. Jungfernhaide, von der Kaiserin Augusta-Allee bis zur Eisenbahn. No. 1—21 u. 22—50.

Vor No. 16.
Spreestr. 1b.
Apoth.: Spandauerstr. 36.
TRF Berlinerstr. 62.
Wilmersdorferstr. 9.
Notar: Berlinerstr. 71.
Kirchsp.: Luisenk.
Standes-A.: Kirchstr. 10.
Stempelverth.: Berlinerstr. 68/69.
Strassenb. siehe Luisenpl.

Kesselstrasse N 4 (H. 4), nahe Garde-Füsilier-Kaserne, von Chausseestr. bis Invaliden-Park. No. 1—13 u. 14—42.

Chausseestr. 16; Scharnhorststr. 42.
Wöhlertstr. 1.
(N 4) TRF Invalidenstr. 23; — TSchwartzkopffstr. Ecke Chausseestr.
Arzt: In No. 23.
Scharnhorststr. (Krankenh.); Eichendorffstr. 9.
PP Kesselstr. Ecke Chausseestr.
Apoth.: Chausseestr. 19; Invalidenstr. 94.
Notar: Chausseestr. 2.
Kirchsp.: Gnadenk.
Standes-A.: Gartenpl. 4/5.
Stempelverth.: Müllerstr. 177.
Oeffentl. Anstalten etc.: No. 3 Gemeindesch. f. Mädch.; No. 12 Kinder-Bewahr-Anst.; No. 36/37 Krankenpflege-Station; No. 37 Holz-Berufsgenossensch.
Strassenb. u. *Omn.* siehe Chausseestr.

Kiefholzstrasse, Baumschulenweg (O. 11), Parallelstr. zur Köpenicker Landstr., von Eichbuschstr. bis zur Gemarkung Johannisthal.

Oeffentl. Anstalten etc.: Gemeindesch. | Weiteres siehe Treptow. | *Strassenb.* siehe Köpenicker Landstr.

Kiefholzstrasse SO 36 (N. 9), nahe Schlesisch. Busch, von Lohmühlen- bis Treptowerstr. No. 1—33.

(S) Vor No. 4; Görlitzer Ufer 17/18. | (SO 36) TRF Görlitzer Bhf. | Görlitzer Bhf.

Weiteres siehe Treptow. *Strassenb.* u. *Omn.* siehe Schlesischestr.

Kieler Brücke N (G. 4), über d. Spandauer Schiffahrts-Kanal, von Am Nordhafen bis Kielerstr.

Kielerstrasse N 39 (G. 4), nahe Nordhafen, Uferstr. am Spandauer Schiffahrts-Kanal. No. 1—24.

(S) Für No. 1-17 Wöhlertstr. 1. No. 18—24 Lynarstr. 1. | (N 39) TRF Schulzendorferstr. 26. | Weiteres wie Scharnhorststr.

Strassenb. u. *Omn.* siehe Invalidenstr., Müllerstr. u. Fennstr.

Kielerstrasse, Steglitz (E. 12), nahe Bhf. Steglitz, von Schloss- bis Düppelstr. No. 1—6 u. 7—13.

Oeffentl. Anstalten etc.: No. 11 Kath. Kirche. | Weiteres siehe Steglitz. *Strassenb.* siehe Schlossstr.

Kielganstrasse W 62, Charlottenburg (G 8), Nebenstr. d. Kurfürstenstr., gegenüber d. Derfflingerstr. No. 1—3.

(S) Bayreutherstr. 13. | (W62) TR Landgrafenstr. 2;—T Genthinerstr. 37. | Standes-A.: Rankestr. 10. Weiteres wie Derfflingerstr.

Strassenb. siehe Nollendorfpl. u. Lützowpl.

Kiesstrasse, Gr.-Lichterfelde, von Wilhelmpl. bis Gemarkung Lankwitz. No. 1—4.

(S) TF Bismarckstr. 3. | Weiteres siehe Lichterfelde.

Kietzer Weg, Friedrichsberg (P. 7), nahe Bhf. Frankfurter Allee, von Gürtelstr. bis Parallelweg. No. 1—24. Weiteres siehe Friedrichsberg.

Oeffentl. Anstalten etc.: No. 8 Heimstätte f. jüd. beschäftigungslose junge Leute.

Kietz-Rummelsburg (P. 8), Bhf., Vorortverkehr nach Fürstenwalde ab Stadtbahn.

Kinder-Augenheim, Potsdamerstr. 29. Aufnahme unentgeltlich, Bedingung amtl. Armen-Attest.

Kinder-Bewahranstalten, Klein-, Ackerstr. 139, Antonstr. 35, Brunnenstr. 109, Coloniestr. 13, Cuvrystr. 39, Danzigerstr. 77, Elbingerstr. 5, Gleditschstr. 47, Gr.-Görschenstr. 29, Greifswalderstr. 18 u. 43, Heidereutergasse 10, Hohenstaufenstr. 2, Joachimstr. 15, Johannistr. 6, Kesselstr. 12, Lausitzerstr. 24, Lothringerstr. 32, Mariannen-Ufer 3, Marienburgerstr. 17, Reichenbergerstr. 97, Schönbauser Allee 58 u. 182, Schwedterstr. 37, Schwerinstr. 16/17, Stettinerstr. 52, Strelitzerstr. 51, Swinemünderstr. 40, Veteranenstr. 24, Waldemarstr. 17, Wartenburgstr. 17, Wasserthorstr. 21, Weidenweg 22, Wilhelmshavenerstr. 26, Wilhelmstr. 21, Wriezenerstr. 23.

Kindergärten, Ackerstr. 17, Barbarossastr. 74, Brandenburgstr. 61, Elisabethstr. 3, Georgenkirchstr. 42, Grenadierstr. 49, Grüner Weg 107, Gipsstr. 16 a, Höchstestr. 21, Kaiser Wilhelmstr. 39, Keithstr. 11, Luisen-Ufer 33, Mittenwalderstr. 26, Muskauerstr. 61, Pallasstr. 5, Prinzenstr. 70, Schulstr. 48, Schumannstr. 10, Siemensstr. 7, Steinmetzstr. 16, Teltowerstr. 33, Tieckstr. 19, Tilsiterstr. 10, Urbanstr. 65, Wilhelmstr. 39, Wrangelstr. 12, Zossenerstr. 55.

Kindergärtnerinnen-Bildungsanstalt d. Hamburger Vorstadt, Elsasserstr. 19.

Kindergärtnerinnen-Seminar d. Berl. Fröbel-Vereins, Johanniterstr. 9; v. Frau Schulz-Daberkow, Wartburgstr. 3. (Siehe auch Pestalozzi-Fröbel-Haus u. Oberlin-Seminar.)

Kinderhorte: Alt-Moabit 67; Brunnenstr. 39; Bülowstr. 57; Christburgerstr. 19; Gr. Frankfurterstr. 11; Gartenstr. 169; Gipsstr. 23a; Gormannstr. 3 (israelit.); Kaiser Wilhelmstr. 39; Manteuffelstr. 7; Müllerstr, 158; Petersburgerstr. 3; Prinzen Allee 62; Putbuserstr. 23; Ravenéstr. 4; Raumerstr. 18; Reichenbergerstr. 131; Stephanplatz (Moabit); Tempelhofer Ufer 20; Zehdenickerstr. 17/18. (Siehe auch Mädchenhorte.)

Kinderpflegerinnen-Schule d. Fröbel-Vereins, Stallschreiberstr. 54.

Kinder-Volksküchen, siehe Volksküchen.

Kirchbachstrasse W 57 (G. 9), nahe Dennewitzpl., von Alvensleben- bis Göbenstr. No. 1—10 u. 11—20.

(S) Für No. 1 u. 20 Kurfürstenstr. 9; No. 2—19 Steinmetzstr. 28. | Oeffentl. Anstalten etc.: No. 6 Heilanstalt. Weiteres wie Göbenstr. | *Strassenb.* u. *Omn.* siehe Potsdamerstr. u. Dennewitzstr.

Kirchen: (Weiteres unter d. Namen, * = kath.) St. Andreask.; Apostel Paulusk., Schönebg.; Auferstehungsk.; St. Bartholomäusk.; des Diakonissenh. Bethanien; Bethlehemsk.; Böhmische K., Mauerstr.; Böhmische K., Rixdorf, Richardpl. 22; Böhmisch-Mährische K., Rixdorf, Kirchgasse 14/15; *St. Bonifaciusk.; Chariték.; Christusk.; Dankesk.; Dom, Neuer, Lustgart.; Dom-Interimsk.; Dorotheenstadtk.;

Dreifaltigkeitsk.; St. Elisabethk.; Emmausk.; Englische Georgsk.; Evangel.-Lutherische K.; Französ. K. d. Friedrichstadt; Französ. Dom; Französ. K. d. Luisenstadt; Französ. Klosterk.; Friedensk.; Friedrich Werdersche K.; Garnisonk.; St. Georgenk.; Gethsemanek.; Gnadenk.; Golgathak.; *St. Hedwigsk.; Heilandsk.; Heilige Geistk.; *Herz Jesuk.; Himmelfahrtk.; Heiligkreuzk.; St. Jacobik.; Jerusalemsk.; Jesusk.; Immanuelk.; Invalidenhausk.; St. Johannes Evangelistk.; St. Johannisk.; Kaiser Friedrich Gedächtnisk.; Kaiser Wilhelm Gedächtnisk.; Kapernaumk.; Kirche d. hl. Apostelgleichen Fürsten Wladimir (griech.-kath.), Unter den Linden 7; Kirche f. Taubstumme, Auguststr. 90; *Kath. Kirche, Charlottenbg.; Evang. Kirche i. Rixdorf, Bergstr. 119; Klosterk.; Lazarusk.; St. Lukask.; Lützowerk.; Luisenk., Charlottenbg.; Luisenstadtk.; Lutherk.; St Markusk.; St. Marienk.; St. Matthäik.; *St. Matthiask., Schönebg.; *St. Michaelk.; Nazarethk., Müllerstr. u. Leopoldpl.; Neue Kirche, Deutscher Dom; Nikolaik.; Parochialk.; *St. Paulusk.; St. Petrik.; Philippus Apostelk.; *Piusk.; Rixdorfer Ev.; *Rosenkranzk., Rixdorf; Samariterk.; Schönebergerk., Alte K.; *St. Sebastiank.; Simeonsk.; Sophienk.; St. Thomask.; Trinitatisk., Charlottenbg.; Versöhnungsk.; Zionsk.; Zwölf Apostelk. (Siehe auch Kapellen u. Synagogen.)

Kirchgasse, Rixdorf (M. 11), nahe Richardpl., Nebengasse u. parallel zur Richardstr. No. 1—20.

Bergstr. 22.

Oeffentl. Anstalten etc.: No. 14/15 Evang. Brüdergem.

Weiteres siehe Rixdorf. *Strassenb.* siehe Richardstr.

Kirchgasse, Tegel, von Haupt- bis Brunowstr. **Weiteres** siehe Tegel.

Kirchgasse, Kl., NW 7 (J, 6), Nebengasse von U. d. Linden, zwischen Friedrich- u. Neustädt. Kirchstr. No. 1—6.

Mittelstr. 37.

(NW 7) TRF Dorotheenstr.22; TRF U.d.Lind.12.

Oeffentl. Anstalten etc.: No. 2/3 Stellennachweis für deutsche Gasthofsgehilfen.

Weiteres. *Strassenb.* u. *Omn.* siehe U. d. Linden.

Kirchhöfe, siehe Begräbnisplätze.

Kirchhofstrasse S (K. 10), nahe Hasenhaide, von Prinz August von Württembergstr. bis Garnison-Kirchhof (Tempelhofer Feld). (Unbebaut.)

Strassenb. u. *Omn.* siehe Hasenhaide.

Kirchhofstrasse, Charlottenburg (D. 6), nahe Wilhelmpl., von Berlinerstr. bis Lützow. No. 1, 2 u. 3.

Oeffentl. Anstalten etc.: No. 2 Bürgermädchenschule; No. 3 Polizeidirektion. **Weiteres** wie Lützowstr. *Strassenb.* siehe Berlinerstr.

Kirchhofstrasse, Rixdorf (M. 11), Querstr. d. Bergstr., von Richardpl. bis Siegfriedstr. No. 1—19 u. 20—49.

Erkstr. 25; Bürgerstr. 54.

Bergstr. 73.

TRF Bergstr. 133.

Cannerstr. 45/46 (Krankenhs.).

Bergstr. Ecke Kirchhofstr.

Weiteres siehe Rixdorf. *Strassenb.* siehe Bergstr.

Kirch-Platz, Charlottenburg (C. 6), nahe Wilhelmpl., an d. Kirch- u. Scharrenstr. No. 1—4.

Oeffentl. Anstalten etc.: Luisenkirche; No. 2a Waisenhaus Luisen-Andenken; No. 3 Predigerhaus. **Weiteres** siehe Kirchstr. *Strassenb.* siehe Berlinerstr.

Kirchspiel: Siehe die Angabe **Kirchsp.:** bei den Strassen.

Kirchstrasse NW 52 (F. 5), Verlängerung d. Brücken-Allee, von Moabiter Brücke bis Alt-Moabit. No. 1—14 u. 15—27.

Flensburgerstr. 30; Alt-Moabit 12a.

Birkenstr. 6.

(NW 52) TR Werftstr. 7; — TRF Thurmstr. 23; TRF Lessingstr. 6.

Thurmstr.23(Krankenh.); Flensburgerstr. 18.

Bhf.Bellevue; Alt-Moabit vis-à-vis 104.

Bhf. Bellevue.

Arzt: In No. 26.

Apoth.: Brücken-Allee 4; Alt-Moabit 18.

Notar: Alt-Moabit 119.

Kirchsp.: Johannisk.

Standes-A.: Alt-Moabit 120.

Stempelverth.: Lessingstr.10.

Oeffentl. Anstalten etc.: No. 15 Taubstummen - Heilanst.; No. 20 Spark.-Annahmest.

Strassenb. u. *Omn.* siehe Brücken-Allee u. Alt-Moabit.

Kirchstrasse, Britz, an d. Kirche, von Dorf- bis Chausseestr. No. 1—4 u. 7. **Weiteres** siehe Britz.

Kirchstrasse, Charlottenburg (C. 6), parallel d. Wilmersdorferstr., von Berliner- bis Wallstr. No. 1—20 u. 21—38.

Vor No. 4 u. 20.

Kirchstr. 3.

TRF Berlinerstr. 62.

Arzt: Siehe Berlinerstr.

Wilmersdorferstr. 9; Kirchstr. 20.

u. Wilhelmpl.

Apoth.: Scharrenstr. 6.

Notar: Berlinerstr. 71.

Kirchsp.: Luisenk.

Standes-A.: Kirchstr. 10.

Stempelverth.: Berlinerstr. 68/69.

Oeffentl. Anstalten etc.: No. 4 Schülerwerkstatt; No. 10 Armen-Direkt. u. Standesamt; No. 19/20 Krankenh.

Strassenb. siehe Schlossstr., Bismarckstr., Wilmersdorferstr. u. Wilhelmpl.

Kirchstrasse, Friedenau (E. 11), an d. Kaiser-Allee, von Friedr. Wilhelmpl. bis Rheinstr. No. 1—16 u. 17—27. **Weiteres** siehe Friedenau. *Strassenb.* siehe Kaiser-Allee u. Rheinstr.

Kirchstrasse, Schmargendorf (C. 11), nahe Grunewald, von Misdroyer- bis Breitestr. No. 1—2. **Weiteres** siehe Schmargendorf.

Kirschen-Allee, Charlottenburg-Westend (A. 6), von Spandauer Chaussee bis zur Rennbahn. No. 1—23. **Weiteres** siehe Westend. *Strassenb.* siehe Spandauer Chaussee.

Kissingener Platz, Schmargendorf (C. 10), nahe Gasanstalt, Treffpunkt d. Kissingener- u. Cunostr. (Unbebaut).

Kissingenerstrasse (B. 10), von Mecklenburgische- bis Driburgerstr. Wilmersdorf, von Driburger- bis Spandauerstr. Schmargendorf, parallel d. Forckenbeckstr. (Unbebaut).

Kleinbeerenstrasse SW 46 (J. 8), nahe Anhalter Bhf., von Grossbeeren- bis Möckernstr. No. 1—12 u. 13—29.

Grossbeeren-Brücke; Schönebergerstr. 20 21.

Königgrätzerstr. 62.

(SW 46) TR Hallesche-str. 11.

Arzt: In No. 1. 8, 9, 21, 26.

(P P) Königgrätzerstr. Ecke Grossbeerenstr.; Anhalter Bhf.

Anhalter Bhf.

Notar: Wilhelmstr. 118.

Kirchsp.: Lukask.

Weiteres wie Grossbeerenstr.

Oeffentl. Anstalten etc.: No. 2 Turnhalle u. Standesamt; No. 16/19 Königin Augusta-Schule mit Lehrerinnen-Seminar; No. 22 Home for british and american governesses.

Strassenb. u. *Omn.* siehe Königgrätzer- u. Schönebergerstr.

Kleine Alexanderstr., **Kleine** Andreasstr. u. s. w. siehe unter Alexanderstr., Kl., Andreasstr., Kl., u. s. w.

Kleiststrasse W 62, Charlottenburg (F. 8), Fortsetzung d. Bülowstr., von Nollendorfpl. bis Wittenbergpl. No. 1—22 u. 23—43.

Vor No. 34; Nollendorf-pl.; Tauenzienstr. 24.

Bayreutherstr. 13.

(W 62) TR Landgrafen-str. 2; — T Genthiner-str. 37.

Kurfürstendamm 9; Nollendorfstr. 28.

(P P) Wittenbergpl.; Nollendorfpl.

Wittenbergpl.

Arzt: In No. 3, 4, 6, 14, 19, 23, 30, 31, 32, 33, 34, 35, 39, 42.

Apoth.: In No. 34; Tauenzienstr. 1.

Notar: Maassenstr. 11; Tauenzienstr. 10; Motzstr. 23.

Kirchsp.: No. 1—18 u. 28—43 Zwölf Apostelk.; No. 19—27 Kaiser Wilhelm-Gedächtnisk.

Standes-A.: Rankestr. 10.

Stempelverth.: Kurfürstenstr. 108.

Strassenb.: **(64)** Zoolog. Garten—Landsberger Allee; **(A)** Potsdamerpl.—Nollendorfpl. —Hundekehle; **(D)** Zoolog. Garten—Steglitz; **(80)** Charlottenburg—Schlesischer Bhf.; **(B)** Potsdamerpl.—Wilmersdorf—Schmargendorf bezw. Roseneck—Hundekehle. *Siehe auch* Nettelbeckstr. u. Nollendorfpl.

Kleiststrasse, Steglitz (C. 12), an der Gemarkung Dahlem, von Grunewaldstr. bis Rastatterpl. (Wilmersdorf). (Unbebaut.)

Kliniken, (siehe a. Krankenhäuser) **Kgl. Klinikum,** Ziegelstr. 5/9, Verpflegungssätze: 1. Kl. 9,00, 2. Kl. 6,00, 3. Kl. 3,00 ℳ, für 1 Monat im voraus zahlbar, Besuchszeit: Sonntag, Mittw., Freit. 12—1½. — **Medicin. Poliklin. d. Univ.,** Luisenstr. 18. — **Poliklinik** f. Chirurgie, Ziegelstr. 5/9, 12 Uhr, für Augenkranke, ebenda 9½—11 Uhr, f. Ohrenkrankheiten, ebenda 9—10 Uhr; f. Hals- u. Nasenkranke, Luisenstr. 13a; f. Haut- u. Geschlechtskranke, Luisenstr. 19, 11—12 Uhr; f. orthopäd. Chirurgie, am Circus 9, 2—3 Uhr; f. Zahn- u. Mundkrankh., Dorotheenstr. 40, 11—1 Uhr; Univ.-Frauenkl. u. Poliklinik siehe Frauenkl. — Weitere Polikliniken bei d. Krankenhäusern Am Friedrichshain; Moabit; Am Urban; Kaiser und Kaiserin Friedrich-Kinderkrankenh.; Augusta-Hospital; Elisabeth-Kinderhosp.; Elisabeth-Krankenh.; Krankenh. d. jüd. Gemeinde; Lazarus-Krankenh.

Klixstrasse, Reinickendorf-West (D. 1), an d. Gemarkung Tegel, von Scharnweberstr. bis Auguste Victoria-Allee. No. 1—21 u. 22—36.

Oeffentl. Anstalten etc.: No. 7 Pumpstation.

Weiteres siehe Reinicken-dorf.

Strassenb. siehe Scharnweberstr.

Klixstrasse, Schöneberg (G. 10), nahe Apostel Paulus-Kirche, von Grunewald- bis Apostel Paulusstr. No. 1—5 u. Prinz Heinrichs-Gymnasium.

Goltzstr. 52.

Wartburgstr. 24.

(P P) Akazienstr. Ecke Grunewaldstr.

Weiteres siehe Schöneberg. *Strassenb.* siehe Grunewaldstr. u. Goltzstr.

Kloedenstrasse SW 29 (J. 10), nahe Tempelhofer Berg, von Willibald Alexis- bis Fidicinstr. No. 1—4 u. 5—8. **Weiteres** wie Willibald Alexisstr.

Strassenb. u. *Omn.* siehe Belle-Alliancestr. u. Zossenerstr.

Klopstockstrasse NW 23 (F. 6), am Bhf. Thiergarten, von Händel- bis Flensburgerstr. No. 1—27 u. 29—66, Stadtbahnbogen 424.

Vor No. 65; Flensburgerstr. 38.
Cuxhavenerstr. 13.
(NW 23) TRF Lessingstr. 6.
Altonaerstr. 8; Flensburgerstr. 18.
Arzt: In No. 15, 23, 38.

Bhf. Thiergarten; Hansapl.; Bhf. Bellevue.
Bhf. Thiergarten; Bhf. Bellevue.
Apoth.: In No. 41 a; Brücken-Allee 4.
Notar: Alt-Moabit 119.
Kirchsp.: Kaiser Friedrich-Gedächtnisk.

Standes-A.: Alt-Moabit 120.
Stempelverth.: Lessingstr. 10.
Oeffentl. Anstalten etc.: No. 18 Knappschafts-Berufsgenossensch.; No. 19/20 Reichs-Gesundheits-Amt.
Strassenb. siehe Brücken-Allee.

Klosterkirche, Klosterstr. 73a. Zweite Predigtstätte der Nikolai-Gemeinde.

Klosterkirche, Französische, Klosterstr. 43; Küsterei: Gr. Jüdenhof 8; Begräbnispl. siehe Französische Gemeinde.

Klosterstrasse C 2 (K. 5), Querstr. d. Königstr., von Neue Friedrich- bis Stralauerstr. No. 1—59 u. 60—101.

Vor No. 79; An d. Spandauer Brücke 1; Molkenmarkt.
Für No. 1—27 u. 80—101 Kaiser Wilhelmstr. 25; No. 28—79 Neue Friedrichstr. 4.
(C 2) TRF Heiligegeiststr. 24/33; — T Hackescher Markt 4; Neue Friedrichstr. 14/17; T Schicklerstr. 2.
Gr. Hamburgerstr. 10/11; Keibelstr. 23; Brüderstr. 16/18.
Neuer Markt; Neue Friedrichstr. 24/34 (Markth.); Märkischerpl.
Neue Friedrichstr. 24/34 (Markth.); Bhf. Alexanderpl.
Apoth.: Spandauerstr. 33, 77; Königstr. 51; Stralauerstr. 47.
Notar: Königstr. 30, 37; Jüdenstr. 51/52.
Standes-A.: An d. Fischer-Brücke 1a
Stempelverth.: Poststr. 31; Burgstr. 27.

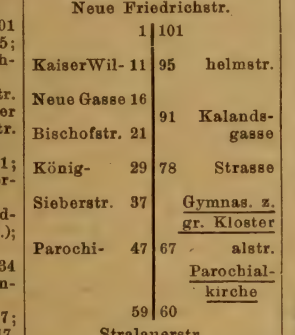

Kirchsp.: Für No. 1—28 u. 79—101 Marienk.; No. 29—78 Nikolaik.
Oeffentl. Anstalten etc.: No. 32/35 Hygiene-Museum; No. 36 Museum f. deutsche Volkstrachten; No. 39 Kgl. Leihamt; No. 41 Landes-Versicherungs-Anstalt; No. 41 Französ. Klosterkirche; No. 67 Parochialkirche; No. 68 Verwaltg. d. städt. Wasser-, Elektricitäts- u. Gaswerke; No. 73a Klosterkirche; No. 74 Gymnas. z. grauen Kloster, Gedenktafel f. Fürst Bismarck; No. 75 Kgl. Kunstschule; No. 76 Rauch-Museum.

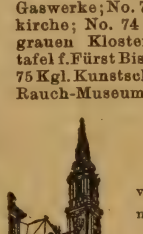

1695—1703 von Grünberg nach Nehring's Entwürfen erbaut.

Parochial-Kirche mit holländischem Glockenspiel.

Strassenb. u. *Omn.* siehe An d. Spandauer Brücke, Kaiser Wilhelmstr., Königstr. u. Stralauerstr.

Kloster zum guten Hirten, Besserungs-Anstalt f. Mädchen, Charlottenburg, Lützowerstr. 1a u. Reinickendorf, Residenzstr. 90/91.

Knabenschulen (Private), Höhere: Dr. Brauner, Lindenstr. 103; Dr. Greve, Calvinstr. 28; Dr. Herrmanni (E. Grimm), Elisabethstr. 50/51; Ohmstede (Schobert), Weissenburgerstr. 2; Dr. Schoenfeld, Bülowstr. 4; **(Städt.):** Schöneberg, Mühlenstr. 15.

Knausstrasse, Grunewald (B. 10), nahe Hagenstr., von Jagow- bis Hubertusbaderstr. No. 1—19.

Wernerstr. 3.
Weiteres siehe Grunewald.
Strassenb. siehe Hagenstr.

Knausstrasse, Schöneberg (F. 12), nahe Wannseebhf. Friedenau, von Becker- bis Feldstr. No. 1—12.

Beckerstr. 9.
Hedwigstr. 11.
TF Rheinstr. 4 (Friedenau).
Weiteres siehe Schöneberg.
Strassenb. siehe Friedenauerstr.

Knesebeckstrasse W, No. 1—42 u. 66—100 Charlottenburg (D. 8), am Bhf. Savignypl., von Hardenberg- bis Lietzenburgerstr. No. 1—53 u. 54—100.

Goethestr. 78; Kantstr. 146; Sächsischestr. 44.
Mommsenstr. 4.
Für No 43—65 (W 15) TRF Uhlandstr. 42/44; No. 1—42 u. 66—100 TRF Goethestr. 3.

Marchstr. 24a; Kurfürstendamm 9.
Savignypl.; Kurfürstendamm, Ecke Schlüterstr.
Savignypl.
Apoth.: Hardenbergstr. 4/5; Kantstr. 151.

Arzt: In No. 84.
Notar: Kantstr. 18; Uhlandstr. 159/160.
Kirchsp.: Trinitatisk.
Standes-A.: Rankestr. 10.
Stempelverth.: Joachimsthalerstr. 5 u. 43.

Strassenb.: (U) Wilmersdorferstr.—Knesebeckstr. *Siehe auch* Kurfürstendamm, Kantstr. u. Hardenbergstr.

Knesebeckstrasse, Gr.-Lichterfelde, am Bhf. West, von Drakestr. bis Potsdamer Chaussee. Weiteres siehe Lichterfelde.

Knesebeckstrasse, Rixdorf (L. 12), Querstr. d. Hermannstr., von Bergstr. bis Gemarkung Tempelhof. No. 1—74 u. 75—150.

Bürgerstr. 54; Erkstr. 25.
Für No. 1—19 u. 134—150 Bergstr. 73; No. 20—133 Hermannstr. 106/107.
T Bendastr. 22.
Apoth.: Hermannstr. 146.
Cannerstr. 45/46 (Krankenh.); Wassmannsdorferstr. 52.
Bergstr., Ecke Kirchhofstr.; Bhf. Hermannstr.
Bhf. Hermannstr.
Notar: Bergstr. 125.
Kirchsp.: Rixdorf.
Standes-A.: Berlinerstr. 62/63.
Stempelverth.: Bergstr. 150.
Oeffentl. Anstalten etc.: No. 21/23 Gemeindeschule, Schulmuseum.
Strassenb. siehe Bergstr. u. Hermannstr.

Knie, Charlottenburg (D. 6), Knickpunkt d. Berlinerstr. u. Treffpunkt mit d. March-, Bismarck- u. Hardenbergstr.

Strassenb.: (N) Charlottenburg—Kupfergraben; (P) Charlottenburg—Lützowpl.; (Q) Charlottenburg—Moabit—Stettiner Bhf.; (T) Halensee—Knie.

Kniprodestrasse NO 18 (N. 5), am Friedrichshain (früher Verlorener Weg), von Strasse Am Friedrichshain bis Gürtelstr. (Unbebaut).

Strassenb. u. *Omn.* siehe Greifswalderstr. u. Landsberger Allee.

Knobelsdorffstrasse, Charlottenburg (B. 6), nahe Bhf. Westend, von Schlossstr. bis zur Ringbahn. No. 1—29 u. 30—61.

Sophie Charlottenstr. 70; Dankelmannstr. 45.
Für No. 1—15 u. 44—61 Schlossstr. 14; No. 16—43 Sophie Charlottenstr. 21.
T Schlossstr. 24/25.
Kirchstr. 20.
Schlossstr. Ecke Scharrenstr.
Bhf. Westend; Friedr. Karlpl. [str. 31.
Apoth.: In No. 1; Potsdamer-
Notar: Berlinerstr. 58, 71.
Kirchsp.: Luisenk.
Standes-A.: Berlinerstr. 77.
Stempelverth.: Berlinerstr. 68/69.
Strassenb. siehe Schlossstr. u. Bismarckstr.

Koblanckstrasse C 25 (L. 5), nahe Prenzlauer Thor, von Linien- bis Hirtenstr. No. 1—11a u. 11b—18.

Kirchsp.: Bartholomäusk.
Standes-A.: Krausnickstr. 20.
Weiteres wie Hirtenstr.
Strassenb. u. *Omn.* siehe Alte Schönhäuserstr., Münzstr. u. Prenzlauerstr.

Kochhannstrasse O 34 (N. 5), nahe Friedrichshain, von Tilsiterstr. bis Strasse 48. No. 1—28 u. 29—43.

Für No. 1—9 u. 40—43 Zorndorferstr. 23; No. 10—39 Weidenweg 40.
Arzt: In No. 29.
Kirchsp.: Auferstehungsk. [2.
Standes-A.: Georgenkirchstr.
Weiteres wie Petersburgerstr.
Strassenb. siehe Landsberger Allee.

Kochschulen, siehe Haushaltungsschulen.

Kochstrasse SW 12 (J. 8), Querstr. der Friedrichstr., von Wilhelm- bis Jerusalemerstr. No. 1—39 u. 43—75.

Wilhelmstr. 117; Friedrichstr. 47; Lindenstr. 41.
Für No. 1—21 u. 59—75 Wilhelmstr. 29; No. 22—58 Lindenstr. 71.
(SW 12) TRF Zimmerstr. 26/27; — T in No. 73; T Junkerstr. 11; TRF Oranienstr. 90.
Wilhelmstr. 10; Alexandrinenstr. 31.
Markgrafenstr. Ecke Lindenstr.; Zimmerstr. 90/91 (Markth.).
Zimmerstr. 90/91 (Markth.).
Arzt: In No. 14, 18, 19, 33/34, 49, 52, 54, 70.

Querstr. d. Kochstr.

	Wilhelmstr.		
	1	75	
Fried-	16	63	richstr.
Charlot-	22	58	tenstr.
Markgra-	27	54	fenstr.
Jerusa-	39	43	lemerstr.

Jerusalems- Kirche

Apoth.: Friedrichstr. 206; Lindenstr. 74.
Standes-A.: An d. Fischerbrücke 1a.
Notar: In No. 9, 10, 53.
Stempelverth.: Friedrichstr. 47.
Kirchsp.: Für No. 1—15 u. 64—75 Dreifaltigkeitsk.; No. 16—63 Jerusalemsk.
Oeffentl. Anstalten etc.: No. 3 Paraguay-Konsul.; No. 13 Vorschule d. Friedr. Wilh.-Gymnas.; No. 30 Metall-Industr.-Berufsgenossensch.; No. 62 Gedenktafel f. Joachim von Zieten; No. 65 Kgl. Elisabeth-Schule; No. 66 Kais. Wilh. Realgymnas. u. Vorschule; No. 67 Gedenktafel f. Friedr. v. Raumer; No. 74 Volksküche.

Strassenb.: (63) Hansapl.—Greifswalderstr.; (93) Charlottenburg—Görlitzer Bhf.; (53) Rixdorf—Danzigerstr.; (34) Kreuzberg—Gesundbrunnen; (96) Friedrichstr.—Mariendorf; (42) Kreuzberg—Friedrichstr.; (95) Friedrichstr.—Hasenhaide. *Omn.:* (21) Kreuzberg—Stettiner Bhf.; (7) Anhalter Bhf.—Danzigerstr.; (14) Anhalter Bhf.—Greifswalderstr. *Siehe auch* Friedrichstr., Markgrafenstr. u. Jerusalemerstr.

Kölln am Wasser, Neu-, SW 14 (L. 7), nahe Bhf. Jannowitz-Brücke, von Neue Rossstr. bis Märkischerpl. No. 1a—26.

Annenstr. 22.
(SW 14) TRF Dresdenerstr. 55.
Arzt: In No. 1a, 22.
Weiteres wie Wallstr.
Strassenb. u. *Omn.* siehe Brückenstr. u. Gertraudtenstr.

Köllnischer Park, Gartenanlage zwischen d. Wall- u. Rungestr., i. demselben Volks-Badeanst. u. Neubau d. Märkischen Museums.

Köllnischer Park, Am, SO 16 (L. 7), nahe Bhf. Jannowitz-Brücke, von Märkischerpl. bis Köpenickerstr.

Strassenb. u. *Omn.* siehe Brückenstr. u. Köpenickerstr.

Köllnischer Fischmarkt C 19 (K. 6), Fortsetzung d. Gertraudtenstr., von Mühlendamm bis Breitestr. No. 1—6.

Molken-Markt 3.
Unterwasserstr. 8.
(C 19) TR Beuthstr. 17/22; — TR Scharrenstr. 12/13.
Notar: Gertraudtenstr. 20/21.
Brüderstr. 16/18.
(PP) u. Mühlenweg.
Apoth.: Rossstr. 26; Stralauerstr. 47.
Kirchsp.: Petrik.
Standes-A.: An d. Fischerbrücke 1a.
Stempelverth.: Breitestr. 18.
Oeffentl. Anstalten etc.: No. 4 Gedenktafel f. Freiherr v. Derfflinger.

Strassenb.: **(80)** Schlesischer Bhf.—Charlottenburg; **(66)** Halensee—Lichtenberg; **(67)** Wilmersdorf—Central-Viehhof; **(70)** Spittelmarkt—Friedrichsfelde; **(62)** Dönhoffpl.—Weissensee; **(64)** Zoolog. Garten—Landsberger Allee; **(38)** Gesundbrunnen—Kreuzberg; **(78)** Wilmersdorf—Königsbergerstr.; **(72)** Schöneberg—Alexanderpl.; **(68)** Schöneberg—Lichtenberg; **(69)** Schöneberg—Frankfurter Chaussee; **(71)** Herzberge — Schöneberg; **(46)** Nieder-Schönhausen (Nordend) — Britz; **(47)** Nied.-Schönhausen (Kirche)—Britz; **(48)** Schönhauser Allee—Britz; **(65)** Moritzpl.—Central-Viehhof. *Omn.:* **(6)** Stettiner Bhf.—Görlitzer Bhf.; **(16)** Frankfurter Allee—Dönhoffpl.; **(26)** Frankfurter Linden—Potsdamer Brücke; **(20)** Schönhauser Thor—Kottbuser Brücke; **(19)** Landsberger Thor—Hallesches Thor; **(24)** Nettelbeckpl.—Spittelmarkt; **(8)** Nettelbeckpl.—Heinrichpl. *Nachtomn.:* **(1)** Alexanderpl.—Bülowstr. *Siehe auch* Spittelmarkt.

Köllnisches Gymnasium, Inselstr. 2—5.

Köllnischestrasse C 2 (L. 7), nahe Molken-Markt, von Fischerstr. bis An der Fischerbrücke. No. 1—9 u. 10—14.

Unterwasserstr. 8.
(C 2) TRF Heiligegeiststr. 24/33; — T Wallstr. 70/71.
Weiteres wie Rossstr.

Strassenb. u. *Omn.* siehe Gertraudtenstr.

Kölnischer Platz, Wilmersdorf (C. 9), nahe d. Ringbahn, Schnittpunkt d. Berliner- u. Preussischestr.

Kolonial-Museum, Deutsches, Alt-Moabit 1, siehe Museen.

Koloniestrasse N 20 (H. 2), nahe Brunnenpl., von Badstr. bis Holzweg (Reinickendorf). No. 1—75 u. 76—151.

Ecke Soldinerstr.
Exerzierstr. 20.
(N 20) TRF Stettinerstr. 55.
Badstr. 67.
Ecke Schwedenstr.; Bhf. Pankow (Nordbahn).
Bhf. Pankow (Nordbahn).
Arzt: In No. 3, 15.
Apoth.: In No. 1.
Notar: Prinzen-Allee 87.
Kirchsp.: Paulsk.
Standes-A.: Badstr. 22.
Stempelverth.: Badstr. 28.
Oeffentl. Anstalten etc.: No. 13 Kinder-Bewahr-Anstalt.

Strassenb.: **(36)** Bhf. Schönholz—Kreuzberg. *Siehe auch* Badstr.

Kommandanten-Platz, Gr.-Lichterfelde, nahe Bhf. West, am Treffpunkt der Kommandanten- u. Sternstr. (Unbebaut.) **Weiteres** siehe Lichterfelde.

Kommandantenstrasse SW u. S (K. 7), von Dönhoffpl. bis Oranienstr. No. 1—43 u. 44—89.

Spittelmarkt 17; Lindenstr. 41; Neue Grünstr. 1; Moritzpl.; Oranienstr. 128.
Für No. 1, 2 u. 80—89 Beuthstr. 4; No. 3—79 Alte Jacobstr. 108.
Für No. 1—22 u. 67—89 (SW 19) TR Beuthstr. 17/22; No. 23—66 (S 14) TRF Dresdenerstr. 55; — T Oranienstr. 72.
Kronenstr. 56, Annenstr. 23; Alexandrinenstr. 31.
(PP) u. Dönhoffpl. u. Moritzpl.
Arzt: In No. 5a, 7/9, 16, 22, 27, 45, 46, 48, 56, 83, 84.

Querstr. d. Kommandantenstr.

Leipzigerstr.

Dönhoffpl.		89	
Krausenstr.	1		
Lindenstr.	3		
		72	Beuthstr.
		69	N. Grünstr.
Alte Jacob-	23	66	Strasse
Alexan-	39	51	drinenstr.
	43	44	

Oranienstr.

Apoth.: Leipzigerstr. 74, Seydelstr. 16, Oranienstr. 148.
Notar: In No 56; Schützenstr. 46/47.
Kirchsp.: Für No. 1—2 u. 80—83 Jerusalemsk.; No. 3—79 Jacobik.; No. 84—89 Neuek.
Standes-A.: Für No. 1—4 u. 80—89 An d. Fischerbrücke 1a; No. 5—79 Stallschreiberstr. 54.
Stempelverth.: In No. 7/9.
Oeffentl. Anstalten etc.: No. 5 Französ. Kolonie u. Luisenstadtkirche; No. 22 Sparkass.-Annahmest.; No. 85 Höh. Mädchenschule.

Kommandantenstr.—Königin Augustastr.

Strassenb.: (85) Dönhoffpl.—Treptow; (86) Dönhoffpl.—Schlesische Brücke; (94) Dönhoffpl.—Rixdorf; (46) Nieder-Schönhausen (Nordend)—Britz; (47) Nieder-Schönhausen (Kirche)—Britz; (48) Schönhauser Allee—Britz; (65) Moritzpl.—Central-Viehhof. *Omn.:* (16) Dönhoffpl.—Frankfurter Allee; (22) Moabit—Moritzpl.; (20) Schönhauser Thor—Kottbuser Brücke; (8) Nettelbeckpl.—Heinrichpl. *Siehe auch* Leipzigerstr. u. Oranienstr.

Kommandantenstrasse, Gr.-Lichterfelde, nahe Bhf. West, von Stern- bis Carstennstr. No. 1—30 u. 82—101.

TF Steglitzerstr. 37.

Oeffentl. Anstalten etc.: No. 13 Rother-Stiftg.; No. 84/86 Gemeindesch.

Weiteres siehe Lichterfelde. *Strassenb.* siehe Sternstr.

Kommandantur, Platz am Zeughause 1.

Kommission für Arbeiterstatistik, (Reichs-), Wilhelmstr. 74.

Kommunalständischer Verband d. Kurmark, Matthäikirchstr. 20/21.

Komthurei-Platz O 34 (N. 6), an d. Frankfurter Allee, Schnittpunkt d. Königsberger- u. Gubenerstr.

Königgrätzerstrasse W u. **SW** (H. 7 u. 8), führt über den Potsdamerpl., von Brandenburger Thor bis Belle-Alliance-Brücke. No. 1—70 u. 71—141.

Vor No. 120: Potsdamerpl.; Askanischerpl.; Grossbeeren-Brücke; Belle-Alliancepl. 10a.

Für No 1 u. 136—139 v. d. Heydtstr. 1; No. 2—12 u. 127—135 Kronenstr. 73/74; No. 13—70, 75—117 u. 122—126 in No. 62; No. 71—74 Wilhelmstr. 10; No. 118—121 Wilhelmstr. 29; No. 140—141 Mittelstr. 37.

Für No. 1—24 u. 121—136 (W 9) TF Potsdamer Bhf. u. Linkstr. 3; No. 25—120 (SW 46) TR Hallesches. 11; No. 140—141 (W 64) TRF Unter den Linden 12; — T Bahnhofstr. 2a u. 3; Wilhelmstr. 124; TRF Tempelhofer Ufer 1; nur TR Leipzigerpl. (Thorgebäude.)

Mauerstr. 23; Lützowstr. 24/26; Wilhelmstr. 10; Belle-Alliancestr. 91; Gitschinerstr. 104.

Ecke Grossbeerenstr.; Blücherpl.; Anhalter Bhf.; Askanischerpl.; Potsdamer Bhf.; Potsdamerpl.; am Brandenburger Thor.

Potsdamerpl.; Potsdam. Bhf.; Askanischerpl.; Anhalter Bhf.; Blücherpl.

Arzt: In No. 22, 27, 29/30, 31, 35, 39, 46a, 46c, 47, 51, 53, 54, 56, 70, 78, 80, 85a, 87, 88, 92, 98, 100a, 103, 104, 110, 112, 125, 128.

Querstr. d. Königgrätzerstr.

Charlottenburg. Chauss. — 141 Brandenburg. Thor.

Thiergarten

Lennéstr. 1

132 Vossstr.

Bellevuestr. 12 — 130

Potsdamer-

Potsdamerstr. Leipzigerstr.

Platz

Potsdamer Bhf. — 129

Untergr.-Bhf. 13

Köthenerstr. 17

Dessauer. 25 str. — 120 Prinz Albrechtstr.

Bernburger-36 str. — Museum

Askanischer-Schönebg. Str.

Platz

Anhalter Bhf.

Möckernstr. 38

101 Hedemannstr.

Grossbeerenstr. 53 — Christus-Kirche

Hallesches 70 Ufer — 71 Belle-Alliancepl.

Hallesch. Thor.

Notar: In No. 28, 126, Blücherpl. 1.

Kirchsp.: Für No. 1—12 Matthäik.; No. 13—52 Lukask.; No. 53—70a u. 74—100a Christusk.; No. 71—73 Jerusalemsk.; No. 101—139 Dreifaltigkeitsk.; No. 140—141 Dorotheenstadtk.

Standes.-A.: Für No. 1—12 Genthinerstr. 4; No. 13—70 Kleinbeerenstr. 2; No. 71-141 An d. Fischerbrücke 1a.

Stempelverth.: In No. 17; Belle-Alliancestr. 94.

Museum für Völkerkunde; 1881—85 von Ende erbaut.

Apoth.: In No. 52; U.d.Linden 53; Potsdamerstr. 1; Bernburgerstr. 3; Wilhelmstr. 125.

Oeffentl. Anstalten etc.: No. 25 Sparkassen - Annahmest.; No. 27 Homöopath. Klinik; No. 43 Landes-Oekonom.-Colleg.; No. 46 Heilanstalt f. Hautleiden; No. 88 Bismarcklinde; No. 90 Lette - Verein; No. 96 Christuskirche; No. 104/105 Sanatorium; No. 120 Museum f. Völkerkunde; No. 132 Admiralität.

Strassenb.: (1) Ringbahn; (9) Moabit—Schlesischer Bhf. bezw. Moabit—Spittelmarkt; (51) Nollendorfpl.—Kastanien-Allee; (52) Lützowpl.—Danzigerstr.; (24) Weddingpl.—Potsdamerstr.; (15) Moabit—Rixdorf; (14) Moabit—Marheinekepl. *Omn.:* (21) Kreuzberg—Stettiner Bhf. *Siehe auch* Potsdamerstr., Schönebergerstr. u. Hallesches Thor.

Königin Augustastrasse W (G. 7), Uferstr. am Landwehr-Kanal, von Hafenpl. bis Kaiserin Augustastr. No. 1—53 a.

In No. 49; Schönebergerstr. 20/21; Potsdamer Brücke.
Für No. 1 u. 2 Königgrätzerstr. 62; No. 3—53a v. d. Heydtstr. 1.
Für No. 1—15 (W 9) TF Potsdamer Bhf.; No. 16—53a (W 10) TRF in No. 44; — Schöneberger Ufer 25; T Anhalter Bhf.
Lützowstr. 24/26; Wilhelmstr. 10.
PP u. Potsdamer Bhf.; Potsd. Brücke; Lützowpl.
Arzt: In No. 12, 13, 24, 29, 33, 48.
Apoth.: In No. 20, 50; Schöneberger Ufer 12, 41.
Notar: Schellingstr. 16; Magdeburgerstr. 26.
Kirchsp.: Für No. 1—5 Lukask.; No. 6—53a Matthäik.
Standes-A.: Für No. 1—5 Kleinbeerenstr. 2; No. 6—53a Genthinerstr. 4.
Stempelverth.: Lützowstr. 59; Potsdamerstr. 23a.
Oeffentl. Anstalten etc.: No. 3 Pharus-Verlag; No. 25/27 Reichs-Versicherungsamt.
Strassenb. u. *Omn.* siehe Flottwellstr. u. Potsdamerstr.

Königin-Brücke S (L. 8), nahe Oranienpl., von Luisen- bis Elisabeth-Ufer.

Königin Elisabethstrasse, Charlottenburg (B. 7), nahe Bhf. Westend, Querstr. d. Spandauer Berg. No. 1 u. Kaserne d. Elisabeth-Regts.
Weiteres u. *Strassenb.* siehe Spandauer Berg.

Königin Luise-Stiftung, Erziehungsanstalt f. Töchter gebildeter Stände, Markgrafenstr. 10.

Königs-Allee, Grunewald (A. 10), Verlängerung des Kurfürstendamm, von Wirthshaus Halensee bis Hundekehle.
Vor No. 1a u. 52.
Oeffentl. Anstalten etc.: No. 5a Bade-Anstalt.
Weiteres siehe Grunewald.
Strassenb.: (A) Potsdamerpl.—Nollendorfpl.—Hundekehle; (B) Potsdamerpl.—Schmargendorf—Hundekehle. *Siehe auch* Kurfürstendamm.

Königsbergerstrasse O (N. 7), nahe Frankfurter Thor, von Rüdersdorferstr. bis Frankfurter Allee. No. 1—21a u. 22—39.
Memelerstr. 38; Frankfurter Allee 121; Koppenstr. 72.
Für No. 1—13 u. 26—39 in No. 26/27; No. 14—19 u. 23—25 Memelerstr. 39; No. 20—22 Frankfurter Allee 143.
Arzt: In No. 16, 20, 22, 25.
Notar: Frankfurter Allee 79.
Für 1—14 u. 25—39 (O 17) TRF Schlesisch. Bhf.; No. 15—24 (O 34) TR Petersburgerstr. 89; — T Rüdersdorferstr. 31; T Gr. Frankfurterstr. 6.
Frankfurter Allee 95; Grüner Weg 17.
PP Küstrinerpl.; Frankfurter Allee Ecke Memelerstr.
Apoth.: Gr. Frankfurterstr. 134; Frankfurter Allee 74; Fruchtstr. 19.
Kirchsp.: Lazarusk.
Standes-A.: Rigaerstr. 8.
Stempelverth.: Frankfurter Allee 145.
Oeffentl. Anstalten etc.: No. 17 Krankenpfl.-Station.
Strassenb.: (16) Moabit—Küstrinerpl.; (78) Wilmersdorf—Königsbergerstr. *Omn.:* (1) Gr.-Görschenstr.—Warschauerstr.; (16) Dönhoffpl.—Frankfurter Allee. *Siehe auch* Gr. Frankfurterstr.

Königs-Chaussee, Neu-Weissensee (O. 3), Fortsetzung d. Greifswalderstr., von d. Gemarkung Berlin bis Berlinerstr.
Arzt: In No. 20, 24, 34, 58, 61a, 76 u. 84. [see.
Weiteres siehe Neu-Weissen-
Oeffentl. Anstalten etc.: No. 23 Ortskrankenk.; No. 61 Höh. Töchtersch. u. Kindergart.
Strassenb.: (63) Hansapl.—Greifswalderstr.; (62) Spittelmarkt—Weissensee.

Königsdamm, Charlottenburg (B. 4—E. 4), nahe Strafgefängnis Plötzensee, Weg nach u. in d. Jungfernhaide.
Spreestr. 1b.
T Am Spandauer Schiffahrtskanal (Plötzensee).
Weiteres siehe Plötzensee.

Königsgraben, Am, C 25 (L. 5), nahe Bhf. Alexanderpl., von Münzstr. bis Alexanderpl. No. 1—14 u. 14a—22.
Für No. 1—17 Alexanderstr. 57; No. 18—22 Kaiser Wilhelmstr. 25.
Standes-A.: Für No. 1 u. 20—22 An d. Fischerbrücke 1a; No. 2—19 Krausnickstr. 20.
Oeffentl. Anstalten etc.: No. 10 Gedenktafel f. G.E. Lessing.
Weiteres wie Alexanderpl. *Strassenb.* u. *Omn.* siehe Alexanderpl. und Alexanderstr.

Königs-Platz NW (H. 6), nahe Brandenburger Thor, von Reichstags-Gebäude bis Gr. Quer-Allee. No. 1—7.
Moltkestr. 7; Alexander-Ufer 1.
Mittelstr. 37.
Für No. 1—3 (NW 7) TRF Dorotheenstr. 22; No. 4—7 (NW 40) TRF Invalidenstr. 79; — TR Marienstr. 10.
Unterbaumstr. 7 (Charité).
PP Friedens-Allee am Brandenbg. Thor; Moltkebr.
Apoth.: Hindersinstr. 1.
Friedens-Allee nahe Zelten-Allee; Lehrter Bhf.
Arzt: Siehe Hindersinstr.
Notar: Dorotheenstr. 54; Alt-Moabit 119.
Kirchsp.: Dorotheenstadtk.
Standes-A.: Alt-Moabit 120.
Stempelverth.: Rathenowerstr. 1.
Oeffentl. Anstalten etc.: No. 1/3 Reichstags-Gebäude; No. 6 Generalstabsgebäude; No. 7 Kgl. Opern-Theater.
Strassenb. u. *Omn.* siehe Sommerstr. u. Bismarckstr.

Siegessäule.
Entworfen v. Strack. 1873 enthüllt
Im Innern Wendeltreppe,
246 Stufen. Victoria v. Drake.

Königs-Platz, Charlottenburg-Westend (B. 6), an der Soorstr., Schnittpunkt mit der Platanen-Allee.

Königstädtisches Gymnasium u. **Königstädtisches Realgymnasium,** Elisabethstr. 57/58.

Königstrasse C 2 (K. 6), von d. Burgstr. (Kurfürstenbrücke) bis Alexanderpl. No. 1—32 u. 33—69.

Heiligegeiststr. 6/8; Klosterstr. 79; Alexanderpl.

Für No. 1—59, 61 u. 63—69 Neue Friedrichstr. 4; No. 60 u. 62 Kaiser Wilhelmstr. 25.

(C 2) TRF Heiligegeiststr. 24—33; — Neue Friedrichstr. 12.

Keibelstr. 23; Brüderstr. 16/18.

Bhf. Alexanderpl.; Werderscher Markt.

Alexanderpl.; Bhf. Alexanderpl.

Arzt: In No. 26, 29, 40, 47.

Apoth.: In No. 51; Spandauerstr. 33.

Notar: In No. 2, 30, 37, 59.

Kirchsp.: Für No. 1—32 Nikolaik.; No. 33—69 Marienk.

Standes-A.: An d. Fischerbrücke 1a.

Stempelverth.: Alexanderstr. 45; Poststr. 31.

Oeffentl. Anstalten etc.: No. 15—18 Rathaus, Hauptstiftungskasse. Zwischen No. 32/33 Bahnhof Alexanderplatz. No. 60/62a Ober-Postdirektion.

Querstr. der Königstr.

Kurfürsten-Brücke

Burg-	1	69	Strasse
Poststr.	7	62a	Heil. Geiststr.
			Haupt-Postamt
Spandauer-Rathaus	15	57	Strasse
Jüdenstr.	19	47	Hoher Steinweg
Amtsgericht			
Kloster-	26a	39	Strasse
NeueFried-	30	33	richstr.
Königs-Kolonaden			
			Gontardstr.
Stadtbahn			Bhf. Alexand.Pl.
An der Stadtbahn			

Alexanderplatz.

Strassenb.: (16) Küstrinerpl.—Moabit; (49) Pankow—Rathaus; (60) Prenzlauer Allee—Schöneberg; (61) NeuWeissensee—Rathaus; (62) Weissensee—Dönhoffpl.; (63) Hansapl.—Greifswalderstr.; (64) LandsbergerAllee—Zoologischer Garten; (65) Central-Viehhof—Moritzpl.; (66) Lichtenberg—Halensee; (69) Lichtenberg—Schöneberg; (70) Friedrichsfelde—Spittelmarkt; (72) Alexanderpl.—Schöneberg. *Omn.:* (5) Alexanderpl.—Moabit; (7) Danzigerstr.—Anhalter Bhf.; (14) Greifswalderstr.—Anhalter Bhf.; (19) Landsberger Thor - Hallesches Thor; (20) Schönhauser Thor—Kottbuser Brücke; (26) Frankfurter Linden—PotsdamerBrücke. *Nachtomn.:* (I) Alexanderpl.—Bülowstr. *Siehe auch* Alexanderpl. u. -Str., Münzstr., Schlosspl., Spandauerstr.

Königstrasse, Neue, NO 43 (L. 5), Fortsetzung d. Königstr., von Frieden- bis Alexanderstr. No. 1—45 u. 46—95.

Alexanderpl.; Keibelstr. 26/28; Königsthor.

Für No. 1—4 u. 93—95 Immanuelkirchstr. 14; No. 5—20 u. 76—92 in No. 91; No. 21—75 Lietzmannstr. 10.

(NO 43) TR in No. 70; — TRF Königsgraben 20/22.

Keibelstr. 23; Krankenh. Friedrichshain.

Bhf. Alexanderpl.; Alexanderpl.; Neue Königstr. Ecke Linienstr.; Königsthor.

Bhf. Alexanderpl.; Alexanderpl.

Arzt: In No. 2, 14, 19, 31, 32, 34/36, 39, 42, 60, 70, 74, 76, 85, 86, 89.

Querstr. der Neuen Königstr.

Alexanderpl.

Alexan-	46	45	derstr.
Georgenkirchpl.	50	43	Alte Schützenstr.
Lietzmann-str.	67	26	Wadzeckstr.
Gollnowstr.	77	19c	Linienstr.
		13	Meyerbeerstr.
Barnimstr.	86		
A.d.Bartholomäusk.	95		
Bartholomäusk.			
Frieden-		1	Strasse

Königs-Thor

Apoth.: In No. 50; Barnimstr. 33.

Notar: Alexanderstr. 41; Landsbergerstr. 14.

Kirchsp.: Für No. 1—26 u. 67—95 Bartholomäusk.; No. 27—66 Georgenk.

Standes-A.: Für No. 1—19c u. 76—95 Georgenkirchstr. 2; No. 21—75 An d. Fischerbrücke 1a.

Stempelverth.: Alexanderstr. 45; Landsbergerstr. 100.

Oeffentl. Anstalten etc.: No. 35 Höh. Mädchenschule; No. 84 Tabak-Berufsgenossensch.; No. 95 Bartholomäuskirche.

Strassenb.: (63) Hansapl.—Greifswalderstr.; (62) Dönhoffpl.—Weissensee. *Omn.:* (14) Greifswalderstr.—Anhalter Bhf. *Siehe auch* Friedenstr., Alexander-Platz u. -Strasse.

Königs-Weg, Charlottenburg (B. 7), Weg nach Witzleben, von d. Knobelsdorffstr. nahe Schlossstr.

Königs-Weg, Schöneberg (G. 11), zwischen Potsdamer u. Anhalter Bahn, von Colonnenstr. bis Tempelhofer Weg. Militär-Uebungspl.; Laboratorium d. Versuchsabt. d. Verkehrstruppen.

Königswusterhausen, Vorort an der Görlitzer Bahn, direkte Züge von d. Stadtbahn. Altes Jagdschloss, Lieblingsaufenthalt Friedrich Wilhelms I. (Tabakskollegium).

Konsistorial-Kasse, Invalidenstr. 52.

Konsistorium d. Prov. Brandenburg u. d. Stadtkreises Berlin, Schützenstr. 26. 9—3; — d. franz.-reform. Kirche, Friedrichstr. 129.

Konsulate: Argentinien, Behrenstr. 8/13; Belgien, Alsenstr. 9; Bolivia, Neue Grünstr. 11; Brasilien, Linkstr. 33/34; Chile, Kantstr. 188; Columbien, Brücken-Allee 34; Costarica, Wilhelmstr. 20; Dänemark, Jägerstr. 49/50; Dominikanische Republik, Tempelhofer Ufer 34; Ecuador, Dresdenerstr. 34; Frankreich, Pariser Pl. 5; Griechenland, Unt. d. Linden 71; Grossbritannien u. Irland, Behrenstr. 63; Guatemala, Kanonierstr. 17; Haiti, Friedrich Wilhelmstr. 9; Honduras, Kaiser-Allee 2; Japan, Eichhornstr. 8; Italien, Taubenstr. 44; Mexico, Unt. d. Linden 33; Nicaragua, Kaiser-Allee 2; Niederlande, Charlottenstr. 62; Oesterreich-Ungarn, Schöneberger Ufer 40; Oranje-Freistaat, Behrenstr. 32; Paraguay, Kochstr. 3; Persien, Hausvoigteipl. 2; Peru, Uhlandstr. 180; Portugal, Mühlenstr. 6/7; Rumänien, Behrenstr. 16; Russland, Wilhelmstr. 100; Salvador, Friedrich Wilhelmstr. 6a; Schweden u. Norwegen, Jägerstr. 49/50; Serbien, Jägerstr. 11; Siam, Stülerstr. 7; Spanien, Wilhelmstr. 70b; Transvaal-Republ., Behrenstr. 32; Türkei, Gertraudtenstr. 16; Uruguay, Leipzigerstr. 107; Venezuela, Landgrafenstr. 1; Vereinigte Staaten v. Amerika, Friedrichstr. 59/60.

Kontrole der Staatspapiere, Oranienstr. 92.

Konzertgärten: Ausstellungspark, Alt-Moabit 4/10; Zoolog. Garten; Buggenhagen, am Moritzplatz; Belle-Alliance-Garten, Belle-Alliancestr. 7/8; Friedrich Wilhelmstädtischer Konzertgarten, Chausseestr. 25; Neue Philharmonie, Köpenickerstr. 96/97; Schippanowsky, An d. Spandauer Brücke 3; Café Heine, Hasenhaide; In den Zelten; Krolls Etablissement, am Königsplatz; Eiskeller, Chausseestr. 88; Theater d. Westens, Kantstr. 12; Bockbrauerei, Tempelhofer Berg u. Chausseestr. 58; Böhm. Brauhaus, Landsberger Allee 11/13; Bötzow, am Prenzlauer Thor; Brauerei Friedrichshain, Am Friedrichshain; Friedrichshöhe, vorm. Patzenhofer, Landsberger Allee 24/27 u. Stromstr. 11/17; Habels Brauerei, Bergmannstr. 5/7; Happoldts Brauerei, Hasenhaide; Neue Welt, Hasenhaide; Brauerei Königstadt, Schönhauser Allee 10/11; Schlossbrauerei, Schöneberg; Unions-Brauerei, Hasenhaide.

Konzerthäuser: Philharmonie, Bernburgerstr. 22/23; Saal Bechstein, Linkstr. 42; Beethoven-Saal, Köthenerstr. 32; Sing-Akademie, Am Festungsgraben 2; Krolls Etablissement, am Königsplatz; Deutscher Hof, Luckauerstr. 15; Etablissement Buggenhagen, am Moritzplatz.

Kopenhagenerstrasse N 58 (K. 3), nahe Bhf. Schönhauser Allee, von Schönhauser Allee bis Schwedterstr. No. 1—9, 75—78 u. unbebaut.

Schönhauser Allee 127.
Stargarderstr. 6.
(N 58) TRF Danzigerstr. 3; — Stargarderstr. 6.
Bhf. Schönhauser Allee.
Bhf. Schönhauser Allee; Schönhauser Allee Ecke Stargarderstr.
Weiteres wie Eberswalderstr.

Strassenb. u. *Omn.* siehe Schönhauser Allee.

Kopenhagenerstrasse, Reinickendorf, im Zuge der Residenzstr., von Hauptstr. bis Gemarkung Dalldorf. **Weiteres** siehe Reinickendorf. *Strassenb.* siehe Residenzstr.

Köpenicker Brücke SO (M. 8), im Laufe der Köpenickerstr. über den Luisen-Kanal, von Engel- bis Bethanien-Ufer.

Köpenicker Chaussee, Boxhagen-Rummelsbg., nahe der Spree, von der Hauptstr. bis zur Wuhlhaide. **Weiteres** siehe Boxhagen-Rummelsbg.

Köpenicker Landstrasse, Treptow (N. 9), am Treptower Park, vom Schlesischen Busch bis Neue Krug-Allee. No. 1—195.

Kiefholzstr. 4; Ecke Parkstr.; am Bhf. Baumschulenweg.
Neue Krug-Allee 4.
Für No. 1—36 (SO 33) TR Skalitzerstr. 74; No. 37—195 TF in No. 52; — Baumschulenstr. 17.
Görlitzer Bhf.
Lohmühlenstr. a. d. Freiarchen-Brücke; Bhf. Treptow.
Bhf. Treptow; Bhf. Baumschulenweg.
Notar: Köpenickerstr. 80/81; Oranienstr. 191.
Apoth.: Schlesischestr. 14.
Kirchsp.: Für No. 1—17 u. 160—195 Emmausk.; No. 18—75 u. 105—159 Thomask.; No. 76—104 Luisenstadtk. [4.
Standes-A.: Neue Krug-Allee
Stempelverth.: Köpenickerstr. 139.

Strassenb.: (83) Friedrichstr.—Treptow; (84) Friedrichstr.—Schlesische Brücke; (89) Zoolog. Garten—Treptow; (90) Zoolog. Garten—Schlesisches Thor; (87) Schöneberg—Treptow; (88) Schöneberg—Schlesische Brücke; (85) Dönhoffpl.—Treptow; (86) Dönhoffpl.—Schlesische Brücke; (b) Schlesischer Bhf.—Stralau—Treptow; (d) Behrenstr.—Treptow.

Köpenickerstrasse SO (L. 7), nahe Bhf. Jannowitz-Brücke, von Schlesische- bis Inselstr. No. 1–94 u. 95—195.

Vor No. 125, 160; Inselstr. 8a; Neanderstr. 1; Wrangelstr. 100; Schlesischestr. 9; Mariannen-Ufer 8.

Für No. 1—10a u. 181—195 Oppelnerstr. 1; No. 11—29 u. 143—180 in No. 23a; No. 30—59 u. 119—142 Melchiorstr. 28; No. 60—118 Schmidstr. 2a.

Für No. 1—29 u. 143—195 (SO 33) TR Skalitzerstr. 74; No. 30—142 (SO 16) TRF in No. 122; — T Wallstr. 70/71; in No. 98; Pücklerstr. 57.

Annenstr. 23; Mariannen-Ufer 2; Görlitzer Bhf.

(PP) Michaelkirchpl.; Köpenicker Brücke; Ecke Bevernstr.

Annenstr. Ecke Schäferstr.; Köpenicker Brck.

Arzt: In No. 1, 20a, 24, 26a, 27, 39, 58, 74, 105/106, 113, 116, 119, 121, 123, 124, 166, 171, 195.

Apoth.: In No. 119, 144; Neanderstr. 29; Wrangelstr. 108; Oppelnerstr. 38.

Notar: In No. 80/81;

Querstr. d. Köpenickerstr.

N. Jacob-str.	95	94	Wassergasse
		84a	Köllnisch. Park
Neander-str.	104	76	Brücken-str.
		73	Ohmstr.
		69	Wusterhausenerstr.
Michael-	121	58	kirchstr.
Adalbert-str.	130		
Engel-	142	30	Ufer

Köpenicker Brücke

Marian-	143	29	nen-Ufer
Manteuf-felstr.	160		
Pückler-str.	166		
Eisen-bahnstr.	172		Durchgang z. Mühlenstr.
Zeughof-str.	181		
		5	Pfuelstr.
		1	Bevernstr.
Skalitzer-str.	195		Oberbaumstr.

Kirchsp.: Für No. 1—17 u. 160—195 Emmausk; No. 18—75 u. 105—159 Thomask.; No. 76—106 Luisenstadtk.

Standes-A.: Für No. 1—15 u. 173—195 in No. 4; No. 16—29 u. 143—172 Mariannen-Ufer 1a; No. 30—142 Stallschreiberstr. 54.

Stempelverth.: In No. 139; Manteuffelstr. 35.

Oeffentl. Anstalten etc.: Denkmal Schulze-Delitzsch No. 2 Gemeindesch. für Knab. u. Mädch., Standesamt; No. 12/14 Pionier-Kaserne; No. 16/17 Proviant-Amt; No. 31a Höh. Mädchensch.; No. 54 Fuhrwerks-Berufsgenossensch. u. Arbeitsnachw. d. Fuhrherren-Innung; No. 93/94 Arbeitsnachweis der Bäcker; No. 96/97 Neue Philharmonie; No. 98b Höh. Mädchensch.; No. 122 Fernsprechamt; No. 125 Gemeindesch. f. Knaben; No. 173 Spark.-Annahmestelle; No. 185 Kavallerie-Telegraphen-Schule.

Strassenb.: **(87)** Schöneberg—Treptow; **(88)** Schöneberg—Schlesische Brücke; **(83)** Friedrichstr.—Treptow; **(84)** Friedrichstr.—Schlesische Brücke; **(9)** Schlesischer Bhf.—Moabit; **(50)** Schönhauser Allee—Hasenhaide; **(1)** Ringbahn; **(2)** Lehrter Bhf.—Hallesches Thor; **(30)** Müllerstr.—Winterfeldtpl. ***Strassenb.*** u. ***Omn.*** siehe auch Neanderstr., Mariannen-Ufer u. Skalitzerstr.

Kopfstrasse, Rixdorf (L. 11), von Wassmannsdorfer- bis Hermannstr. No. 1—37 u. 38—69.

Erkstr. 25.

TRF Bergstr. 133; — T Hermannstr. 207.

Für No. 1—8 u. 11—69 Hermannstr. 106/107; No. 9-10 Bergstr. 22.

(PP) Thomasstr. Ecke Hermannstr.

Weiteres siehe Rixdorf.

Strassenb. siehe Steinmetzstr., Bergstr. u. Hermannstr.

Kopischstrasse SW 29 (J. 10), nahe Tempelhofer Berg, von Willibald Alexis- bis Fidicinstr. No. 1—6 u. 7—10. **Weiteres** wie Willibald Alexisstr.

Strassenb. u. ***Omn.*** siehe Belle-Alliancestr. u. Zossenerstr.

Koppen-Platz C 22 (K. 5), im Laufe der Gr. Hamburgerstr., zwischen August- u. Linienstr. No. 1—10 u. 11—12.

Rosenthalerstr. 3.

(C 22) TRF Rosenthalerstr. 56; — T Elsasserstr. 72.

Oeffentl. Anstalten etc.: Koppe-Denkmal; No. 11 Hollmann'sches Wilhelminen-Amalien-Stift.

Weiteres wie Gr. Hamburgerstr.

Strassenb. siehe Rosenthalerstr.

Koppenstrasse, siehe nächste Seite.

Körnerstrasse W 35 (H. 8), nahe Potsdamerstr., von Lützow- bis Steglitzerstr. No. 1—13 u. 14—26.

Lützowstr. 9.

Lützowstr. 11.

Arzt: In No. 1, 4, 8.
Kirchsp.: Lutherk.

Weiteres wie Steglitzerstr. ***Strassenb.*** u. ***Omn.*** siehe Potsdamerstr. u. Flottwellstr.

Körnerstrasse, Steglitz (E. 12), parallel zur Wannseebahn, von Berg- bis Rembrandtstr. **Weiteres** siehe Steglitz. ***Strassenb.*** siehe Schlossstr. u. Albrechtstr.

Kornmesser'sches Waisenhaus, Gr.-Lichterfelde, Teltowerstr.

Kornmesserstrasse, Gr.-Lichterfelde, am Kornmesser'schen Waisenhaus, von Teltower- bis Theklastr. (Unbebaut).

Korporation der Berliner Buchhändler, Wilhelmstr. 46/47 (Buchhändlerhof).

Korporation der Kaufmannschaft von Berlin, Neue Friedrichstr. 51.

Koppenstrasse O u. **NO** (M. 7), Querstr. der Gr. Frankfurterstr., von Stralauerpl. bis Friedenstr. No. 1—45 u. 46—101.

Vor No. 72; Andreasstr. 79; Gr. Frankfurterstr. 127.

Für No. 1—6 u. 90—101 Stralauerpl. 8/9; No. 7—19 u. 73—89 Münchebergerstr. 1; No. 20, 71 u. 72 Andreasstr. 62; No. 21—34 u. 54—70 Königsbergerstr. 26/27; No. 35—53 Gr. Frankfurterstr. 14.

Für No. 1—35 u. 53—101 (O 17) TRF Schlesisch. Bhf.; No. 36—52 (NO 18) TRF Landsbergerstr. 93; — T Rüdersdorferstr. 31; T Gr. Frankfurterstr. 6; Fürstenwalderstr. 2.

Mariannen-Ufer 2; Grüner Weg 17; Frankfurter Allee 95.

Stralauerpl.; Schlesisch. Bhf.; Ecke Gr. Frankfurterstr.; Pallisadenstr. Ecke Friedenstr.

Arzt: In No. 9, 22.

Querstr. der Koppenstr.

Andreas-Kirche

Stralauerpl.

	1	101	
Am Schlesischen Bhf.	3a	96	Breslauer str.
Schlesischer Bhf.			Stadtbahn.
Madaistr.	4		
Lange-	7	89	Strasse
Münche-bergerstr.	13		
Grüner	20	71	Weg
Rüdersdorferstr.	24		
Gr. Frankfurterstr.	36	52	
Pallisa-	41	50	denstr.
Frieden-	45	46	Strasse

Schlesischer Bhf.; Andreaspl.; Straussbergerpl.

Apoth.: In No. 22, 101; Andreasstr. 15; Gr. Frankfurterstr. 134; Pallisadenstr. 81.

Notar: Holzmarktstr. 68; Gr. Frankfurterstr. 86.

Kirchsp.: Für No. 1—19 u. 72—101 Andreask.; No. 20—35 Lazarusk.; No. 36—52 Auferstehungsk.; No. 53—71 Markusk.

Standes-A.: Für No. 1—34 u. 54—101 Rigaerstr. 8; No. 35—53 Kl. Frankfurterstr. 6.

Stempelverth.: Gr. Frankfurterstr. 145

Oeffentl. Anstalten etc.: No. 5 Christl. Vereinshaus; No. 9 Diakoniss. - Station; No. 38/40 Gesinde - Hospital; No. 79 Evgl. Gemeinschaft; No. 84 Gemeindesch. f. Knab. u. Mädch.; No. 85 Oberlin-Schule.

Strassenb. u. *Omn.* siehe Gr. Frankfurterstr., Grüner Weg u. Holzmarktstr.

Körnerstrasse, Berlin und alphabetische Folge siehe vorhergehende Seite.

Kösenerstrasse, Schmargendorf (B. 11), am Grunewald, von Hundekehle bis Spandauerstr. No. 1—4. Weiteres siehe Schmargendorf.

Koskestrasse, Neu-Hohenschönhausen (P. 4), von Sommer- bis Steffenstr. Weiteres siehe Schönhausen.

Kostnitzerstrasse, Wilmersdorf (D. 9), Querstr. d. Brandenburgischestr., von Westfälischestr. bis Olivaerpl. (Unbebaut.)

Köthenerstrasse W 9 (H. 8), nahe Potsdamer Bhf., von Königgrätzerstr. bis Hafenpl. No. 1—26 u. 26a—48.

Potsdamerpl.; Schönebergerstr. 20/21.

Königgrätzerstr. 62.

(W9) TF Potsdamer Bhf.; — T Bahnhofstr. 2a/3.

Wilhelmstr. 10; Mauerstr. 23.

Potsdamer Bhf.; Hafenpl.

Potsdamer Bhf.

Arzt: In No. 31.

Apoth.: Bernburgerstr. 3; Potsdamerstr. 1.

Notar: Königgrätzerstr. 28.

Kirchsp.: Lukask.

Standes-A.: Kleinbeerenstr. 2.

Stempelverth.: Königgrätzerstr. 17.

Oeffentl. Anstalten etc.: No. 32 Philharmonie; No. 42/43 Heimat f. junge Mädchen.

Strassenb. u. *Omn.* siehe Königgrätzerstr. u. Flottwellstr.

Kottbuser Brücke SO (L. 9), im Laufe d. Kottbuserstr. über d. Landwehr-Kanal. von Kottbuser bis Maybach-Ufer.

Kottbuser Damm S 59 (L. 9), No. 62—103 Rixdorf, Fortsetzung d. Kottbuserstr., von Maybach-Ufer bis Hasenhaide. No. 1—43 u. 62—103.

Kottbuser Thor; Urbanstr. 52.

Für No. 1—43 Urbanstr. 48; No. 62—103 Hermannpl. 8.

(S 59) TRF Böckhstr. 11; — T Urbanstr. 85.

Grimmstr. 10/16 (Krankenh.).

Gräfestr. Ecke Planufer; Hohenstaufenpl.; Kottbuser Damm Ecke Urbanstr.

Kottbuser Thor; Hermannpl.

Arzt: In No. 7, 39, 40, 62, 98.

Apoth.: Schönleinstr. 1; Hermannpl. 9.

Notar: Oranienstr. 191.

Kirchsp.: Für No. 1—43 Heiligkreuzk.; No. 62—103 Rixdorf.

Standes-A.: Für No. 1—43 Böckhstr. 9/10; No. 62—103 Berlinerstr. 63.

Stempelverth.: Kottbuserstr. 1.

Strassenb.: (29) Seestr.—Britz; (28) Tegeler Chaussee—Rixdorf; (27) Dalldorf—Rixdorf; (46) Nied.-Schönhausen (Nordend)—Britz; (47) Nied.-Schönhausen (Kirche)—Britz; (48) Schönhauser Allee—Britz. *Omn.:* (20) Schönhauser Thor—Kottbuser Brücke; (11a) Hausvoigteipl.—Hermannpl.; (13) Alexanderpl.—Rixdorf. *Nachtomn.:* (VII) Stettiner Bhf.—Hermannpl. *Siehe auch* Kottbuser Thor, Hermannpl. u. Britzerstr.

Kottbuserstrasse SO 26 (L. 9), Fortsetzung d. Dresdenerstr., von Kottbuser Thor bis Kottbuser Ufer. No. 1—8 u. 9—22.

Kottbuser Thor.
In No. 4b.
(SO 26) TR Adalbertstr. 94.
Arzt: In No. 1, 9.
Adalbertstr. 10.
Kottbuser Thor; Gräfestr. Ecke Plan-Ufer.
Kottbuser Thor.
Notar: Oranienstr. 191.
Apoth.: Reichenbergerstr. 172; Admiralstr. 31.
Kirchsp.: Simeonsk.
Standes-A.: Mariannen-Ufer 1a.
Stempelverth.: In No. 1.

Strassenb.: (29) Seestr.—Britz; (28) Tegeler Chaussee—Rixdorf; (27) Dalldorf—Rixdorf; (46) Nied.-Schönhausen (Nordend)—Britz; (47) Nied.-Schönhausen (Kirche)—Britz; (48) Schönhauser Allee—Britz. *Omn.:* (20) Schönhauser Thor—Kottbuser Brücke; (11a) Moritzpl.—Hermannpl.; (13) Alexanderpl.—Rixdorf. *Nachtomn.:* (VII) Stettiner Bhf.—Hermannpl. *Siehe auch* Kottbuser Thor u. Britzerstr.

Kottbuser Thor SO (L. 8), Schnittpunkt der Skalitzer-, Reichenberger-, Dresdener-, Kottbuser-, Adalbert- u. Admiralstr. — Gleichnamiger Bhf. der Hochbahn.

Strassenb.: (89) Zoolog. Garten—Treptow; (90) Zoolog. Garten—Schlesisches Thor; (85) Dönhoffpl.—Treptow; (86) Dönhoffpl.—Schlesische Brücke; (94) Dönhoffpl.—Rixdorf; (30) Müllerstr.—Winterfeldtpl.; (95) Friedrichstr.—Hasenhaide; (50) Schönhauser Allee—Hasenhaide; (45) Nied.-Schönhausen (Nordend)—Britz; (47) Nied.-Schönhausen (Kirche)—Britz; (48) Schönhauser Allee—Britz; (29) Seestr.—Britz; (28) Tegeler Chaussee—Rixdorf; (27) Dalldorf—Rixdorf. *Omn.:* (11a) Hausvogteipl.—Hermannpl.; (20) Schönhauser Thor—Kottbuser Brücke. *Nachtomn.:* (VII) Stettiner Bhf.—Hermannpl.

Kottbuser Ufer SO (L. 9), Uferstr. am Landwehr-Kanal, von Ratiborstr. über Kottbuserstr. bis Elisabeth-Ufer. No. 1—65.

Reichenbergerstr. 66 u. 87; Admiral-Brücke; Kottbuser Thor.
Für No. 1—17a Liegnitzerstr. 21; No. 18—30 Lausitzerstr. 51; No. 31—45 in No. 44; No. 46—65 Kottbuserstr. 4b.
Adalbertstr. 10; Görlitzer Bhf.; Grimmstr. 10/16 Krankenh.
Für No. 1—36 (SO 36) TRF Görlitzer Bhf.; No. 37—65 (SO 26) TR Adalbertstr. 94; — Reichenbergerstr. 148.
Gräfestr., Ecke Plan-Ufer; Maybach-Ufer, Ecke Schinkestr.
Görlitzer Bhf.; Kottbuser Thor.
Notar: Oranienstr. 191.
Apoth.: Admiralstr. 31; Grimmstr. 9; Reichenbergerstr. 63; 110, 150 u. 172.
Kirchsp.: Für No. 1—36 Emmausk.; No. 37—45 Thomask.; No. 46—65 Simeonsk.
Standes-A.: Für No. 1—28 Köpenickerstr. 4; No. 29—65 Mariannen-Ufer 1a.
Stempelverth.: Kottbuserstr. 1.

Strassenb.: (d) Behrenstr.—Treptow. *Strassenb.* u. *Omn.* siehe auch Kottbuser Thor u. Britzerstr.

Krankenhäuser (näheres unter den Namen; siehe auch Kliniken, Hospitäler u. Irren-Anstalten). St. Anna-Stift; Augusta-Hospital; Auguste Victoria-Kranken- u. Schwesternh.; Bethanien; Charité; Elisabeth-Kinderhosp.; Elisabeth-Krankenh.; St. Hedwigs-Krankenh., St. Josephs-Krankenh., Jüdisches Krankenh.; Israel. Krankenheim, Lazarus-Krankenh., Maria Victoria-Heil-Anstalt; Marien-Krankenh.; Paul Gerhardt-Stift; Rudolf Virchow-Krankenh. (im Bau). — **Berliner städt.:** I. im Friedrichshain, Landsberger Allee 159 u. Friedrichshain, Poliklin k f. äusserl. Kranke 8—9; II. Krankenh. Moabit, Thurmstr. 21, Poliklinik f. chirurg. Kranke 11—12, f. innerlich Kranke 9—9½, f. Nervenkr. Dienst. u. Freit. 12—12½; III. Krankenh. am Urban, am Urban u. Grimmstr. 10—16, Poliklinik f. äusserl Kr. 7½—8½; Krankenh. Gitschinerstr. 104/105 (nur f. innerlich weibl. Kr.). Verpflegungssätze f. vorsteh. 4 Anstalten: Berliner Kranke über 12 J. 2,50 ℳ, Auswärtige 3 ℳ; Berl. Kinder 2 ℳ, Auswärtige K. 2,50 ℳ.; Kaiser u. Kaiserin Friedrich-Kinder-Krankenh. — **Anstalt. f. Epileptische,** Wuhlgarten b. Biesdorf, Verpflegungss. 2,60 ℳ, Besuchszt. f. Männer: Dienstag 2—3, f. Frauen: Donnerstag 2—3 u. f. beide: Sonntag von 10—11. — **Charlottenbg. städt.,** Kirchstr. 19/20 u. Spandauerweg, Ecke Spandauerstr. (im Neubau). **Rixdorf** städt. Cannerstr. 45. — **Kreiskrankenhaus** d. Kr. Teltow: Britz, Ring-Chaussee u. Gr.-Lichterfelde, Potsdamer Chaussee; d. Kr. Nieder-Barnim: Neu-Weissensee.

Krankenkassen, siehe Innungs- u. Ortskrankenkassen.

Krankenküche d. Vereins f. Krankenküchen, Brüderstr. 10.

Kranken-Transport, Krankenwagen-Verleih-Institute: Elsasserstr. 95; Linienstr. 22; Brunnenstr. 179; Elisabeth-Ufer 3; Steglitzerstr. 91; Augsburgerstr. 84. — Tragbahren: in d. Polizei-Bureaus.

Krankenpflege d. 1. Berl. Standes-Vereins gepr. Krankenpfleger u. -Pflegerinnen, Königgrätzerstr. 62; — Nachweis gepr. Krankenpfleger u. -Pflegerinnen, Lottumstr. 1. — Krankenpfleger-Verein v. Roten Kreuz, Potsdamerstr. 27 u. alle Diakonissen-Stationen, die in den Küstereien d. Kirchen zu erfahren sind.

Kranold-Platz, Rixdorf (M. 12), an d. Reinholdstr., zwischen Benda- u. Bruno Bauerstr.

Kranoldstrasse, Rixdorf (M. 12), nahe Bhf. Hermannstr., von Hermann- bis Bendastr. (Unbebaut.)

Krausenstrasse W u. **SW** (J. 7), Querstr. der Friedrichstr., von Mauer- bis Kommandantenstr. No. 1—43 u. 44—76.

Mauerstr. 15a; Jerusalemerstr. 35; Lindenstr. 41.

Für No. 1—3, 74 u. 76 Wilhelmstr. 29; No. 4—19, 21—33 u. 44—71 Charlottenstr. 25/26; No. 20 Lindenstr. 71; No. 34—43 Beuthstr. 4; No. 72, 73 u. 75 Kronenstr. 73/74.

Für No. 1—20 u. 54—76 (W 8) TRF Taubenstr. 8/9; No. 21—53 (SW 19) TR Beuthstr. 17/22; — TR Mauerstr. 69/75; T in No. 31; TRF Zimmerstr. 26/27.

Mauerstr. 23; Kronenstr. 56; Brüderstr. 16/18.

PP u. Mauerstr. 82 (Markth.); Dönhoffpl.

Querstr. d. Krausenstr.

Mauerstr.

	1	76	
Fried-	4	70	richstr.
Charlot-	13	62	tenstr.
Markgra-	20a	53	fenstr.
Jerusa-	34	44	lemerstr.
			Dönhoffpl.
	43		

Kommandantenstr.

Arzt: In No. 17, 42/43.

Apoth.: Jerusalemerstr. 30; Leipzigerstr. 74 u. 93.

Notar: Mauerstr. 68; Markgrafenstr. 30; Schützenstr. 46/47.

Kirchsp.: Für No. 1—43 Jerusalemsk.; No. 44—76 Neuek.

Standes-A.: An d. Fischerbrücke 1a.

Stempelverth.: Friedrichstr. 61; Kommandantenstr. 7/9.

Oeffentl. Anstalten etc.: No. 1 Lichtheilanstalt; No. 33 Verein f. Handlungs-Commis v. 1858 z. Hamburg; No. 39 Bekleidungs-Industrie-Berufsgenossensch.; No. 53 Kranken- u. Begräbniskasse d. Handlungs-Commis; No. 69 Fortbildungs-Schule d. Reform-Bildungsvereins.

Strassenb. u. *Omn.* siehe Friedrichstr., Jerusalemerstr. u. Kommandantenstr.

Krausnickstrasse N 24 (K. 5), nahe Bhf. Börse, von Oranienburger- bis Gr. Hamburgerstr. No. 1—12 u. 12a—24.

Arzt: In No 1, 2, 17, 19, 20, 22. **Weiteres** wie Gr. Hamburgerstr.

Oeffentl. Anstalten etc.: No. 10 Allgem. Sterbekasse f. Männer u. Frauen; No. 20 Standesamt.

Strassenb. u. *Omn.* siehe Oranienburgerstr. u. Gr. Hamburgerstr.

Krautstrasse O 27 (M. 7), nahe Andreaspl., von Gr. Frankfurter- bis Holzmarktstr. No. 1—29 u. 30—56.

Andreasstr. 79; Grüner Weg 101; Straussbergerpl.

Für No. 1—56 Fürstenwalderstr. 13; No. 1a—3a, 6—10, 13—22 u. 35—55a Andreasstr. 62; No. 4 u. 5 Gr. Frankfurterstr. 45/46; No. 11 u. 12 Holzmarktstr. 12; No. 23—34a Holzmarktstr. 21.

(O 27) TR Blumenstr. 64a/65; — in No. 36.

Grüner Weg 17.

PP Straussbergerpl.; Krautstr. 43a (Markth.); Holzmarktstr. an d. Stadtbahn.

Notar: Holzmarktstr. 68; Gr Frankfurterstr. 86.

Querstr. der Krautstr.

Straussbergerpl.

Gr. Frank-	1	56	furterstr.
Blumen-	2b	53	Strasse
Grüner	12	44	Weg
		40a	Kl. Andreasstr.
Kl. Marktusstr.	16a		
Lange	24	34	Strasse

Stadtbahn

		30	Breslauerstr.
Holz-	29		marktstr.

Krautstr. 48a (Markth.); Straussbergerpl.; Andreaspl.

Apoth.: Markusstr. 1; Grüner Weg 102; Gr. Frankfurterstr. 108.

Kirchsp.: Für No. 1—11 u 45—56 Markusk.; No. 12—44 Andreask.

Standes-A.: Kl. Frankfurterstr. 6.

Stempelverth.: Gr. Frankfurterstr. 145.

Oeffentl. Anstalten etc.: No. 43 Gemeindesch. f. Knab.; No. 48a Markthalle Steuer-Annahmest.; No. 49 Gemeindesch. f. Mädch., Tischlerschule.

Strassenb. u. *Omn.* siehe Holzmarktstr., Grüner Weg u. Gr. Frankfurterstr.

Kreis-Bau-Inspektionen: d. Kr. **Nieder-Barnim:** (West) Neue Winterfeldtstr. 45; (Ost) Paulstr. 37; d. Kr. **Teltow:** Bülowstr. 100.

Kreisbehörden, siehe Landratsamt u. unter d. Namen.

Kreiskrankenhäuser, siehe Krankenhäuser.

Kreutzigerstrasse O 112, Friedrichsberg (O. 7), am Parochial-Kirchhof, von Frankfurter Allee bis Boxhagenerstr. No. 1—16 u. 17—22.

Rigaerstr. 123.

(O 112) Frankfurter Allee 40.

PP Frankfurter Allee, Ecke Proskauerstr.

Weiteres siehe Friedrichsberg. *Strassenb.* u. *Omn.* siehe Frankfurter Allee.

Kreuzberg, grössere Erhebung mit dem im alpinen Charakter angelegten Victoria-Park (siehe diesen); National-Denkmal z. Erinnerung an die Freiheitskriege 1813/15; Wasserfall; Hermen d. Freiheitsdichter.

Kreuzbergstrasse SW 47 (H. 10), am Victoria-Park, von Belle-Alliance- bis Monumentenstr. No. 1—42 u. 42a—78.

Vor No. 1; Monumentenstr., Ecke Hohenfriedbergstr.; Möckernstr. 85.
In No. 23.
(SW47)TRHagelsbergerstr. 49.
Belle-Alliancestr. 91; Bahnstr. 45.
(PP) u. Kreuzbergstr. am Victoria-Park.
Arzt: In No. 2, 8, 14, 29, 73.
Apoth.: Belle-Alliancestr. 75; Grossbeerenstr. 52; Yorkstr. 18.
Notar: Belle-Alliancestr. 91.
Stempelverth.: Belle-Alliancestr. 94.
Kirchsp.: Für No. 1—42 Christusk.; No. 43—78 Heiligkreuzk.
Standes-A.: Kleinbeerenstr. 2.
Oeffentl. Anstalten etc.: No. 19/20Strassenbahn-Betriebsgenoss.; No. 60/70 Victoria-Park; No. 77 Koch- u. Haushaltungsschule.

Strassenb.: (38) Gesundbrunnen—Kreuzberg; (35) Reinickendorf—Kreuzberg; (36) Bhf. Schönholz—Kreuzberg; (34) Gesundbrunnen—Kreuzberg. *Omn.:* (4) Stettiner Bhf.—Kreuzberg; (21) Stettiner Bhf.—Kreuzberg. *Siehe auch* Belle-Alliancestr. u. Katzbachstr.

Kreuznacherstrasse (D. 12), nördliche Seite Wilmersdorf, südliche Seite Steglitz, von Aachener- bis Rastatterpl. (Unbebaut).

Kreuzstrasse C 19 (K. 7), nahe Spittelmarkt, von Oberwasser- bis Niederwallstr. No. 1—12 u. 13—21.

Kirchsp.: Friedr. Werdersche k.
Standes-A.: An d. Fischerbrücke 1a.
Weiteres wie Kurstr.

Strassenb. u. *Omn.* siehe Gertraudtenstr. u. Spittelmarkt.

Kreuzstrasse, Pankow (K. 1), nahe Bhf. Pankow-Nordbahn, von Schönholzer- bis Wollankstr. No. 1—16 u. 17—20.
Arzt: In No. 16. **Weiteres** siehe Pankow. *Strassenb.:* (C) Mittelstr.—Pankow.

Kriegs-Akademie, Kgl., Unter d. Linden 74 u. Dorotheenstr. 58/59.

Kriegs-Ministerium, Leipzigerstr. 5. Centraldepartement u. Allgem. Kriegsdepartem. ebenda; Armee-Verwaltungsdepartem., Wilhelmstr. 81; Versorgungs- u. Justizdepartem., Wilhelmstr. 82/85.

Krimhildstrasse, Lichtenberg, nahe Bhf. Lichtenbg.-Friedrichsfelde, an d. Gudrunstr. **Weiteres** siehe Lichtenberg.

Kriminal-Gericht, Straf-Abteilungen u. Kammern d. Amts- u. Landgerichte Berlin I u. II, Alt-Moabit 11/12.

Kriminal-Gerichtsgebäude, mit Untersuchungsgefängnis f. über 1000 Personen; Eintritt zu Schwurgerichtssitz. geg. Karten i. Bureau; a. d. Hauptfront Nischen m. Statuen preuss. Herrscher; vor d. Gebäude Löwengruppe v. A. Wolff.

Kriminal-Polizei, Polizei-Präsidium, Eing. V.

Krögel, Am, C 2 (L. 6), am Molken-Markt, von Stralauerstr. bis zur Spree. No. 1. **Weiteres** wie Molken-Markt. *Strassenb.* u. *Omn.* siehe Molken-Markt.

Kroll's Etablissement, siehe Operntheater, Neues Kgl.

Kronenstrasse W 8 (J. 7), Querstr. d. Friedrichstr., von Mauer- bis Jerusalemerstr. No. 1—34 u. 35—76.

Mauerstr. 15a; Jerusalemerstr. 35.
Für No. 1—13 u. 61—76 in No. 73/74; No. 14—33 u. 36—60 Charlottenstr. 25/26; No. 34 u. 35 Beuthstr. 4.
(W 8) TRF Taubenstr. 8/9; — TR Mauerstr. 69/75; T in No. 39/40.
In No. 56; Mauerstr. 23.
(PP) u. Zietenpl.; Gensdarmenmarkt; Dönhoffplatz.

Querstr. d. Kronenstr

	Mauerstr.		
	1		Dreifaltigkeits-K.
		76	Kanonierstr.
Fried-	15	59	richstr.
Charlot-	20	53	tenstr.
Markgra-	25	45	fenstr.
	34	35	
	Jerusalemerstr.		

Arzt: In No. 2, 56, 68/69.
Apoth.: Kanonierstr. 44; Leipzigerstr. 93; Jerusalemerstr 30.
Notar: In No. 45, 48, 56, 73/74.
Kirchsp.: Für No. 1 u. 76 Dreifaltigkeitsk.; No. 2—75 Neuek.
Standes-A.: An d. Fischerbrücke 1a.
Stempelverth.: Friedrichstr. 61; Mohrenstr. 34.
Oeffentl. Anstalten etc.: No 70 Diakoniss.-Station.

Strassenb. u. *Omn.* siehe Leipzigerstr. u. Friedrichstr.

Kronprinzen-Brücke NW (H. 5), im Laufe d. Karlstr. über d. Spree, von Schiffbauer-Damm bis Reichstags-Ufer.

Kronprinzendamm, No. 1—8 u. 14—21 Wilmersdorf, nahe Bhf. Halensee, von Bornstädter- bis Trabenerstr. No. 9—13 Grunewald (B. 8), No. 1—13 u. 14—21.

Kurfürstendamm 130. [damm.
Strassenb. siehe Kurfürsten-
Für No. 1—8 u. 14—21 Kurfürstendamm 133; No. 9—13 Wernerstr. 3.
TF Ringbahnstr. 123 (Unfallstation).
Weiteres siehe Wilmersdorf.

Kronprinzenstrasse O 112, Friedrichsberg (O. 7), nahe Bhf. Frankfurter Allee, von Frankfurter Allee bis Weserstr. No. 1—34.

Rigaerstr. 123.

(O 112) Frankfurter Allee 40; — TF Frankfurter Chaussee 89.

Warschauerstr. 2.

(PP) u. Bhf. Frankfurter Allee.

Notar: Frankfurter Allee 79.

Apoth.: Frankfurter Allee 21a u. 190.

Stempelverth.: Frankfurter Chaussee 112.

Weiteres siehe Lichtenberg.

Strassenb. u. *Omn.* siehe Frankfurter Allee.

Kronprinzenstrasse, Neu-Weissensee (O. 3), nahe Königs-Chaussee, von Sedan- bis Metzstr. No. 1—7 u. 8—15. **Weiteres** siehe Neu-Weissensee.

Strassenb. siehe Königs-Chaussee.

Kronprinzen-Ufer NW 40 (G. 6), nahe Königspl., an d. Spree, von Kronprinzen-Brücke bis Richard Wagnerstr. No. 1—30.

Alexander-Ufer 1; Moltkestr. 7.

Mittelstr. 37.

(NW 40) TRF Invalidenstr. 79; — TR Marienstr. 10.

Unterbaumstr. 7 (Charité).

Friedr. Karl-Ufer Ecke Alt-Moabit; Karlpl.; Lehrter Bhf.

Lehrter Bhf.

Arzt: In No. 3, 4, 7, 12, 20, 23, 24, 25.

Apoth.: Hindersinstr. 1.

Notar: Alt-Moabit 119.

Kirchsp.: Dorotheenstadtk.

Standes-A.: Alt-Moabit 120.

Stempelverth.: Friedrichstr. 114; Rathenowerstr. 1.

Oeffentl. Anstalten etc.: No. 14 Oesterr. Gesandtschaft; No. 25 Uruguay-Gesandtschaft; No. 30 Japan. Gesandtschaft.

Strassenb. u. *Omn.* siehe Roonstr.

Kronprinzessinnenweg, Grunewald (A. 9), von Bhf. Eichkamp bis Bhf. Grunewald, parallel der Bahn. **Weiteres** siehe Grunewald.

Krug-Allee, Neue, Treptow (P. 10), von d. Treptower Chaussee bis Köpenicker Landstr. No. 1—48 u. 49—63.

Oeffentl. Anstalten etc.: No. 4 Amts- u. Gemeindehaus; No. 5 Amts-Gefängnis; No. 32 Begräbnispl.; No. 51/56 Städt. Baumschule. **Weiteres** siehe Treptow.

Strassenb.: (85) Dönhoffpl.—Treptow; (d) Behrenstr.—Treptow; (b) Schlesischer Bhf. —Treptow. *Siehe auch* Treptower Chaussee.

Krugsteg, Lichtenberg (P. 6), nahe d. Kirche, von Dorfstr. bis zur Erziehungsanstalt; Wasserturm; Begräbnispl. **Weiteres** siehe Lichtenbg.

Krumme Lanke, Charlottenburg (D. 3), nahe Plötzensee, Wasserlauf vom Spandauer Schiffahrts-Kanal über d. Königsdamm bis zum Verbindungskanal.

Krumme Lanke, See im Grunewald, zwischen Riemeister- und Schlachtensee.

Krummestrasse, Charlottenburg (D. 7), Querstr. der Kantstr., von Berlinerstr. bis Stuttgarterpl. No. 1—49a u. 50—93.

Vor No. 89; Kantstr. 117; Schillerstr. 29/32; Berlinerstr. 51.

Für No. 1—29 u. 66—93 Kirchstr. 3; No. 30—65 Kantstr. 122.

Für No. 1—22 u. 73—93 TRF Berlinerstr. 62; No. 23—72 TRF Kantstr. 50.

Kirchstr. 20; Marchstr. 24.

(PP) u. Karl Augustpl.; Wilhelmpl.

Arzt: In No. 37, 41 u. 60.

Notar: Berlinerstr. 58, 71.

Querstr. d. Krummestr.

Berli-	1	93	nerstr.
Wall-	14	81	Strasse
Bismarck-	23	72	Strasse
Schiller-	30	65	Strasse
Goethe-	37	60	Strasse
			Karl-Augustpl.
Pestaloz-	41	58	zistr.
Kant-	46	53	Strasse
	50	51	

Wilmersdorferstr.

Apoth.: Pestalozzistr. 87a; Leibnizstr. 89; Berlinerstr. 71.

Kirchsp.: Für No. 1—22 u. 73—93 Luisenk.; No. 23—72 Trinitatisk.

Standes-A.: Kirchstr. 10.

Stempelverth.: Schillerstr. 103; Berlinerstr. 68/69.

Oeffentl. Anstalten etc.: No. 10 Volks-Badeanst.; No. 89 Realschule.

Strassenb. siehe Berlinerstr., Bismarckstr., Kantstr. u. Stuttgarterpl.

Krummestrasse, Südende, nahe Bhf., von Tempelhofer- bis Friedrichstr. No. 1—4 u. 5—9. **Weiteres** siehe Südende. *Strassenb.* siehe Steglitzerstr.

Kruppstrasse NW 5 (G. 4), an d. Artillerie-Kaserne, von Lehrter- bis Wilsnackerstr. No. 1—11 u. 12—17.

Für No. 1—11 u. 14—17 Stephanstr. 60; No. 12 u. 13 Birkenstr. 6.

Standes-A.: Alt-Moabit 120.

(NW 5) TR Perlebergerstr. 53.

Thurmstr. 23 (Krankenhaus).

Oeffentl. Anstalten etc.: No. 1 Artillerie-Depot; No. 2/4 Feldartillerie-Kaserne.

Weiteres wie Wilsnackerstr.

Strassenb. u. *Omn.* siehe Rathenowerstr.

Kudowastrasse, Schmargendorf (C. 10), nahe Gasanstalt, von Flinsbergerpl. bis Paulsbornerstr. (Unbebaut).

Kuhligkshof, Steglitz, am Bhf., von Albrecht- bis Parallelstr. No. 1—5. **Weiteres** siehe Steglitz. *Strassenb.* siehe Albrechtstr.

Kuhnstrasse, Reinickendorf-West, nahe Bhf. Dalldorf, Querstr. der Berlinerstr. (Unbebaut).

Kulmbacherstrasse W 50, No. 1—8 (Ost-Seite) Schöneberg, Westseite Wilmersdorf (E. 9), Fortsetzung der Würzburgerstr., von Regensburger- bis Geisbergstr.

No. 1—8 Neue Winterfeldtstr. 20; No. 9 Ludwigskirchstr. 2.

Kirchsp.: Kaiser Wilhelm-Gedächtnisk.
Weiteres wie Geisbergstr.

Standes-A.: Für No. 1—8 Kaiser Wilhelmpl. 3; No. 9 Brandenburgischestr. 2.

Strassenb. u. *Omn.* siehe Tauenzienstr. u. Augsburgerstr.

Kultusministerium, Unter den Linden 4.

Kunkelstrasse N 39 (H. 3), nahe Weddingpl., von Gericht- bis Schulzendorferstr. (Unbebaut).

Kunstakademie, Unter den Linden 38.

Kunst-Ausstellungen, siehe Gemälde-Ausstellungen.

Kunstgewerbe-Museum, Prinz Albrechtstr. 7, siehe Museen.

Kunstgewerbeschule, Prinz Albrechtstr. 7; Charlottenburg, Wilmersdorferstr. 166/167.

Künstlerhaus, Heim des Vereins Berliner Künstler, Bellevuestr. 3.

Kunstschule, Kgl., Klosterstr. 75.

Kunz Buntschuhstrasse, Grunewald (B. 9), nahe Kurfürstendamm, von Friedrichsruherstr. bis Bismarckpl. No. 1—16.

Vor No. 11.

Weiteres siehe Grunewald.

Strassenb. siehe Hubertus-Allee.

Kupfergraben, Am, N 24 (J. 5), Uferstr. an d. Spree, Fortsetzung des Weidendamm, von Prinz Friedr. Karlstr. bis Hinter d. Giesshause No. 1—7.

Eberts-Brücke; Schloss-Brücke.

Oberwallstr. 20a.

(N 24) TRF Oranienburgerstr. 35/36; — T Schiffbauerdamm 4; TRF Dorotheenstr. 22.

Ziegelstr. 5/6; Brüderstr. 16/18.

PP Weidendamm Ecke Prinz Louis Ferdinandstr.; Kupfergraben Ecke Dorotheenstr.

An d. Friedrichs-Brücke.

Apoth.: Karlstr. 20a; Mittelstr. 56.

Notar: Oranienburgerstr. 89.

Kirchsp.: Dorotheenstadtk.

Standes-A.: An d. Fischerbrücke 1a.

Stempelverth.: Friedrichstr. 114, 152.

Oeffentl. Anstalten etc.: No. 1/3 Alexander-Kaserne; No. 4a Gedenktafel f. G. W. F. Hegel; No. 6a Gedenktafel f. Eduard Hildebrandt.

Strassenb. u. *Omn.* siehe Friedrichstr. u. U. d. Linden.

Kupferstich-Kabinett, im Neuen Museum, siehe Museen.

Kürassierstrasse SW 19 (K. 8), nahe Moritzpl., von Oranien- bis Alte Jacobstr. No. 1—15a u. 16—26.

Neue Grünstr. 1; Oranienstr. 128.

Alte Jacobstr. 108.

(SW 19) TR Beuthstr. 17/22; — Alte Jacobstr. 87/88; T Oranienstr. 72.

Kirchsp.: Jacobik.

Annenstr. 23; Alexandrinenstr. 31.

PP u. Ecke Alexandrinenstr.

Apoth.: Seydelstr. 16; Alexandrinenstr. 41; Oranienstr. 148.

Notar: Oranienstr. 67; Kommandantenstr. 56.

Standes-A.: Stallschreiberstr. 54.

Stempelverth.: Oranienstr. 128; Kommandantenstr. 7/9.

Oeffentl. Anstalten etc.: No. 21/23 Kinderasyl.

Strassenb. u. *Omn.* siehe Oranienstr. u. Alte Jacobstr.

Kurfürsten-Allee, Charlottenburg (E. 7), nahe Bhf. Zoolog. Garten, vom Knie bis zur Stadtbahn. No. 37—42 u. Reitweg durch den Thiergarten.

Hardenbergstr. 32; Berlinerstr. 1/2; Marchstr. 3.

Für No. 37—42 Marchstr. 3.

TR Goethestr. 3

Garten-Ufer (Hydrogr. Versuchs-Anstalt).

PP Am Knie; Bhf. Zoolog. Garten.

Charlottenburg. Brücke; Bhf. Zoolog. Garten.

Apoth.: Hardenbergstr. 4/5.

Notar: Berlinerstr. 139; Kantstr. 18.

Kirchsp.: Für No. 37—42 Trinitatisk.

Standes-A.: Rankestr. 10.

Stempelverth.: Schillerst. 103; Joachimsthalerstr. 5 u. 43.

Kurfürsten-Brücke C (K. 6), im Laufe der Königstr. über die Spree, am Kgl. Schloss, von Burgstr. bis Schlosspl. Denkmal des Gr. Kurfürsten siehe Königstr.

Kurfürstendamm W, No. 1—9 u. 246—264 Berlin, No. 10—89 u. 182—245 Charlottenburg, No. 90—181 Wilmersdorf (C. 8—F. 8), von Lützow-Ufer bis Königs-Allee (Grunewald). No. 1—125 u. 126—264.

Vor No. 27, 130, 227; Wichmannstr. 11a; Tauenzienstr. 13a; Sächsischestr. 44.

Für No. 1—9 u. 246—264 Derfflingerstr. 20a; No. 10—27 u. 216—245 Marburgerstr. 2; No. 28—51 u. 191—215 Mommsenstr. 4; No. 52—78 u. 182—190 Kantstr. 122; No. 79—89 Kantstr. 100; No. 90—181 in No. 133.

Für No. 1—9 u. 246—264 (W 62) TR Landgrafenstr. 2; No. 10—17 u. 227—245 (W 50) TR Marburgerstr. 12; No. 18—73 u. 170—226 TRF Uhlandstr. 42; No. 74—169 TF Ringbahnstr. 123; — T Nürnbergerstr. 69a.

In No. 9.

Ecke Joachimsthalerstr.; Ecke Schlüterstr.; Bhf. Halensee.

Lützowpl.; Ecke Joachimsthalerstr.; Savignypl.; Bhf. Halensee.

Arzt: In No. 16, 29, 31, 33, 40/41, 126, 128, 129, 225, 230, 232, 240, 241, 244, 245.

Apoth.: In No. 1; Kurfürstenstr. 80; Tauenzienstr. 13a; Kantstr. 151; Georg Wilhelmstr. 1; Joachimsthalerstr. 22/23.

Notar: Tauenzienstr. 10; Kantstr. 18; Uhlandstr. 159/160; Kurfürstendamm 262.

Querstr. d. Kurfürstendamm.

Cornelius-Brücke

Lützow-	1	264	Ufer
		257	Wichmannstr.
Zoologischer Garten		247	Nürnbergerstr.
		245	Kurfürstenstr.
Hardenberg-	9	238	Tauenzienstr.

Auguste Victoria-Gedächtnis-Kirche

Kaiser Wilh. Platz

		237	Rankestr.
Kantstr.	10	227	Augsburgerstr.
Joachims-	18	226	thalerstr.
		220	Meineckestr.
Fasa-	27	216	nenstr.
Uhland-	31	211	Strasse
Grolmanstr.	32		
Knese-	40	202	beckstr.
Bleib-	46	196	treustr.
Schlüterstr.	51		
Wielandstr.	56		
Leibnizstr.	61		
Wilmersdorferstr.	79	164	Brandenburgischestr.
		160	Eisenzahnstr.
Albrecht-	88	156	Achillesstr.
Küstriner-	90	152	Cicerostr.

Lehninerpl.			
Nestor-	93	149	Strasse
Hectorstr.	97		
		140	Johann Georgstr.
Joachim	101	139	Friedr. Str.
		135	Joh. Sigismundstr.
Kathari-	111		
nenstr.			
Georg Wil-	115	130	Westfälischestr.
helmstr.			
Henriettenpl.			
Ringbahn-	116		Strasse
	118		

Ringbahn Bhf. Halensee

Bornstädt-	119	129	Friedrichsruherstr.
Bornimer-	122	127	Humboldtstr.
	125	126	Hobrecht-
Königs-Allee			str.

Kirchsp.: Für No. 1—26 u. 217—264 Kais. Wilh.-Gedächtnisk.; No. 27—73, 79—81 u. 170—216 Trinitatisk.; No. 74—78 u. 82—169 Wilmersdorf.

Standes-A.: Für No. 1-9 u. 246—264 Genthinerstr. 4; No. 10—73 u. 182—245 Rankestr. 10; No. 74—89 Kirchstr. 10; No. 90—181 Brandenburgischestr. 2. [lerstr. 5 u. 43.

Stempelverth.: Joachimsthaler-

Oeffentl. Anstalten etc.: No. 22 Persisch. Konsul.

Strassenb.: **(54)** Savignypl.—Schönhauser Thor; **(93)** Charlottenburg—Görlitzer Bhf.; **(89)** Zoolog. Garten—Treptow; **(90)** Zoolog. Garten—Schlesisches Thor; **(P)** Charlottenbg.—Lützowpl.; **(O)** Wilmersdorf—Kupfergraben; **(D)** Steglitz—Zoolog. Garten; **(G)** Wilmersdorf—Bhf. Zoolog. Garten; **(A)** Potsdamerpl.—Nollendorfpl.—Hundekehle; **(T)** Halensee—Charlottenbg. (Knie). **(64)** Landsberger Allee—Zoologischer Garten. *Siehe auch* Tauenzienstr., Lützowpl. u. Westfälischestr.

Kurfürsten-Platz NW (G 6), im Thiergarten, an d. Spree u. In den Zelten.

Kurfürstenstrasse, Berlin, siehe nächste Seite.

Kurfürstenstrasse, Lankwitz, an d. Gemarkung Gr.-Lichterfelde, von Kaiser Wilhelm- bis Feldstr. No. 1—52.

TF Bismarckstr. 3 (Lichterfelde). | **Weiteres** siehe Lankwitz. | ***Strassenb.*** siehe Kaiser Wilhelmstr.

Kurfürstenstrasse, Steglitz, am Schlosspark, von Schloss- bis Rothenburgstr. No. 1—4 u. 5—9. **Weiteres** siehe Steglitz. ***Strassenb.*** siehe Schlossstr.

Kurmärkerstrasse, Grunewald (A. 10), nahe Hundekehle, von Königs-Allee bis Hagenstr. No. 1—12

Königs-Allee 52. | **Weiteres** siehe Grunewald. | ***Strassenb.*** s. Königs-Allee.

Kurstrasse, siehe nächste Seite.

Kurstrasse, Kleine, C 19 (K. 7), Querstr. d. Kurstr., von Oberwasser- bis Niederwallstr. No. 1—8 u. 9—18.

(C 19) TR Beuthstr. 17/22; —TR Scharrenstr. 12/13; Kurstr. 18/19. | **Kirchsp.:** Für No. 1—12 u. 15—18 Friedr. Werderschek.: No. 13 u. 14 Petrik. | **Standes-A.:** Für No. 1-8, 10-12 u. 18 A. d. Fischerbr. 1a; No. 9 u. 13-17 Stallschreiberstr. 54. **Weiteres** wie Kurstr.

Strassenb. u. ***Omn.*** siehe Spittelmarkt.

Kurfürstenstrasse W, No. 97—137 Charlottenburg (F. 8), Querstr. der Potsdamerstr., von Dennewitzstr. bis Kurfürstendamm. No. 1—91 u. 97—173a.

Vor No. 110, 124, 156; Wichmannstr. 11a; Tauenzienstr. 13a; Nollendorfpl. Ecke Motzstr.; An d. Apostelkirche 7c.

Für No. 1—28 u. 153—173 in No. 9; No. 29—46 u. 139—152 An d Apostelkirche 7c; No. 47—91 Derfflingerstr. 20a; No. 97—104 Marburgerstr. 2; No. 105—137 Bayreutherstr. 13.

Für No. 1—28 u. 152—173a (W 57) TRF Steinmetzstr. 21; No. 29—56 u. 134—151 (W 35) TRF Lützowstr. 93; No. 57—133 (W 62) TR Landgrafenstr. 2; — T Nürnbergerstr. 69a; T Genthinerstr. 37; T Bülowstr. 92.

Kurfürstendamm 9; Steglitzerstr. 60; Lützowstr. 24/26; Nollendorfstr. 28.

Bülowstr. Ecke Potsdamerstr.; Nollendorfpl.; Wittenbergpl.

Wittenbergpl.; Lützowpl.; Magdeburgerpl. (Markth.); Potsdamerstr. Ecke Bülowstr.

Arzt: In No. 42, 43, 49, 50, 72, 80, 81, 85, 86, 99, 100, 103, 106, 107, 109, 109a, 110, 111, 118, 119, 122, 123, 124, 126, 128, 139, 144, 150, 151, 154, 155, 156, 167, 170.

Apoth.: In No. 80, 154; Kurfürstendamm 1; Tauenzienstr. 1; Wichmannstr. 21; Genthinerstr. 20; Bülowstr. 18.

Querstr. der Kurfürstenstr.

Dennewitzstr.

	1	173a	
		164	Blumenthalstr.
		156	Steinmetzstr.
Potsda-	29	151	merstr.
		143	Frobenstr.
		139	A. d. Apostelkirche
			Zwölf Apostelk.
Genthiner-	48	137	Motzstr.
Derfflinger-	57	133	Kielganstr.
Maassen-	62	130	Strasse
		124	Courbièrestr.
Schillstr.	71	123	Nettelbeckstr.
Landgrafenstr.	76		
Keithstr.	80	111	Lutherstr.
		108	Bayreutherstr
Burggrafenstr.	87	104	Ansbacherstr.
Nürnber-	90	100	gerstr.
	91	97	

Kurfürstendamm

Notar: In No. 74; Potsdamerstr. 55, 97.

Kirchsp.: Für No. 1—28 u. 152—173a Lutherk.; No. 29—70 u. 124—151 Zwölf Apostelk.; No. 71—123 Kais. Wilh.-Gedächtnisk.

Standes-A.: Für No. 1—96 u. 139—173a Genthinerstr. 4; No. 97—137 Rankestr. 10.

Stempelverth: In No. 108; Lützowstr. 59.

Zwölf Apostel-Kirche. Nach Blankenstein's Entwürfen 1871—74 erbaut.

Oeffentl. Anstalten etc.: Zwölf Apostelkirche; No. 31 Klinik f. Frauenkrankh. u. Geburtshilfe; No. 42 Heilanstalt; No. 63/69 General-Insp. d. Ingen.- u. Pionier-Korps; No. 82 Spark.-Annahmest.; No. 97 Sterbek. d. deutschen Kriegerbund.: No. 141 Baugewerkschule; No. 164 Volksküche.

Strassenb.: **(89)** Zoolog. Garten—Treptow; **(90)** Zoolog. Garten—Schlesisches Thor; **(93)** Charlottenburg—Görlitzer Bhf. **(78)** Wilmersdorf—Königsbergerstr.; **(A)** Potsdamerpl. — Nollendorfpl. — Hundekehle; **(C)** Potsdamerpl. — Nollendorfpl. — Wilmersdorf. *Strassenb.* u. *Omn.* siehe auch Tauenzienstr. Nollendorfpl., Potsdamerstr. u. Flottwellstr.

Kurfürstenstrasse, Lankwitz, u. alphabetische Folge siehe vorhergehende Seite.

Kurstrasse C 19 (K. 7), am Werderschen Markt, von Jägerstr. bis Spittelmarkt. No. 1—27 u. 28—51.

Werderscher Markt; Spittelmarkt 17.

Beuthstr. 4.

(C19) TRF Beuthstr. 17/22; — T in No. 18/19: TR Scharrenstr. 12/13; Französischestr. 33d.

Brüderstr. 16/18.

Werdersch. Markt; Spittelmarkt.

Apoth.: In No. 34.

Querstr. der Kurstr.

Werderscher		51	Markt
Jägerstr.	1		
Reichsbank		50	Holzgartenstr.
		49	Adlerstr.
Kl. Jägerstr.	14		
Alte Leipzi-	18	37	gerstr.
Kreuz-	22	32	Strasse
Kl. Kur-	27	29	Strasse
	28		

Spittel-Markt.

Notar: Spittelmarkt 13; Schinkelpl. 3 u. 5.

Kirchsp.: Für No. 1—26 u. 28—51 Friedr. Werderschek.; No. 27 Petrik.

Standes-A.: Für No. 1—26 u. 30—51 An d. Fischerbrücke 1a; No. 26a—29 Stallschreiberstr. 54.

Stempelverth.: Werderscher Markt 9.

Oeffentl. Anstalten etc.: No. 1/5 Reichshauptkasse.

Omn.: **(8)** Nettelbeckpl.—Heinrichspl.; **(24)** Nettelbeckpl.—Spittelmarkt. *Strassenb.* u. *Omn.* siehe auch Spittelmarkt u. Französischestr.

Kurstrasse, Kleine, siehe vorhergehende Seite.

Kurzestrasse C 25 (L. 6), nahe Alexanderpl., von Landsberger- bis Kaiserstr. No. 1—12 u. 13—20.

Für No. 1 u. 20 Lietzmannstr. 10; No. 2—19 Kaiserstr. 39/40.

Oeffentl. Anstalten etc.: No. 16 Dom-Leibrentenhaus.

(C 25) TRF Königsgraben 20/22; — TRF Landsbergerstr. 93; — T Kaiserstr. 25 a.

Arzt: In No. 1, 8.

Standes-A.: An d. Fischerbrücke 1 a.

Weiteres wie Kaiserstr.

Strassenb. u. *Omn.* siehe Alexanderpl. u. -Strasse.

Kurzestrasse, Gr.-Lichterfelde, nahe Wilhelmpl., an d. Gemarkung Lankwitz, von Kies- bis Grenzstr. (Unbebaut).

Kurzestrasse, Pankow (L. 2), Querstr. d. Kaiser Friedrichstr. (Unbebaut).

Kurzestrasse, Steglitz, nahe Bhf. Steglitz, von Birkbusch- bis Adolfstr. No. 1—11a.

Weiteres siehe Steglitz. *Strassenb.* siehe Schützenstr.

Kurzestrasse, Südende, am Bhf. Südende, von Bahn- bis Langestr. No. 1—3 u. 4—7.

Weiteres siehe Südende. *Strassenb.* siehe Steglitzerstr.

Küstriner Platz O 17 (N. 7), am Ostbahnhof, Schnittpunkt von Fruchtstr., Grüner Weg u. Königsbergerstr. No. 1—10.

Königsbergerstr. 26/27.

Kirchsp.: Für No. 1—5 Lazarusk.; No. 6—10 Andreask

(O 17) TRF Schlesischer Bhf.; — T Rüdersdorferstr. 31.

Arzt: In No. 4.

Weiteres wie Königsbergerstr.

Strassenb. u. *Omn.* siehe Grüner Weg u. Fruchtstr.

Küstrinerstrasse, südliche Seite Wilmersdorf-Halensee, nördliche Seite Charlottenburg (C. 8), Nebenstr. des Kurfürstendamm, von Lehninerpl. bis Holtzendorffstr. (Unbebaut.)

Kyffhäuserstrasse W 30, Schöneberg (G. 9), nahe Winterfeldtpl., von Hohenstaufen- bis Barbarossastr. No. 1—13 u. 14—24.

Für No. 1—12 u. 15—24 Neue Winterfeldtstr. 20; No. 13—14 Wartburgstr. 24.

Arzt: In No. 7.

Weiteres wie Goltzstr.

Strassenb. u. *Omn.* siehe Nollendorfpl. u. Winterfeldtpl.

Kyllmannstrasse, Gr.-Lichterfelde, nahe Bhf. West, von Augusta- bis Hedwigstr. No. 1—8 u. 9—23.

TF Steglitzerstr. 37.

Weiteres siehe Lichterfelde.

Lachmannstrasse S 59 (L. 9), am Hohenstaufenpl., von Kottbuserdamm bis Schönleinstr. No. 1—6.

Arzt: In No. 6.

Weiteres wie Schönleinstr.

Strassenb. s. Kottbuserdamm.

Lagerhaus, Klosterstr. 76. Ehemals das „hohe Haus", zeitweiliges Residenzschloss der Markgrafen und ersten Kurfürsten. Das jetzige Gebäude stammt aus dem Jahre 1705.

Landeckerstrasse, Schmargendorf (C. 10), an d. Gasanst., von Flinsbergerpl. bis Cunostr. (Unbebaut).

Landesaufnahme, siehe Landesvermessungswesen.

Landes Ausstellungsgebäude, Alt-Moabit 4/10 u. Invalidenstr. 57/62 (Abbildung siehe Invalidenstr.). Von Mai bis Oktob. die grosse Kunst-Ausstellung.

Landes-Direktion der Prov. Brandenburg, Matthäikirchstr. 20/21.

Landes-Hauptkasse, Brandenburgische, Matthäikirchstr. 20/21. 9—1 Uhr.

Landes-Oekonomie-Kollegium, Königgrätzerstr. 43.

Landes-Vermessungswesen, Herwarthstr. 2/3.

Landes-Versicherungs-Anstalt Berlin, Klosterstr. 41; — der Provinz **Brandenburg,** Matthäikirchstr. 19.

Land-Feuersocietät der Provinz Brandenburg, Joachimsthalerstr. 11, 10—2 Uhr.

Landgendarmerie, Geschäftsstelle: Wilsnackerstr. 6.

Landgericht, Berlin I, Civilkammern u. Kammern f. Handelssachen, Grunerstr.; Strafkammern, Alt-Moabit 11; — **Berlin II,** Civilsachen, Hallesches Ufer 29/31; Strafkammern, Rathenowerstr. 83; — **Berlin-Charlottenburg (III),** Neubau, Tegeler Weg.

Landgrafenstrasse W 62 (F. 8), nahe Lützowpl., von Kurfürstenstr. bis Lützow-Ufer. No. 1—10 u. 11—20.

Arzt: In No. 11, 13.

Weiteres wie Wichmannstr.

Oeffentl. Anstalten etc.: No. 1 Venez. Gesandtsch. u. Kons.

Strassenb. siehe Lützowpl., Kurfürsten- u. Corneliusstr.

Landhausstrasse, Wilmersdorf (E. 10), früher Lieckstr., parallel Kaiser-Allee, von Nikolsburgerpl. bis Berlinerstr. No. 1—27 u. 28—55.

Berlinerstr. 157.

Für No. 1—7 u. 48—55 Ludwigskirchstr. 2; No. 8—47 Brandenburgischestr. 2.

Weiteres siehe Wilmersdorf.

Strassenb. siehe Berlinerstr. u. Kaiser-Allee.

Landratsamt d. Kr. **Nieder-Barnim,** Friedrich Karl-Ufer 5, 10—2; d. Kr. **Teltow,** Victoriastr. 18, 9—3.

Landsberger Allee NO 18 (N. 5), Fortsetzung der Landsbergerstr., von Landsbergerpl. bis Landsberger Chaussee. No. 1—91 u. 92—160.

Vor No. 19; Ecke Elbingerstr.

Landsbergerstr. 1/2.

(NO 18) TRF Landsbergerstr. 93; Elbingerstr. 1.

Krankenh. Friedrichshain.

Landsbergerpl.; a. Städt. Krankenh.; Ecke Elbingerstr.; Bhf. Landsberger Allee.

Landsbergerpl.; Bhf. Landsberger Allee.

Arzt: In No. 42, 142, 149.

Apoth.: In No. 152; Landsbergerstr. 3; Petersburgerstr. 36

Notar: Landsbergerstr. 14.

Kirchsp.: Auferstehungsk.

Standes-A.: Georgenkirchstr. 2.

Querstr. der Landsberger Allee

Landsbergerpl.

Frieden-	1	160	Strasse Friedrichshain
Matthias- str.	19	Krankenh.	
		158	Virchowstr.
Tilsiter- str.	27a		
Wilh. Stolzestr.	34	148	Langenbeckstr.
Petersburgerstr.	42	137	Elbingerstr.
Ebertystr.	55	126	Thornerstr.
Viehhof		Bhf. Landsberg. Allee	
Ringbahn		92	Str. n. Wilhelmsberg
Thaerstr.	91		

Stempelverth.: Landsbergerstr. 100.

Victoriahaus für Krankenpflege.

Oeffentl. Anstalten etc.: No. 19/20 Victoriahaus f. Krankenpfl.; No. 21/23 St. Georgen-Kirchhof; No. 39 Spark.-Annahmest.; No. 159 Krankenhaus.

Strassenb.: (64) Zoolog. Garten—Landsberger Allee; (65) Moritzpl.—Central-Viehhof; (c) Wassmannstr.—Hohen-Schönhausen. ***Omn.:*** (19) Landberger Thor—Hallesches Thor. ***Siehe auch*** Friedenstr.

Landsberger Allee (O. 5), Bhf., Landsberger Allee 110/111, Station des Nordrings.

Landsberger Chaussee, Lichtenberg u. Wilhelmsberg (O. 5), Fortsetzung d. Landsberger Allee (Berlin). Städt. Wasserwerke.

Landsberger Platz NO 18 (M. 5), am Friedrichshain, zw. Landsberger- u. Friedenstr. No. 1—5.

Landsberger Allee 19.

Landsbergerstr. 1/2.

Krankenh. Friedrichshain.

(NO 18) TRF Landsbergerstr. 93; — Fürstenwalderstr. 2.

u. Landsbergerpl.

Arzt: In No. 2, 3.

Apoth.: Landsbergerstr. 3.

Notar: Landsbergerstr. 14.

Kirchsp.: Auferstehungsk.

Standes-A.: Kl. Frankfurterstr. 6.

Strassenb. u. ***Omn.*** siehe Landsbergerstr. u. Friedenstr.

Landsbergerstrasse NO u. C (L. 6), am Alexanderpl., von Landsbergerpl. bis Alexanderstr. No. 1—63 u. 64—120a.

Büschingpl.; Alexanderpl.; Landsberg. Allee 19.

Für No. 1—6 u. 118—120a in No. 1/2; No. 7—22 u. 98a—117 Büschingstr. 20; No. 23—97 Lietzmannstr. 10; No. 98 Gr. Frankfurterstr. 45/46.

Für No. 1—51 u. 72—120a (NO 18) TRF in No. 93; No. 52—71 (C 25) TRF Königsgraben 20/22; — T Kaiserstr. 25 a.

Krankenhs. Friedrichshain; Keibelstr. 23.

u. Alexanderpl. (auch Bhf.); Büschingpl.; Landsbergerpl.

Arzt: In No. 3, 6, 8, 9, 11, 21, 23, 32, 39, 52, 61, 64, 88, 89, 90, 91 a, 97, 98, 99, 100.

Querstr. der Landsbergerstr.

Landsbergerpl.

Frieden-	1	120a	Strasse
Höchstestr.	7	116a	Lichtenbergerstr.
Barnimstr.	17		
Büschingpl.	20	99	Pallisadenstr.
Mehnerstr.	21		
		98a	Weberstr.
Gollnowstr.	23	98	Wassmannstr.
		88	Kl. Frankfurterstr.
Lietzmann- str.	40		
Katharinen- str.	48		
		67	Kurzestr.
Georgen- kirchpl.	60		
Alexan-	64	63	derstr.

Alexanderpl.

Apoth.: In No. 3, 39; Neue Königstr. 50; Büschingstr. 15.

Notar: In No. 14; Alexanderstr. 41.

Kirchsp.: Für No. 1—20 u. 100—120a Auferstehungsk; No. 21—39 Bartholomäusk.; No. 40—88 Georgenk.; No. 89—99 Markusk.

Standes-A.: Für No. 1—22 u. 98—120a Georgenkirchstr. 2; No. 23—97 a. d. Fischerbrücke 1 a.

Stempelverth.: In No. 100; Alexanderstr. 45.

Strassenb.: (64) Zoolog Garten—Landsberger Allee; (65) Moritzpl.—Central-Viehhof; (c) Wassmannstr.—Hohen-Schönhausen. Nur in Richtung: Alexanderpl.—Kl. Frankfurterstr. (auf dem Rückwege durch die Kaiser- u. Alexanderstr.); (68) Schöneberg—Lichtenberg; (69) Schöneberg—Frankfurter Chaussee; (71) Herzberge—Schöneberg; (66) Halensee—Lichtenberg; (67) Wilmersdorf—Central-Viehhof; (30) Müllerstr.—Winterfeldtpl.; (31) Müllerstr.—Schlesischer Bhf. ***Omn.:*** (19) Landsberger Thor—Hallesches Thor. ***Siehe auch*** Alexander-Platz u. -Strasse u. Friedenstr.

Landschaftliche Kredit-Institute. 1) Central-Landschaft f. d. preuss. Staaten, Wilhelmpl. 6; 2) Haupt-Ritterschafts-Direktion d. Kur- u. Neumark, ebenda; 3) Kur- u. Neumärkische ritterschaftliche Darlehnskasse, ebenda. — Neues brandenb. Kredit-Institut, ebenda.

Landwehr-Kanal (N. 9 usw. bis E. 7) verbindet die Oberspree mit Unterspree vom Schlesischen Thor durch den Südosten, Süden und Westen von Berlin bis Charlottenburg, Dovebrücke. Länge 10,3 km. 1845—1855 erbaut, 1883—1889 erweitert.

Landwehrstrasse NO 18 (M. 5), nahe Alexanderpl., von Gollnow- bis Katharinenstr. No. 1—24 u. 25—43.

Büschingpl.; Alexanderpl.
Lietzmannstr. 10.
(NO 18) TRF Landsbergerstr. 93.
Keibelstr. 23.

(PP) Georgenkirchpl.; [derpl. Büschingpl; Alexanderpl.; Büschingpl.
Apoth.: Landsbergerstr. 39; Büschingstr. 15.
Notar: Alexanderstr. 41; Landsbergerstr. 14.

Kirchsp.: Für No. 1—14 u. 33a—43 Bartholomäusk.; No. 15—33 Georgenk.
Standes-A.: Für No 1 Georgenkirchstr. 2; No. 2—43 An d. Fischerbrücke 1a.
Stempelverth.: Landsbergerstr. 100; Alexanderstr. 45.

Strassenb. u. *Omn.* siehe Landsbergerstr., Alexander-Platz u. -Strasse.

Landwirtschaftliche Hochschule, Invalidenstr. 42.

Landwirtschaftskammer f. d. Prov. Brandenburg, Werftstr. 9.

Landwirtschafts-Ministerium, Leipziger Platz 6—9.

Langenbeck-Haus, Hinterhaus auf dem Grundstück Ziegelstr. 10/11, der Deutschen Gesellschaft f. Chirurgie gehörig; Domizil der Centrale der Berliner Rettungs-Gesellschaft, Rettungswache.

Langenbeckstrasse NO 18 (N. 5), am Friedrichshain, von Elbingerstr. bis Landsberger Allee. No. 1—17.
Weiteres wie Landsberger Allee. *Strassenb.* siehe Landsberger Allee.

Lange-Schucke-Stiftung, Reinickendorferstr. 31; Aufnahme evang. Witwen u. Jungfrauen v. 50—80 Jahren; Eintrittsgeld 750—1200 *M.*

Langestrasse O 17 (M. 7), nahe Bhf. Jannowitz-Brücke, von Holzmarkt- bis Fruchtstr. No 1—54 u. 55—110.

Holzmarktstr. 19; Andreasstr. 79.
Für No. 1—36 u. 74—110 Holzmarktstr. 21; No. 36a—37 Stralauerpl. 8/9; No. 38—73 Münchebergerstr. 1.
(O 17) TRF Schlesischer Bhf.; — Krautstr. 36.
Grüner Weg 17.
(PP) Holzmarktstr, a. d. Stadtbahn; Schlesischer Bhf.
Andreaspl.; Schlesischer Bhf.
Arzt: In No. 36a.

Querstr. der Langestr.

Holzmarkt-str.	1	110	Markusstr.
Kraut-	14	96	Strasse
Andreas-	28	81	Strasse
Koppen-	37	72	Strasse
	54	55	

Fruchtstr.

Apoth.: Markusstr. 1; Andreasstr. 15; Fruchtstr. 19; Koppenstr. 101.
Notar: Holzmarktstr. 68.

Kirchsp.: Andreask.
Standes-A.: Für No. 1—35 u. 74—110 Kl. Frankfurterstr. 6; No. 36—73 Rigaerstr. 8.
Stempelverth.: Gr. Frankfurterstr. 145.
Oeffentl. Anstalten etc.: No. 30 Grosse Berl. Sterbekasse; No. 31 Andreas-Realgymnas. mit Vorschule; No. 41 Armen-Speise-Anst; No. 76 Gemeindesch. f. Knab. mit Volks-Bibliothek, Fortbildungssch. f. Mädch.

Omn.: (1) Bhf. Gr.-Görschenstr.—Warschauerstr. *Strassenb.* u. *Omn.* siehe auch Holzmarktstr., Andreasstr. u. Fruchtstr.

Langestrasse, Gr.-Lichterfelde, nahe Wilhelmpl., von Graben- bis Dessauerstr. No. 1—10 u. 11—23.

(TF Bismarckstr. 3.

Weiteres siehe Lichterfelde.

Oeffentl. Anstalten etc.: No. 10 Begräbnispl.

Strassenb. siehe Jungfernstieg u. Kaiser Wilhelmstr. (Lankwitz).

Langestrasse, Südende, nahe Bhf., von Steglitzer- bis Dahlemerstr. No. 1—14 u. 15—25. [str.
Arzt: In No. 8a u. 9.

Weiteres siehe Südende.

Strassenb. siehe Steglitzer-

Langhansstrasse, Neu-Weissensee (M. 2), von Kaiser Wilhelmpl. bis Prenzlauer Chaussee. No. 1—77 u. 78—153.

Charlottenburgerstr. 10; Göbenstr. 1.
Apoth.: In No. 82; Königs-Chaussee 37.

(TF Königs-Chaussee 84; — TF in No. 93 (Unfallmeldestelle).
Arzt: In No. 58.

Oeffentl. Anstalten etc.: No. 120 Mädchenschule, evg.; No. 121 Knabenschule, kath.
Weiteres s. Neu-Weissensee.

Strassenb.: (61) Rathaus—Neu-Weissensee. *Siehe auch* Königs-Chaussee.

Lankwitz, Vorort an d. Anhalter Bahn; Dorf im Kreise Teltow mit 4200 Einw. Amtsbureau: Dorfstr., Gemeindebureau: Hauptstr. 30.

Schulstr.

Dorfstr.

TF Marienfelderstr. 2 (Unfallmeldest.).

Arzt: Marienfelderstr. 14; Siemensstr. 68/69.

Apoth.: Siehe Lichterfelde.

Kirche: Evang., Dorfstr.; Küsterei: Marienfelderstr. 17a.

Schulen: Gemeindeschule, Schulstr.; Privatknabensch. Beethovenstr. 27/29; Vorschule, Charlottenstr. 1/2.

Gericht: Amtsgericht II.

Notar: Marienstr. 7 (Lichterfelde).

Standes-A.: Hauptstr. 30.

Stempelverth.: Chausseestr. 15 (Lichterfelde).

Oeffentl. Anstalten etc.: Ortskrankenkasse, Marienfelderstr. 7.

Verbindung mit Berlin: Anhalter Bahn, Bhf. Südende u. Lankwitz, ab Potsdamer Bhf. (etwa halbstündlich). *Strassenb.:* (IV) Tempelhof—Gr.-Lichterfelde; (h) Steglitz—Berlinerstr.—Gr.-Lichterfelde.

Lankwitz, Bhf., Victoriastr., Station der Anhalter Bahn ab Potsdamer Bahn.

Lankwitzerstrasse, Gr.-Lichterfelde, am Bhf. Ost, von Anhalterpl. bis Kaiser Wilhelmstr. (Lankwitz). No. 1—12 u. Güterbhf.

TF Bismarckstr. 3.

Weiteres siehe Lichterfelde.

Strassenb. siehe Jungfernstieg u. Kaiser Wilhelmstr.

Lankwitzstrasse SW 61 (J. 9), nahe Blücherpl., von Tempelhofer Ufer bis Teltowerstr. No. 1—7 u. 8—15.

Teltowerstr. 16.

Weiteres wie Teltowerstr.

Oeffentl. Anstalten etc.: No. 4 Wöchnerinnenheim der Heilsarmee.

Strassenb. u. *Omn.* siehe Hallesches Ufer.

Laubacherstrasse, Westseite Wilmersdorf, Ostseite Friedenau (D. 11), von d. Ringbahn bis Aachenerpl. (Unbebaut).

Lauenburgerstrasse, Wilmersdorf (D. 10), nahe Rathaus, von Berliner- bis Sigmaringenstr. No. 1—11 u. 12—24.

Sigmaringenstr. 1; Berlinerstr. 157.

Brandenburgischestr. 2.

Weiteres siehe Wilmersdorf.

Strassenb. siehe Kaiser-Allee, Berlinerstr. u. Uhlandstr.

Lausitzer Platz SO 36 (M. 8), an d. Skalitzerstr., nahe Görlitzer Bhf. No. 1—18.

Wrangelstr. 100; Wienerstr. 1.

Lausitzerstr. 51.

(SO 36) TRF Görlitzer Bhf.; — Waldemarstr. 17.

Görlitzer Bhf.

Arzt: In No. 13.

Spreewaldpl.; Skalitzerstr. Ecke Zeughofstr.

Görlitzer Bhf.

Apoth.: Manteuffelstr. 105; Skalitzerstr. 46; Lausitzerstr. 1.

Notar: Oranienstr. 191.

Kirchsp.: Emmausk.

Standes-A.: Für No. 1—6 u. 12—18 Mariannen-Ufer 1a; No. 7—11 Köpenickerstr. 4.

Stempelverth.: Manteuffelstr. 35.

Oeffentl. Anstalten etc.: No. 3 Krankepfl.-Stat.; No. 9 Gemeindesch. f. Knab. Emmauskirche.

Strassenb. u. *Omn.* siehe Oranienstr. u. Skalitzerstr.

Lausitzerstrasse SO 36 (M. 9), nahe Görlitzer Bhf., von Skalitzerstr. bis Kottbuser Ufer. No 1—26 u. 27—52.

Wienerstr. 1.

In No. 51.

(SO 36) TRF Görlitzer Bhf.; — Reichenbergerstr. 148.

Görlitzer Bhf.

Spreewaldpl.; Maybach-Ufer Ecke Schinkestr.

Görlitzer Bhf.

Arzt: In No. 18.

Apoth.: In No. 1; Skalitzerstr. 46; Reichenbergerstr. 150.

Kirchsp.: Emmausk. [1 a.

Standes-A.: Mariannen-Ufer

Notar: Oranienstr. 191.

Stempelverth.: Manteuffelstr. 35; Kottbuserstr. 1.

Oeffentl. Anstalten etc.: No. 24 Diakonissen-Stat. u. Kinder-Bewahr-Anst.; No. 41 Kapelle d. Marienschwestern; No. 50 Sparkass.-Annahmest.

Strassenb.: (92) Nollendorfpl.—Görlitzer Bhf. *Strassenb.* u. *Omn.* siehe auch Reichenbergerstr. u. Görlitzer Bhf.

Lauterstrasse, Friedenau (F. 11), nahe Bhf. Wilmersdorf-Friedenau, von Maybachpl. bis Rheinstr. No. 1—13 u. 14—37.

Arzt: In No. 10.

Weiteres siehe Friedenau.

Strassenb. siehe Rheinstr.

Lazarette, Garnison-, I. Scharnhorststr. 11/12; II. in Tempelhof; III. Westend, Verlängerte Ahorn-Allee.

Lazarus-Kirche, Gubenerstr. 50; Küsterei: Posenerstr. 15. Begräbnispl. in Hohen-Schönhausen b. Wilhelmsberg (m. Leichenh.).

Lazarus-Kranken- u. Diakonissenhaus, Bernauerstr. 115/116. Verpflegungssatz: I. Kl. 10,00, 2. Kl. 5,00, 3. Kl. 2,50 ℳ; f. Kinder 2 ℳ. Besuchszeit: Sonntag u. Mittwoch 3—4. Poliklinik f. äusserl. u. innerl. Kranke v. 12—$1^1/_2$.

Lebensversicherungs-Anstalt f. Armee u. Marine, Ressort des Kriegsministeriums, Linkstr. 21.

Lebuserstrasse NO 18 (M. 6), nahe Andreaspl., von Gr. Frankfurter- bis Pallisadenstr. No. 1—9 u. 10—18.

Fürstenwalderstr. 13.

Kirchsp.: Für No. 1—9 Auferstehungsk.; No. 10—18 Markusk.

Standes-A.: Kl. Frankfurterstr. 6.

Weiteres wie Pallisadenstr.

Strassenb. u. *Omn.* siehe Gr. Frankfurterstr.

Legations-Kasse, Kaiserl., Wilhelmstr. 75. 10—2.

Lehderstrasse, Neu-Weissensee (M. 3), nahe Gemarkung Berlin, von Königs- bis Prenzlauer Chaussee No. 1—56 u. 57—122. **Weiteres** siehe Neu-Weissensee.

Strassenb. siehe Königs-Chaussee u. Prenzlauer Allee.

Lehniner Platz, Wilmersdorf (C. 8), nahe Bhf. Halensee, am Kurfürstendamm, Schnittpunkt der Küstriner- u. Albrecht-Achillesstr.

Lehninerstrasse S 53 (K. 10), an d. Hasenhaide, von Bergmann- bis Siboldstr. No. 1—9.

Camphausenstr. 20.

Fichtestr. 27.

(S 53) TRF Wilmsstr. 5; — T Camphausenstr. 20.

Grimmstr. 10/16 (Krankenh.). [senhaide.

Strassenb. u. Omn. siehe Ha-

(PP) Kaiser Friedrichpl.

Apoth.: Grimmstr. 9.

Notar: Bergmannstr. 68.

Kirchsp.: Heiligkreuzk.

Standes-A.: Böckhstr. 9/10.

Stempelverth.: Blücherstr. 51.

Oeffentl. Anstalten etc.: Kathol. Garnisonkirche.

2. Kath. Garnison-Kirche, nach Menke's Plänen 1895-96 erbaut.

Lehranstalt für d. Wissenschaft d. Judentums, Lindenstr. 48/50.

Lehrer-Bildungsanstalt d. jüdischen Gemeinde, Gr. Hamburgerstr. 27.

Lehrerinnen-Seminare. Kgl.: Kleinbeerenstr. 16/19. — Priv.: Charitéstr. 2, Fruchtstr. 55, Genthinerstr. 34, Georgenkirchstr. 42, Invalidenstr. 11, Keithstr. 11, Lindenstr. 39, Ritterstr. 5, Schönebergerstr. 3, Schönhauser Allee 177.

Lehrlings-Nachweis d. Vereins f. d. Wohl d. aus d. Schule entlassenen Jugend, Hinter d. Garnisonkirche 2 (Rekt. Drehmann), Reichenbergerstr. 44 (Seibke), Ravenéstr. 4 (Brüggemann), Heinersdorferstr. 18 (Lutzenberger), Derfflingerstr. 18a (Halama), Thurmstr. 86 (Sadowsky), Rykestr. 15/16 (Lehrer Battré), Schwedterstr. 268 (Lehrer Ewald).

Lehrter Bahnhof (H. 5), für den **Fernverkehr** Richtung Hamburg u. Stendal-Hannover für den Vorortverkehr nach Nauen. Preise 3. Kl. (2. Kl. $^1/_2$ mehr) nach Spandau 20 Pf., Seegefeld 35 Pf., Finkenkrug 40 Pf., Nauen 80 Pf. — **Güterbhf.** (G. 4), Haidestr. 59/73.

Lehrter Bahnhof (G. 5), für d. Stadt- u. Ringbahnverkehr u. Vorortverkehr nach Grünau u. Grunewald.

Lehrterstrasse NW (G. 4), nahe Lehrter Bhf., von Invaliden- bis Perlebergerstr. No. 1—46 u. 47—61.

Vor No. 3; Perlebergerstr. 60.

Für No. 1—5 Flemmingstr. 5; No. 6—59 Stephanstr. 60.

Für No. 1—22 (NW 40) TRF Invalidenstr. 79; No. 23—61 (NW 5) TR Perlebergerstr. 53.

Königl. Charité; Augusta-Hospital.

(PP) Ecke Seidlitzstr.; Lehrter Bhf.; Perlebergerstr. Ecke Stephanstr.

Lehrter Bhf.

Arzt: In No. 46, 52.

Apoth.: Invalidenstr. 94; Alt-Moabit 18; Rathenowerstr. 26; Fennstr. 31.

Notar: Rathenowerstr. 78; Alt-Moabit 119.

Kirchsp.: Johannisk.

Standes-A.: Alt-Moabit 120.

Stempelverth.: Rathenowerstr. 1.

Oeffentl. Anstalten etc.: No. 3 Strafanstalt; No. 54 Spark.-Annahmest.; No. 57 Bekleidungs-Amt d. Garde-Korps; No. 59 Milit. Arrest-Anst.

Strassenb. u. Omn. siehe Invalidenstr., Rathenowerstr. u. Perlebergerstr.

Leibniz-Gymnasium, Mariannenpl. 27/28.

Leibnizstrasse, Charlottenburg (D. 8), Querstr. d. Kantstr., von Berlinerstr. bis Kurfürstendamm. No. 1—50 u. 51—93.

Kurfürstendamm 27; Pestalozzistr. 89/90; Berlinerstr. 133.

Für No. 1—15 u. 78—93 Marchstr. 3; No. 16—77 Kantstr. 122.

Für No. 1—22 u. 69—93 TR Goethestr. 3; No. 23—68b TRF Kantstr. 50.

Marchstr. 24; Kurfürstendamm 9.

(PP) Schlüterstr. Ecke Grolmanstr. u. Ecke Kurfürstendamm. [str. 18.

Notar: Berlinerstr. 46; Kant-

Querstr. der Leibnizstr.

Berli-	93	1	nerstr.
Bis-	80	9	marckstr.
Schil-	77	16	lerstr.
Goethe-	68b	23	Strasse
Pesta-	65	26	lozzistr.
Kant-	57	32	Strasse

Stadtbahn

	53	39	
Momm-			senstr.
Kurfür-			stendamm

Karl Augustpl.

Arzt: In No. 22, 68b, 83, 87, 88, 89, 90.

Apoth.: In No. 89; Pestalozzistr. 87a.

Kirchsp.: Für No. 1—8 u. 81—93 Luisenk.; No. 9—80 Trinitatisk.

Standes-A.: Rankestr. 10.

Stempelverth.: Schillerstr. 103; Berlinerstr. 68/69.

Strassenb. siehe Berlinerstr., Bismarckstr., Kantstr. u. Kurfürstendamm.

Leichenhallen, siehe bei den Kirchen bezw. Begräbnisplätzen.

Leichenschauhaus, Berlin, Hannoverschestr. 6, wochentäglich 8—3, Sonntags 9—1; — **Charlottenburg**, am Luisenkirchhof, Spandauer Berg.

Leihämter, Kgl., Jägerstr. 64, Klosterstr. 39, Linienstr. 98 u. Elsasserstr. 74. — Zinsen pro Mark u. jeden angefangenen Monat 1 Pfg., Verfallzeit 12 Monate, geöffnet v. 9—3.

Leinestrasse, Rixdorf (L. 11), nahe Bhf. Hermannstr., von Hermann- bis Oderstr. (Unbebaut.)

Leipziger Platz W 9 (H. 7), nahe Potsdamer Bhf., zwischen Potsdamerpl. u. Leipzigerstr. No. 1—20.

Potsdamerpl.

Kronenstr. 73/74.

(W 9) TF Potsdamer Bhf. u. Linkstr. 3; — nur TRF Leipzigerpl. (Thorgebäude).

Mauerstr. 23; Lützowstr. 24—26.

(PP) u. Potsdamerpl.; Potsdamer Bhf.

Apoth.: Potsdamerstr. 1.

Notar: Königgrätzerstr. 126; Leipzigerstr. 6 u. 128.

Kirchsp.: Dreifaltigkeitsk.

Standes-A.: An d. Fischerbrücke 1a.

Stempelverth.: Königgrätzerstr. 17.

Oeffentl. Anstalten etc.: Standbild d. Grafen Brandenburg; No. 1 Studien-Kommiss. d. Kriegsschulen; No. 6/9 Ministerium f. Landwirtschaft; No. 10 Hofstaat Ihrer Kgl. Hoh. d. Prinz. Friedr. Karl v. Pr.; No. 11 Staats-Ministerium; No. 13 Reichs-Marine-Amt; No. 14 Gr. Berl. Strassenbahn.

Strassenb. u. *Omn.* siehe Leipzigerstr. u. Königgrätzerstr.

Leipzigerstrasse W u. SW (H. 7), von Leipzigerpl. bis Spittelmarkt. No. 1—63a u. 64—137.

Spittelmarkt 17; Jerusalemerstr. 35; Mauerstr. 15a; Potsdamerpl.

Für No. 1—26 u. 104—137 Kronenstr. 73/74; No. 27—50 u. 80—103 Charlottenstr. 25/26; No. 51—79 Beuthstr. 4.

Für No. 1—18 u. 113—137 (W 66) TR Mauerstr. 69—75; No. 19—42 u. 90—112 (W 8) TRF Taubenstr. 8/9; No. 43—89 (SW 19) TR Beuthstr. 17—22; — TF Potsdamer Bhf.; TRF Zimmerstr. 26/27; T Krausenstr. 31; nur TRF Leipzigerpl. (Thorgebäude); T Kronenstr. 39/40.

Wilhelmstr. 10; Kronenstr. 56; Mauerstr. 23; Lützowstr. 24/26; Brüderstr. 16/18.

(PP) u. Potsdamer Bhf.; Potsdamerpl.; Dönhoffpl.; Zietenpl.; Spittelmarkt.

Arzt: In No. 26, 33, 39, 93, 94, 105, 112, 119/120, 131.

Apoth.: In No. 74 u. 93; Jerusalemerstr. 30; Potsdamerstr. 1; Kanonierstr. 44.

Querstr. der Leipzigerstr.

Potsdamer Platz		
Leipziger 1	137	Platz
Herrenhaus		
Wilhelm- 7	123	Strasse
Reichspostamt		
Mauer- 18	112	Strasse
Friedrich- 28	102	Strasse
Charlotten- 35	95	Strasse
Markgrafen- 42	90	Strasse
Jerusa- 50a	79	lemerstr.
Dönhoffpl.		
Kommandantenstr. 51		
Beuthstr. 61	64	
Seydelstr. 63a		Spittel-
Markt		

Notar: In No. 6, 10, 11, 34, 35, 80, 94, 100, 101/102, 110, 115/116, 121, 128; Spittelmarkt 13.

Kirchsp.: Für No. 1—18 u. 112—137 Dreifaltigkeitsk.; No. 19—54 u. 70—111 Neuek.; No. 55—69 Petrik.

Standes-A.: Für No. 1—55 u. 69—137 An d. Fischerbrücke 1a; No. 56—68 Stallschreiberstr. 54.

Stempelverth.: Friedrichstr. 47, 61; Mohrenstr. 34.

Oeffentl. Anstalten etc.: No. 1 Staatsministerium; No. 2 Handelsministerium, Königliche Porzellan-Manufaktur; No. 4 Herrenhaus; No. 5 Kriegsministerium; No. 14/15 Reichspostamt; No. 16/18 Reichspostmuseum; No. 75 ehem. Abgeordnetenhaus; No. 85 Gedenktafel für von Knobelsdorff; No. 103 Central-Bureau der Volksküchen; No. 107 Konsulat der Republik Uruguay; No. 125 Akademie des Bauwesens.

Strassenb.: (9) Schlesischer Bhf.—Moabit; (33) Stettiner Bhf.—Charlottenburg; (38) Gesundbrunnen—Kreuzberg; (40) Vinetapl.—Schöneberg; (54) Schönhauser Thor—Charlottenburg; (60) Prenzlauer Allee—Schöneberg; (62) Weissensee—Dönhoffpl.; (63) Greifswalderstr.—Hansapl.; (64) Landsberger Allee—Zoologischer Garten; (66) Lichtenberg—Halensee; (67) Central-Viehhof—Wilmersdorf; (68) Lichtenberg—Schöneberg; (69) Lichtenberg—Schöneberg; (71) Herzberge—Schöneberg; (72) Alexanderpl.—Schöneberg; (78) Königsbergerstr.—Wilmersdorf; (80) Schlesischer Bhf.—Charlottenburg: (83) Treptow—Friedrichstr.; (84) Schlesische Brücke—Friedrichstr.; (87) Treptow—Schöneberg; (88) Schlesische Brücke—Schöneberg; (92) Görlitzer Bhf.—Schöneberg. *Omn.*: (1) Warschauerstr.—Gr. Görschenstr.; (2) Spittelmarkt—Schöneberg; (14) Greifswalderstr.—Anhalter Bhf.; (15) Stettiner Bhf.—Bülowstr.; (16) Frankfurter Allee—Dönhoffpl; (19) Landsberger Thor—Hallesches Thor; (22) Moritzpl.—Moabit; (23) Moritzpl.—Schöneberg; (26) Frankfurter Linden—Potsdamer Brücke; (27) Schönhauser Thor—Potsdamer Bhf.; (31) Schöne-

berg—Stettiner Bhf. *Nachtomn.*: (I) Alexanderpl.—Bülowstr ; (III) Stettiner Bhf.—Schöneberg; (VI) Stettiner Bhf.—Botanischer Garten. *Siehe auch* Charlottenstr., Friedrichstr., Jerusalemerstr., Kommandantenstr., Königgrätzerstr., Mauerstr., Spittelmarkt.

Leipzigerstrasse, Alte, C 19 (K. 7), nahe Hausvoigteipl., von Jungfernbrücke bis Niederwallstr. No. 1—11 u. 12—22.

Für No. 1 Unterwasserstr. 8; No. 1a—22 Beuthstr. 4.

Kirchsp.: Friedr. Werdersch.ek.
Standes-A.: An d. Fischerbrücke 1a.

Oeffentl. Anstalten etc.: No. 1 Kranken- u. Sterbekasse u. Arbeitsnachweis d. Berl. Hausdiener.

Omn.: (24) Nettelbeckpl.—Spittelmarkt. *Strassenb.* u. *Omn.* siehe auch Spittelmarkt.

Lenaustrasse, Rixdorf (L. 9), nahe Hermannpl., von Kottbuser Damm bis Friedelstr. (Unbebaut.)

Lennéstrasse W 9 (H. 7), am Thiergarten, von Königgrätzerstr. bis Kemperpl. No. 1—11.

v. d. Heydtstr. 1.

Arzt: In No. 3.

Standes-A.: Genthinerstr. 4.
Weiteres wie Bellevuestr.

Strassenb. u. *Omn.* siehe Königgrätzer- u. Potsdamerstr.

Leo-Hospiz, kath. Arbeiterheim, Rüdersdorferstr. 45.

Leonhardstrasse, Charlottenburg (C. 7), nahe Amtsgericht, von Stuttgarterpl. bis Holtzendorffstr. No. 1—15 u. 16—23.

Weiteres wie Friedbergstr. *Strassenb.*: **(S)** Charlottenburg Stadtbhf.—Strassenbhf. (Westend). *Siehe auch* Suarezstr. u. Stuttgarterpl.

Leopold-Platz N (G. 3), nahe Müllerstr., zwischen Nazarethkirch- u. Schulstr.

Lesehallen, städt., siehe unter Bibliotheken.

Lessing-Brücke NW (F. 5), im Laufe d. Lessingstr. über d. Spree, von Holsteiner Ufer bis Stromstr. Flussbadeanstalt.

Lessing-Gymnasium, Pankstr. 9/10.

Lessingstrasse NW 23 (F. 6), führt über den Hansapl., von Händelstr. bis Schleswiger Ufer. No. 1—28 u. 29—57.

Flensburgerstr. 30; Klopstockstr. 65.

Cuxhavenerstr. 13.

(NW 23) TRF Lessingstr. 6; — TRF Thurmstr. 3.

Altonaerstr. 8; Flensburgerstr. 18.

(PP) Hansapl.; Bhf. Bellevue.

Bhf. Bellevue.

Arzt: In No. 3, 19, 24, 30, 35, 36, 37, 56.

Apoth.: Klopstockstr. 41a; Brücken-Allee 4.

Notar: Alt-Moabit 119.
Kirchsp.: Kaiser Friedrich-Gedächtnisk.
Standes-A.: Alt-Moabit 120.
Stempelverth.: Lessingstr. 10.
Oeffentl. Anstalten etc.: No. 6 Fernsprechamt; No. 24 Heilanst. f. Sprachstörungen.

Strassenb.: (17) Moabit—Schöneberg; (18) Moabit—Potsdamerstr. *Strassenb.* u. *Omn.* siehe auch Alt-Moabit u. Brücken-Allee.

Lessingstrasse, Boxhagen-Rummelsburg, (P. 8), nahe Victoriapl., von Türrschmidt- bis Verl. Lessingstr. No. 1—25.

Kantstr. 16; Goethestr. 7.

Weiteres siehe Boxhagen-Rummelsburg.

Lessingstrasse, Verlängerte, Lichtenberg (P. 8), nahe Victoriapl.; von Lessingstr. (Boxhagen-Rummelsburg), bis Parallelweg. No. 1—7 u. 8—14. **Weiteres** siehe Lichtenberg.

Lessingstrasse, Lankwitz, nahe Bhf., von Kaulbachstr. bis Siemensstr. No. 1—31.

TF Bismarckstr. 3.

Weiteres siehe Lankwitz.

Strassenb. siehe Siemensstr.

Lessingstrasse, Rixdorf (M. 11), nahe Rathaus, von Mittelweg bis Jägerstr. No. 1—22 u. 23—43.

Erkstr. 25.

(PP) Hermannstr. Ecke Thomasstr.

Arzt: In No. 25.

Für No. 1—11, 14, 15, 18 u. 26—29 Hermannstr. 106/107; No. 12, 13, 16, 17, 19, 20 u. 22 Bergstr. 22; No. 21 u. 23—25 Selchowerstr. 2.

Oeffentl. Anstalten etc.: No. 38/39 Gemeindesch.
Weiteres siehe Rixdorf.
Strassenb. siehe Dietenstr., Steinmetzstr., Bergstr. u. Hermannstr.

Lessingstrasse, Steglitz, nahe Albrechtstr., von Südend- bis Bergstr. No. 4—7 u. unbebaut. **Weiteres** siehe Steglitz.
Strassenb. siehe Albrechtstr.

Lessingtheater, an d Kronprinzenbrücke. Platzpreise: Fremden- u. Orchesterloge 7,50; 1. Rang Seitenloge u. Balkon 1. Reihe 6,50; Parkett Seitenloge 6,00; 1. Rang Mittelloge Balkon 2. u. 3. Reihe Parkett Mittelloge u. Parkett 4,50; Parkett Stehplatz, 2. Rang Loge u. Mittelbalkon 3,00; 2. Rang Seitenbalkon 2,50; 2. Rang, Tribüne 2,00; Galerie 1,00 *M*. Siehe Anhang: Theater.

1878—80 erbaut von Hude u. Hennicke.

Lette-Allee, Reinickendorf-Ost (H. 1), nahe Schäfersee, von Residenz- bis Seestr. No. 1—72. **Weiteres** siehe Reinickendorf.
Strassenb. siehe Residenzstr. u. Provinzstr.

Lettestrasse N 58 (L. 3), nahe Bhf. Prenzlauer Allee, von Duncker- bis Lychenerstr. No. 1—9.
Für No. 1 u. 2 Rykestr. 41; No. 3—9 Stargarderstr. 6. | **Weiteres** wie Lychenerstr. | *Strassenb.* u. *Omn.* siehe Danzigerstr., Prenzlauer Allee u. Schönhauser Allee.

Lettestrasse B, C u. D, Reinickendorf-Ost (H. 1), nahe Lette-Allee, von See- bis Provinzstr. B No. 1—14a, C No. 1—8 u. D No. 1.
Weiteres siehe Reinickendorf. *Strassenb.* siehe Provinzstr.

Lette-Verein, Königgrätzerstr. 90, zur Förderung höherer Bildung u. Erwerbsthätigkeit d. weibl. Geschlechts. Handels-, Gewerbe-, Zeichen-, Photographie-, Haushaltungs- u. Kochschule. Stellenvermittlung.

Leuthenstrasse, Schöneberg (G. 10), nahe Militär-Bhf., von Cheruskerstr. bis Königsweg. No. 1—7 u. 18—22.
Sedanstr. 33. | Sedanstr. 53. | **Weiteres** wie Colonnenstr. *Strassenb.* s. Colonnenstr.

Levetzowstrasse NW 87 (E. 6), nahe Hansapl., von Hansa- bis Gotzkowskybrücke.
Oeffentl. Anstalten etc.: Gemeindesch. f. Knab. u. Mädch. | **Weiteres** wie Jagowstr. | *Strassenb.* siehe Alt-Moabit u. Brücken-Allee.

Lichtenberg (P. 6), Vorort an der Frankfurter Chaussee, zweitgrösstes Dorf der Monarchie im Kreise Niederbarnim, mit den zugehörigen Kolonien Friedrichsberg u. Wilhelmsberg 44 000 Einw.
Rathaus, Dorfstr. 6, zugleich Polizei-Bureau u. Standesamt.
Dorfstr. 25 b.
TF Dorfstr. 82 (Unfallmeldest.)
Arzt: Wilhelmstr. 1.
Apoth.: Dorfstr. 113.
Gericht: Amtsgericht II.
Notar: Frankfurter Allee 79.
Kirche: Evang., Dorfstr.; Küsterei Dorfstr. 29a; kath. Wartenbergstr. (Friedrbg.)
Schulen: Dorfstr. 4/5 u. 29b; Siegfriedstr. 43/45; Kronprinzenstr. 26a; Atzpodienstr. 45/46; kath.: Atzpodien- u. Bürgerheimstr.
Stempelverth.: Frankfurter Chaussee 112.
Oeffentl. Anstalten etc.: Kataster-Amt, Dorfstr. 6; Ortskrankenkasse, Frankfurter Allee 196; Irrenanst. Herzberge, Herzbergstr.
Verbindung mit Berlin: Ringbahnhof Frankfurter Allee (alle 10—20 Min.); Bhf. Lichtenberg-Friedrichsfelde (ab Stadtbahn, etwa stündlich.) *Strassenb.:* (68) Lichtenberg (Dorfstr.)—Schöneberg; (69) Frankfurter Chaussee—Schöneberg; (71) Schöneberg—Herzberge; (66) Halensee—Lichtenberg; (67) Wilmersdorf—Central-Viehhof; (70) Spittelmarkt—Friedrichsfelde; (65) Moritzpl.—Central-Viehhof; (e) Warschauerstr.—Central-Viehhof.

Lichtenbergerstrasse NO 18 (M. 6), nahe Landsbergerpl., von Landsberger- bis Pallisadenstr. No. 1—10 u. 11—23.
Büschingstr. 20.
Kirchsp.: Auferstehungsk.
Standes-A.: Für No. 1—9 u. 12—23 Georgenkirchstr. 2; No. 10—11 Kl. Frankfurterstr. 6.
Oeffentl. Anstalten etc.: No 21 Krankenkasse für Schuhm. u. Lederarb.
Weiteres wie Pallisadenstr.
Strassenb. u. *Omn.* siehe Landsbergerstr.

Lichtenbergerstrasse, No. 1—65 Neu-Weissensee, No. 66—132 Weissensee (O. 3), von Königs-Chaussee bis Gemarkung Hohen-Schönhausen. No. 1—65 u. 66—132. No. 110/123 Kirchhof d. Auferstehungskirche. **Weiteres** siehe Neu-Weissensee u. Weissensee. *Strassenb.* siehe Königs-Chaussee.

Lichtenberg-Friedrichsfelde, Bhf., Station für den Vorortverkehr nach Strausberg.

Lichtenraderstrasse, Rixdorf (L. 11), nahe Gemarkung Tempelhof, von Mahlower- bis Leinestr. (Unbebaut).

Lichtenstein-Allee W 10 (F. 7), nahe Zoolog. Garten, von Grosser Weg bis Lichtenstein-Brücke. No. 1—4.
Arzt: In No. 3. **Weiteres** wie Rauchstr.
Strassenb.: (0) Wilmersdorf—Kupfergraben. *Siehe auch* Kurfürstendamm u. Charlottenburger Chaussee.

Lichtenstein-Brücke W (F. 7), nahe Zoolog. Garten, im Laufe d. Lichtenstein-Allee über d. Landwehr-Kanal, von Thiergarten- bis Garten-Ufer.

Lichterfelde, Gross-, Vorort an der Potsdamer- u. Anhalter-Bahn, Dorf im Kreise Teltow mit 22 485 Einwohnern.
Amts- u. Gemeindebureau Schillerstr. 32; zugleich Polizei-Bureau u. Standesamt

Jungfernstieg 4; Goethestr.
1 (Anhalter Bahn) TF Bismarckstr. 3; 2 (Kadettenanstalt) T Zehlendorferstr. 41/44; 3 (Potsdamer Bahn) TF Steglitzerstr. 37.
Apoth.: Drakestr. 56; Bahnhofstr. 40.
Kirchen: Evang., Giesensdorferk., Berlinerstr.; Küsterei Berlinerstr. 63; Paulusk., Chausseestr.; Küsterei Zehlendorferstr 6; Petruskk. Wilhelmpl.; Küsterei Parallelstr. 13; Evang. u. Kath. Kirche der Kadetten-Anstalt.
Arzt: Auguststr. 21; Bahnhofstr. 11, 30, 41; Berlinerstr. 133, 158; Boothstr. 19; Chausseestr. 13; Drakestr. 26, 38, 47; Ferdinandstr. 3; Jungfernstieg 11, 14; Karlstr. 8, 11; Lorenzstr. 68; Manteuffelstr. 5; Potsdamerstr. 29, 44; Steglitzerstr. 33, 45; Sternstr. 35; Wilhelmstr. 35, 45; verl. Wilhelmstr. 27; Wilhelmpl. 6.
Schulen: Gemeindesch., Berlinerstr. 63; Dürerstr. 34; Kastanienstr. 7; Kommandantenstr. Gymnasium, Berliner- Ecke Wilhelmstr.; Realschule, Ringstr. 2/3; Höh. Mädchensch., Berlinerstr. 166/167; Dürerstr. 27; Parallelstr. 11.
Gericht: Amtsgericht II.
Notar: Marienstr. 7.
Stempelverth.: Chausseestr. 15.
Oeffentl. Anstalten etc.: Kadetten-Anstalt, Zehlendorferstr. 52; Garde-Schützen-Kaserne, Steglitzerstr. 52; Kataster-Amt, Steglitzerstr. 37; Kreiskrankenh., Potsdamer Chaussee; Kornmesser'sches Waisenhaus, Teltowerstr.; Ortskrankenkasse, Bogenstr. 24; Denkmal Kais. Wilhelms I., Dorfaue v. d. Kirche; Rotherstift, Kommandantenstr.

Verbindung mit Berlin: Potsdamer Bahn—Bhf. West (Wannseebahn alle 10 Min.); Anhalter Bahn—Bhf. Ost (ab Potsdamer Bhf. etwa halbst.), Bhf. Süd (ab Anhalter Bahn). *Strassenb.:* (IV) Tempelhof—Gr. Lichterfelde; (f) Potsdamer Bhf.—Anhalter Bhf. Lichterfelde; (g) Steglitz—Chausseestr.—Lichterfelde; (h) Steglitz—Berlinerstr.—Lichterfelde.

Lichterfelde, Gross-, Bhf. **Ost** u. **Süd** für den Vorortverkehr der Anhalter Bahn von der Potsdamer Bahn und Fernverkehr der Anhalter Bahn; **West** Station der Wannseebahn.

Lichterfelde, Neu-, Gr.-Lichterfelde, am Kgl. Botanischen Garten u. Potsdamer Chaussee. **Weiteres** siehe Lichterfelde. *Strassenb.* siehe Schlossstr. (Steglitz).

Lichterfelder Chaussee, Steglitz, am Schlosspark, von Schlossstr. bis Gemarkung Gr.-Lichterfelde. No. 1 u. 8. **Weiteres** siehe Steglitz. *Strassenb.* siehe Schlossstr.

Lichterfelderstrasse SW 47 (J. 10), am Victoria-Park, von Kreuzberg- bis Dreibundstr. No. 1—17 u. 18—35.
Kirchsp.: Heiligkreuzk. | **Weiteres** wie Kreuzbergstr.
Strassenb. u. *Omn.* siehe Belle-Alliancestr. u. Kreuzbergstr.

Lichterfelderstrasse, No. 1—12 u. 23—39 Steglitz, No. 13—22 Südende, nahe Bhf. Südende, von Stephan- bis Berlinerstr. No. 1—16 u. 17—39.
TF Steglitzerstr. 21 (Südende), [Unfallmeldestelle].
Oeffentl. Anstalten etc.: No. 20 Gemeindesch. u. Höh. Mädchenschule.
Weiteres: für No. 1—12 u. 23—39 siehe Steglitz, No. 13—22 siehe Südende.
Strassenb. siehe Mariendorferstr. (Steglitz).

Liebenwalderstrasse N 65 (G. 2), nahe Nazareth-Kirche, Leopoldpl., von Reinickendorfer- bis Malplaquetstr. No. 1—35 u. 36—60.
Reinickendorferstr. 31; Schulstr. 1.
Müllerstr. 135.
(N 65) T Nazarethkirchstr. 49a.
Müllerstr. 56; Lindowerstr. 10/11.
(PP) Seestr. Ecke Oudenarderstr.; Ecke Reinickendorferstr.
Apoth.: Antonstr. 25; Schulstr. 1.
Notar: Reinickendorferstr. 2c.
Kirchsp.: Nazarethk.
Standes-A.: Willdenowstr. 28.
Stempelverth.: Müllerstr. 177.
Oeffentl. Anstalten etc.: No. 53 Armen-Speise-Anstalt.
Strassenb. siehe Müllerstr. u. Reinickendorferstr.

Liebes-Insel (Enten-Werder), Stralau (P. 9), im Rummelsburger See.

Liebfrauen-Kapelle (Kath.), Wrangelstr. 50/51. Küsterei: Falckensteinstr. 9.

Liebigstrasse O 112 (O. 6), am Central-Viehhof, von Frankfurter Allee bis Eldenaerstr. No. 1—21 u. 22—47.
Frankfurter Allee 121; Rigaerstr. 123; Petersburgerstr. Ecke Matternstr.
Für No. 1—13 u. 35—47 Frankfurter Allee 143; No. 14—34 Weidenweg 40.
Arzt: In No. 27.
(O 112) Frankfurter Allee 40; — TR Petersburgerstr. 89; TRF Central-Viehh.
Warschauerstr. 2.
(PP) Central-Viehhof; Frankfurter Allee Ecke Warschauerstr.
Apoth.: Frankfurter Allee 74; Thaerstr. 14a.
Notar: Grosse Frankfurterstr. 86.
Kirchsp.: Samariterk.
Standes-A.: Rigaerstr. 8.
Stempelverth.: Gr. Frankfurterstr. 145.
Strassenb. u. *Omn.* siehe Gr. Frankfurterstr., Weidenweg u. Warschauerstr.

Liebigstrasse, Boxhagen-Rummelsburg (P. 8), an d. Ostbahn, von Prinz Albert- bis Neue Prinz Albertstr. No. 1—7.
Prinz Albertstr. 29; Türrschmidtstr. 33.
Weiteres siehe Boxhagen-Rummelsburg.

Liegnitzerstrasse SO 36 (M. 9), nahe Görlitzer Bhf., von Wienerstr. bis Kottbuser Ufer. No. 1—21 u. 22—43.

Reichenbergerstr. 66.
In No. 21.
(SO 36) TRF Görlitzer Bhf.
Arzt: In No. 34.
Görlitzer Bhf.
(PP) u. Görlitzer Bhf.
Apoth.: Reichenbergerstr. 110.
Notar: Oranienstr. 191.
Kirchsp.: Emmausk.
Standes-A.: Köpenickerstr. 4.
Stempelverth.: Kottbuserstr. 1; Manteuffelstr. 35.
Oeffentl. Anstalten etc.: No. 22 Gemeindesch. f. Knab. u. Mädch.

Strassenb. u. *Omn.* siehe Reichenbergerstr. u. Görlitzer Bhf.

Liegnitzerstrasse, Wilmersdorf (C. 9), Fortsetzung der Cicerostr., von Ringbahn- bis Westfälischestr. (Unbebaut).

Liesenstrasse N 39 (H. 4), nahe Humboldthain, von Chaussee- bis Gartenstr. No. 1—8 u. 9—20.

Hochstr. 37.
Oeffentl. Anstalten etc.: No. 6/9 Begräbnisplätze.
Weiteres wie Neue Hochstr

Strassenb. u. *Omn.* siehe Chausseestr. u. Gartenstr.

Lietzenburgerstrasse W, Nordseite Charlottenburg, Südseite Wilmersdorf (D. 8), parallel z. Kurfürstendamm, von Joachimsthaler- bis Württembergischestr. No. 1—16, 43—64 u. unbebaut.

Sächsischestr. 44; Joachimsthalerstr. 31; Rankestr. 10.
Für No. 1—5 Marburgerstr. 2; No. 6—16 Mommsenstr. 4; No. 43—64 Ludwigskirchstr. 2.
TRF Uhlandstr. 42; — TR Marburgerstr. 12.
Arzt: In No. 2, 5.
Kurfürstendamm 9.
Kurfürstendamm Ecke Schlüterstr.; Kurfürstendamm Ecke Joachimsthalerstr.; Fasanenpl.
Kurfürstendamm Ecke Joachimsthalerstr.
Apoth.: Tauenzienstr. 13a.
Notar: Kantstr. 18.
Kirchsp.: Für No. 1—5 u. 60—64 Kaiser Wilhelm-Gedächtnisk.; No. 6—16 Trinitatisk.; No. 43—59 Wilmersdorf.
Standes-A.: Für No. 1—16 Rankestr. 10; No. 43—64 Brandenburgischestr. 2.
Stempelverth.: Kurfürstenstr. 108.

Strassenb. siehe Kurfürstendamm, Kaiser-Allee u. Rankestr.

Lietzmannstrasse NO 43 (L. 5), nahe Alexanderpl., von Neue König- bis Landsbergerstr. No. 1—15 u. 16—28.

Keibelstr. 26/28; Büschingpl.
In No. 10.
(NO 43) TR Neue Königstr. 70; — TRF Landsbergerstr. 93.
Keibelstr. 23.
Neue Königstr. Ecke Lienstr.; Georgenkirchpl.; Büschingpl.
Alexanderpl.; Büschingpl.
Arzt: Siehe Landsbergerstr.
Apoth.: Neue Königstr. 50; Landsbergerstr. 39.
Notar: Alexanderstr. 41.
Kirchsp.: Für No. 1—15 Georgenk.; No. 16—28 Bartholomäusk.
Standes-A.: An d. Fischerbrücke 1a.
Stempelverth.: Alexanderstr. 45; Landsbergerstr. 100.

Strassenb. siehe Neue Königstr. u. Landsbergerstr.

Linden-Allee, Charlottenburg-Westend (A. 6), von Spandauer Chaussee bis Birken-Allee. No. 1—33.

Sophie Charlottenstr. 21.
Kirchsp.: Luisenk.
TF Spandauerberg 18.
Standes-A.: Kirchstr. 10.
Weiteres siehe Charlottenburg-Westend.
Strassenb. s. Spandauerstr.

Linden-Allee, Neu-Weissensee (O. 3), nahe Schloss Weissensee, an d. Königs-Chaussee. (Unbebaut.)

Linden-Galerie W (J. 6), Passage zwischen U. d. Linden 17/18 u. Behrenstr. 55/57 Siehe U. d. Linden.

Lindengasse W 64 (J. 6) nahe Charlottenstr., an der Strasse U. d. Linden. Siehe U. d. Linden.

Lindenstrasse, Berlin, siehe nächste Seite.

Lindenstrasse, Gr.-Lichterfelde, nahe Bhf. Süd, von Berlinerstr. bis Prinz Handjerypl. No. 1—3 u. 16.

TF Bismarckstr. 3.
Weiteres siehe Lichterfelde.
Strassenb. siehe Berlinerstr.

Lindenstrasse, Steglitz, nahe Bhf., von Berlinicke- bis Belfortstr. No. 1—22 u. 23—49.
Oeffentl. Anstalten etc.: No. 1 Pfandkammer-Lokal; No. 31 Höh. Töchterschule.
Weiteres siehe Steglitz. *Strassenb.* siehe Schützenstr. u. Albrechtstr.

Lindenstrasse SW (J. 8), nahe Leipzigerstr. (Dönhoffpl.), von Belle-Alliancepl. bis Kommandantenstr. No. 1—54 u. 55—116.

Vor No. 41 u. 90; Belle-Alliancepl. 10a.

Für No. 1—19 u. 90—116 Wilhelmstr. 10; No. 20—53 u. 56—89 in No. 71; No. 54 Alte Jacobstr. 108; No. 55 Beuthstr. 4.

Für No. 1—40 u. 64—116 (SW 68) TRF Oranienstr. 90; No. 41—63 (SW 19) TR Beuthstr. 17/22; — TRF Zimmerstr. 26/27; T Junkerstr. 11; TR Alte Jacobstr. 169/170; TR Friedrichstr. 227; TRF Tempelhofer Ufer 1.

Alexandrinenstr. 31; Wilhelmstr. 10.

Belle-Alliancepl.; Markgrafenstr. Ecke Lindenstr.; in No. 97/98 (Markth.); Dönhoffpl.

Dönhoffpl.; in No. 97/98 (Markth.); Belle-Alliancepl.

Apoth.: In No. 74; Leipzigerstr. 74; Seydelstr. 16; Neuenburgerstr. 41; Friedrichstr. 19.

Querstr. der Lindenstr.

Belle-Alli-	1	116	ancepl.
Neuenburgerstr.	8	101	Belle-Alliance.
Hollmannstr.	14		Markthalle
Kammergericht		90	Markgrafenstr.
Ritterstr.	30	73	Junkerstr.
Feilnerstr.	32	69	Jerusalemerstr.
			Jerusalemsk.
Oranienstr.	38	68	A. d. Jerus. Kirche.
Haupt-Feuerwehr-Depot		63	Zimmerstr.
		57	Schützenstr.
	54	55	

Kommandantenstr.

Arzt: In No. 2, 7, 8, 43, 63, 73, 76, 95, 96, 110, 113, 116.

Notar: In No. 15, 35; Schützenstr. 46/47.

Kirchsp.: Für No. 1—13 Simeonsk.; No. 14—54 Jacobik.; No. 55—116 Jerusalemsk. [brücke 1a.

Standes-A.: An d. Fischer-

Stempelverth.: Kommandantenstr. 7/9; Oranienstr. 128.

Oeffentl. Anstalten etc.: No. 4 Ober-Milit.-Examinations-Komm.; No. 14 Kammergericht; No. 21 Höh. Mädchenschule; No. 28 Statist. Bureau; No. 31 Reitend. Feldjägerkorps; No. 39 St. Ursula-Kapelle, Höhere Mädchensch. u. Lehrerinn.-Sem.; No. 41 Haupt-Feuerwehr-Depot; No. 48/50 Synagoge u. Relig.-Schule; No. 72 Arbeitsnachw. f. Buchdrucker (Gutenberg-Bund); No. 91 Astronom. Rechen-Inst.; No. 97/98 Markth. u. Handwerkerschule; No. 103 Höh. Knabenschule; No. 110 Ehlert'sche Krankenkasse.

Strassenb.: **(85)** Dönhoffpl.—Treptow; **(86)** Dönhoffpl.—Schlesische Brücke; **(39)** Gesundbrunnen—Marheinekepl.; **(38)** Gesundbrunnen—Kreuzberg; **(64)** Landsberger Allee—Zoolog. Garten; **(d)** Behrenstr.—Treptow. ***Omn.:*** **(28)** Hausvoigteipl.—Blücherpl.; **(11)** Dönhoffpl.—Bhf. Gr.-Görschenstr.; **(19)** Landsberger Thor—Hallesches Thor. *Siehe auch* Hallesches Thor, Kommandantenstr. u. Jerusalemerstr.

Lindenstrasse, Gr.-Lichterfelde u. Steglitz, siehe vorhergehende Seite.

Linden, Unter den, W u. **NW** (J. 6), von Brandenburger Thor bis Platz am Opernhause. No. 1—37 u. 38—78.

Vor No. 59; a. d. Schloss-Brücke; Behrenstr. 49.

Für No. 1—25 u. 47—48 Mittelstr. 37; No. 26—46 Oberwallstr. 20a.

Für No. 1—37 TRF in No. 12; No. 38—78 TRF Dorotheenstr. 22; — TR Behrenstr. 22.

Mauerstr. 23; Ziegelstr. 5/6; Kronenstr. 56.

Vor d. Brandenbg. Thor; am Opernhause; Kastanienwäldchen; Lustgarten.

Ecke Friedrichstr.; Ecke Wilhelmstr.; rechts vom Zeughaus.

Arzt: In No. 47 u. 48.

Apoth.: In No. 53; Mittelstr 56; Friedrichstr. 160.

Notar: In No. 14, 16 u. 30.

Kirchsp.: Dorotheenstadtk.

Standes-A.: An d. Fischerbrücke 1a.

Querstr. von Unter den Linden.

Brandenburger Thor			
Pariser	1	78	Platz
Wilhelmstr.	3	76	Neue Wilhelmstr.
Kultusminist.			Minist. d. Innern
Kl. Mauer-	10	68	Schadowstr.
Linden-Galerie		59	Neustädt. Kirchstr.
		55	Kl. Kirchgasse
Passage			
Friedrich-	26	46	Strasse
Charlotten-	33		Strasse
Linden-		38	Kunst-
gasse	35		Akad.
Palais	37		Universitätsstr.
Platz am Opernhaus			Universität Opernhause.

Stempelverth.: Friedrichstr. 152; Werderscher Markt 9.

Oeffentl. Anstalten etc.: No. 4 Kultusministerium; No. 7 Russische Botschaft; No. 17/18 Metropol-Theater, Linden-Galerie; No. 24 Passage; No. 33 Berl. Presseklub; No. 35 Rumänisches General-Konsulat; No. 36 Niederländisches Palais; No. 37 Palais Kaiser Wilhelms I.; No. 38 Kunst-Akademie; No. 54/55 Gedenktafel für Wilhelm Stolze; No. 56 Verwaltung d. indirekten Steuern u. Zölle; No. 59 Gedenktafel für Fasch; No. 68 Botschaft d. Vereinigt. Staaten; No. 71 Griechisches Konsulat, Gedenktafel für Schelling; No. 72/73 Ministerium d. Innern; No. 74 Kriegs-Akademie.

Omn.: **(5)** Moabit—Alexanderpl.; **(12)** Moabit—Neuer Markt; **(22)** Moabit—Moritzpl.

Strassenb. u. ***Omn.*** siehe auch Charlottenstr., Französischestr., Friedrichstr., Königgrätzerstr., Schlossplatz.

Lindowerstrasse N 39 (H. 3), am Bhf. Wedding, von Müllerstr. bis Nettelbeckpl. No. 1—13 u. 14—26.

Pankstr. 1.

Für No. 1—7 Lynarstr. 1; No. 8—26 Pasewalkerstr. 11.

(N 39) TRF Schulzendorferstr. 26.

In No. 10/11.

Bhf. Wedding; Nettelbeckpl.

Bhf. Wedding.

Arzt: In No. 10/11, 13.

Apoth.: Reinickendorferstr. 9/10; Müllerstr. 163.

Notar: Reinickendorferstr.2c.

Kirchsp.: Nazarethk.

Standes-A.: Willdenowstr. 28.

Stempelverth.: Müllerstr. 177.

Strassenb. siehe Wedding.

Linienstrasse NO, C u. N (J. 5, K. 5 u. L. 5), nahe Rosenthaler Thor, von Neue Königstr. bis Friedrichstr. No. 1—135 u. 136—250.

Vor No. 128/129; Koppenpl.; Lothringerstr. 51; Schönhauser Allee 181; Prenzlauerstr. 5; Keibelstr. 26/28.

Für No. 1—10 u. 241—250 Neue Königstr. 91; No. 10a—38 u. 224a—240a Alexanderstr. 57; No. 39—70 u. 207—224 Alte Schönhauserstr. 5; No. 71—106 u. 160—206 Rosenthalerstr. 3; No. 107—159 Johannisstr. 11.

Für No. 1—10a u. 241—250 (NO 43) TR Neue Königstr. 70; No. 11—105 u. 161—240 (C 22) TRF Rosenthalerstr. 56; No. 106—160 (N 24) TRF Oranienburgerstr. 35/36; — T Elsasserstr. 43, 72; TRF Lothringerstr. 62, T in No. 34.

Eichendorffstr. 9; Auguststr. 14/16; Gr. Hamburgerstr. 10/11; Kastanien-Allee 58; Keibelstr. 23.

Ecke Oranienburgerstr.; Koppenpl.; Schönhauser Thor; Prenzlauer Thor u. Ecke Neue Königstr.

Kirchsp.: Für No. 1—41 u. 223—250 Bartholomäusk.; No. 42—105 u. 161—222 Sophienk.; No. 106—160 Joh. Evangelistk.

Querstr. der Linienstr.

Neue Kö-	1	250	nigstr.
Mendels-	4		
sohnstr.		244	Keibelstr.
Prenzlau-	11	240	erstr.
		235	Bartelstr.
		234	Kl. Alexanderstr.
		232	Weydingerstr.
		230	Koblanckstr. [str.
		228	Amalien-
		226	Füsilierstr.
		224a	Grenadierstr.
		223	Dragonerstr.
Alte Schön-	42	222	hauserstr.
		217	Rückerstr.
Gor-	60	208	mannstr.
		206	Kl. Rosenthalerstr.
Rosentha-	75	202a	lerstr.
		198	Joachim-
		194	Kl. Au-[str.
			guststr.
Ackerstr.	93	193	Koppenpl.
		165	
Kl. Ham-	106	160	burgerstr.
Artille-	113	152	riestr.
		136	Oranienburgerstr.
Fried-	135		richstr.

Oranienburger Thor; Koppenpl.; Rosenthaler Thor; Schönhauser Thor.

Arzt: In No. 71.

Apoth.: Elsasserstr. 54; Oranienburgerstr. 37; Auguststr. 60; Rosenthalerstr. 61; Lothringerstr. 50; Dragonerstr. 6a; Prenzlauerstr. 45; Barnimstr. 33.

Notar: Oranienburgerstr. 48/49; Chausseestr. 2; Brunnenstr. 182; Schönhauser Allee 184.

Standes-A.: Für No. 1—12 u. 240—249 Georgenkirchstr. 2; No. 13—239 Krausnickstr. 20; No. 250 An d. Fischerbrücke 1a.

Stempelverth.: Friedrichstr. 114; Schönhauser Allee 183; Alexanderstr. 45.

Oeffentl. Anstalten etc.: No. 19 Ortskrankenkasse; No. 98 Kgl. Leihamt; No. 132 Eldorado-Theater; No. 162 Gemeindesch. f. Knab. u. Religionsschule Beth-Zion; No. 163—165 Hollmann'sche Wilhelminen-Amalien-Stiftung; No. 197 Synagoge; No. 202 Sterbekasse d. Briefträger; No. 236 Sparkass.-Annahmest.

Strassenb. u. *Omn.* siehe Lothringerstr., Neue Königstr., Prenzlauerstr., Alte Schönhauserstr., Rosenthalerstr., Friedrichstr., Artilleriestr., Kl. u. Gr. Hamburgerstr.

Linkstrasse W 9 (H. 8), nahe Potsdamer Bhf., von Potsdamer- bis Königin Augustastr. No. 1—25 u. 26—46.

Potsdamerpl.; Potsdamer Brücke.

v. d. Heydtstr. 1.

(W 9) TF Potsdamer Bhf. u. in No. 3; — Schöneberger Ufer 25.

Lützowstr. 24/26.

Potsdamerpl.; — u. Potsdamer Bhf.

Standes-A.: Für No. 1—45 Kleinbeerenstr. 2; No. 46 Genthinerstr. 4.

Arzt: In No. 3, 18, 20, 29, 33, 39, 40, 41, 43.

Apoth.: Potsdamerstr. 1; Schöneberger Ufer 12.

Notar: In No. 23; Eichhornstr. 4; Schellingstr. 16.

Stempelverth.: Potsdamerstr. 23a; Königgrätzerstr. 17.

Kirchsp.: Lukask.

Oeffentl. Anstalten etc.: No. 7 Gedenktafel Gebr. Grimm; No. 21 Lebensvers.-Anst. f. Armee u. Marine; No. 32 Höh. Mädchensch.; No. 33/34 Brasil. Konsul.; No. 36 Sparkass.-Annahmest.; No. 42 Prov.-Schul-Kolleg., Saal Bechstein; No. 44 Reichs-Eisenbahn-Amt.

Strassenb.: (A) Potsdamerpl.—Hundekehle; (B) Potsdamerpl.—Hundekehle bezw. Grunewald (Roseneck); (C) Potsdamerpl.—Wilmersdorf; (E) Potsdamerpl.—Steglitz; (III) Eichhornstr.—General Papestr. *Omn.:* (1) Warschauerstr.—Gr.-Görschenstr. *Siehe auch* Königgrätzerstr. u. Potsdamerstr.

Lipaerstrasse, Wilmersdorf (E. 9), nahe Kaiser-Allee, von Nicolsburgerpl. bis Nassauischestr. (Unbebaut.)

Lippspringerstrasse, Schmargendorf (C. 11), an d. Gasanst., von Forckenbeckbis Mecklenburgischestr. (Unbebaut.)

Litthauerstrasse O 34 (N. 7), nahe Frankfurter Thor, von Frankfurter Allee bis Gubenerstr. No. 1—12 u. 13—30.

Frankfurter Allee 121.
Frankfurter Allee 143.
(O 34) TR Petersburgerstr. 89.
Warschauerstr.2; Frankfurter Allee 95.
PP Frankfurter Allee Ecke Thaerstr.
Apoth.: Frankfurter Allee 74; Posenerstr. 7.
Notar: Gr. Frankfurterstr. 86; Frankfurter Allee 79.
Kirchsp.: Lazarusk.
Standes-A.: Rigaerstr. 8.
Stempelverth.: Gr. Frankfurterstr. 145.
Oeffentl. Anstalten etc.: No. 6 Gemeindesch. f. Knab. u. Mädch.
Strassenb. u. *Omn.* siehe Frankfurter Allee.

Livländischestrasse, Wilmersdorf (E. 10), nahe Kaiserpl., von Mainzer- bis Hildegardstr. (Unbebaut).

Logen (siehe auch Bnei Briss-, Druiden u. Oddfellow-Logen). Freimaurer-Logen: Zu d. 3 Weltkugeln, Splittgerbergasse. 3; — Gross-Loge Royal York zur Freundschaft, Dorotheenstr. 27; — Gr. Landesloge der Freimaurer v. Deutschland, Eisenacherstr. 11/13; — Gr. Mutterloge d. eklektischen Freimaurerbundes Frankfurt a. M., Tochterloge in Berlin: Friedrich z. Gerechtigkeit, Dorotheenstr. 27; Provinzial-Grossloge v. Hamburg-Berlin, Tochterloge in Berlin, Burgstr. 27; Tochterloge „zum Spiegel d. Wahrheit", ebenda, Charlottenburg, Stuttgarterpl. 16; — Gross-Loge zur Sonne (Bayreuth), Tochterloge „Galilei zur ewigen Wahrheit", „Fichte zur Selbstbeherrschung", Wilhelmstr. 111; — Gross-Loge Sokrates z. Selbsterkenntnis in Berlin, Unter d. Linden 16; — Allg. Bürger-Loge (A. B. L), Krausenstr. 42/43; — Bismarckloge, Wallstr. 91; — Gut Templer-Orden (J. O. G. T.); — Kreuzbrüderloge, Annenstr. 16; — Reform. Bürgerl. Freimaurer-Orden, Kl. Auguststr. 14; — Askania-Loge, Charlottenburg, Kaiser Friedrichstr. 87; — Loge zur Eintracht, Rosenthalerstr. 11/12; — Loge z. Freundschaft im Zirkel, Wilhelmstr. 118; Unabh. Freimaurer-Logen, Jerusalemerstr. 8; — Illuminaten-Orden: Gross-Loge f. Deutschland zu Berlin, Belle-Alliancestr. 74.

Lohmühlenstrasse, No. 7—26 u. 124—142 Treptow, 27—123 Rixdorf, (M. 10, N. 9), am Schlesischen Busch, von Vor dem Schlesischen Thor bis Berlinerstr. (Rixdorf), No. 1—77 u. 78—142.

Schlesischestr. 9; Görlitzer Ufer 17/18; Kiefholzstr. 4.
Für No. 1—6 Cuvrystr. 5; No. 7—26 u. 123—142 Neue Krug-Allee 4; No. 27—122 Bergstr. 22.
Görlitzer Bhf.; Steinmetzstr. 6 (Rixdorf).
PP An d. Oberen Freiarchen-Brücke.
Für No. 1—43 u. 112—142 (SO 36) TRF Görlitzer Bhf.; — No. 44—111 TRF Bergstr. 133 (Rixdorf); Hermannstr. 207 (Rixdorf).
Apoth.: Schlesischestr. 14; Reichenbergerstr. 110; Hermannpl. 9; Bergstr. 13 (Rixdorf).
Notar: Oranienstr. 191; Bergstr. 11 u. 161 (Rixdorf).
Kirchsp.: Für No. 1—77 Emmausk. No. 78—142 (Rixdorf).
Standes-A.: Für No. 1—6 Köpenickerstr. 4; No. 7—26 u. 123—142 Neue Krug-Allee 4; No. 27—122 Berlinerstr. 63.
Stempelverth.: Manteuffelstr. 35; Bergstr. 150 (Rixdorf).
Strassenb.: (d) Behrenstr.—Treptow. *Siehe auch* Schlesischestr., Kaiser Friedrichstr. (Rixdorf) u. Berlinerstr. (Rixdorf).

Lorenzstrasse, Gr.-Lichterfelde, am Bhf. Ost, von Lankwitzer- bis Verl. Wilhelmstr. No. 1—8 u. 51—72.

TF Bismarckstr. 3.
Arzt: In No. 68.
Weiteres siehe Lichterfelde.
Strassenb. siehe Jungfernstieg u. Bismarckstr.

Lortzingstrasse N 31 (J 3), nahe Humboldthain, von Brunnenstr. bis Nordbahn. No. 1—21 u. 22—43.

Usedomstr. 9; Rügenerstr. 15.
Für No. 1—8 u. 36—43 Brunnenstr. 118; No. 9—35 Swinemünderstr. 35.
(N 31) TR Usedomstr. 9; — T Putbuserstr. 20.
Badstr. 67.
PP Humboldthain nahe Brunnenstr.
Arzt: In No. 31.
Apoth.: Voltastr. 44; Swinemünderstr. 52.
Notar: Brunnenstr. 27 u. 182.
Kirchsp.: Für No. 1 u. 43 Himmelfahrtk.; No. 2—42 Friedensk.
Standes-A.: Für No. 1 u. 43 Gartenpl. 4/5; No. 2—42 Eberswalderstr. 10.
Stempelverth.: Brunnenstr. 134.
Strassenb. u. *Omn.* siehe Brunnenstr. u. Swinemünderstr.

Lothringerstrasse, Neu-Weissensee (O. 3), von Königs-Chaussee bis zum Jüd. Begräbnispl. No. 1—22 u. 23—45.

Oeffentl. Anstalten etc.: No. 22 Jüd. Begräbnispl.; No. 28 Feuerbach-Loge No. 19 v. Brandenburg. **Weiteres** siehe Neu-Weissensee. *Strassenb.* siehe Königs-Chaussee.

Lothringerstrasse N 54 (K. 4), am Schönhauser Thor, von Prenzlauer- bis Rosenthaler Thor. No. 1—51 u. 52—112.

Vor No. 51; Schönhauser Allee 181; Prenzlauerstr. 5.
Für No. 1—20 u. 84—112 Saarbrückerstr. 30; No. 21—35 u. 67—80 Christinenstr. 16; No. 37—64 Zehdenickerstr. 12c; No. 65 u. 81—83 Alte Schönhauserstr. 5.
(N 54) TRF in No. 62; — T Linienstr. 34.
Kastanien-Allee 58; Schönhauser Allee 31; Keibelstr. 23.
Rosenthaler Thor; Schönhauser Thor; Prenzlauer Thor.
Schönhauser Thor; Rosenthaler Thor.
Arzt: In No. 23, 27, 41, 53, 67.

Querstr. der Lothringerstr.

Prenzlauer Thor

Prenzl. Allee 1	112	Prenzl. Str.
Strassburger Str. 14		
Schönhauser Allee 22	82a	A. Schönhauserstr.

Schönhauser Thor

Angermünderstr. 25		
Christinenstr. 28		
Gormann-str. 37	65	Strasse
Weinbergsweg 51		
Brunnenstr.	52	Rosenthalerstr.

Rosenthaler Thor.

Apoth.: In No. 50; Dragonerstr. 6a; Prenzlauerstr. 15, 45.
Notar: Brunnenstr. 182. Schönhauser Allee 181.
Kirchsp.: Für No. 1-20 u. 83—112 Bartholomäusk.; No. 21—51 Zionsk.; No. 52—82a Sophienk.
Standes-A.: Für No. 1—51 Zehdenickerstr. 17/18; No. 52—110 Krausnickstr. 20; No. 111—112 Georgenkirchstr. 2.
Stempelverth.: Schönhauser Allee 183; Hackescher Markt 2.
Oeffentl. Anstalten etc.: No. 16 Jüd. Mädchenstift; No. 32 Kinder-Bewahr-Anst.; No. 37 Kasino-Theater; No. 61 Sterbekasse für landwirtschaftl. Beamte.

Strassenb.: (1) Ringbahn; (2) Hallesches Thor—Lehrter Bhf. *Omn.:* (20) Kottbuser Brücke—Schönhauser Thor. *Siehe auch* Prenzlauerstr., Alte Schönhauserstr. u. Rosenthalerstr.

Lotterie-Direktion, General-, Wilhelmstr. 63.

Lottumstrasse N 37 (K. 4), nahe Schönhauser Thor, von Schönhauser Allee bis Chorinerstr. No. 1—14 u. 15—29.

Schönhauser Allee 181; Chorinerstr. 56.
Christinenstr. 16.
(N 37) TR Schwedterstr. 263; — TRF Lothringerstr. 62.
Kastanien-Allee 58; Schönhauser Allee 31.
Schönhauser Thor; Teutoburgerpl.
Schönhauser Thor.
Apoth.: Fehrbellinerstr. 10; Dragonerstr. 6a; Lothringerstr. 50.
Notar: Schönhauser Allee 184.
Kirchsp.: Zionsk.
Standes-A.: Zehdenickerstr. 17/18.
Stempelverth.: Schönhauser Allee 183.
Oeffentl. Anstalten etc.: No. 21 Kranken- u. Sterbekasse f. Bierbrauer.

Strassenb. u. *Omn.* siehe Alte Schönhauserstr. u. Lothringerstr.

Löwestrasse O 34 (N. 6), nahe Frankfurter Thor, von Weidenweg bis Richthofenstr. No. 1—16 u. 17—30.

Frankfurter Allee 121.
Zorndorferstr. 23.
(O 34) TR Petersburgerstr. 89: — T Gr. Frankfurterstr. 6.
Arzt: In No. 22.
Frankfurter Allee 95.
Friedenstr., Ecke Pallisadenstr.
Apoth.: Frankfurter Allee 74; Zorndorferstr. 53.
Notar: Gr. Frankfurterstr. 86; Frankfurter Allee 79.
Kirchsp.: Auferstehungsk.
Standes-A.: Für No. 1—15 u. 18—30 Rigaerstr. 8; No. 16—17 Kl. Frankfurterstr. 6.
Stempelverth.: Gr. Frankfurterstr. 145.
Strassenb. u. *Omn.* siehe Frankfurter Allee.

Lübbenerstrasse SO 33 (M. 8), nahe Görlitzer Bhf., von Görlitzer- bis Skalitzerstr. No. 1—16 u. 17—30.

Görlitzerstr. 48; Wrangelstr. 100.
Oppelnerstr. 1.
(SO 33), TR Skalitzerstr. 74; — TRF Görlitzer Bhf.
Kirchsp.: Emmausk.
Görlitzer Bhf.
Skalitzerstr. Ecke Wrangelstr.; Görlitzer Bhf.
Görlitzer Bhf.
Notar: Oranienstr. 191.
Apoth.: Görlitzerstr. 48, Oppelnerstr. 38.
Standes-A.: Köpenickerstr. 4.
Stempelverth.: Manteuffelstr. 35.
Strassenb. u. *Omn.* siehe Görlitzer Bhf.

Lübeckerstrasse NW 21 (F. 5), am Kl. Thiergarten, von Thurm- bis Birkenstr. No. 1—25 u. 26—52.

Thurmstr. 22; Birkenstr. 28.
Lübeckerstr. 10.
(NW 21) TRF Thurmstr. 23; TR Perlebergerstr. 53.
Thurmstr. 21 (Krankenh.).
Birkenstr., Ecke Perlebergerstr.; Alt-Moabit vis-à-vis No. 26.
Arzt: In No. 9, 12, 19, 34.
Apoth.: In No. 32; Thurmstr. 16 u. 28; Birkenstr. 6; Stendalerstr. 11.
Notar: Rathenowerstr. 78.
Kirchsp.: Johannisk.
Standes-A.: Wilhelmshavenerstr. 4/5.
Stempelverth.: Birkenstr. 57.
Oeffentl. Anstalten etc.: No. 43 Sparkass.-Annahmest.
Strassenb. u. *Omn.* siehe Thurm-, Birken- u. Stromstr.

Luckauerstrasse S 42 (L. 8), nahe Oranienpl., von Oranien- bis Dresdenerstr. No. 1—6 u. 7—17.

Luisen-Ufer 24.
Für No. 1—16 Luisen-Ufer 11; No. 17 Luisen Ufer 44.
(S 42) TRF Ritterstr. 7; — in No. 14
Adalbertstr. 10; Annenstr. 23.
PP u. Dresdenerstr. 27 (Markth.); Oranienpl.
Arzt: In No. 3, 11.
Apoth.: Oranienstr. 148; Dresdenerstr. 31; Elisabeth-Ufer 34.
Notar: Oranienstr. 145/146.
Kirchsp.: Luisenstadtk. 154.
Standes-A.: Stallschreiberst.
Stempelverth.: Prinzenstr. 82.
Strassenb. u. *Omn.* siehe Oranienstr.

Luckenwalderstrasse SW 46 (H. 8), nahe Anhalter Bhf., von Tempelhofer Ufer bis Schönebergerstr. No. 1—6 u. 7—16.

Schönebergerstr. 20/21.
Wartenburgstr. 13/14.
(SW 46) TR Halleschestr. 11; T Bahnhofstr. 2a u. 3.
Notar: Königgrätzerstr. 28.
Belle-Alliancestr. 91; Wilhelmstr. 10; Lützowstr. 24/26.
PP Hafenpl.
Askanischerpl.
Apoth.: Grossbeerenstr. 11; Bernburgerstr. 3; Schöneberger Ufer 12.
Kirchsp.: Lukask.
Standes-A.: Kleinbeerenstr. 2.
Stempelverth.: Königgrätzerstr. 17.
Strassenb. u. *Omn.* siehe Schönebergerstr.

Ludwigskirch-Platz W, Wilmersdorf (D. 9), an der Ludwigskirchstr., zwisch. Pariser- u. Pfalzburgerstr. No. 1—12. Standpl. d. Ludwigskirche.
Weiteres sowie *Strassenb.* wie Ludwigskirchstr.

Ludwigskirchstrasse W 15, Wilmersdorf (E. 8), früher Hagenauerstr., nahe Kurfürstendamm, von Fasanen- bis Pfalzburgerstr. No. 1—9 u. 10—14.

Uhlandstr. 157; Rankestr. 10.
In No. 2.
(W 15), TRF Uhlandstr. 42.
Arzt: In No. 4.
Kurfürstendamm 9.
PP Fasanenpl.
Kurfürstendamm Ecke Joachimsthalerstr.
Apoth.: Joachimsthalerstr. 22.
Notar: Uhlandstr. 159/160.
Kirchsp.: Wilmersdorf.
Standes-A.: Brandenburgischestr. 2.
Stempelverth.: Joachimsthalerstr. 5 u. 43.
Strassenb. (78) Wilmersdorf—Königsbergerstr.; (0) Wilmersdorf—Kupfergraben.
Siehe auch Kaiser-Allee u. Uhlandstr.

Luftschiffer-Bataillon, Jungfernhaide am Schiessplatz Tegel.

Luise Henriettenstrasse, Tempelhof (J 12), nahe Dorfstr., an d. Berlinerstr. (Unbebaut) **Weiteres** siehe Tempelhof.

Luisen-Andenken, Charlottenburg, Scharrenstr. 32, Waisenhaus für Charlottenburger Kinder.

Luisen-Brücke S (L. 8), im Laufe d. Ritterstr. über d. Luisen-Kanal, von Luisen- bis Elisabeth-Ufer.

Luisen-Gymnasium, Thurmstr. 87.

Luisen-Insel, im Thiergarten, unweit der Bendlerstr., mit dem Denkmal der Königin Luise. Dicht dabei das Denkmal Friedrich Wilhelms III.

Luisenkanal (K. 9 usw. bis M. 7), verbindet als Nebenarm den Landwehrkanal mit der Spree, von Urban-Hafen bis Schillingsbrücke. Länge 2,3 km.

Luisen-Kirche, Charlottenburg, Kirchpl.; Küsterei: Kirchpl. 2a; Begräbnispl.: Lützow, Guerickestr. 19, Westend, Spandauerberg, Neuer Kirchhof am Fürstenbrunner Weg.

Luisen-Kirchhof S (K. 7), an d. Sebastianstr., Durchgang v. Alte Jacobstr. 55/56 nach Sebastianstr. 47/48. **Oeffentl. Anstalten etc.:** No. 1 Diakonissen-Station.

Luisen-Platz NW 6 (H. 5), Auslauf d. Luisenstr., an d. Hannoverschestr. No. 1—7 u. 8—14.

Luisenpl., Luisenstr. 56.
Albrechtstr. 22.
(NW 6) TR Marienstr. 10.
Scharnhorststr. 1, Eichendorffstr. 9.
PP u. Neues Thor.
Arzt: In No. 1, 2, 6, 8.
Apoth.: Invalidenstr. 94.
Notar: Luisenstr. 45.
Kirchsp.: Philippus-Apostelk.
Standes-A.: Alt-Moabit 120.
Stempelverth.: Friedrichstr. 114.
Strassenb. siehe Luisenstr. u. Invalidenstr.

Luisen-Platz, Charlottenburg (C. 6), am Schloss. No. 1—6.

Schlossstr. 2; Kaiserin Augusta-Allee 4.
Für No. 1—4 Spreestr. 1b; No. 5 u. 6 Schlossstr. 14.
Für No. 1—4 TRF Berlinerstr. 62; No. 5 u. 6 T Schlossstr. 24/25.
Wilmersdorferstr. 9
PP Luisenpl.
Friedrich Karlpl.
Oeffentl. Anstalten etc.: No. 6 Kgl. Marstall, Hofkammer d. Kgl. Familiengüter.
Weiteres wie Spandauerstr.
Strassenb.: (8) Charlottenburg—Gesundbrunnen.

Luisen-Schule, Städt. höh. Mädchensch., Ziegelstr. 12.

Luisenstädt. Gymnasium, Brandenburgstr. 37; **Realgymnasium,** Sebastianstr. 26; **Oberrealschule,** Dresdenerstr. 113.

Luisenstadt-Kirche, Alte Jacobstr. 55/56; Küsterei: Sebastianstr. 44/45; Begräbnispl.: Bergmannstr. 48/50 u. Rixdorf, Hermannstr. 186/190 (beide m. Leichenh.).

Luisenstadt-Kirche, Französische, Kommandantenstr. 5; Küsterei ebenda. Begräbnispl. siehe Französische Gemeinde.

Luisensteg S (L. 9), Brücke über den Landwehrkanal, am Urbanhafen, von Luisen- bis Elisabeth-Ufer.

Luisenstift, Erziehungsanstalt f. 42 arme Berliner Knaben, Hollmannstr. 15.

Luise-Stiftung, Königin, Erziehungsanstalt f. Töchter (13—16 J.) gebildeter Stände, Markgrafenstr. 10.

Luisenstrasse NW 6 (H. 5), Querstr. der Karlstr., von Luisenpl. bis Schiffbauerdamm. No. 1—30 u. 31—67.

Vor No. 42, 56; Luisenpl.
Albrechtstr. 22.
(NW6) TR Marienstr. 10; — T Luisenstr. 6.
Ziegelstr. 5/6; Unterbaumstr. 7 (Charité).
PP Bhf. Friedrichstr.; Karlpl.; Neues Thor.
Bhf. Friedrichstr.; Neues Thor.

Arzt: In No. 3, 5, 8, 13c, 14, 36, 47, 52, 64.

Apoth.: In No. 19; Invalidenstr. 94; Karlstr. 20a.

Notar: In No. 45.

Querstr. d. Luisenstr.
Platz v. d. Neuen Thor
Hannoverschestr.
Luisenpl.

	1	67	
Charité		63	Philippstr.
Schu-	14	46	mannstr.
Charitéstr.	16		
Karlpl.			
Karl-	17	42	Strasse
		38	Marienstr.
Stadtbahn			
			Patent-Amt
Schiffbau-	30	31	erdamm

Marschall-Brücke

Kirchsp.: Philippus-Apostelk.
Standes-A.: Alt-Moabit 120.
Stempelverth.: Friedrichstr. 114.
Oeffentl. Anstalten etc.: Denkmal v. Graefe; No. 2 Chirurg. Klinik u. Polikl.; No. 8 Polikl. f. Lungenl.; No. 11 Diakoniss.-Station; No. 19 Universit.-Polikl.; No. 24 Gedenktafel f. L. v. Ranke; No. 32/34 Reichs-Patentamt; No. 51 Univers.-Frauenklinik; No. 53 Gedenktafel f. Albert Lortzing, No. 56 Kgl. Thierärztl. Hochsch.; No. 59 Univers.-Frauenklinik.

Strassenb.: (51) Kastanien-Allee—Nollendorfpl. *Strassenb.* u. *Omn.* siehe auch Invalidenstr., Karlstr. u. Dorotheenstr.

Luisenstrasse, Lankwitz, nahe Bhf. Lankwitz, von Kaulbach- bis Siemensstr. No. 1—27.

TF Bismarckstr. 3 (Gr.-Lichterfelde).

Weiteres siehe Lankwitz.

Strassenb. siehe Siemensstr.

Luisenstrasse, Gr.-Lichterfelde, nahe Bhf. Ost, von Lankwitz- bis Jägerstr. (Unbebaut.)

Luisenstrasse, Steglitz, Fortsetzung der Luisenstr. in Lankwitz, von Siemens- bis Brückenstr. **Weiteres** siehe Steglitz. *Strassenb.* siehe Siemensstr.

Luisen-Theater, Reichenbergerstr. 34. Siehe Anhang: Theater.

Luisen-Ufer S 42 (L. 8), am Luisen-Kanal, führt über d. Oranienpl., von Kaiser Franz-Grenadierpl. bis Prinzenstr. No. 1—57.

Vor No. 24 u. 50; Michaelkirchpl.
Für No. 1—21 Luisen-Ufer 11; No. 22—57 Luisen-Ufer 44.
(S 42) TRF Ritterstr. 7; — TRF Köpenickerstr. 122.
Adalbertstr. 10; Grimmstr. 10/16 (Krankenhs.).

Apoth.: Elisabeth-Ufer 34; Dresdenerstr. 31.

PP Kaiser Franz-Grenadierpl.; in No. 15/16 (Markth); Oranienpl.; Wasserthorpl.; Urbanhafen.
In No. 15/16 (Markth.); Urbanstr. Ecke Tempelherrenstr.

Arzt: In No. 22, 48/49.

Kirchsp.: Für No. 1—23 Luisenstadtk.; No. 24—49 Jacobik.; No. 50—57 Simeonsk.

Notar: Oranienstr. 145/146, 191. [str. 54.
Standes-A.: Stallschreiberstr.
Stempelverth.: Kottbuserstr. 1; Prinzenstr. 82; Köpenickerstr. 139.
Oeffentl. Anstalten etc.: No. 4 Sparkass.-Annahmest.; No. 6 Kgl. Aichungsamt; No. 15/16 Markthalle; No. 30 Steuer-Annahmest.; No. 33 Kindergarten.

Omn.: (6) Görlitzer Bhf—Stettiner Bhf. *Strassenb.* u. *Omn.* siehe Neanderstr., Oranienstr., Adalbertstr., Waldemarstr., Ritterstr., Wasserthorstr. u. Gitschinerstr.

Luitpoldstrasse W 30, Schöneberg (F. 9), nahe Winterfeldtpl., von Habsburger- bis Neue Bayreutherstr., Victoria Luisepl. No. 1—25 u. 26—48.

Neue Winterfeldtstr. 20 u. 57.
Neue Winterfeldtstr. 20.
(W 30) TR Gleditschstr. 47.
Nollendorfstr. 28.

PP Winterfeldtpl.

Arzt: In No. 10, 19, 26, 34, 36, 40, 41, 45, 46.

Apoth.: Martin Lutherstr. 85.

Notar: Maassenstr. 14; Motzstr. 23.

Kirchsp.: Schöneberg.

Standes-A.: Kaiser Wilhelmpl. 3.
Stempelverth.: Potsdamerstr. 87.
Oeffentl. Anstalten etc.: No. 12 Witwen- u. Waisenkasse f. Offiziere; No. 25 Intendantur d. milit. Instit.

Strassenb. u. *Omn.* siehe Nollendorfpl. u. Winterfeldtpl.

Lukas-Kirche, Bernburgerstr. zwischen 4 u. 5; Küsterei: Bernburgerstr. 4; Begräbnispl. (m. Leichenh.) am Tempelhof-Britzer Weg.

Lüneburgerstrasse NW 52 (G. 6), parallel d. Stadtbahn, von Alt-Moabit bis Helgoländer Ufer. No. 1—30 u. Stadtbahnbogen 410—329.

Melanchthonstr. 20; Moltkestr. 7.
Flemmingstr. 5.
(NW 52) TR Werftstr. 7.
Flensburgerstr. 18.
PP Alt-Moabit Ecke Invalidenstr.; Bhf. Bellevue.
Bhf. Bellevue; Grosser Stern.
Arzt: In No. 30.

Querstr. der Lüneburgerstr.

Alt-Moabit

		Stadtbahnbogen	
	1		329
Werftstr.	12		
Flemming-str.	13		
Paul-	21		390 Strasse
Spenerstr.	30		
			410 Belle-vue-Brücke
Calvinstr.			

Apoth.: Paulstr. 23; Alt-Moabit 18.
Notar: Alt-Moabit 119.
Kirchsp.: Johannisk.
Standes-A.: Alt-Moabit 120.
Stempelverth.: Rathenowerstr. 1; Lessingstr. 10.
Oeffentl. Anstalten etc.: No. 21 Steinbruchs- u. Textil-Berufsgenossenschaft.
Strassenb. u. *Omn.* siehe Alt-Moabit.

Lustgarten, Platz zwischen Kgl. Schloss, Altem Museum und dem neuen Dom, früher ein zum Schloss gehöriger Garten, dann Exerzier- u. Paradeplatz. Reiterstandbild Friedrich Wilhelms III. von Alb. Wolff. — Vor dem Alten Museum die grosse Granitschale, fast 7 m im Durchmesser, 150 Centn. schwer, 1827 aus einem grossen Block, gefunden in d. Rauenschen Bergen b. Fürstenwalde, von Cantian gehauen.

Lustgarten, Am, C (K. 6), vor d. Kgl. Schloss. No. 1—7. Schloss, Museum u. Dom siehe U. d. Linden.

Luther-Brücke NW (G. 6), im Laufe d. Paulstr. über d. Spree, am Schloss Bellevue.

Luther-Kirche, Dennewitzpl. (Abbildung siehe Bülowstr.); Küsterei: Bülowstr. 70; Begräbnispl. (m. Leichenh.): Lankwitz, Marienfelderstr.

Lutherstrasse W 62, Charlottenburg (F. 8), Querstr. d. Kleiststr., von Kurfürsten- bis Motzstr. No. 1—26 u. 27—53.

Neue Winterfeldtstr. 20; Kurfürstenstr. 110.
Bayreutherstr. 13.
(W 62) TR Landgrafenstr 2; — TR Gleditschstr. 47.
Standes-A.: Rankestr. 10.

Nollendorfstr. 28; Kurfürstendamm 9.
PP u. Wittenbergpl.
Arzt: In No. 1, 4, 7, 12, 14a, 34, 40, 41/42, 46, 48, 53.
Stempelverth.: Kurfürstenstr. 108.

Apoth.: Kleiststr. 34; Tauenzienstr. 1; Kurfürstenstr. 80; Martin Lutherstr. 85.
Notar: Motzstr. 23; Kurfürstendamm 262.
Kirchsp.: Kaiser Wilhelm-Gedächtnisk.

Strassenb.: (54) Savignypl.—Schönhauser Thor; (66) Halensee-Lichtenberg; (67) Central-Viehhof—Wilmersdorf. Siehe auch Tauenzienstr. u. Nollendorfpl.

Lutherstrasse, Gr.-Lichterfelde, nahe Marienfelderstr., von Heinersdorfer- bis Ahornstr. No. 1—8.

TF Bismarckstr. 3.

Weiteres siehe Lichterfelde.

Lutherstrasse, Steglitz, nahe Albrechtstr., von Breite- bis Belfortstr. No. 1—8 u. 9—18.

Oeffentl. Anstalten etc.: No. 7 Luther-Stift.

Weiteres siehe Steglitz.

Strassenb. siehe Albrecht- u. Schützenstr.

Lützenstrasse, Wilmersdorf (B. 8), nahe Bhf. Halensee, von Georg Wilhelm- bis Ringbahnstr. No. 1—7 u. 8—13.

Kurfürstendamm 130.
[damm.
Strassenb. siehe Kurfürsten-

Kurfürstendamm 133.
Weiteres siehe Wilmersdorf.

Oeffentl. Anstalten etc.: No. 7 Fröbelscher Kindergarten.

Lützow, Charlottenburg (D. 6), Platz um d. Lützowerkirche, nahe Berlinerstr. No. 2—19.

Oeffentl. Anstalten etc.: No. 8 Feuerwehrwache; No. 9 Kloster z. guten Hirten; No. 19 Diakonissenhaus.

Weiteres wie Lützowerstr. *Strassenb.* siehe Berlinerstr.

Lützow-Brücke W (G. 8), im Laufe d. Hohenzollernstr. über d. Landwehrkanal von Königin Augustastr. bis Lützow-Ufer.

Lützower Kirche, Charlottenburg, am Lützow, 2. Kirche d. Luisengemeinde; Küsterei u. Begräbnispl. wie b. Luisenkirche.

Lützowerstrasse, Charlottenburg (D. 6), parallel Berlinerstr., von Lützow bis Spreestr. No. 1—7 u. 8—16.

Berlinerstr. 72 u. 77; Lützow 8.
Spreestr. 1b.
TRF Berlinerstr. 62.
Kirchsp.: Luisenk.

Wilmersdorferstr. 9.
Oeffentl. Anstalten etc.: No. 1 Kath. Kirche; No. 1a Rettungshaus d. Frauen v. guten Hirten; No. 11/12 Rathaus.

(PP) u. Wilhelmpl.
Standes-A.: Kirchstr. 10.
Weiteres siehe Charlottenburg.
Strassenb. siehe Berlinerstr.

Lützow-Platz W (G. 8), an d. Lützowstr., Schnittpunkt mit d. Friedr. Wilhelm- u. Maassenstr.

Strassenb.: **(17)** Moabit—Schöneberg; **(18)** Moabit—Potsdamerstr.; **(33)** Savignypl.—Stettiner Bhf.; **(52)** Lützowpl.—Danzigerstr.; **(54)** Savignypl.—Schönhauser Thor; **(63)** Hansapl.—Greifswalderstr.; **(78)** Wilmersdorf—Königsbergerstr.; **(80)** Charlottenbg.-Schlesisch. Bhf.; **(66)** Halensee—Lichtenberg; **(67)** Wilmersdorf—Central-Viehhof; **(92)** Nollendorfpl.—Görlitzer Bhf.; **(93)** Charlottenbg.—Görlitzer Bhf.; **(P)** Charlottenbg.—Lützowpl.

Lützowstrasse W 35 (G. 8), Querstr. d. Potsdamerstr., von Flottwellstr. bis Lützowpl. No. 1—56a u. 57—113.

Vor No. 9; Magdeburgerpl.; Nollendorfpl.; Maassenstr. 10.
Für No. 1—29 u. 80—113 Lützowstr. 11; No. 30—79 Derfflingerstr. 20a.
(W 35) TRF in No. 93; — T Genthinerstr. 37; TRF Königin Augustastr. 44; TRF Landgrafenstr. 2.
In No. 24/26; Steglitzerstr. 60; Kurfürstendamm 9.
(PP) u. Potsdamerbrücke; Lützowpl.; Magdeburgerpl.
Arzt: In No.: 2, 9, 10, 14, 20, 29, 40, 42, 43, 48, 53, 58, 60, 65, 67, 70, 72, 75, 77, 83, 84, 84a, 85b, 91, 91a, 95, 109/110.

Querstr. der Lützowstr.

Flottwellstr.			
	1	113	
		98	Körnerstr.
Potsda-	24	91a	merstr.
Blumeshof	28		
Magdebur-	31	79	gerstr.
		Magde- Markthalle burgerpl.	
Genthi-	37	78	nerstr.
		68	Derfflingerstr.
Dörnberg- str.	52		
	56a	57	
		Lützowpl.	

Apoth.: Potsdamerstr. 29; Genthinerstr. 20; Schöneberger Ufer 12, 41.
Notar: Kurfürstenstr. 74; Magdeburgerstr. 26; Potsdamerstr. 113, 119.
Kirchsp.: Für No. 1—32 Matthäik.; No. 33—91a Zwölf Apostelk.; No. 92—113 Lutherk.
Standes-A.: Genthinerstr. 4.
Stempelverth.: Lützowstr. 59; Potsdamerstr. 23a.
Oeffentl. Anstalten etc.: No. 8 Brandenbg. landwirtschaftl. Berufsgenossensch.; 24/26 Elisabeth-Krankenhaus; No. 84c/d Falk-Realgymnasium.

Strassenb.: **(33)** Stettiner Bhf.—Leibnizstr.; **(52)** Danzigerstr.—Lützowpl.; **(54)** Schönhauser Allee—Savignypl.; **(63)** Hansapl.—Greifswalderstr.; **(78)** Königsbergerstr.—Wilmersdorf; **(80)** Schlesischer Bhf.—Charlottenbg.; **(66)** Lichtenberg—Halensee; **(67)** Central-Viehhof—Wilmersdorf; **(92)** Görlitzer Bhf.—Schöneberg; **(93)** Charlottenburg—Görlitzer Bhf. *Omn.:* **(23)** Moritzpl.—Winterfeldtpl. *Siehe auch* Potsdamerstr., Flottwellstr. u. Maassenstr.

Lützow-Ufer W (F. 7), von Genthinerstr. nahe v. d. Heydt-Brücke bis Kurfürstendamm nahe Zoolog. Garten. No. 1—38.

Wichmannstr. 11a; Königin Augustastr. 49.
Derfflingerstr. 20a.
Für No. 1—19b (W 10) TRF Königin Augustastr. 44; No. 20—38 (W 62) TR Landgrafenstr. 2.
Kurfürstendamm 9; Lützowstr. 24/26.

(PP) u. Lützowpl.
Arzt: In No. 4, 5a, 13, 14, 19, 20.
Apoth.: Kurfürstendamm 1; Königin Augustastr. 50; Schöneberger Ufer 41.
Notar: Magdeburgerstr. 26; Kurfürstendamm 262; Kurfürstenstr. 74.

Kirchsp.: Für No. 1—19b Zwölf Apostelk.; No. 20—38 Kais. Wilh.-Gedächtnisk.
Standes-A.: Genthinerstr. 4.
Stempelverth.: Lützowstr. 59; Kurfürstenstr. 108.
Oeffentl. Anstalten etc.: Zoolog. Garten; No. 6/8 Statist. Amt.

Strassenb. u. *Omn.* siehe Kurfürstendamm u. Lützowpl.

Lychenerstrasse N 58 (L. 3), nahe Schönhauser Allee, von Danzigerstr. bis Ringbahn. No. 1—26 u. 117—134.

Dunckerstr. 8; Schönhauser Allee 145.
Für No. 1—15 u. 117—134 Danzigerstr. 2; No. 16—48 u. 90—116 Stargarderstr. 6; No. 49—89 Rykestr. 41.
Schönhauser Allee 31.

(N 58) TRF Danzigerstr. 3; — Stargarderstr. 6.
(PP) Schönhauser Allee Ecke Kastanien-Allee; Bhf. Schönhauser Allee; Danziger- Ecke Weissenburgerstr.
Arzt: In No. 133.

Apoth.: Schliemannstr. 13; Schönhauser Allee 56.
Notar: Schönhauser Allee 184.
Kirchsp.: Gethsemanek.
Standes-A.: Eberswalderstr. 10.
Stempelverth.: Kastanien-Allee 10.

Strassenb. u. *Omn.* siehe Danzigerstr., Schönhauser Allee u. Kastanien-Allee.

Lynarstrasse N 39 (G. 4), nahe Bhf. Wedding, von Müllerstr. bis Nord-Ufer. No. 1—10.

Fennstr. 32; Pankstr. 1.
In No. 1.
(N 39) TRF Schulzendorferstr. 26.
Kirchsp.: Nazarethk.
Lindowerstr. 10/11.
Fennstr. Ecke Nordhafen; Müllerstr. Ecke Fennstr.
Bhf. Wedding.
Notar: Reinickendorferstr. 2c.
Apoth.: Fennstr. 31; Müllerstr. 163.
Standes-A.: Willdenowstr. 28.
Stempelverth.: Müllerstr. 177.
Strassenb. u. *Omn.* siehe Müllerstr. u. Fennstr.

Lynarstrasse, Grunewald (B. 9), Querstr. d. Hubertus-Allee, von Königs-Allee bis Paulsbornerstr. No. 1—13.

Vor No. 6.
Weiteres siehe Grunewald.
Strassenb. siehe Königs-Allee u. Hubertus-Allee.

Maassenstrasse W, No. 5—9 u. 26—30 Charlottenburg, No. 10—25 Schöneberg (G. 8), führt über d. Nollendorfpl., von Lützow- bis Winterfeldtpl. No. 1—17 u. 18—37.

Vor No. 10; Neue Winterfeldtstr. 57; Nollendorfpl.; Kurfürstenstr. 124.
Für No. 1—4 u. 31—37 Derfflingerstr. 20a; No. 5—9 u. 26—30 Bayreutherstr. 13; No. 10—25 Neue Winterfeldtstr. 20.
Für No. 1—9 u. 26—37 (W 62) TR Landgrafenstr. 2; No. 10—25 (W 30) TR Gleditschstr. 47.
Nollendorfstr. 28; Steglitzerstr. 60.
Lützowpl.; Nollendorfpl.; Winterfeldtpl.
Lützowpl.
Arzt: In No. 13, 14, 15/16, 22, 24, 25, 27, 35.
Apoth.: Wichmannstr. 21; Bülowstr. 18; Kleiststr. 34.
Notar: In No. 14; Kurfürstenstr. 74.
Kirchsp.: Zwölf Apostelk.
Standes-A.: Für No. 1—4 u. 31—37 Genthinerstr. 4; No. 5—9 u. 26—30 Rankestr. 10; No. 10—25 Kaiser Wilhelmpl. 3.
Stempelverth.: Lützowstr. 59; Kurfürstenstr. 108.
Oeffentl. Anstalten etc.: No. 4 Insp. d. Telegraph.-Truppen; No. 37 Höh. Mädchenschule.

Strassenb.: (17) Moabit—Schöneberg; (18) Moabit—Potsdamerstr.; (C) Potsdamerpl.—Wilmersdorf; (D) Steglitz—Zoolog. Garten; (89) Zoolog. Garten—Treptow; (90) Zoolog. Garten—Schlesisches Thor. *Omn.:* (23) Moritzpl.—Schöneberg. *Siehe auch* Lützowpl., Kurfürstenstr., Nollendorfpl. u. Winterfeldtpl.

Machnow, Kl.-, Ausflugsort, erreichbar von Gr.-Lichterfelde-Ost durch die Dampfstrassenbahn.

Madaistrasse O 17 (M. 7), am Schlesischen Bhf., von Frucht- bis Koppenstr. No. 1—15 u. Stadtbahnbogen 33—1.

Andreasstr. 79.
Arzt: In No. 1 u. 9.
Für No. 1-15 u. Stadtbahnbog. 1-27 Stralauerpl. 8/9; Bog. 28-33 Holzmarktstr. 21.
(PP) u. Schlesisch. Bhf.
Weiteres wie Münchebergerst.

Strassenb.: (9) Moabit—Schlesisch. Bhf.; (31) Müllerstr.—Schlesisch. Bhf.; (80) Charlottenburg—Schlesisch. Bhf.; (b) Schlesisch. Bhf.—Treptow. *Siehe auch* Andreasstr.

Mädchen-Fach- u. Fortbildungsschulen, siehe Fach- u. Fortbildungsschulen.

Mädchenheim für junge Mädchen besserer Stände, Tempelhofer Ufer 21.

Mädchenhorte, Aufnahme schulpflichtiger Mädchen von Eltern, die tagsüber ausser dem Hause thätig sind, vom Schulschluss bis zum Abend. Gebühr pro Woche 20 Pfg. — Böckhstr. 21, Christburgerstr. 19, Dunckerstr. 62, Gr. Frankfurterstr. 67, Friedenstr. 37, Glogauerstr. 16, Görlitzerstr. 51, Görlitzer Ufer 6, Keibelstr. 32, Mariannen-Ufer 1a, Müllerstr. 158/159, Pallasstr. 15, Petersburgerstr. 3/4, Prenzlauerstr. 23/24, Ravenéstr. 4, Spenerstr. 4/5, Strelitzerstr. 42, Tempelhofer Berg 5, Tempelhofer Ufer 2, Wiclefstr. 2, Wienerstr. 35, Wilmsstr. 10.

Mädchen-Rettungshaus: „Siloah", Pankow, Schönholzer Brücke.

Mädchenschulen (Gemeinde-Mädchenschulen siehe Gemeindeschulen): **Höhere Mädchensch.**: a) **kgl.**: siehe Augustasch., Elisabethsch.; b) **städt.**: Charlottensch., Dorotheensch., Luisensch., Margaretensch., Sophiensch., Victoriasch.; c) **private**: Blumenthalstr. 1, Brücken-Allee 6, Brunnenstr. 186, Burggrafenstr. 17, Bülowstr. 83, Charitéstr. 2, Elisabethstr. 3, Elsasserstr. 3. Fennstr. 1, Flemmingstr. 4, Frankenstr. 4, Gr. Frankfurterstr. 131, Friedrichstr. 235, Fruchtstr. 55, Genthinerstr. 34, Georgenkirchstr. 42, Halleschestr. 12, Hohenstaufenstr. 2 (kath.), Invalidenstr. 11, Johannisterstr. 9, Keithstr. 11, Kleiststr. 10, Kommandantenstr. 85, Neue Königstr. 35, Köpenickerstr. 31a u. 86b, Lindenstr. 39 (kath.), Linkstr. 32, Lützowstr. 64/65, Maassenstr. 37, Mariannenpl. 14, Markgrafenstr. 101, Mathieustr. 13, Melchiorstr. 19, Mohrenstr. 42, Nürnbergerstr. 7, Prinzen-Allee 9, Ritterstr. 4/5, Rosenthalerstr. 40, Schönhauser Allee 177 u. 182 (kath.), Schönebergerstr. 3, Schöneberger Ufer 36, Schumannstr. 10, Sellerstr. 34, Skalitzerstr. 32, Taubenstr. 23a, Tempelhofer Ufer 6a, Uhlandstr. 185/186, Urbanstr. 182, Weissenburgerstr. 30, Wilsnackerstr. 3 (kath.), Yorkstr. 12. — **Charlottenburg. Städt.**: I. Rosinenstr. 12; II. Passauerstr. 3. **Priv.**: Berlinerstr. 39, Bismarckstr. 13, Kantstr. 158, Krummestr. 39, Spreestr. 15c u. 62,

Westend, Kastanien-Allee 12, Wilmersdorferstr. 14. — **Rixdorf. Priv.**: Bergstr. 32, Berlinerstr. 12. — **Schöneberg. Städt.**: Apostel Paulusstr. **Priv.**: Stubenrauchstr. 12a, Hohenstaufenstr. 2 (kath.).

Mädchen- und Altenheim, israel., Gormannstr. 3.

Magazinstrasse O 27 (L. 6), nahe Bhf. Jannowitz-Brücke, von Schilling- bis Alexanderstr. No. 1—11 u. 12—19.

Kaiserstr. 39/40. | **Kirchsp.**: Georgenk. **Weiteres** wie Schillingstr. | *Strassenb.* u. *Omn.* siehe Alexander- u. Blumenstr.

Magazinstrasse, Charlottenburg (C. 6), nahe Luisenpl., von Schlossstr. bis Friedrich Karlpl. No. 1—8 u 9—19.

Schlossstr. 14. | **Weiteres** wie Schlossstr. | *Strassenb.* siehe Spandauerstrasse.

Magdalenen-Stift in Teltow, Asyl für gefallene Mädchen (siehe auch Erziehungshaus, Städt.).

Magdalenenstrasse, Lichtenberg (P. 7), nahe Bhf. Lichtenberg-Friedrichsfelde, an der Frankfurter Chaussee. No. 1.

Weiteres siehe Lichtenberg. *Strassenb.* siehe Frankfurter Chaussee.

Magdeburger Platz W (G. 8), an der Lützowstr., zwischen Genthiner- u. Magdeburgerstr. No. 1—6 u. Markthalle.

Weiteres siehe Magdeburgerstr. *Strassenb.* u. *Omn.* siehe Lützowstr.

Magdeburgerstrasse W 35 (G. 8), Querstr. d. Lützowstr., von Schöneberger Ufer bis Steglitzerstr. No. 1—16 u. 17—36.

Magdeburgerpl. | Lützowstr. 24/26; Steglitzerstr. 60. | **Kirchsp.**: Für No. 1—8 u. 29—36 Matthäik.; No. 9—28 Zwölf Apostelk.

Derfflingerstr. 20a. | (PP) u. Magdeburgerpl. | **Notar**: In No. 26.

(W35) TRF Lützowstr. 93; — T Genthinerstr. 37. | **Arzt**: In No. 2, 3, 6, 13, 14, 16, 21, 22, 27, 33, 34, 36. **Apoth.**: Genthinerstr. 20. | **Standes-A.**: Genthinerstr. 4. **Stempelverth.**: Lützowstr. 59.

Strassenb. u. *Omn.* siehe Lützowstr.

Mägdehaus, Stadtbahnhof Börse.

Mahlowerstrasse, Rixdorf (L. 10/11), nahe Hermannpl., von Hermann- bis Lichtenraderstr. No. 1—6 u. 28—31.

Selchowerstr. 2. | **Weiteres** siehe Rixdorf. *Strassenb.* siehe Hermannstr. | **Oeffentl. Anstalten etc.**: No. 29 30 VII. u. VIII. Gemeindesch.

Maienstrasse W 62, Charlottenburg (G. 8), nahe Nollendorfpl., an d. Maassenstr. No. 1—5.

Bayreutherstr. 13. | (W 62) TR Landgrafenstr. 2. | **Weiteres** wie Maassenstr. *Strassenb.* u. *Omn.* siehe Maassenstr.

Kirchsp.: Zwölf Apostelk. | **Standes-A.**: Rankestr. 10.

Mainzerstrasse O 112, Friedrichsberg (O. 7), nahe Bhf. Frankfurter Allee, von Frankfurter Allee bis Boxhagenerstr. No. 1—14 u. 15—26.

Rigaerstr. 123. | (O 112) Frankfurter Allee 40. | (PP) Frankfurter Allee Ecke Proskauerstr.

Weiteres siehe Friedrichsberg. *Strassenb.* u. *Omn.* siehe Frankfurter Allee.

Mainzerstrasse, Rixdorf (L. 11), parallel Hermannstr., von Berliner- bis Jägerstr. No. 1—23 u. 41—77.

Erkstr. 25. | Für No. 1, 2, 59 u. 60 Hermannpl. 8; No. 3—58 Selchowerstr. 2. | (PP) Hermannpl.

Strassenb. siehe Hermannpl. | **Weiteres** siehe Rixdorf.

Mainzerstrasse, Wilmersdorf (E. 10), nahe Bhf. Friedenau-Wilmersdorf, von Weimarschestr. bis Kaiserpl. (Unbebaut).

Maison de santé, Irrenanstalt, Schöneberg, Hauptstr. 17/18.

Maklerkammer der Berl. Börse, Neue Friedrichstr. 51.

Malchower Weg, Heinersdorf (N. 1), nahe Kirche, von Blankenburgerstr. bis Gemarkung Malchow. (Unbebaut).

Malplaquetstrasse N 65 (G. 2), nahe Müllerstr., von Schul- bis Seestr.

Weiteres wie Liebenwalderstr. *Strassenb.* u. *Omn.* siehe Müllerstr. u. Gerichtstr.

Mannheimerstrasse, Wilmersdorf (D. 10), Querstr. der Berlinerstr., von Brandenburgische- bis Ringbahnstr. No. 43 u. 44 u. unbebaut.

Brandenburgischestr. 2. | **Weiteres** siehe Wilmersdorf. | *Strassenb.* siehe Berlinerstr. u. Uhlandstr.

Mansteinstrasse W 57 (H. 9), nahe Bhf. Gr.-Görschenstr., von York- bis Gr.-Görschenstr. No. 1—9 u. 10—17.

Steinmetzstr. 28. | **Arzt**: In No. 13. | **Weiteres** wie Göbenstr.

Strassenb.: **(B)** Potsdamerpl.—Hundekehle bezw. Grunewald (Roseneck); **(III)** General Papestr.—Eichhornstr.; **(E)** Potsdamerpl.—Steglitz. *Omn.*: **(1)** Bhf. Gr.-Görschenstr.—Warschauerstr.; **(11)** Bhf. Gr.-Görschenstr.—Dönhoffpl. *Siehe auch* Lützowpl., Nollendorfpl. u. Winterfeldtpl.

Manteuffelstrasse SO (L. 9), nahe Lausitzerpl., von Köpenickerstr. bis Kottbuser Ufer. No. 1—65 u. 66—130.

Wienerstr. 1; Köpenickerstr. 160.

Für No. 1—18 u. 112—130 Köpenickerstr. 23a; No. 19—43 u. 85—111 in No. 107; No. 44—84 Kottbuser Ufer 44.

Für No. 1—32 u. 100—130 (SO 33) TR Skalitzerstr. 74; —No. 33—99 (SO 36) TRF Görlitzer Bhf.; —Reichenbergerstr. 148; Waldemarstr. 17; Pücklerstr. 57.

Adalbertstr. 10; Görlitzer Bhf.; Mariannenpl. (Krankhs.); Mariannen-Ufer 2.

Kottbuser Thor; Mariannenpl.

Querstr. der Manteuffelstr.

Köpenickerstr.			
	1	130	
Wran-	18	112	gelstr.
Muskau-	25	105	erstr.
Walde-	33	99	marstr.
Naunynstr.	38		
Oranienstr.	43	85	
Skalit-	44		zerstr.
		84	Wienerstr.
Reichen-	56	74	bergerstr.
	65	66	
Kottbuser		Ufer	

PP Gräfestr. Ecke Plan-Ufer; Kottbuser Thor; Mariannenpl.; Köpenicker Brücke.

Arzt: In No. 28 u. 113.

Apoth.: In No. 105; Reichenbergerstr. 150; Köpenickerstr. 144.

Notar: Oranienstr. 191.

Kirchsp.: Emmausk.

Standes-A.: Mariannen-Ufer 1a.

Stempelverth.: In No. 35; Köpenickerstr. 139.

Oeffentl. Anstalten etc.: No. 7 Gemeindesch. f. Knab. u. Mädch.; Kinderhort.

Strassenb. u. *Omn.* siehe Köpenickerstr., Waldemarstr., Oranienstr., Kottbuser Thor u. Kottbuser Ufer.

Manteuffelstrasse, Gr.-Lichterfelde, nahe Garde-Schützen-Kaserne, von Augustapl. bis Chausseestr. No. 1—5 u. 6—9.

TF Steglitzerstr. 37.

Weiteres siehe Lichterfelde.

Strassenb. siehe Chausseestr.

Manteuffelstrasse, Tempelhof (H. 12), an d. Dorfstr., von Berlinickepl. bis Friedrich Karlstr. **Weiteres** siehe Tempelhof.

Strassenb. siehe Schöneberger Weg u. Berlinerstr.

Marburgerstrasse W 50, Charlottenburg (E. 8), nahe Kurfürstendamm, von Tauenzien- bis Augsburgerstr. No. 1—9 u. 9a—18.

Arzt: In No. 3 u. 18.

Oeffentl. Anstalten etc.: No. 4 Hospiz d. Westens.

Strassenb. siehe Tauenzienstr. u. Augsburgerstr.

Weiteres siehe Tauenzienstr.

March-Brücke, Charlottenburg (E. 6), im Laufe der Marchstr. über d. Schiffahrtskanal, von Charlottenburger bis Salz-Ufer.

Marchstrasse, Charlottenburg (E. 6), von Knie bis Charlottenburger Ufer. No. 1—20 u. 21—25b.

Vor No. 3; Salz-Ufer 8.

In No. 3.

TR Goethestr. 3.

Apoth.: Hardenbergstr. 4/5.

In No. 24.

PP Am Knie.

Charlottenburg. Brücke.

Notar: Berlinerstr. 46 u. 139.

Kirchsp.: Luisenk.

Standes-A.: Rankestr. 10.

Stempelverth.: Berlinerstr. 68/69.

Oeffentl. Anstalten etc.: No. 25 Physik.-techn. Reichsaust.

Strassenb. siehe Knie.

Margarethen-Schule, Städt. höh. Mädchensch., Ifflandstr. 9/11.

Margarethenstrasse W 10 (H. 7), nahe Thiergarten, Nebenstr. d. Matthäikirch- u. d. Victoriastr. No. 1—20.

Oeffentl. Anstalten etc.: No. 17 Rumän. Gesandtsch.

Weiteres wie Victoriastr.

Strassenb. u. *Omn.* siehe Potsdamerstr.

Margarethenstrasse, Grunewald (B. 9), nahe Bhf. Halensee, Nebenstr. d. Königs-Allee. No. 1—5.

Königs-Allee 1.

Weiteres siehe Grunewald.

Strassenb. s. Königs-Allee.

Margarethenstrasse, Gr.-Lichterfelde, nahe Bhf. West, von Drake- bis Dahlemerstr. No. 1—20 u. 32—38.

TF Steglitzerstr. 37.

Weiteres siehe Lichterfelde.

Strassenb. siehe Sternstr.

Margarethenstrasse, Lichtenberg, nahe Bhf. Lichtenberg-Friedrichsfelde, von Eitel- bis Grenzstr. No. 1—14 u. 15—30.

Berlinerstr. 105 (Friedrichsfelde).

Weiteres siehe Lichtenberg.

Strassenb. siehe Frankfurter Chaussee.

Marheineke-Platz SW (J. 9), an d. Bergmannstr., zwischen Zossener- u. Schleiermacherstr. No. 1—14 u. 15.

Heimstr. 8

(SW 29) Nostizstr. 52; — Friesenstr. 22.

Apoth.: Bergmannstr. 23; Solmsstr. 35.

Notar: Bergmannstr. 68.

Oeffentl. Anstalten etc.: No. 15 Markthalle.

Weiteres wie Mittenwalderstr.

Strassenb. siehe Belle-Alliancestr., Zossenerstr. u. Hasenhaide.

Maria-Kapelle der Grauen Schwestern, Niederwallstr. 8/9.

Mariannen-Haus, Asyl für gefährdete Mädchen, Wilmersdorf, Nachodstr.

Mariannen-Platz SO 26 (L. 8), im Laufe d. Mariannenstr., an d. Waldemarstr. No. 1—28.

Waldemarstr. 61; Mariannen-Ufer 8.

Für No. 1—3 Naunynstr. 38; No. 4—25 Manteuffelstr. 107; No. 26—28 Köpenickerstr. 23a.

(SO 26) TR Adalbertstr. 94; — Waldemarstr. 17.

In No. 1/3 Krankenhs. Mariannen-Ufer 2.

(PP) u. Mariannenpl.

Arzt: In No. 8.

Kirchsp.: Thomask.

Apoth.: In No. 6; Manteuffelstr. 105; Köpenickerstr. 144.

Notar: Oranienstr. 191; Köpenickerstr. 80/81.

Standes-A.: Mariann.-Ufer 1a.

Stempelverth.: Manteuffelstr. 35; Köpenickerstr. 139.

Oeffentl. Anstalten etc.: Thomas-Kirche; Wilms-Denkmal; No. 1/3 Central-Diakoniss.-Haus u. Kirche „Bethanien"; No. 14 Höhere Mädchensch.; No. 27/28 Leibniz-Gymnas.

Thomas-Kirche; 1864—69 von Adler erbaut.

Omn.: **(13)** Alexanderpl. — Rixdorf; **(8)** Nettelbeckpl. — Heinrichpl. *Strassenb.* siehe Köpenicker- u. Waldemarstr.

Mariannen-Stift, Charlottenburg, Scharrenstr. 7. Freie Wohnung u. Feuerung für 20 über 60 Jahre alte Frauen, ohne Unterschied der Konfession.

Mariannenstrasse SO 26 (L. 9), nahe Kottbuser Thor, von Mariannenpl. bis Kottbuser Brücke No. 1—26 u. 26a—53.

Kottbuser Thor; Waldemarstr. 61.

Für No. 1—7a u. 47—53 Manteuffelstr. 107; No. 8—25 u. 26a—46 Kottbuser Ufer 44; No. 26 Kottbuserstr. 4b.

(SO 26) TR Adalbertstr. 94; — Reichenbergerstr. 148; Waldemarstr. 17.

Adalbertstr. 10; Mariannenpl. 1/3 (Krankenh.).

Gräfestr. Ecke Plan-Ufer; Heinrichpl.; Mariannenpl.

Querstr. der Mariannenstr.

		Thomas-Kirche	
		Mariannenpl.	
	1	53	
Naunyn-	4	50	Strasse
	7	47	
Orani-	Heinrich-Platz		enstr.
	7a	46	
Skalit-	12	42	zerstr.
Reichen-	16	37	bergerstr.
Kottbuser- str.	26	26a	Kottbuser Ufer
Britzerstr.			

Kottbuser Thor; Mariannenpl.

Arzt: In No. 6 u. 17.

Apoth.: Mariannenpl. 6; Reichenbergerstr. 172; Skalitzerstr. 32a.

Notar: Oranienstr. 191; Köpenickerstr. 80/81.

Kirchsp.: Thomask. [Ufer 1a.

Standes-A.: Mariannen-

Stempelverth.: Manteuffelstr. 35; Kottbuserstr. 1; Köpenickerstr. 139.

Oeffentl. Anstalten etc.: No. 47 Realschule; No. 53 Sparkass.-Annahmest.

Omn.: **(13)** Alexanderpl.—Rixdorf. *Strassenb.* u. *Omn.* siehe Kottbuser Thor, Oranienstr. u. Waldemarstr.

Mariannenstrasse, Gr.-Lichterfelde, nahe Königsgraben, von Grenz- bis Marienfelderstr. No. 1—38.

TF Bismarckstr. 3.

Weiteres siehe Lichterfelde.

Strassenb. siehe Kaiser Wilhelmstr. (Lankwitz).

Mariannen-Ufer SO 33 (M. 8), führt über die Köpenickerstr., von Melchior-Brücke bis Schillings-Brücke. No. 1—9.

Köpenickerstr. 23a.

(SO 33) TR Skalitzerstr. 74; — Pücklerstr. 57.

(PP) u. Köpenicker Brücke.

Arzt: In No. 4, 5, 7.

Weiteres wie Mariannenpl.

Oeffentl. Anstalten etc.: No. 1a Gemeindesch. f. Knab. u. Mädch., Standesamt; No. 3 Diakoniss.-Station.

Omn.: **(13)** Alexanderpl.—Rixdorf. *Strassenb.* u. *Omn.* siehe Köpenickerstr. u. Adalbertstr.

Maria Victoria-Heilanstalt, Karlstr. 30. Aufnahme von Kranken ohne Unterschied der Konfession; ambulante Krankenpflege; Armenpflege.

Maria Victoria-Kapelle, Karlstr. 30.

Marienbaderstrasse, Schmargendorf (B. 11), am Grunewald, von Hundekehle- bis Elgersburgerstr. (Unbebaut).

Marienburgerstrasse NO 55 (M. 4), von Prenzlauer Allee bis Greifswalderstr. No. 1—26 u. 27—48.

Greifswalderstr. 33; Franseckistr. 31.

Für No. 1 Wörtherstr. 17; No. 2—48 Immanuelkirchstr. 14.

(NO 55) TF Winsstr. 19.

Schönhauser Allee 31; Krankenh. Friedrichsh.

(PP) Ecke Greifswalderstr.; Prenzlauer Allee Ecke Wörtherstr.

Apoth.: Prenzlauer Allee 213; Greifswalderstr. 10.

Kirchsp.: Für No. 1—25 u. 28—48 Immanuelk.; No. 26 u. 27 Bartholomäusk.

Notar: Schönhauser Allee 184.

Standes-A.: Für No. 1 Zehdenickerstr. 17/18; No. 2—48 Georgenkirchstr. 2.

Stempelverth.: Schönhauser Allee 183.

Oeffentl. Anstalten etc.: No. 17 Kinder-Bewahr-Anstalt.

Strassenb. u. *Omn.* siehe Prenzlauer Allee u. Greifswalderstr.

Mariendorferstrasse SW 29 (J. 9), parallel zur Gneisenaustr., von Nostiz- bis Zossenerstr., nahe Marheinekepl. No. 1—11 u. 12—19.

Zossenerstr. 37. | (PP) u. Marheinekepl. (Markthalle); Yorkstr. a. d. Gneisenaustr. | *Strassenb.* u. *Omn.* siehe Zossenerstr., Gneisenaustr. u. Belle-Alliancestr.

(SW 29) TR Nostizstr. 52; — Friesenstr. 22. | **Weiteres** wie Zossenerstr.

Mariendorferstrasse, Lankwitz, nahe Kaiser Wilhelmstr., von Hauptstr. bis Gemarkung Tempelhof.

Marienfelderstr. 2. | **Weiteres** siehe Lankwitz. | *Strassenb.* siehe Hauptstr.

Mariendorferstrasse, Gr.-Lichterfelde, nahe Wilhelmpl., von Heinersdorfer- bis Grenzstr. (Unbebaut).

Mariendorferstrasse, Steglitz, nahe Bhf. Südende, von Handjerypl. bis Langestr. No. 60 u. 66.

Weiteres siehe Steglitz. *Strassenb.:* (176) Steglitz—Südende.

Mariendorfer Weg, Rixdorf (L. 12), nahe Bhf. Hermannstr., von Hermannstr. nach Mariendorf. No. 64—77 u. unbebaut.

Hermannstr. 106/107. | **Weiteres** siehe Rixdorf. | *Strassenb.* siehe Hermannstr.

Mariendorfer Weg, Schöneberg (G. 11), nahe Bhf. Ebersstr., von Tempelhofer Weg bis zur Anhalt. Bahn. (Unbebaut).

Marienfelderstrasse, Britz, am Bhf., von Chausseestr. bis Chaussee Mariendorf-Marienfelde. No. 12, 18 u. 22.

Weiteres siehe Britz.

Marienfelderstrasse, Lankwitz, nahe Kaiser Wilhelmstr., von Hauptstr. bis Gemarkung Marienfelde. No. 1—40.

TF In No. 2 (Unfallmeldest.). **Arzt:** In No. 14. | **Oeffentl. Anstalten etc.:** Begräbnispl.; No. 2 Fernsprechamt; No. 36 Armenh. | **Weiteres** siehe Lankwitz. *Strassenb.* siehe Schulstr.

Marienfelderstrasse, Gr.-Lichterfelde, an d. Anhalt. Bahn, von Osdorferstr. bis Gemarkung Lankwitz. No. 4—6 u. 26a—35.

TF Bismarckstr. 3 (Unfallmeldest.). | **Weiteres** siehe Lichterfelde. | *Strassenb.* siehe Berlinerstr.

Marien-Heim, Heimatshaus für Mädchen aller Berufsarten ohne Unterschied der Konfession, 1. Borsigstr. 5; II. Wasserthorstr. 35; III. Marburgerstr. 4.

Marien-Kapelle, Lausitzerstr. 41.

Marien-Kirche, Neuer Markt (Abbildung siehe Kaiser Wilhelmstr.), Küsterei: Bischofstr. 4/5, Begräbnispl. (m. Leichenh.): Prenzlauerstr. 62 u. Prenzlauer Allee 7.

Marien-Kirchhof C 2 (K. 6), Platz um d. Marien-Kirche. No. 1—17. No. 1—12 gehört zur Bischofstr., No. 13—17 gehört zur Klosterstr.

Marien-Krankenhaus, Lausitzerstr. 41. Verpflegungssatz: 1. Kl. 10,00 ℳ, 2. Kl. 5,00 ℳ bezw. 6,00 ℳ, 3. Kl. 3,00 ℳ.

Marien-Platz, Gr.-Lichterfelde, nahe Bhf. Ost, Schnittpunkt d. Promenaden- u. Marienstr. No. 1—13.

TF Bismarckstr. 5 (Unfallmeldest.). | **Weiteres** siehe Lichterfelde. | *Strassenb.* s. Jungfernstieg.

Marien-Stift, Kath., Asyl f. weibl. Angestellte u. Dienstboten, Michaelkirchpl. 3 u. Ackerstr. 117.

Marienstrasse NW 6 (H. 5), nahe Bhf. Friedrichstr., von Luisen- bis Albrechtstr. No. 1—17 u. 18—32. **Weiteres** wie Luisenstr.

Strassenb. u. *Omn.* siehe Luisenstr. u. Friedrichstr.

Marienstrasse, Lankwitz, nahe Bhf., von Derfflinger- bis Charlottenstr.

TF Bismarckstr. 3 (Lichterfelde). | **Weiteres** siehe Lankwitz. | *Strassenb.* siehe Kaiser Wilhelmstr.

Marienstrasse, Gr.-Lichterfelde, nahe Bhf. Ost, von Ulmenpl. bis Hobrechtstr. No. 1—20 u. 21—32.

TF Bismarckstr. 3. | **Weiteres** siehe Lichterfelde. | *Strassenb.* siehe Wilhelmstr. u. Boothstr.

Marienthalerstrasse, Baumschulenweg (P. 12), von Behringstr. bis Separationsweg. No. 1—28. **Arzt:** In No. 22. **Weiteres** siehe Baumschulenweg.

Marienthalerstrasse, Britz, nahe Ring-Chaussee, Querstr. d. Rudowerstr. No. 1—8. Weiteres siehe Britz.

Marine-Behörden: Reichs-Marine-Amt, Leipzigerpl. 13 u. Vossstr. 20; — Admiral-Stab d. Marine, Königgrätzerstr. 132.

Marine-Kabinett, Geh., Vossstr. 25.

Markgrafen-Damm O 17, No. 1—19 Stralau (O. 8), parallel zur Ringbahn, von Stralauer Allee bis Bhf. Stralau-Rummelsburg. No. 1—19 u. 20—39.

Für No. 20—39 Stralauerpl. 8 9. | **Kirchsp.:** Für No. 20—29 Andreask. | **Oeffentl. Anstalten etc.:** Eisenb.-Werkstätt.-Insp.

Weiteres für No. 1—19 siehe Stralau; für No. 20—39 wie Stralauer Allee. *Strassenb.* siehe Stralauer Allee.

Markgrafenstrasse SW u. W (J. 8), Querstr. d. Leipzigerstr., von Linden- bis Behrenstr. No. 1—51a u. 52—107.

Vor No. 46; Lindenstr. 90; Behrenstr. 49; Jerusalemerstr. 35.

Für No. 1—9 u. 95—107 Wilhelmstr. 10; No. 10—30 u. 64a—94 Lindenstr. 71; No. 31—51 u. 53—64 Charlottenstr. 25/26; No. 51a—52a Oberwallstr. 20a.

Für No. 1—30 u. 64a—107 (SW 12) TRF Zimmerstr. 26/27; No. 31—40 u. 55—64 (W 8) TRF Taubenstr. 8/9; No. 41—54 (W 56) Französischestr. 33d; — T Junkerstr. 11; T Krausenstr. 31; T Kronenstr. 39/40; Taubenstr. 23a; Französischestr. 33d.

Wilhelmstr. 10; Kronenstr. 56.

Markgrafenstr. Ecke Lindenstr.; Dönhoffpl.; Gensdarmenmarkt; Belle-Alliancepl.

Dönhoffpl.; Gensdarmenmarkt; Belle-Alliancepl.

Apoth.: Lindenstr. 74; Leipzigerstr. 93; Friedrichstr. 160; Charlottenstr. 54.

Querstr. der Markgrafenstr.

Lindenstr.		
1	107	
	95	Besselstr.
Junkerstr. 17		
Koch- 20	79	Strasse
Zimmer- 25	73	Strasse
Schützen- 27a	67	Strasse
Krausen- 31	64	Strasse
Leipzi- 33	61	gerstr.
Kronen- 36	59	Strasse
Mohren- 41	55	Strasse
		Deutscher Dom
Gensdarmen-Markt		
Tauben- 46		Strasse
		Schauspielhaus
Jäger- 47		Strasse
		Französ. Dom
Französi- 50	54	schestr.
51a	52	
Behrenstr.		

Arzt: In No. 6, 19, 27, 30, 60, 82, 103.

Notar: In No. 30; Lindenstr. 15; Kochstr. 53; Zimmerstr. 61; Leipzigerstr. 83 u. 94.

Kirchsp.: Für No. 1—30 u. 64a—107 Jerusalemsk.; No. 31—64 Neuek.

Standes-A.: An d. Fischerbrücke 1a.

Stempelverth.: Friedrichstr. 47 u. Mohrenstr. 34.

Deutscher Dom | Schausp.-Haus | Französ. Dom

Oeffentl. Anstalten etc.: No. 78 Arbeitsnachw. d. Schneider-Innung: No. 88 Gastwirte-Innung (Arbeitsnachw. u. Krankenkasse). *Strassenb.:* (d) Behrenstr.—Treptow. *Omn.:* (7) Danzigerstr.—Anhalter Bhf.; (27) Potsdamer Bhf.—Schönhauser Thor. *Siehe auch* Französischestr., Leipzigerstr., Kochstr., Lindenstr. u. Charlottenstr.

Märkischer Platz S 14 (L. 7), an d. Waisen-Brücke, zw. Neu-Kölln am Wasser u. Wallstr., Kaufhaus Neu-Kölln u. Neubau d. Märk. Museums.

Oeffentl. Anstalten etc.: Monumental-Brunnen.

Märkisches Haus f. Krankenpflege, Kleinbeerenstr. 7.

Märkisches Museum, siehe Museen.

Marksteinstrasse, Steglitz, nahe Bhf., von Schützen- bis Kurzestr. No. 1—6 a u. 7—13. **Weiteres** siehe Steglitz. *Strassenb.* siehe Schützenstr.

Markstrasse, Reinickendorf-Ost (H. 1), Fortsetzung d. Reinickendorferstr. bis Residenzstr.

TF Residenzstr. 106 (Unfallmeldestelle). | **Oeffentl. Anstalten etc.:** No. 10 Katasteramt. | **Weiteres** siehe Reinickendorf.

Strassenb.: (32) Charlottenstr.—Reinickendorf.

Markthallen: Direktion, Neue Friedrichstr. 35. 10—2. I u. Ia Central-Markthallen, Neue Friedrichstr. 24/27 u. 29/34; II Lindenstr. 97/98 u. Friedrichstr. 18; III Zimmerstr. 90/91 u. Mauerstr. 82; IV Dorotheenstr. 29 u. Reichstags-Ufer; V Magdeburgerpl. VI Ackerstr. 23/26 u. Invalidenstr. 158; VII Dresdenerstr. 27, Buckowerstr. 15 u. Luisen-Ufer 15/16; VIII Andreasstr. 56, Krautstr. 48a u. Grüner Weg 96; IX Pücklerstr. 43/44 u. Eisenbahnstr. 42/43; X Arminiuspl.; XI Marheinekepl.; XII (zur Zeit unbenutzt); XIII Wörtherstr. 45 u. Tresckowstr. 11; XIV Reinickendorferstr. 2d/2e u. Dalldorferstr. 21/22 (sämtliche Hallen geöffnet im Sommer v. 6—1 u. 5—8 Uhr, im Winter v. 7—1 u. 5—8 Uhr, Sonnabends bis 9 Uhr, an Sonn- u. Festtagen bis 9 Uhr vormittags). Siehe auch Wochenmärkte.

Markt, Neuer, siehe unter Neuer Markt.

Markt-Platz, Steglitz, nahe Bhf. Steglitz, an d. Düppelstr.

Marktstrasse, Boxhagen-Rummelsburg (P. 8).

Markus-Kirche, Weberstr. 54/55; Küsterei: Weberstr. 56/57; Begräbnispl. (m. Leichenh.): Hohen-Schönhausen b. d. Kolonie Wilhelmsberg.

Markusstrasse O 27 (M. 6), von Holzmarkt- bis Gr. Frankfurterstr. No. 1—29 u. 30—54.

Blumenstr. 14a; Holzmarktstr. 19; Straussbergerpl.

Für No. 1—14 u. 45—54 Holzmarktstr. 12; No. 15—44 Gr. Frankfurterstr. 45/46.

(O 27) TR Blumenstr. 64a/65; — Krautstr. 36.

Grüner Weg 17.

(PP) Holzmarktstr. a. d. Stadtbahn; Straussbergerpl. Andreaspl.; Straussbergerpl.

Notar: Holzmarktstr. 68; Gr. Frankfurterstr. 86.

Querstr. der Markusstr.

Michael-Brücke

Holzmarkt-Langestr.	1	54	Strasse
Kl. Markusstr.	10	49	Wallner-Theaterstr.
Grüner	15	45	Weg
Blumen-	22	37	Strasse
	29	30	

Gr. Frankfurterstr.

Arzt: In No. 1 u. 14.

Apoth.: In No. 1; Blumenstr. 73; Gr. Frankfurterstr. 53.

Kirchsp.: Für No. 1—14 u. 46—54 Andreask.; No. 15—45 Markusk.

Standes-A.: Kl. Frankfurterstr. 6.

Stempelverth.: Alexanderstr. 45.

Oeffentl. Anstalten etc.: No. 1 Klinik f. Frauenkrankh. u. Geburtshilfe; No. 49 Gemeindesch. f. Knab. u. Mädch., Taubstummenschule, Webeschule.

Strassenb. u. *Omn.* siehe Gr. Frankfurterstr., Grüner Weg u. Holzmarktstr.

Markusstrasse, Kleine, O 27 (M. 7), von Markus- bis Krautstr. No. 1—14 u. 15—30.

Für No. 1—13 u. 16—30 Holzmarktstr. 12; No. 14—15 Andreasstr. 62.

Kirchsp.: Andreask.

Weiteres wie Markusstr.

Strassenb. siehe Markusstr.

Marschall-Brücke NW (H. 6) im Laufe d. Neuen Wilhelmstr. über d. Spree, von Reichstags-Ufer bis Schiffbauerdamm.

Marsiliusstrasse O 27 (M. 6), parallel d. Schillingstr., von Gr. Frankfurter- bis Blumenstr. No. 1—11 u. 12—25.

Für No. 1—10 u. 12—25 Gr. Frankfurterstr. 45/46; No. 11 Holzmarktstr. 12.

(PP) u. Straussbergerpl.

Arzt: In No. 17.

Kirchsp.: Markusk.

Weiteres wie Schillingstr.

Strassenb. u. *Omn.* siehe Gr. Frankfurterstr. u. Grüner Weg.

Marstall, Kgl., zwischen Spree u. Breitestr. (Abbildung siehe dort); Ober-Marstallamt u. Kasse ebenda. Das in Sandstein ausgeführte Gebäude hat reichen bildnerischen Schmuck (von O. Lessing): Rossebändiger u. antike Kriegerfiguren; an der Hauptfront zwei Wandbrunnen mit Darstellungen aus der griechischen Sage. Zu besichtigen tägl. $11^1/_2$—2 Uhr, Eintritt 25 Pfg.

Marthas Hof, Heim- u. Bildungsstätte f. evang. Mädchen, Schwedterstr. 37/40. In der Heimstätte werden 20—75 Pfg. f. d. Tag berechnet, in der Bildungsstätte (Haushaltungsschule) 160 *M* f. d. Jahr.

Marthastrasse, Gr.-Lichterfelde, nahe Kadetten-Anstalt, von Stern- bis Potsdamerstr. No. 1—4a u. 5—9.

TF Steglitzerstr. 37.

Weiteres siehe Lichterfelde.

Strassenb. siehe Sternstr.

Martin Lutherstrasse W, Schöneberg (F. 10), früher Heinrich Kiepertstr., nahe Victoria Luisepl., von Motz- bis Belzigerstr. No. 1—47 u. 48—89a.

Wartburgstr. 24; Neue Winterfeldtstr. 20; Victoria Luisepl. 12; Grunewaldstr. 50.

Für No. 1—27a u. 68—89a Neue Winterfeldtstr. 20; No. 28 u. 67 Wartburgstr. 24.

Nollendorfstr. 28; Bahnstr. 45.

Für No. 1—31 u. 63—89a (W 30) TR Gleditschstr. 47; No. 32—62 TRF Herbertstr. 1/3; – T Hauptstr. 57.

(PP) Winterfeldtpl.

Arzt: In No. 5, 88, 89.

Apoth.: In No. 85; Hauptstr. 52.

Notar: Motzstr. 23; Kaiser Wilhelmpl. 5.

Kirchsp.: Schöneberg.

Standes-A.: Kaiser Wilhelmpl. 3.

Stempelverth.: Kurfürstenstr. 108; Hauptstr. 136.

Oeffentl. Anstalten etc.: No. 88 Heilanst. f. Frauenkrankh. u. Geburtshilfe.

Strassenb. u. *Omn.* siehe Grunewaldstr. u. Winterfeldtpl.

Marzahnerstrasse, Hohen-Schönhausen, nahe Kirche, an d. Hauptstr. (Unbebaut).

Maschinen-Inspektionen, siehe Eisenbahn-Direktion.

Mathieustrasse S 42 (K. 8), nahe Gitschinerstr., von Brandenburg- bis Alexandrinenstr. No. 1—10 u. 11—19.

Oranienstr. 128; Moritzpl.

Kirchsp.: Jacobik.

Für No. 1—11 u. 14—19 Alte Jacobstr. 108; No. 12—13a Gitschinerstr. 84.

Oeffentl. Anstalten etc.: No. 13 Höh. Mädchensch. [str.

Weiteres wie Brandenburg-

Strassenb. u. *Omn.* siehe Prinzenstr., Wasserthorstr. u. Gitschinerstr.

Matternstrasse O 34 (N. 6), nahe Central-Viehhof, von Petersburger- bis Ebertystr. No. 1—10 u. 11—20.

Für No. 1 u. 20 Zorndorferstr. 23; No. 2—19 Weidenweg 40.

(O 34) Petersburgerstr. 89; — Elbingerstr. 1.

Kirchsp.: Auferstehungsk.

Standes-A.: Georgenkirchstr. 2.

Weiteres wie Petersburgerstr.

Strassenb. siehe Petersburgerstr., Thaerstr. u. Landsberger Allee.

Matthäi-Kirche, Matthäikirchstr.; Küsterei: Matthäikirchstr. 22a; Begräbnispl.: Grossgörschenstr. 12/14 u. am Priesterweg, Schöneberg.

Matthäikirchstrasse W 10 (H. 7), parallel d. Victoriastr., von Thiergarten- bis Königin Augustastr. No. 1—16 u. 17—34.

Arzt: In No. 4, 13, 15, 16, 17.

Weiteres wie Victoriastr.

Oeffentl. Anstalten etc.: Matthäikirche; No. 19 Landeshaus d. Prov. Brandenbg.; No. 20/21 Landes-Direktion d. Prov. Brandenbg.; No. 22a Diakoniss.-Station.

Strassenb. u. *Omn.* siehe Potsdamerstr. u. Königgrätzerstr.

Matthias-Kapelle, siehe Kapellen.

Matthias-Kirche (kath.), Winterfeldtpl. (Abbildung siehe Gleditschstr.), Küsterei: Hohenstaufenstr. 3; Begräbnispl.: Marienhöhe b. Mariendorf.

Matthiasstrasse NO 18 (N. 5), nahe Krankenhaus Friedrichshain, von Landsberger Allee bis Diestelmeyerstr. (Unbebaut).

Strassenb. u. *Omn.* siehe Landsberger Allee.

Mauerstrasse W (J. 7), von Friedrichstr. nahe Zimmerstr. bis Behrenstr. No. 1—32 u. 33—95.

Vor No. 15a; U. d. Linden 59.

Für No. 1—11 u. 76—95 Wilhelmstr. 29; No. 12—32 u. 34—75 Kronenstr. 73/74; No. 33 Mittelstr. 37.

Für No. 1—15a u. 59—95 (W 66) TR Mauerstr. 69/75; No. 16—58 (W 8) TRF Taubenstr. 8/9; — TR Behrenstr. 22.

In No. 23.

In No. 82 (Markth.); Zietenpl.

Zietenpl.

Arzt: In No. 15, 23, 63/65, 68, 81.

Apoth.: Kanonierstr. 44; Friedrichstr. 160, 206.

Querstr. der Mauerstr.

Fried-	1	95	richstr.
Schützenstr.	2	Markthalle	
Bethlehemsk.		80	Buchhändlerhof
Krausenstr.	8		
Leipzi-	12	68	gerstr.
Kronenstr.	15a	58	Kaiserhofstr.
Dreifaltigkeitsk.			
Mohren-	16	55	strasse
Taubenstr.	21		
Jägerstr.	25		
Französischestr.	29		
	32	33	

Behrenstr.

Notar: In No. 12, 63 u. 68; Mohrenstr. 65; Jägerstr. 4; Behrenstr. 4.

Kirchsp.: Dreifaltigkeitsk.

Standes-A.: An d. Fischerbrücke 1a.

Stempelverth.: Friedrichstr. 47, 61 u. 152.

Oeffentl. Anstalten etc.: No. 15a Feuerwehr - Wache; No. 45/46 Kolonial-Abteilung d. Ausw. Amtes; No. 69/75 Reichs-Postamt; No. 82 Markthalle.

Strassenb.: (d) Behrenstr.—Treptow; (80) Charlottenburg—Schlesisch. Bhf.; (33) Leibnizstr.—Stettiner Bhf.; (60) Nollendorfpl.—Prenzlauer Allee; (40) Vinetaplatz—Schöneberg.

Strassenb. u. *Omn.* siehe auch Leipzigerstr. u. Friedrichstr.

Mauerstrasse, Kleine, W 64 (J. 7), im Laufe der Mauerstr., von Behrenstr. 64 bis U. d. Linden No. 9. No. 1—5 u. 6—7.

Mittelstr. 37.

(W 64) TRF Unter den Linden 12.

V. d. Brandenburger Thor; Dorotheenstr. 29 (Markth.).

Apoth.: Unter d. Linden 53.

U. d. Linden an d. Wilhelmstr.

Kirchsp.: Dorotheenstadtk.

Weiteres wie Mauerstr.

Strassenb. u. *Omn.* siehe U. d. Linden u. Mauerstr.

Mausoleum, im Schlosspark zu Charlottenburg (Abbildung siehe Charlottenburg), erbaut nach Schinkel's Plänen; Ruhestätte d. Königin Luise, König Friedrich Wilhelms III., Kaiser Wilhelms und d. Kaiserin Augusta; in einer Marmorkapsel das Herz Friedrich Wilhelms IV.; Eintritt 25 Pfg., 10—6, Sonntags 11—6.

Maximilianstrasse, Pankow (K. 2), nahe Stettiner Bahn, von Berlinerstr. bis Esplanade. No. 1—50. **Weiteres** siehe Pankow. *Strassenb.* siehe Berlinerstr.

Maxstrasse N 65 (G. 2), nahe Nazareth-Kirche, von Adolf- bis Hennigsdorferstr. No. 1—13 u. 14—23.

Für No. 1—12 u. 15—23 Pasewalkerstr. 11; No. 13 u. 14 Müllerstr. 135.

Seestr. Ecke Oudenarderstr.; Adolfstr. Ecke Plantagenstr.

Strassenb. u. *Omn.* siehe Wedding u. Gerichtstr.

Weiteres wie Antonstr.

Maxstrasse, Heinersdorf (M. 1), nahe Dorfstr., von Prenzlauer Chaussee bis Franzstr. No. 1—4. **Weiteres** siehe Heinersdorf.

Maxstrasse, Schöneberg (F. 10/11), nahe Bhf. Ebersstr., von Hauptstr. bis Wannseebahn. No. 1—15 u. 16—29.

Vor No. 25.
Hedwigstr. 11.
TRF Herbertstr. 1/3; — T Hauptstr. 57.
Bahnstr. 45.
PP Marktpl.; Bhf. Ebersstr.
Bhf. Ebersstr.
Weiteres siehe Schöneberg. *Strassenb.* siehe Hauptstr.

Maybach-Platz, Friedenau (E. 11), nahe Bhf. Wilmersdorf-Friedenau, zwischen Handjery- u. Lauterstr. No. 1—18.
Arzt: In No. 18. Weiteres siehe Friedenau. *Strassenb.* siehe Rheinstr.

Maybach-Ufer S 59, Rixdorf (L. 9), von Kottbuser Brücke bis Lohmühlenstr. No. 1—64.
Reichenbergerstr. 66 u. 87; Kottbuser Thor.
Für No. 1—53 Hermannpl. 8; No. 54—64 Bergstr. 22.
(S 59) TRF Böckhstr. 11; —Reichenbergerstr. 148.
Adalbertstr. 10; Görlitzer Bhf.; Grimmstr. 10/16 (Krankenh.).
PP Ecke Schinkestr.; Kottbuser Thor.
Kottbuser Thor.
Arzt: siehe Kottbuser Damm.
Apoth.: Reichenbergerstr. 63; Schönleinstr. 1.
Notar: Oranienstr. 191.
Kirchsp.: Rixdorf.
Standes-A.: Berlinerstr. 63.
Stempelverth.: Kottbuserstr. 1.
Strassenb. u. *Omn.* siehe Kottbuser Damm, Glogauerstr. u. Wienerstr.

Mechanisch-technische Versuchs-Anstalt, Charlottenburg, Berlinerstr. 151.

Mecklenburgischestrasse, No. 1—39 u. 58—94 Wilmersdorf, 40—57 Schmargendorf (C. 11) am Bhf. Schmargendorf, von Breite- bis Augustastr. No. 1—94.
Für No. 1—39 u. 58—94 Brandenburgischestr. 2; No. 40—57 Breitestr. 7.
Oeffentl. Anstalten etc.: Bhf. Schmargendorf; Rudolf Mosse'sche Erziehgs.-Anst.
Weiteres siehe Wilmersdorf u. Schmargendorf.
Strassenb.: (B) Potsdamerpl.—Hundekehle bezw. Grunewald (Roseneck).

Medico-mechanisches Institut für Heilgymnastik, Orthopädie u. Massage, Wilhelmstr. 92/93.

Medizinal-Kollegium d. Provinz Brandenburg, Linkstr. 42. 9—3.

Medizinische Gesellschaft, Berliner, Ziegelstr. 10/11.

Mehlitzstrasse, Wilmersdorf (E. 10), nahe Kaiser-Allee, von Berlinerstr. bis Wilhelms-Aue. No. 1—3 u. 4—9.
Berlinerstr. 157.
Brandenburgischestr. 2.
Oeffentl. Anstalten etc.: No. 2 Volksbibliothek.
Weiteres siehe Wilmersdorf. *Strassenb.* siehe Berlinerstr., Uhlandstr. u. Kaiser-Allee.

Mehnerstrasse NO 18 (M. 5), nahe Landsbergerstr., von Büschingpl. bis Fliederstr. No. 1—11 u. 12—23.
Für No. 1—8 u. 15—23 Büschingstr. 20; No. 9—14 Neue Königstr. 91.
Kirchsp.: Bartholomäusk.
Weiteres wie Büschingstr.
Strassenb. u. *Omn.* siehe Landsbergerstr., Neue Königstr. u. Friedenstr.

Meierottostrasse W 15, Wilmersdorf (E. 8), nahe Schaperstr., von Fasanenstr. bis Kaiser-Allee. No. 1—10 u. Joachimsthal'sches Gymnasium.
(W 15) TRF Uhlandstr. 42.
Arzt: In No. 10.
Kirchsp.: Wilmersdorf.
Weiteres wie Schaperstr.
Strassenb. u. *Omn.* siehe Kaiser-Allee u. Schaperstr.

Meinauerstrasse, Friedenau (E. 11), nahe Bhf. Wilmersdorf-Friedenau, von Kaiser-Allee bis Stubenrauchstr. (Unbebaut).

Meineckestrasse W 15, No. 1—11 u. 18—27 Charlottenburg, 12—17 Wilmersdorf (E. 8), parallel d. Joachimsthalerstr., von Kurfürstendamm bis Schaperstr. No. 1—14 u. 15—27.
Für No. 1—11 u. 18—27 Marburgerstr. 2; No. 12—17 Ludwigskirchstr. 2.
Arzt: In No. 5, 10.
Weiteres wie Joachimsthalerstr.
Standes-A.: Für No. 1—11 u. 18—27 Rankestr. 10; No. 12—17 Brandenburgischestr. 2.
Strassenb. siehe Kurfürstendamm, Joachimsthalerstr. u. Schaperstr.

Meiningerstrasse, Schöneberg (F. 10), nahe Grunewaldstr., von Gothaer- bis Martin Lutherstr. No. 1—6 u. 7—13.
Wartburgstr. 24.
Wartburgstr. 24.
TRF Herbertstr. 1/3.
Weiteres siehe Schöneberg. *Strassenb.* siehe Hauptstr. u. Grunewaldstr.

Meister-Ateliers, akadem., für die bildend. Künste, Bureau: Universitätsstr. 6.

Meisterschule, akadem., f. musikalische Composition, Fasanenstr. 1/9; Bureau: Universitätsstr. 6.

Melanchthonstrasse NW 52 (G. 6), nahe Bhf. Bellevue, von Paul- bis Calvinstr. No. 1—15 u. 16—28.
Arzt: In No. 10, 28. Weiteres wie Paulstr.
Strassenb. u. *Omn.* siehe Alt-Moabit.

Melchior-Brücke SO (M. 8), im Laufe d. Melchiorstr. über d. Luisen-Kanal, von Mariannen- bis Engel-Ufer.

Melchiorstrasse SO 16 (L. 8), Querstr. d. Adalbertstr., von Engel-Ufer bis Michaelkirchpl. No. 1—24 u. 25—46. [str. 54.

Michaelkirchpl.; Mariannen-Ufer 8.
In No. 28.
(SO 16) TRF Köpenickerstr. 122.
Mariannen-Ufer 2; Mariannenpl. (Krankenh.)
Arzt: In No. 18, 34.

Michaelkirchpl.; Köpenicker Brücke.
Mariannenpl.; Köpenicker Brücke.
Apoth.: Köpenickerstr. 119 u. 144; Mariannenpl. 6.
Notar: Köpenickerstr. 80/81; Michaelkirchstr. 41.
Kirchsp.: Thomask.

Standes-A.: Stallschreiber-Stempelverth.: Köpenickerstr. 139.
Oeffentl. Anstalten etc.: No. 19 Höh. Mädchenschule; No. 22 Werkstatt d. städt. Wasserwerke.
Strassenb. u. *Omn.* siehe Köpenickerstr.

Meldebureau d. Magistrats, Molkenmarkt 11.

Meliorations-Bauamt, Kgl., f. d. Prov. Brandenburg, Charlottenburg, Goethestr. 7.

Memelerstrasse O 34 (N. 6), nahe Bhf. Warschauerstr., von Warschauerstr. bis Frankfurter Thor. No. 1—37 u. 38—85.

Memelerstr. 38; Rüdersdorferstr. 61.
In No. 39.
(O 34) TR Petersburgerstr. 89; — T Gr. Frankfurterstr. 6.
Frankfurter Allee 95; Warschauerstr. 2.
Arzt: In No. 41, 48.

Ecke Frankfurter Allee; Warschauerstr. Ecke Gubenerstr.
Bhf. Warschauerstr.
Apoth.: Gr. Frankfurterstr. 134; Posenerstr. 7.
Notar: Holzmarktstr. 68.; Gr. Frankfurterstr. 86.
Kirchsp.: Lazarusk.

Standes-A.: Rigaerstr. 8.
Stempelverth.: Gr. Frankfurterstr. 145.
Oeffentl. Anstalten etc.: No. 24/25 Gemeindesch. f. Knab. u. Mädch.; No. 27 Sparkass.-Annahmest.; No. 47 Diakoniss.-Station; No. 69 Gemeindesch. f. Knab. u. Mädch.

Strassenb. u. *Omn.* siehe Gr. Frankfurterstr., Königsbergerstr. u. Warschauerstr.

Mendelssohnstrasse NO 43 (L. 5), nahe Prenzlauer Thor, von Linien- bis Meyerbeerstr. No. 1—8 u. 9—18.

Neue Königstr. 91.
Arzt: In No. 1.

Kirchsp.: Bartholomäusk.
Standes-A.: Georgenkirchstr. 2.

Weiteres wie Neue Königstr.
Strassenb. u. *Omn.* s. Neue Königstr. u. Prenzlauerstr.

Mendelstrasse, Pankow, nahe Amalien-Park, von Damerowstr. bis Am Schlosspark. No. 1—10. **Weiteres** siehe Pankow. *Strassenb.* siehe Breitestr.

Mennoniten-Gemeinde, Wilhelmstr. 136.

Menzelstrasse, Grunewald (A. 10), nahe Königs-Allee, von Hagen- bis Jagowstr. No. 1—30.

Königs-Allee 52; Wernerstr. 3.

Weiteres siehe Grunewald.

Strassenb. siehe Hagenstr. u. Königs-Allee.

Menzelstrasse, Schöneberg (F. 12), nahe Wannsee-Bhf. Friedenau, von Rembrandt- bis Peter Vischerstr. No. 1—16 u. 17—37.

Beckerstr. 9.
Hedwigstr. 11.

TF Rheinstr. 4 (Friedenau).
Dürerpl.; Wannseebhf. Friedenau.

Wannseebhf. Friedenau.
Apoth.: Rheinstr. 16.
Weiteres siehe Schöneberg.

Strassenb. siehe Rheinstr. (Friedenau).

Merseburgerstrasse, Schöneberg (G. 10), nahe Akazienstr., von Belziger- bis Apostel Paulusstr. No. 1—8 u. 9—15.

u. Wartburgstr. 24.
TRF Herbertstr. 1/3.

Bahnstr. 45.
Grunewaldstr. Ecke Akazienstr.

Weiteres siehe Schöneberg.
Strassenb. siehe Akazienstr. u. Hauptstr.

Messbildanstalt, Kgl. preuss., Schinkelpl. 6.

Messpalast, grosses Kaufhaus, Alexandrinenstr. 110.

Meteorologisches Institut, Schinkelpl. 6.

Methodisten-Gemeinde, siehe Bischöfliche Methodisten-Gemeinde.

Metropol-Theater, Behrenstr. 55/57 u. Unter d. Linden 17/18. Siehe Anhang: Theater.

Metzerstrasse N 37 (L. 4), von Schönhauser Allee, Senefelderpl., bis Prenzlauer Allee. No. 1—21 u. 22—43.

Schönhauser Allee 181.
Saarbrückerstr. 30.
(N 37) TR Schwedterstr. 263.
Schönhauser Allee 31.
Arzt: Siehe Schönhaus. Allee.

Senefelderpl.; Prenzlauerstr. Ecke Saarbrückerstr.
Schönhauser Thor.
Apoth.: Prenzlauer Allee 15; Schönhauser Allee 172.
Standes-A.: Zehdenickerstr. 17/18.

Notar: Schönhauser Allee 184.
Kirchsp.: Für No. 1—41 Immanuelk.; No. 42 — 43 Zionsk.
Stempelverth.: Schönhauser Allee 183.
Oeffentl. Anstalten etc.: No. 38 Koch- u. Haushaltungs-Schule.

Omn.: (7) Danzigerstr.—Anhalter Bhf. *Strassenb.* u. *Omn.* siehe auch Schönhauser Allee u. Prenzlauer Allee.

Metz-Platz, Tempelhof (J. 12), am Garnison-Lazarett, Treffpunkt d. Kaiserin Augustastr. u. Moltkestr. (Unbebaut).

Metzstrasse, Neu-Weissensee (O. 3), nahe jüdischem Begräbnispl., von Wörth- bis Gürtelstr. No. 1—27 u. 28—58. **Weiteres** siehe Neu-Weissensee.
Strassenb. siehe Königs-Chaussee.

Meyerbeerstrasse NO 43 (L. 5), nahe Königs-Thor, von Neue König- bis Mendelssohnstr. No. 1—7 u. 8—14.

Neue Königstr. 91. | **Standes-A.:** Georgenkirchstr. 2. | **Kirchsp.:** Bartholomäusk. | **Weiteres** wie Neue Königstr.
Strassenb. u. *Omn.* siehe Prenzlauerstr. u. Neue Königstr.

Michael-Brücke O (M. 7), im Laufe der Michaelkirchstr. über d. Spree, nahe Holzmarktstr.

Michael-Brücke, An der, O 27 (M. 7), nahe Bhf. Jannowitz-Brücke, von d. Michael-Brücke bis Holzmarktstr. No. 1—2.

Holzmarktstr. 21. | **Weiteres** wie Holzmarktstr. | *Strassenb.* u. *Omn.* siehe Holzmarktstr.

Michaelkirch-Platz SO 16 (L. 8), nahe Köpenickerstr., am Auslauf d. Michaelkirchstr. No. 1—24. Standpl. d. Michaels-Kirche.

Michaelkirchpl.; Köpenickerstr. 125. | **Oeffentl. Anstalten etc.:** No. 10 Sparkass.-Annahmest.; No. 17 Garnison-Verwaltung. | **Arzt:** In No. 6, 16. | **Weiteres** wie Michaelkirchstr. | *Strassenb.* siehe Köpenickerstr.

Michaels-Kirche, zugleich kathol. Garnisonkirche, nach Soller's Entwürfen 1853—56 erbaut.

Michaelkirchstrasse SO 16 (L. 7), Querstr. d. Köpenickerstr., von Michaelkirchpl. bis Michael-Brücke. No. 1—23 u. 24—43.

Köpenickerstr. 125; Holzmarktstr. 19. | An d. Köpenick. Brücke. | **Arzt:** In No. 32, 43. | **Apoth.:** Köpenickerstr. 119; Markusstr. 1. | **Notar:** In No. 41; Brückenstr. 6b; Köpenickerstr. 80/81. | **Kirchsp.:** Thomask. | **Standes-A.:** Stallschreiberstr. 54. | **Stempelverth.:** Köpenickerstr. 139.

Melchiorstr. 28.

(SO 16) TRF Köpenickerstr. 122.

Grüner Weg 17; Mariannenpl. (Krankenh.).

Michaelkirchpl.; Holzmarktstr. a. d. Stadtbahn.

Strassenb. u. *Omn.* siehe Köpenickerstr., Brückenstr. u. Holzmarktstr.

Michaels-Kirche (kath.), Michaelkirchpl., für Civil- u. Militärgemeinde. Küsterei: Michaelkirchstr. 3, Divisionsküsterei: Engel-Ufer 1. Begräbnispl. (m. Leichenh.): Rixdorf, Hermannstr. 191/195; Mariendorf.

Militär-Arrestgebäude, Prinz August v. Württembergstr. u. Lehrterstr. 59.

Militär-Bahnhof, Schöneberg, Colonnenstr. Verkehr nach Zossen-Jüterbog.

Militär-Eisenbahn, Schöneberg, Colonnenstr. 31.

Militär-Kabinett, Behrenstr. 66.

Mineralogisches Museum in der Techn. Hochschule zu Charlottenburg u. im Museum für Naturkunde, Invalidenstr. 43.

Ministerial-, Militär- und Bau-Kommission, Invalidenstr. 52; **Kasse** derselben zugleich Hinterlegungs-, Civil-, Pensions- u. Witwenkasse, ebenda.

Ministerien. M. d. **Auswärtigen Angelegenheiten,** Wilhelmstr. 75/76; **Finanz-**M., Am Festungsgraben 1; der **geistl., Unterrichts-** u. **Medic.-Angelegenheiten,** Unter den Linden 4, Kasse Behrenstr. 70; f. **Handel u. Gewerbe,** Leipzigerstr. 2; des **Königlichen Hauses,** Wilhelmstr. 73; M. d. **Innern,** Unter den Linden 72; **Justiz-**M., Wilhelmstr. 65; **Kriegs-**M., Leipzigerstr. 5; für **Landwirtschaft, Domänen u. Forsten,** Leipzigerpl. 6/9; für **öffentl. Arbeiten,** Wilhelmstr. 79; **Staats-**M., Leipzigerpl. 11.

Mirbachstrasse O 112 (O. 6), nahe Central-Viehhof, von Liebigstr. bis zur Ringbahn. No. 1—22 u. unbebaut.

Weidenweg 40. | (O 112) Frankfurter Allee 40; — TRF Central-Viehhof, Eldenaerstr. | **Oeffentl. Anstalten etc.:** Samariterkirche. | **Arzt:** In No. 6. | **Weiteres** wie Rigaerstr.
Strassenb. u. *Omn.* siehe Frankfurter Allee u. Eldenaerstr.

Misdroyerstrasse, Schmargendorf (C. 11), nahe Grunewald, von Heiligendammer- bis Warnemünderstr. No. 1—12 u. 13—25.
Weiteres siehe Schmargendorf. *Strassenb.* siehe Breitestr.

Missionsgesellschaften f. äussere Mission: Georgenkirchstr. 70; (Gossner'sche) Friedenau, Handjerystr. 19/20; (f. Deutsch Ost-Afrika) Schaperstr. 3.

Mittelbuschweg, Rixdorf (N. 11), an d. Canner Chaussee. No. 26/27 u. unbebaut.
Weiteres u. *Strassenb.* siehe Canner Chaussee.

Mittelmärkische Ritterschafts-Direktion, Mohrenstr. 66.

Mittelstrasse NW 7 (J. 6), nahe Unt. d. Linden, Querstr. d. Friedrichstr., von Charlotten- bis Schadowstr. No. 1—31 u. 32—65.

Unter den Linden 59.

Für No. 1—10 u. 57—65 Oberwallstr. 20a; No. 11—56 Mittelstr. 37.

(NW 7) TRF Dorotheenstr. 22; — TRF U. d. Linden

Arzt: In No. 19. 21, 38. [12.

Strassenb. u. *Omn.* siehe Friedrichstr.

Mauerstr. 23.

Kastanienwäldchen; Dorotheenstr. 29 (Markth.).

Unter den Linden, an d. Friedrichstr.

Apoth.: In No. 56; Unter d. Linden 53.

Notar: In No. 36.

Kirchsp.: Dorotheenstadtk.

Standes-A.: An d. Fischerbrücke 1a.

Stempelverth.: Friedrichstr. 152.

Oeffentl. Anstalten etc.: No. 28 Dorotheenstadt-Kirche.

Mittelstrasse, Gr.-Lichterfelde, nahe Marienpl., von Gärtner- bis Annastr. No. 1—11a u. 12—23.

TF Bismarckstr. 3.

Weiteres siehe Lichterfelde.

Strassenb. siehe Boothstr.

Mittelstrasse, Steglitz, nahe Bhf., von Schützen- bis Belfortstr. No. 1—10. Weiteres siehe Steglitz. *Strassenb.* siehe Schützenstr. u. Albrechtstr.

Mittelstrasse, Südende, nahe Bhf. Mariendorf, von Steglitzer- bis Krummestr. No. 1—10 u. 11—18. **Weiteres** siehe Südende. *Strassenb.* siehe Steglitzerstr.

Mittelweg, Rixdorf (M. 11), nahe Hermannstr., von Kopf- bis Thomasstr. No. 1—34 u. 35—71.

Erkstr. 25.

Für No. 1—22 u. 51—70 Hermannstr. 106/107; No. 23—50 Bergstr. 73.

Strassenb. siehe Bergstr. u. Hermannstr.

TRF Bergstr. 133.

Wassmannsdorferstr. 52.

Weiteres siehe Rixdorf.

Bergstr., Ecke Kirchhofstr.

Oeffentl. Anstalten etc.: No. 2/3 Charlottenb. Wasserwerke; No. 12/21 Michaelskirchhof.

Mittenwalderstrasse SW 29 (J. 9), Querstr. d. Gneisenaustr., von Blücherstr. bis Marheinekepl. No. 1—31 u. 32—62.

Bergmannstr. 28.

Für No. 1—10 u. 52—62 Gneisenaustr. 61; No. 11—30 u. 33—51 Zossenerstr. 37; No. 31 u. 32 Heimstr. 8.

(SW 29) TR Nostizstr. 52; — Friesenstr. 22; TRF Wilmsstr. 5.

Strassenb. u. *Omn.* siehe Zossenerstr., Gneisenaustr. u. Blücherstr.

Belle-Alliancestr. 91.

Marheinekepl; Blücherstr. Ecke Tempelherrenstr.

Urbanstr. Ecke Tempelherrenstr.; Yorkstr. an d. Gneisenaustr.

Arzt: In No. 12, 51.

Apoth.: Gneisenaustr. 92; Blücherstr. 53; Bergmannstr. 23.

Notar: Blücherstr. 9; Bergmannstr. 68.

Kirchsp.: Heiligkreuzk.

Standes-A.: Böckhstr. 9/10.

Stempelverth.: Blücherstr. 51.

Oeffentl. Anstalten etc.: No. 26 Volkskindergarten; No. 51 Sparkass.-Annahmest.

Moabit, Alt-, siehe unter Alt-Moabit.

Moabiter Brücke NW (F. 6), am Bhf. Bellevue, im Laufe d. Brücken-Allee über d. Spree, von Holsteiner Ufer bis Kirchstr. (im Volksmunde Bären-Brücke genannt). Flussbadeanstalt.

Moabiter Gesellschaftshaus, Alt-Moabit 80/81.

Moabit (E. 4), Güterbhf. der Ringbahn, am Bhf. Beusselstr., Siemensstr. 27/49.

Möckern-Brücke SW (H. 9), im Zuge der Möckernstr. über d. Spree, von Hallesches bis Tempelhofer Ufer.

Möckernstrasse SW (H. 9), Querstr. d. Yorkstr., parallel d. Anhalter Bahn, von Königgrätzer- bis Kreuzbergstr. No. 1—73 u. 73a—147.

Vor No. 85; Grossbeeren-Brücke; Askanischerpl.

Für No. 1—25 u. 124—147 Königgrätzerstr. 62; No. 26—52 u. 91—123 Wartenburgstr. 13/14; No. 63—85 Kreuzbergstr. 23.

Für No. 1 - 31 u. 118—147 (SW 46) TR Hallescher Str. 11; No. 32—117 (SW 47) TR Hagelsbergerstr. 49; — T Wartenburgstr. 15a.

Belle-Alliancestr. 91.

Anhalter Bhf.; Möckernstr. zw. York- u. Hagelsbergerstr.; Victoria-Park.

Victoria-Park; Belle-Alliancestr. an d. Teltowerstr.; Belle-Alliancestr. Ecke Yorkstr.; Anhalter Bhf.

Querstr. d. Möckernstr.

Königgrätzer	1	147	zerstr.
Anhalter Bhf.		134	Hallesche-str.
		130	Kleinbeerenstr.
Hallesches	25	124	Ufer
Möckern-Brücke			Hochbahnhof
Tempelhofer	26	123	Ufer
		117	Teltowerstr.
Güter Bhf.		107	Wartenburgstr.
		101	Hornstr.
York-	63	86	Strasse
		84a	Hagelsbergerstr.
Kreuz-	73	73a	bergstr.

Arzt: In No. 79.

Apoth.: Yorkstr. 18; Grossbeerenstr. 11; Königgrätzerstr. 52.

Notar: Königgrätzerstr. 28; Belle-Alliancestr. 91.

Kirchsp.: Für No. 1—62 u. 124—147 Lukask.; No. 63—86 u. 91—123 Christusk.

Standes-A.: Kleinbeerenstr. 2.

Stempelverth.: Königgrätzerstr. 17; Belle-Alliancestr. 94.

Oeffentl. Anstalten etc.: No. 26/31 Güterbhf. d. Anhalter Bahn; No. 96 Revier-Insp. d. Gasanst.; No. 112 Gedenktaf. f. August Lehmann, Erfind. d. Stenotachygraphie.

Strassenb. u. *Omn.* siehe Anhalter Bhf., Yorkstr. u. Kreuzbergstr.

Möglinerstrasse O 34 (N. 6), von Frankfurter Allee bis Weidenweg. No. 1 gehört zu Frankfurter Allee 89, No. 2 zu 90.

Mohrenstrasse W 8 (J. 7), Querstr. d. Friedrichstr., von Mauerstr. bis Hausvoigteipl. No. 1—33 u. 39—66.

Mauerstr. 15a; Markgrafenstr. 46.

Für No. 1—16 u. 52—66 Kronenstr. 73/74; No. 17—37 u. 41—51 Charlottenstr. 25/26; No. 37a—40 Beuthstr. 4.

(W 8) TRF Taubenstr. 8/9; — T Kronenstr. 39/40; Taubenstr. 23a.

Mauerstr. 23; Kronenstr. 56.

(PP) u. Zietenpl.; Gensdarmen-Markt.

Arzt: In No. 13, 29/30, 61.

Apoth.: Charlottenstr. 54; Kanonierstr. 44.

Notar: In No. 7, 13, 14, 45, 48, 53, 56, 65.

Querstr. der Mohrenstr.

	Wilhelmpl. 1	66	
Mauer- Dreifaltigkeitsk.	5	64	Strasse
Kano-	6	62	nierstr.
Fried-	17	50	richstr.
Charlot-	24	46	tenstr.
	Gensdarmen- Deutscher Dom Markt		
Markgra-	32	45	fensr.
	38	39	
Jerusalemer- str.		Hausvoigtei- pl.	

Kirchsp.: Für No. 1—5 u. 62—66 Dreifaltigkeitsk.; No. 6—37 u. 41—61 Neuek.; No. 37a—40 Friedr. Werderschek.

Standes-A.: An d. Fischerbrücke 1a.

Stempelverth.: In No. 34; Friedrichstr. 61.

Oeffentl. Anstalten etc.: No. 6 Papierverarbeitungs-Berufsgen.; No. 7 Oberkommando d. kaiserl. Schutztruppen i. Ostafrika; No. 41 Gemeindesch. f. Knab. u. Mädch. m. Lesehalle u. Volks-Biblioth.; No. 42 Höh. Mädchensch.; No. 47 Verband reisender Kaufl.

Omn.: (7) Danzigerstr.—Anhalter Bhf.; (27) Potsdamer Bhf.—Schönhauser Thor. ***Strassenb.*** u. ***Omn.*** siehe auch Mauerstr., Friedrichstr. Charlottenstr. u. Jerusalemerstr.

Molkenmarkt C 2 (L. 6), nahe Rathaus, Schnittpunkt d. Spandauerstr., Stralauerstr. u. Mühlendamm. No. 1—15.

Vor No. 3.

Neue Friedrichstr. 4.

(C 2) TRF Heiligegeiststr. 24/33; — TR Scharrenstr. 12 13.

Brüderstr. 16/18.

(PP) u. Mühlenweg.

Arzt: In No. 9/10.

Apoth.: Stralauerstr. 47; Spandauerstr. 33.

Notar: Jüdenstr. 18 u. 51/52; Burgstr. 2.

Standes-A.: An d. Fischerbrücke 1a.

Kirchsp.: Nikolaik.

Stempelverth.: Poststr. 31; Breitestr. 18.

Oeffentl. Anstalten etc.: No. 1 Stadt-Bau-Insp.; No. 2 Amtsgericht I, Abtlg. f. Civilsachen; ehem. Stadtvogtei.

Strassenb.: (38) Gesundbrunnen—Kreuzberg; (46) Nied.-Schönhausen(Nordend)—Britz; (47) Nied.-Schönhausen(Kirche)—Britz; (48) Schönhauser Allee—Britz; (29) Seestr.—Britz; (28) Tegeler Chaussee—Rixdorf; (27) Dalldorf—Rixdorf; (72) Alexanderpl.—Schöneberg; (68) Lichtenberg (Dorfstr.)—Schöneberg; (69) Frankfurter Chaussee—Schöneberg; (71) Herzberge—Schöneberg; (64) Landsberger Allee—Zoolog. Garten; (62) Weissensee—Dönhoffpl.; (65) Central-Viehhof—Moritzpl.; (66) Lichtenberg—Halensee; (67) Wilmersdorf—Central-Viehhof; (70) Friedrichsfelde—Spittelmarkt; (78) Wilmersdorf—Königsbergerstr.; (80) Charlottenburg—Schlesischer Bhf. ***Omn.:*** (20) Schönhauser Thor—Kottbuser Brücke; (19) Landsberger Thor—Hallesches Thor; (26) Frankfurter Linden—Potsdamer Brücke; (16) Dönhoffpl.—Frankfurter Allee. ***Nachtomn.:*** (1) Alexanderpl.—Bülowstr.

Molkenstrasse C 2 (L. 6), nahe Rathaus, von Molkenmarkt bis Nikolai Kirchhof. No. 1—7 u. 8—12.

Weiteres wie Molkenmarkt. ***Strassenb.*** u. ***Omn.*** siehe Molkenmarkt.

Mollersgasse C 2 (K. 6), nahe U. d. Linden, von Hinter dem Zeughause bis Hinter dem Giesshause. No. 1 Bureau d. Zeughaus-Verwaltung.

Mollwitzstrasse, Charlottenburg (B. 5). nahe Spandauerstr., an d. Sophie Charlottenstr. Hauptpumpstation, Desinfektionsanstalt u. Siechenhaus.

Moltke-Brücke NW (G. 5), im Laufe d. Moltkestr. über d. Spree, nahe Lehrter Bhf., von Alt-Moabit bis Kronprinzen-Ufer.

Moltkestrasse NW 40 (H. 6). am Generalstabsgebäude, von Königspl. bis Kronprinzen-Ufer. No. 1—4 u. 5—8.

(NW 40) TRF Invalidenstr. 79.

Oeffentl. Anstalten etc.: No. 1 Persische Gesandtschaft.

Weiteres wie Königspl.

Strassenb. u. ***Omn.*** siehe Bismarckstr. u. Roonstr.

Moltkestrasse, Friedenau (E. 11), am Bhf. Wilmersdorf-Friedenau, von Varzinerbis Handjerystr. (Unbebaut.)

Moltkestrasse, Gr.-Lichterfelde, nahe Garde-Schützen-Kaserne, von Steglitzer- bis Chausseestr. No. 1—30 u. 31—49.

TF Steglitzerstr. 37.

Oeffentl. Anstalten etc.: Begräbnisplatz.

Weiteres siehe Lichterfelde. ***Strassenb.*** siehe Chausseestr.

Moltkestrasse, Lankwitz, nahe Kaiser Wilhelmstr., von Sedan- bis Victoriastr. (Unbebaut.)

Moltkestrasse, Steglitz, nahe Handjerypl., an d. Humboldtstr. (Unbebaut.)

Moltkestrasse, Tempelhof (J. 12), am Garnison-Lazarett, von Albrechtstr. bis Grenzweg. No. 1—6.

Oeffentl. Anstalten etc.: No. 6 Garnison-Lazarett. | **Weiteres** siehe Tempelhof. | ***Strassenb.*** siehe Berliner Chaussee.

Mommsenstrasse, Charlottenburg (D. 8), parallel der Stadtbahn, von Knesebeck- bis Wilmersdorferstr. No. 1—5 u. 87—89 u. unbebaut.

Stuttgarterpl.; Kantstr. 146. | TR Goethestr. 3. | PP Stuttgarterpl.; Schlüterstr.a.Kurfürstendamm; Savignypl.

In No. 4. | Savignypl. | **Weiteres** wie Schlüterstr.

Strassenb. siehe Savignypl., Kurfürstendamm u. Wilmersdorferstr.

Mommsenstrasse, Gr.-Lichterfelde, nahe Bhf. West, von Drake- bis Kyllmannstr. No. 1—8 u. 9—15.

TF Steglitzerstr. 37. | **Weiteres** siehe Lichterfelde. | ***Strassenb.*** siehe Sternstr.

Monbijou, Schloss am Monbijou-Platz, für die Kurfürstin Sophie Dorothea, Gemahlin des Grossen Kurfürsten, Ende des 17. Jahrhunderts erbaut; 1717 wohnte hier Peter der Grosse; im Schloss das Hohenzollern-Museum.

Monbijou-Platz N 24 (K. 5), nahe Bhf. Börse, zwischen Gr. Präsidenten- und Oranienburgerstr. No. 1—12.

Gr. Hamburgerstr. 13/14. | **Oeffentl. Anstalten etc.:** Denkmal Adalbert v. Chamisso; Schloss Monbijou, darin Hohenzollern - Museum, | Hof-Apotheke, Engl. St. Georgs-Kirche.

Arzt: In No. 12. | **Weiteres** wie Oranienburgerstr.

Kirchsp.: Sophienk.

Strassenb. u. ***Omn.*** siehe Oranienburgerstr. u. Burgstr.

Monika-Stift, Schöneberg, Sponholzstr. 30, Entbindungs-Anstalt für Frauen und Mädchen jeder Konfession.

Monumenta Germaniae historica, Centraldirection, Königin Augustastr. 25/27.

Monumenten-Brücke, Schöneberg (H. 10), im Laufe der Monumentenstr. über die Bahn.

Monumentenstrasse, Schöneberg (H. 10), nahe Kreuzberg, von Siegfriedstr. bis Anhalter Bahn. No. 1—13 u. 14—23. Von Anhalter Bahn bis Katzbachstr., Berlin. (Unbebaut.)

Ecke Hohenfriedbergstr. | Sedanstr. 53. | **Weiteres** wie Colonnenstr.

Strassenb. siehe Bahnstr. u. Katzbachstr.

Moore's Academy of Music, Friedrichstr. 85.

Moorlake, Försterhaus u. Restaurant an d. Havel, unweit d. Pfaueninsel (b. Potsdam).

Morgue (Leichenschauhaus), Hannoverschestr. 6.

Moritz-Platz S 42 (L. 8), Schnittpunkt d. Oranien- u. Prinzenstr. Siehe Oranienstr.

Moritzstrasse S 42 (K. 8), nahe Gitschinerstr., von Prinzen- bis Brandenburgstr. No. 1—12 u. 13—24.

Für No. 1 u. 21 Luisen-Ufer 44; No. 2—23 Gitschinerstr. 84. | **Arzt:** In No. 12, 22. **Weiteres** wie Wasserthorstr. | ***Strassenb.*** u. ***Omn.*** siehe Prinzenstr., Gitschinerstr. u. Wasserthorstr.

Moselstrasse, Friedenau (E. 12), nahe Wannseebhf., von Rhein- bis Ringstr. No. 1—7a u. 8—13.

Arzt: In No. 5. | **Oeffentl. Anstalten etc.:** No. 5 Höh. Töchterschule. | **Weiteres** siehe Friedenau. ***Strassenb.*** siehe Rheinstr.

Mosischstrasse, Baumschulenweg (O. 11), an d. Kiefholzstr. u. am Haidekampweg. (Unbebaut.)

Motzstrasse siehe nächste Seite.

Mozartstrasse, Boxenhagen-Rummelsburg (P. 8), am Victoriapl., von Türrschmidt- bis Kantstr. No. 1—8 u. 9—12. **Weiteres** siehe Boxenhagen-Rummelsburg.

Mozartstrasse, Lankwitz, nahe Bhf. Lankwitz, von Kaulbach- bis Siemensstr. No. 17—45.

TF Bismarckstr. 3 (Gr.-Lichterfelde). | **Weiteres** siehe Lankwitz. | ***Strassenb.*** siehe Siemensstr.

Müggel-Berge, erreichbar v. Friedrichshagen. Auf d. grossen Müggel-Berge (95 m hoch) ein 20 m hoher Aussichtsturm.

Müggel-See, Spreesee bei Friedrichshagen. Von dem Lokal „Müggel-Schlösschen" prächtige Aussicht über den See, auf dem oft Segelregatten stattfinden. Am Nordufer die Berliner Wasserwerke.

Motzstrasse W 30, No. 1—21 Charlottenburg, No. 22—35 u. 53—93 Schöneberg, No. 36—52 Wilmersdorf (F. 9), führt über d. Nollendorfpl. von Kurfürstenstr. bis Pragerpl. No. 1—44 u. 45—93.

Victoria Luisepl. 12; Nollendorfpl. Ecke Motzstr.; Eisenacherstr. 110.

Für No. 1—21 Bayreutherstr. 13; No. 22—35 u. 53—93 Neue Winterfeldtstr. 20; No. 36—52 Ludwigskirchstr. 2.

(W 30) TR Gleditschstr. 47; — T Genthinerstr. 37.

Nollendorfstr. 28; Steglitzerstr. 60.

(P) Nollendorfpl.

Magdeburgerpl.

Arzt: In No. 3, 4, 9, 17, 22, 24, 54, 75, 77, 85, 88, 90.

Apoth.: Martin Lutherstr. 85; Genthinerstr. 20; Kleiststr. 34.

Notar: Magdeburgerstr. 26; Maassenstr. 14; Motzstr. 23.

Querstr. der Motzstr.

Kurfür-	1		stenstr.
		93	Zietenstr.
	5	83	
Nollen-			dorfpl.
	6	82	
Eisena-	13	72	cherstr.
Kalck-		69	Gossowstr.
reuthstr.	16		
Lutherstr.	20	66	Martin
Geisbergstr.	22		Lutherstr.
	26	60	
Victoria Luisepl.			
	27	59	
Neue Ansbacherstr.	32		
Bamber-	35	52	gerstr.
Prager		45	Platz

Kirchsp.: Für No. 1—18 u. 68—93 Zwölf Apostelk.; No. 19 Kaiser Wilhelm-Gedächtnisk.; No. 20—67 Schöneberg.

Standes-A.: Für No. 1—21 Rankestr. 10; No. 22—35 u. 53—93 Kaiser Wilhelmpl. 3; No. 36—52 Brandenburgischestr. 2.

Stempelverth.: Kurfürstenstr. 108.

Oeffentl. Anstalten etc.: No. 11 Amalienhaus.

Strassenb.: **(51)** Kastanien-Allee—Nollendorfpl.; **(60)** Nollendorfpl.—Prenzlauer Allee; **(A)** Potsdamerpl.—Hundekehle; **(92)** Nollendorfpl.—Görlitzer Bhf.; **(C)** Potsdamerpl.—Nollendorfpl. — Wilmersdorf bezw. Roseneck.

Omn.: **(23)** Moritzpl.—Schöneberg. *Siehe auch* Nollendorfpl., Kurfürstenstr. u. Lutherstr.

Mozartstrasse, Boxenhagen-Rummelsburg und alphabetische Folge siehe vorhergehende Seite.

Mühlendamm C 2 (K. 6), im Laufe d. Gertraudtenstr. über d. Spree, von Köllnischer Fischmarkt bis Molkenmarkt. No. 1—3 Sparkassengebäude u. Schleusengeld-Hebestelle, Mühlendammschleuse.

Strassenb. u. *Omn.* siehe Molkenmarkt.

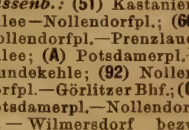

Sparkassengebäude.

Mühlengraben, Am, C 19 (K. 6), nahe Schlosspl., an d. Spreestr. No. 1—4. Gehört zur Brüderstr. Flussbadeanstalt.

Mühlenstrasse O 17 (M. 7), parallel zur Spree, von Warschauer- bis Fruchtstr. No. 1—46b u. 47—80.

Rummelsburgerpl.; Warschauerstr. 51; Andreasstr. 79

Stralauerpl. 8/9.

(O 17) TRF Schlesischer Bhf.

Grüner Weg 17.

(P) Stralauerpl.; Rummelsburgerpl.

Schlesischer Bhf.

Arzt: In No. 42.

Apoth.: Koppenstr. 101; Schlesischestr. 14.

Notar: Holzmarktstr. 68.

Kirchsp.: Andreask.

Standes-A.: Rigaerstr. 8.

Stempelverth.: Köpenickerstr. 139.

Oeffentl. Anstalten etc.: No. 6/7 Portug. Konsul.; No. 4⁹/50 Gemeindeschule f. Mädch.; No. 50 Flussbadeanstalt.

Strassenb.: **(b)** Schlesischer Bhf. — Treptow. *Strassenb.* siehe auch Warschauerstr., Andreasstr. u. Fruchtstr.

Mühlenstrasse, Lankwitz, nahe Kaiser Wilhelmstr., von Marienfelder- bis Victoriastr.

Marienfelderstr. 2.

Weiteres siehe Lankwitz.

Strassenb. siehe Kaiser Wilhelmstr.

Mühlenstrasse, Gr.-Lichterfelde, nahe Kadetten-Anstalt, von Ring- bis Zehlendorferstr. No. 1—7 u. 22.

TF Bismarckstr. 3.

Weiteres siehe Lichterfelde.

Strassenb. siehe Chausseestr. u. Zehlendorferstr.

Mühlenstrasse, Pankow (K. 1), nahe Bhf. Pankow-Schönhausen, von Breite- bis Berlinerstr. No. 1—42 u. 43—94.

Arzt: In No. 16.

Weiteres siehe Pankow.

Oeffentl. Anstalten etc.: No. 20 Lehrlingsheim Pankow; No. 86 Mädchenhaus d. jüd. Gemeinde.

Strassenb. siehe Berlinerstr. u. Breitestr.

Mühlenstrasse, Schöneberg (F. 10), nahe Bhf. Ebersstr., von Hauptstr. bis Gemarkung Wilmersdorf. No. 1—9a u. 10—19.

Prinz Regentenstr. 54.

Für No. 1—8 u. 10—19 Hedwigstr. 11; No. 9 u. 9a Wartburgstr. 24.

(P) Marktpl.; Bhf. Ebersstr.

Bhf. Ebersstr.

Arzt: In No. 19.

Oeffentl. Anstalten etc.: Desinfektionsanstalt; No. 9a Gemeindeh.; No. 15 Schule.

Weiteres siehe Schöneberg.

Strassenb. siehe Hauptstr.

Mühlenweg, Neuer, C 2 (K. 6), hinter dem Sparkassengebäude über d. Spree, von Burg- bis Breitestr.

Mulackstrasse C 22 (K. 5), nahe Schönhauser Thor, von Alte Schönhauser- bis Kl. Rosenthalerstr. No. 1—20 u. 21—41.

Rosenthalerstr. 25; Schönhauser Allee 181.
Für No. 1—20 u. 22—41 Alte Schönhauserstr. 5; No. 21 Rosenthalerstr. 3.
(C 22) TRF Rosenthalerstr. 56; — T Linienstr. 34.
Gr. Hamburgerstr. 10/11.
(PP) u. Schönhauser Thor; Rosenthaler Thor.
Kirchsp.: Sophienk.
Standes-A.: Krausnickstr. 20.
Strassenb. u. ***Omn.*** siehe Rosenthalerstr. u. Alte Schönhauserstr.
Apoth.: Rosenthalerstr. 61; Dragonerstr. 6a.
Notar: Schönhauser Allee 184; Rosenthalerstr. 61.
Stempelverth.: Schönhauser Allee 183.

Mülhausenerstrasse NO 55 (L. 4), nahe Immanuel-Kirche, von Colmarerstr. bis Prenzlauer Allee. No. 1—7 u. 8.

Wörtherstr. 17.
(NO 55) TF Winsstr. 19.
Kirchsp.: Immanuelk.
Standes-A.: Zehdenickerstr. 17/18.
Weiteres wie Tresckowstr.
Stempelverth.: Schönhauser Allee 183.
Strassenb. siehe Prenzlauer Allee.

Müllenhoffstrasse S 59 (L. 9), nahe Hasenhaide, von Grimm- bis Gräfestr. No. 1—10 u. 11—19.

Am Urban; Camphausenstr. 20.
Fichtestr. 27.
Arzt: In No. 1.
(PP) Gimmstr. Ecke Urbanstr.
Weiteres wie Dieffenbachstr.
Strassenb. u. ***Omn.*** siehe Grimmstr., Hasenhaide u. Kottbuser Damm.

Müllerstrasse N (F. 1), Fortsetzung d. Chausseestr., von Chaussee- bis Scharnweberstr. (Reinickendorf). No. 1—87 u. 88—185.

Vor No. 60; Schulstr. 1; Liesenstr. 20.
Für No. 1—16 u. 158—185 Lynarstr. 1; No. 22a—157 in No. 135.
Für No. 1—16 u. 163a—185 (N 39) TRF Schulzendorferstr. 26; No. 17—163 (N 65) T Nazarethkirchstr. 49a.
Lindowerstr. 10/11.
(PP) Ecke Fennstr.; Ecke Gerichtstr.; Ecke Schulstr.; Ecke Seestr.; Bhf. Wedding.
Bhf. Wedding; Reinickendorferstr. 2d u. e (Markth.).

Querstr. d. Müllerstr.

Die Pan-	1	185	ke.
Schulzen-	4	181	Sellerstr.
dorferstr.			
Reinicken-			
dorferstr.			
Wedding-			
Dankes-			
Kirche			
Platz			

(Fortsetzung).

Fenn-	6	174	Strasse
Ringbahn.			
Lindower- str.	12	168	Lynarstr.
Am Courbièrepl.	16	163	Burgsdorfstr.
Gerichtstr.	22a	157	Triftstr.
Antonstr.	23a		
Schulstr.	26a		
Nazarethk.			
Nazareth- kirchstr.	28		
Utrechter- str.	35		
See-	42	136	Strasse
Strasse 33.	54	130	Kamerunerstr.
Barfusstr.	59		
Ofenerstr.	61		
Schöning- str.	65		
Strasse 86.	68		
Strasse 29.	77		
	87	88	

Weichbildgrenze.

Arzt: In No. 145a, 156c, 163a, 168, 174, 175, 181, 183.
Apoth.: In No. 163; Schulstr. 1; Chausseestr. 87; Reinickendorferstr. 1.
Notar: Reinickendorferstr. 2c.
Kirchsp.: Für No. 1—11 u. 170—185 Dankesk.; No. 12—169 Nazarethk.
Standes-A.: Willdenowstr. 28.
Stempelverth.: In No. 177.
Oeffentl. Anstalten etc.: No. 6 Christl. Vereinshaus; No. 7 Armenamt; No. 14a Kath.-apostol. Gemeinde; No. 27 Nazarethkirche; No. 32 Begräbnispl. d. Garnison-Kirche; No. 42/48 Begräbnispl. d. Charité-Kirche; No. 44/45 Begräbnispl.; No. 48 Gemeindesch. f. Knab. u. Mädch.; No. 52 Grünes Haus, Erziehungs-Anstalt; Privatschule; No. 56/57 Paul Gerhard-Stift m. Diakonissenhaus; No. 72/73 Begräbnispl.; No. 156a Sparkass.-Annahmest.; No. 158 Kinderhort u. Schulküche; No. 158/159 Gemeindesch. für Knab. u. Mädch.; No. 184a Städt. Gasanstalt.

Strassenb.: (34) Gesundbrunnen—Kreuzberg; (25) Charlottenstr.—Tegel; (26) Oranienburger Thor—Tegel; (27) Rixdorf—Dalldorf; (28) Rixdorf—Tegeler Chaussee; (29) Britz—Seestr.; (32) Charlottenstr.—Reinickendorf. ***Omn.***: (24) Spittelmarkt—Nettelbeckpl. ***Siehe auch*** Gerichtstr. u. Fennstr.

Müllerstrasse, Lichtenberg (P 7), nahe Bhf. Frankfurter Allee, an d. Frankfurter Chaussee. No. 1—6. **Weiteres** siehe Lichtenberg.
Strassenb. siehe Frankfurter Chaussee.

Müllerstrasse, Gr.-Lichterfelde, nahe Bhf. Süd, von Berlinerstr. bis Anhalter Bahn. No. 1—35.

TF Bismarckstr. 3.

Weiteres siehe Lichterfelde.

Strassenb. siehe Berlinerstr.

Münchebergerstrasse O 17 (M. 7), nahe Schlesisch. Bhf., von Frucht- bis Koppenstr. No. 1—18 u. 19—34.

Koppenstr. 72.

Münchebergerstr. 1.

(O 17) TRF Schlesischer Bhf.; — T Rüdersdorferstr. 31.

Grüner Weg 17.

PP Küstrinerpl.

Schlesischer Bhf.

Arzt: Siehe Madaistr.

Apoth.: Fruchtstr. 19; Andreasstr. 15.

Notar: Holzmarktstr. 68.

Kirchsp.: Andreask.

Standes-A.: Rigaerstr. 8.

Stempelverth.: Gr. Frankfurterstr. 145.

Strassenb. u. *Omn.* siehe Fruchtstr., Andreasstr., Holzmarktstr. u. Grüner Weg.

Münchenerstrasse W, Schöneberg (F. 9), nahe Motzstr., von Victoria Luisepl. bis Grunewaldstr. No. 1—5, 53—55 u. unbebaut.

Victoria Luisepl. 12; Grunewaldstr. 50.

Neue Winterfeldtstr. 20.

Nollendorfstr. 28.

Arzt: In No. 2.

Für No. 1—24 u. 33—55 (W 30) TR Gleditschstr. 47; No. 25—32 TRF Herbertstr. 1/3.

PP Grunewaldstr. Ecke Akazienstr.; Winterfeldtpl.

Apoth.: Martin Lutherstr. 85.

Notar: Motzstr. 23.

Stempelverth.: Hauptstr. 136; Kurfürstenstr. 108.

Weiteres siehe Schöneberg.

Strassenb. u. *Omn.* siehe Nollendorfpl.

Münchenerstrasse, Rixdorf (L. 10), nahe Rathaus, von Berliner- bis Hermannstr. No. 1—26 u. 27—55a.

Erkstr. 25.

Für No. 1,55 u. 55a Bergstr. 22; No. 2—54 Selchowerstr. 2.

PP u. Hermannpl.

Weiteres siehe Rixdorf.

Strassenb. siehe Berlinerstr. u. Hermannstr.

Münsterschestrasse, Wilmersdorf (C. 9), von Brandenburgische- bis Westfälischestr. (Unbebaut).

Münze u. **Münzmetall-Depôt,** Kgl., Unterwasserstr. 2/4.

Münzkabinett, im Alten Museum.

Münzstrasse C 22 (L. 5), Fortsetzung d. Alexanderstr., von Neue Schönhauserstr. bis Am Königsgraben. No. 1—17 u. 18—30.

Vor No. 14/15.

Für No. 1—9 u. 23a—30 Alte Schönhauserstr. 5; No 10—23 Alexanderstr. 57.

(C 22) TRF Rosenthalerstr. 56; — T in No. 30.

Kirchsp.: Georgenk.

Keibelstr. 23.

PP Rochstr. (Stadtbahnbogen).

Alexanderpl.; Hackescher Markt.

Arzt: In No. 1, 4, 5, 7, 9, 10, 18, 25.

Apoth.: In No. 14/15; Rosenthaler str. 47.

Notar: In No. 2.

Standes-A.: Krausnickstr. 20.

Stempelverth.: Alexanderstr. 45.

Oeffentl. Anstalten etc.: No. 1 Gedenktafel f. Karl Friedr. Zelter.

Strassenb.: (35) Reinickendorf—Kreuzberg; (36) Bhf. Schönholz—Kreuzberg; (37) Brunnenstr.—Kreuzberg; (11) Moabit—Görlitzer Bhf.; (50) Schönhauser Allee—Hasenhaide; (49) Pankow—Rathaus; (30) Müllerstr.—Winterfeldtpl., (31) Müllerstr.—Schlesischer Bhf. *Omn.:* (25) Stettiner Bhf.—Oranienpl. *Nachtomn.:* (VII) Stettiner Bhf.—Hermannpl. *Siehe auch* Neue Schönhauserstr. u. Alexanderpl.

Museen: (Besuchszeiten siehe die Besuchstafel im Teil I) **Altes M.,** am Lustgarten, erbaut 1824—28 von Schinkel; enthält Antiken-Galerie, Bildwerke der christlichen Epoche, das Münzkabinett und die Gemälde-Galerie. In der Vorhalle sind Marmorstandbilder von Künstlern und Gelehrten aufgestellt (siehe Denkmäler). **Neues M.,** an der Museumstr., von Stüler in den Jahren 1843—55 erbaut und mit dem Alten M. durch einen Bogengang verbunden. Im Treppenhaus befinden sich 6 kolossale Wandgemälde von W. v. Kaulbach (1847—1866). Im Museum sind vereinigt: Sammlung der Gipsabgüsse, Aegyptisches Museum, Kupferstich-Kabinett und Antiquarium. **Pergamon-M.,** auf der Museums-Insel, von F. Wolff erbaut, eröffnet 1901, enthält Fundstücke der Ausgrabungen in Pergamon, Magnesia u. Priena und ist verbunden mit der Sammlung vorderasiatischer Altertümer und mit dem nur mit besonderer Erlaubnis zugänglichen Olympia-M. **National-Galerie** (Abbildung siehe Museumstr.), hervorragende Gemäldesammlung, vornehmlich deutscher Meister des XIX. Jahrhunderts. **Kaiser Friedrich-M.,** auf der Museums-Insel, befindet sich unter Leitung v. Ihne's noch im Bau. **Kunstgewerbe-M.,** Prinz Albrechtstr. 7, erbaut 1877—81 von Gropius u. Schmieden. **M. für Völkerkunde,** Königgrätzerstr. 120 (Abbildung siehe dort), enthält vorgeschichtliche und ethnologische Sammlungen, sowie die Fundstücke der Ausgrabungen Schliemann's auf der alten Trojastätte. **Landwirtschaftliches M.,** Invalidenstr. 42. **M. für Naturkunde,** Invalidenstr. 43, vereinigt in sich das Paläontologische M., das Mineralogische M. und das Zoologische M.

M. für Bergbau u. Hüttenwesen, Invalidenstr. 44. **Architektur-M.** in der Technischen Hochschule, Charlottenburg, Berlinerstr. 151, enthält das Beuth-Schinkel-Museum und ein Mineralogisches Museum. **Rauch-M.,** Klosterstr. 76, Sammlung der Werke Rauch's. **M. für deutsche Volkstrachten,** Klosterstr. 36. **Hygiene-M.** der Universität, Klosterstr. 32/35. **Märkisches Provinzial-M.,** Zimmerstr. 90/91. (Neubau am Märkischen Platz.) **Reichs-Post-M.,** Leipzigerstr. 16/18. **Kolonial M.,** Alt-Moabit am Lehrter Bhf., Panoramen aus den deutschen Kolonien. **Orient-Handels-M.,** im Lehrter Bahnhof, enthält kunstgewerbliche Erzeugnisse. **Hohenzollern-M.** im Schloss Monbijou, enthält in je besonderen Zimmern Erinnerungen an die preussischen Herrscher vom Gr. Kurfürsten an. Siehe auch Botanisches M., Schul-M., Sammlung etc. u. Zeughaus.

Museumstrasse C 2 (K. 6). am Alten Museum u. an d. Nationalgalerie, von d. Friedrichs- bis Eiserne Brücke. No. 1—5. No. 1—4 Museum; No. 5 Hauptstempelmagazin.

Strassenb.: (53) Danzigerstr.—Rixdorf bezw. Danzigerstr. —Französischestr.; (54) Savignypl.—Schönhauser Thor; (40) Schöneberg—Vinetapl.; (39) Marheinekepl.—Gesundbrunnen. *Strassenb.* u. *Omn.* siehe auch Dorotheenstr.



Nationalgalerie; nach Stüler's Entwürfen 1866—76 erbaut von Strack u. Erbkam.

Museumstrasse, Kleine, C 2 (K. 6), nahe Lustgarten, an d. Museumstr. No. 5a—5b. Hauptsteueramt, Pergamon- u. Kaiser Friedrich-Museum.

Strassenb. siehe Museumstr.

Muskauerstrasse SO 33 (M. 8), nahe Görlitzer Bhf., von Zeughofstr. bis Mariannenpl. No. 1—36 u. 37—68.

Wrangelstr. 100; Waldemarstr. 61.

Für No. 1—14a u. 63—68 Oppelnerstr. 1; No. 15—62 Manteuffelstr. 107.

(SO 33) TR Skalitzerstr. 74; — Waldemarstr. 17.

Mariannenpl. (Krankenhaus).

Mariannenpl.; in No. 24 (Markth.); Skalitzerstr. Ecke Zeughofstr.

Mariannenpl.

Arzt: In No. 24, 32.

Querstr. d. Muskauerstr.

Zeughofstr.

	1	68	
Eisen-	16	60	bahnstr.
Pück-	21	53	lerstr.
Manteuf-	25	48	felstr.
	26	37	

Mariannenpl.

Notar: Oranienstr. 191.

Apoth.: Manteuffelstr. 105; Wrangelstr. 108.

Kirchsp.: Für No. 1—24 u. 49—68 Emmausk.; No. 25—48 Thomask.

Standes-A.: Für No. 1—14 u. 63—68 Köpenickerstr. 4; No. 14a—62 Mariannen-Ufer 1a.

Stempelverth.: Manteuffelstr. 35.

Oeffentl. Anstalten etc.: No. 61 Volkskindergarten; No. 66 Gemeindesch. f. Mädch.

Strassenb. u. *Omn.* siehe Köpenickerstr., Waldemarstr., Mariannen-Ufer u. Görlitzer Bhf.

Musterschutzamt siehe Patentamt.

Nachodstrasse W, Wilmersdorf (E. 9), Querstr. d. Kaiser-Allee (Wilmersdorf) von Bamberger- bis Fasanenstr. No. 1—42.

Victoria Luisepl. 12; Uhlandstr. 157.

Ludwigskirchstr. 2.

Apoth.: Joachimsthalerstr. 22/23; Martin Lutherstr. 85.

Kirchsp.: Wilmersdorf.

Für No. 1—11 u. 36—42 (W 50) TR Marburgerstr. 12; No. 12—35 (W 15) TRF Uhlandstr. 42.

Nollendorfstr. 28; Kurfürstendamm 9. [159.

Notar: Motzstr. 23; Uhlandstr.

PP Fasanenpl.

Standes-A.: Brandenburgischestr. 2.

Stempelverth.: Joachimsthalerstr. 5 u. 43.

Strassenb. siehe Kaiser-Allee, Uhlandstr. u. Motzstr.

Nachweisungsinstitut zur Verwertung geistiger Arbeit Studierender an d. Techn. Hochschule, Charlottenburg, Berlinerstr.

Naglerstrasse O 17 (N. 8), nahe Bhf. Warschauerstr., von Stralauer Allee bis Rudolfstr. *Strassenb.* siehe Stralauer Allee u. Warschauerstr.

Nahrungsmittel-Untersuchungsamt d. Landwirtschaftskammer, Werftstr. 8.

Nansenstrasse, Rixdorf (M. 10), nahe Hermannpl., von Reuterstr. bis Maybach-Ufer. (Unbebaut).

Nassauischestrasse, Wilmersdorf (E. 10), parallel d. Kaiser-Allee, von Hohenzollernpl. bis Berlinerstr. No. 1—37 u. 38—71.

Berlinerstr. 157; Uhlandstr. 157.

Für No. 1—16 u. 58—71 Ludwigskirchstr. 2; No. 17—57 Brandenburgischestr. 2.

Weiteres siehe Wilmersdorf. *Strassenb.* siehe Kaiser-Allee, Berlinerstr. u. Uhlandstr.

National-Denkmal Kaiser Wilhelms d. Grossen, siehe Denkmäler.

National-Denkmal auf d. Kreuzberge für die 1813/15 gefallenen Krieger; 1821 errichtet, 1878 um ca. 8 Meter gehoben.

National-Galerie, Museumstr., siehe Museen.

Naturhistorisches Schulmuseum, Rixdorf, Knesebeckstr. 22/23.

Nauheimerstrasse, Wilmersdorf (D. 11), nahe Bhf. Schmargendorf, von Mecklenburgische- bis Laubacherstr. No. 26, 42 u. unbebaut.

Bingenerstr. 9. | Brandenburgischestr. 2. | **Weiteres** siehe Wilmersdorf.

Strassenb. siehe Mecklenburgischestr.

Naunynstrasse SO 26 (L. 8), parallel Oranienstr., von Manteuffelstr. bis Elisabeth-Ufer. No. 1—47 u. 48—91.

Luisen-Ufer 24; Waldemarstr. 61; Wienerstr. 1. | **Querstr.** der Naunynstr.

Manteuffelstr.			Manteuffelstr.
	1	91	
Marian-	16	75	nenstr.
Adal-	33	59	bertstr.
	47	48	

Elisabeth-Ufer

Für 1—16 u. 75—91 Manteuffelstr. 107; No. 17—74 in No. 38.

(SO 26) TR Adalbertstr. 94; — Waldemarstr. 17.

Adalbertstr. 10; Mariannenpl. (Krankenh.).

Oranienpl.; Mariannen-Platz.

(PP) Oranienpl.; Heinrichpl.

Arzt: In No. 1, 48, 51.

Apoth.: Adalbertstr. 16; Skalitzerstr. 46.

Notar: Oranienstr. 145/146, 191.

Kirchsp.: Thomask.

Standes-A.: Mariannen-Ufer 1 a. [35.

Stempelverth.: Manteuffelstr.

Oeffentl. Anstalten etc.: No. 63 Gemeindesch. f. Knab. u. Fortbildungssch. f. Mädch.

Strassenb. u. *Omn.* siehe Oranienstr.

Nazareth-Kirche, Müllerstr. 27 u. am Leopold-Platz; Küsterei: Nazarethkirchstr. 50; Begräbnispl.: Seestr. b. Plötzensee u. Reinickendorf, Berlinerstr. (beide m. Leichenh.).

Nazarethkirchstrasse N 65 (G. 3), nahe Courbièrepl., von Müller- bis Maxstr. No. 49 a u. 50 u. unbebaut.

Müllerstr. 135. | **Oeffentl. Anstalten etc.:** No. 50 Pfarrhaus d. Nazarethgem. | **Weiteres** wie Antonstr. *Strassenb.* siehe Müllerstr.

Neanderstrasse SO 16 (L. 7), Fortsetzung d. Brückenstr., von Köpenicker- bis Annenstr. No. 1—17 u. 18—38.

Vor No. 1. | Annenstr. 23. | **Apoth.:** In No. 29.

Schmidstr. 2 a. | (PP) Dresdenerstr. Ecke Annenstr.; Michaelkirchpl. | **Notar:** Köpenickerstr. 80/81; Brückenstr. 15; Neue Rossstr. | **Kirchsp.:** Luisenstadtk. [1.

(SO 16) TRF Köpenickerstr. 122; — Köpenickerstr. 98; TRF Dresdenerstr. 55. | Annenstr. Ecke Dresdenerstr. | **Standes-A.:** Stallschreiberstr. 54. [18.

Arzt: In No. 10, 16, 17, 26, 29. | **Stempelverth.:** Neue Rossstr.

Strassenb.: (1) Ringbahn; (2) Lehrter Bhf.—Hallesches Thor; (11) Moabit—Görlitzer Bhf.; (35) Reinickendorf—Kreuzberg; (36) Bhf. Schönho'z—Kreuzberg; (37) Brunnenstr.—Kreuzberg; (28) Tegeler Chaussee—Rixdorf; (29) Seestr.—Britz; (27) Dalldorf—Rixdorf. *Omn.:* (25) Stettiner Bhf.—Oranienpl. *Nachtomn.:* (VII) Stettiner Bhf.—Hermannpl. *Siehe auch* Köpenickerstr., Annenstr. u. Dresdenerstr.

Nehringstrasse, Charlottenburg (C. 6), parallel Schlossstr., von Magazin- bis Knobelsdorffstr. No. 1—13 u. 14—34.

Vor No. 3 a. | Schlossstr. 14. | **Oeffentl. Anstalten etc.:** No. 9/10 Gemeindesch.

Weiteres wie Schlossstr. *Strassenb.* siehe Schlossstr.

Neissestrasse, Rixdorf (L. 12), nahe Bhf. Hermannstr., von Emser- bis Siegfriedstr. (Unbebaut.)

Nenndorferstrasse, Schmargendorf (C. 11), an der Gasanst., von Friedrichshallerbis Forckenbeckstr. (Unbebaut.)

Nestorstrasse, Wilmersdorf (C. 9), nahe Bhf. Halensee, von Küstrinerstr. bis Hochmeisterpl. (Unbebaut.)

Nettelbeck-Platz N 39 (H. 3), an d. Reinickendorferstr., Schnittpunkt mit der Pank- und Gerichtstr.

Nettelbeckstrasse W 62, Charlottenburg (F. 8), nahe Nollendorfpl.; von Kurfürsten- bis Kleiststr. No. 1—13 u. 14—26.

Kurfürstenstr. 124; Tauenzienstr. 24. | **Apoth.:** Kleiststr. 34; Wichmannstr. 21. | **Kirchsp.:** Für No. 1—13 Kais. Wilhelm-Gedächtnisk.; No. 14—26 Zwölf Apostelk.

Arzt: In No. 3, 5, 6, 9, 11, 12/13, 14, 24. | **Oeffentl. Anstalten etc.:** No. 12/13 Inspect. d. Feld-Artill. | **Weiteres** wie Lutherstr.

Strassenb.: (80) Charlottenburg—Schlesischer Bhf.; (33) Stettiner Bhf.—Leibnizstr.; (54) Savignypl.—Schönhauser Thor; (66) Halensee—Lichtenberg; (67) Wilmersdorf—Central Viehhof. *Siehe auch* Kleiststr. und Kurfürstenstr.

Neubritzerstrasse, Britz, nahe Rathaus, von Chausseestr. bis Priester-Weg. No. 1—24. **Weiteres** siehe Britz.

Neue Friedrichstrasse, Neue Grünstrasse u. s. w., siehe unter Friedrichstr., Neue, Grünstr., Neue u. s. w.

Neue Gasse C 2 (L. 6), nahe Kaiser Wilhelmstr., von Klosterstr. bis Marien-Kirchhof. No. 1—2. Gehört zur Klosterstr.

Neue Kirche, Gensdarmenmarkt. i. Deutschen Dom. Küsterei: Kronenstr. 70; Begräbnispl (sämmtl. m. Leichenh.): am Blücherpl., Barutherstr., Belle-Alliancestr. 97, Bergmannstr. 45/47, Rixdorf, Hermannstr. 84—90.

Neue Kolonie, Lankwitz, an der Grenzstr. (Gr.-Lichterfelde).

TF Bismarckstr. 3 (Gr. Lichterfelde). | **Weiteres** siehe Gr.-Lichterfelde. | *Strassenb.* siehe Bismarckstr. u. Wilhelmstr.

Neue Mühle, an d. Dahme gelegen, Ausflugsort bei Königs-Wusterhausen, herrliche Waldpartien, erreichbar durch d. Stadt- oder Görlitzerbahn, oder v. d. Jannowitzbrücke durch Dampfer.

Neuenburgerstrasse SW 13 (J. 8), nahe Belle-Alliancepl., von Linden- bis Alexandrinenstr. No. 1—20a u. 21—42.

Belle - Alliancepl. 10a; Gitschinerstr. 12. | (PP) Lindenstr. 97/98 (Markthalle). | **Standes-A.:** Für No. 1 u. 42 A. d. Fischerbrücke 1a; No. 1a—41 Stallschreiberstr. 54.

Für No 1 Wilhelmstr. 10; No. 1a-42 Hollmannstr. 38. | Lindenstr. 97/98 (Markthalle); Belle-Alliancepl. | **Stempelverth.:** Oranienstr. 128; Blücherstr. 51.

(SW 13) TR Alte Jacobstr. 169/170. | **Arzt:** In No. 14, 42. | **Oeffentl. Anstalten etc.:** No. 4 Speditions - Berufs - Genossenschaft.

Wilhelmstr. 10; Gitschinerstr. 104. | **Apoth.:** In No. 41. | **Notar:** Lindenstr. 15. | **Kirchsp.:** Simeonsk.

Strassenb. u *Omn.* siehe Hallesches Thor.

Neue Promenade C 22 (K. 5), am Bhf. Börse, von Burgstr. bis Hackescher Markt. No. 1—2 u. 3—9.

Mönbijoupl.; An d. Spandauer Brücke 1. | (PP) Bhf. Börse. | **Kirchsp.:** Sophienk.

Gr. Hamburgerstr. 13/14. | Hackescher Markt; Bhf. Börse. | **Standes-A.:** Für No. 1—8 Krausnickstr. 20; No. 9 u. 10 An d. Fischerbrücke 1a.

(C 22) TRF Rosenthalerstr. 56; — T Hackescher Markt 4. | **Arzt:** In No. 1, 5. | **Stempelverth.:** Burgstr. 27; Hackescher Markt 2.

Gr. Hamburgerstr. 10/11. | **Apoth.:** Rosenthalerstr. 47. | **Notar:** In No. 8; Burgstr. 29; Hackescher Markt 1; An d. Spandauer Brücke 1. | **Oeffentl. Anstalten etc.:** No. 3 Leder-Industrie- u. Papiermacher-Berufsgen.

Strassenb.: **(53)** Danzigerstr. — Rixdorf bezw. Danzigerstr. — Französischestr.; **(54)** Savignypl. — Schönhauser Thor; **(40)** Vinetapl. — Schöneberg; **(39)** Gesundbrunnen — Marheinekepl. *Omn.:* **(27)** Potsdamer Bhf. — Schönhauser Thor; **(10)** Brunnenstr. — Marheinekepl. *Siehe auch* Rosenthalerstr.

Neuer Markt C 2 (K. 6), an d. Kaiser Wilhelmstr., zwischen Spandauerstr. u. Klosterstr. No. 1—16. Standpl. d. Luther-Denkmals.

Strassenb. u. *Omn.* siehe Kaiser Wilhelmstr.

Neuer See, im Thiergarten; im Winter Eisbahn.

Neues brandenburg. Kreditinstitut, siehe Landschaftl. Kreditinstitut.

Neues Kgl. Opern-Theater (Kroll), siehe Operntheater, neues.

Neues Theater, Schiffbauerdamm 5, siehe Anhang: Theater.

Neues Thor, an d. Luisen- u. Invalidenstr.-Ecke, Rest der 1867—1869 abgebrochenen Stadtmauer.

Neues Thor, Platz vor dem, NW 40 (H. 5), an d. Invalidenstr., Auslauf der Luisenstr., zwischen Hannoversche- u. Invalidenstr. No. 1—3 u. 4—6.

Für No. 1—3 Wöhlertstr. 1; No. 4—6 Albrechtstr. 22. | (NW 40) TRF Invalidenstr. 79; — T Luisenstr. 6. | **Kirchsp.:** Gnadenk.

Notar: Luisenstr. 45. | Scharnhorststr. 1. | **Standes-A.:** Gartenpl. 4/5.

Strassenb. u. *Omn.* siehe Luisenstr. u. Invalidenstr. | **Weiteres** wie Hannoversche str.

Neuestrasse, Gr.-Lichterfelde, nahe Wilhelmpl., von Parallel- bis Langestr. (Unbebaut.)

Neuestrasse, Tempelhof (J. 11), nahe Berlinerstr., von Dorf- bis Ringbahnstr. No. 1—16 **Weiteres** siehe Tempelhof. *Strassenb.* siehe Dorf- u. Berlinerstr.

Neue Wache, zwischen Universität u. Zeughaus, 1818 von Schinkel erbaut.

Neukirchstrasse, Heinersdorf, am Pankower Güterbhf., von Prenzlauer Chaussee bis Franzstr. No. 1—17. **Weiteres** siehe Heinersdorf.

Neu-Kölln a. W., siehe unter Kölln a. W., Neu-.

Neumannsgasse C 2 (K. 6), nahe Schlosspl., von Breite- bis Brüderstr. No. 1—9 u. 10—18. **Weiteres** wie Breitestr. *Strassenb.* u. *Omn.* siehe Breitestr. und Schlosspl.

Neumannstrasse, Pankow (L. 2), nahe Prenzlauer Chaussee, von Strasse 31 bis Kaiser Friedrichstr. No. 1—4.

Weiteres siehe Pankow. *Strassenb.* siehe Berlinerstr. u. Langhansstr. (Weissensee).

Neustädtische Kirchstrasse NW 7 (J. 6), nahe Bhf. Friedrichstr., von U. d. Linden bis Reichstags-Ufer. No. 1—7 u. 9—19.

Mittelstr. 37. | **Arzt:** In No. 9, 15. | **Weiteres** wie Dorotheenstr.

Omn.: (22) Moritzpl. — Moabit. *Strassenb.* u. *Omn.* siehe auch U. d. Linden u. Dorotheenstr.

Neu-Weissensee, siehe Weissensee.

Nicolsburger Platz, Wilmersdorf (E. 9), nahe Kaiser-Allee, Schnittpunkt d. Rosberitzer-, Nicolsburger-, Lipaer- u. Landhausstr.

Nicolsburgerstrasse, Wilmersdorf (E. 9). nahe Kaiser-Allee. von Nicolsburger- bis Hohenzollernpl. (Unbebaut.)

Niederlagstrasse W 56 (K. 6), nahe U. d. Linden, von Platz am Zeughause bis Werderscher Markt. No. 1—3 u. 4—8.

Oberwallstrasse 20a.

Weiteres wie Oberwallstr.

Strassenb. u. *Omn.* siehe U. d. Linden u. Schlosspl.

Nieder Schönhausen, siehe Schönhausen.

Niederwaldstrasse, Wilmersdorf (D. 11), südlich d. Ringbahn, von Hanauer- bis Kreuznacherstr. (Unbebaut.)

Niederwallstrasse C 19 (K. 7), nahe Leipzigerstr., von Hausvoigteipl. bis Spittelmarkt. No. 1—23 u. 24—39.

Spittelmarkt 17; Jerusalemerstr. 35.

Beuthstr. 4.

(C 19) TR Beuthstr. 17/22; — T Kurstr. 18/19.

Brüderstr. 16/18; Kronenstr. 56.

(PP) u. Gensdarmenmkt.; Spittelmarkt.

Arzt: In No. 8/9.

Apoth.: Kurstr. 34.

Notar: Spittelmarkt 13;

Kirchsp.: Friedr. Werdersche k.

Standes-A.: Für No. 1—23 u. 26—39 An d. Fischerbr. 1a; No. 24—25 Stallschreiberstr. 54.

Stempelverth.: Werderscher Markt 9; Mohrenstr. 34.

Oeffentl. Anstalten etc.: No. 6/7 Gemeindesch. f. Knab. u. Mädch. u. Fachschule f. Buchdr. u. Schuhm.; No. 8/9 St. Josephs Krankenhaus; No. 12 Friedr. Werdersche Oberrealschule; No. 17 Kranken- u. Begräbniskasse deutsch. Handlungsgehilfen; No. 31 Volks-Kaffee- u. Speisehalle; No. 32 St. Josephs-Hospiz.

Weiteres wie Oberwallstr.

Omn.: (24) Nettelbeckpl.—Spittelmarkt. *Strassenb.* u. *Omn.* siehe auch Jerusalemerstr. u. Spittelmarkt.

Niedstrasse, Friedenau (E. 11), an d Kaiser-Allee, von Friedenauerstr. bis Friedr. Wilhelmpl. No. 1—22 u. 23—41. **Weiteres** siehe Friedenau

Strassenb. siehe Kaiser-Allee u. Friedenauerstr. (Schöneberg).

Niersteinerstrasse, Grunewald (A. 9), nahe Bhf. Grunewald. von Erbacher- bis Trabenerstr. (Unbebaut.)

Nikolai-Kirche, zwischen Post- u. Spandauerstr.; Küsterei: Probststr. 14/16; Begräbnispl. (mit Leichenh.): Prenzlauerstr. 62 u. Prenzlauer Allee 7. — Die N.-K., die älteste Kirche Berlins, ist im 12. Jahrhundert erbaut, 1223 renoviert, 1380 abgebrannt, 1460—67 wieder aufgebaut, mehrfach umgebaut, zuletzt 1878 vollständig renoviert.

Nikolaikirch-Platz C 2 (K. 6), Platz um d. Nikolai-Kirche, von Post- bis Probststr. No. 1—14. Im Hause No. 10 wohnte Lessing.

Weiteres wie Poststr. *Strassenb.* u. *Omn.* siehe Molkenmarkt.

Nikolaus-Bürger-Hospital, Gr. Frankfurterstr. 21. Aufnahme über 60 Jahre alter würdiger Berliner Bürger.

Nikolaus-Kapelle, kath., Frankfurter Allee 126.

Nogatstrasse, Rixdorf (M. 11), parallel Emserstr., von Emser- bis Hermannstr. (Unbebaut.)

Nollendorf-Platz W 30, No 1—4 Charlottenburg, No. 5—9 Schöneberg (G. 8). Schnittpunkt d. Kleist-, Bülow-, Motz- u. Maassenstr.

Für No. 1—4 Bayreutherstr. 13; No. 5—9 Neue Winterfeldtstr. 20.

Arzt: In No. 4.

Apoth.: Kleiststr. 34; Bülowstr. 10; No. 5—9 Kaiser Wilhelmpl. 3.

Weiteres wie Nollendorfstr.

Standes-A.: Für No. 1—4 Rankestr. 10; No. 5—9 Kaiser Wilhelmpl. 3.

Strassenb.: (A) Hundekehle—Potsdamerpl.; (C) Potsdamerpl.—Wilmersdorf; (D) Zoolog. Garten—Steglitz; (64) Zoolog. Garten—Landsberger Allee; (17) Moabit—Schöneberg; (18) Moabit—Gr.-Görschenstr.; (51) Kastanien-Allee—Nollendorfpl.; (60) Prenzlauer Allee—Nollendorfpl.; (89) Zoolog. Garten—Treptow; (90) Zoolog. Garten—Schlesisches Thor; (92) Görlitzer Bhf.—Nollendorfpl.

Omn.: (23) Moritzpl.—Schöneberg.

Nollendorfstrasse W 30, Schöneberg (F. 9), nahe Nollendorfpl., von Zieten- bis Eisenacherstr. No. 1—21a u. 22—42.

Maassenstr. 10; Eisenacherstr. 110; Nollendorfpl.

Neue Winterfeldtstr. 20.

(W 30) TR Gleditschstr. 47.

In No. 28.

(PP) Nollendorfpl.; Winterfeldtpl.

Arzt: In No. 16, 19, 22a, 28.

Apoth.: Bülowstr. 18; Martin Lutherstr. 85.

Notar: Maassenstr. 14. [str. 87.

Stempelverth.: Potsdamer-

Kirchsp.: Zwölf Apostelk.

Standes-A.: Kais. Wilhelmpl. 3.

Oeffentl. Anstalten etc.: No. 28 Inspektion d. Jäger u. Schützen.

Strassenb. u. *Omn.* siehe Nollendorfpl.

Nonnen-Damm, Charlottenburg (B. 4), an d. Spree, nahe Jungfernhaide.

Tegeler Weg (Chem. Fabrik v. Schering).

Spreestr. 1b.

TRF Berlinerstr. 62.

Kirchsp.: Luisenk.

Standes-A.: Kirchstr. 10.

Weiteres siehe Charlottenburg.

Strassenb. siehe Luisenpl.

Nonnen-Wiese, Charlottenburg (B. 4), am Nonnen-Damm.

Nord-Bahnhof, (K. 3), nur Güterverkehr der Nordbahn, Bernauerstr. 51/64.

Nordbahnstrasse, Pankow (J. 1), am Bhf. Pankow-Nordbahn, von Wollank- bis Spandauerstr. No. 1—2 u. 3—9.

Weiteres siehe Pankow. *Strassenb.* siehe Wollankstr.

Nordbahnstrasse, Reinickendorf-Ost, am Bhf. Schönholz-Reinickendorf, von Provinz- bis Raschdorffstr. No. 1—39.

TF Residenzstr. 106 (Unfallmeldestelle).

Weiteres siehe Reinickendorf.

Strassenb. siehe Provinzstr.

Norderneystrasse, Westseite Schmargendorf, Ostseite Wilmersdorf (C. 11), von Mecklenburgische- bis Freiburgerstr. (Unbebaut.)

Nord-Hafen, Am, N 39 (G. 4), nahe Bhf. Wedding, von Fenn- bis Sellerstr. No. 1—8.

Fennstr. 32.

Lynarstr. 1.

(N 39) TRF Schulzendorferstr. 26.

Scharnhorststr. 1.

PP Ecke Fennstr.

Apoth.: Fennstr. 31.

Notar: Reinickendorferstr. 2c.

Kirchsp.: Dankesk.

Standes-A.: Willdenowstr. 28.

Stempelverth.: Müllerstr. 177.

Strassenb. u. *Omn.* siehe Fennstr. u. Müllerstr.

Nordring. Stationen: Westend, Jungfernhaide, Beusselstr., Putlitzstr., Wedding, Gesundbrunnen, Schönhauser Allee, Prenzlauer Allee, Weissensee, Landsberger Allee, Central-Viehhof, Frankfurter Allee, Stralau-Rummelsburg, Warschauerstr., Schlesischer Bhf., Jannowitz-Brücke, Alexanderpl., Börse, Friedrichstr., Lehrter Bhf., Bellevue, Thiergarten, Zoolog. Garten, Savignypl., Charlottenburg. Siehe auch Stadtbahn, Südring.

Nord-Ufer N 39 (E. 3 — G. 4), am Spandauer Schiffahrts-Kanal, von Fenn- bis Seestr. No. 1—6 u. von Seestr. bis Plötzensee.

Fennstr. 32; Am Strafgefängnis 7 (Plötzensee).

Lynarstr. 1.

(N 39) TRF Schulzendorferstr. 26.

Scharnhorststr. 1.

PP Fennstr., Ecke Nordhafen.

Apoth: Fennstr. 31.

Notar: Reinickendorferstr. 2c.

Kirchsp.: Für No. 1 Dankesk.; No. 2—6 Nazarethk.

Standes-A.: Willdenowstr. 28.

Stempelverth.: Müllerstr. 177.

Oeffentl. Anstalten etc.: Institut f. Infektionskrankh.

Strassenb. siehe Fennstr., Seestr. u. Müllerstr.

Normal-Aichungs-Kommission, Kaiserl., Charlottenburg, Werner Siemensstr. 27/28.

Normal-Uhren, von d. Sternwarte aus reguliert, am Oranienburger Thor, am Hackeschen Markt, vor d. Kammergericht, am Moritzpl., am Potsdamerpl., am Spittelmarkt.

Nostizstrasse SW 29 (J. 10), parallel d. Belle-Alliancestr., von Baruther- bis Arndtstr. No 1—30 u. 31—63.

Kreuzbergstr. 1; Fürbringerstr. 6.

Für No. 1—11 u. 50—63 Teltowerstr. 16; No. 12—25 u. 37—49 Zossenerstr. 37; No. 26—36 Heimstr. 8.

(SW 29) TR in No. 52; — Friesenstr. 22.

Belle-Alliancestr. 91.

PP Yorkstr. Ecke Belle-Alliancestr.; Chamissopl.; Marheinekepl. (Markth.).

Querstr. der Nostizstr.

Barutherstr.

	1	63	
Gneise-	11	50	naustr.
		41	Mariendorferstr.
Berg-	27	35	mannstr.
		31	
	30	Arndtstr.	

Victoria-Park; Marheinekepl. (Markth.)

Apoth.: Bergmannstr. 23; Gneisenaustr. 92; Belle-Alliancestr. 75.

Notar: Belle-Alliancestr. 91; Blücherstr. 9.

Kirchsp.: Heiligkreuzk.

Standes-A.: Böckhstr. 9/10.

Stempelverth.: Belle-Alliancestr. 94; Blücherstr. 51.

Oeffentl. Anstalten etc.: No. 13/14 Gemeindesch. f. Knab. u. Mädch.

Strassenb. u. *Omn.* siehe Belle-Alliancestr., Blücherstr. u. Gneisenaustr.

Notar: Siehe die Angabe **Notar** bei den Strassen.

Novalisstrasse N 4 (J. 5), nahe Stettiner Bhf., Fortsetzung d. Eichendorffstr. von Elsasser- bis Tieckstr. No. 1—8 u. 9—16. Weiteres wie Tieckstr.

Strassenb. u. *Omn.* siehe Oranienburger Thor.

Nürnberger Platz, Wilmersdorf (E. 8), Treffpunkt d. Nürnberger-, Geisberg-, Prager-, Spichern- u. Schaperstr.

Nürnbergerstrasse siehe nächste Seite.

Nussbaum-Allee, Charlottenburg-Westend (A. 6), von Ahorn- bis Kirschen-Allee. No. 1—45.

Ahorn-Allee 1.

Sophie Charlottenstr. 21.

Strassenb. siehe Spandauerstr.

TF Spandauerberg 18.

PP u. Bhf. Westend.

Arzt: In No. 34.

Oeffentl. Anstalten etc.: No. 37/39 Kongregation d. Grauen Schwestern, Heilanstalt.

Weiteres siehe Charlottenburg-Westend.

Nürnbergerstrasse W 50, No. 1—24a u. 49—69a Charlottenburg, No. 25—48 Wilmersdorf (E. 8) Querstr. d. Tauenzienstr., von Kurfürstendamm bis Nürnbergerpl. No. 1—34 u. 35—71.

Augsburgerstr.25;Tauenzienstr. 24; Wichmannstr. 11a; Rankestr. 10.

Für No. 1—28 u. 49—69a Marburgerstr. 2; No. 29—48 Ludwigskirchstr.2;No. 70 u. 71 Derfflingerstr. 20a.

(W 50) TR Marburgerstr. 12; — T in No. 69a.

Kurfürstendamm 9.

(PP) u. Wittenbergpl.; Kurfürstendamm, Ecke Joachimsthalerstr.

Arzt: In No. 20, 21, 32, 41, 46, 57/58, 64, 65.

Querstr. der Nürnbergerstr.

Kurfürstendamm

Kurfür-	1	71 / 69a	stenstr.
Tauen-	12	59	zienstr.
Augsbur-	25	46	gerstr.
Eislebener-str.	29	40	Fürtherstr.
Achen-bachstr.	32		
Schaperstr.	33	35	Geisberg-str.

Nürnbergerpl. 34

Apoth.: Tauenzienstr. 1, 13a; Kurfürstenstr. 80; Kurfürstendamm 1.

Notar: Tauenzienstr.10; Motzstr.23; Kurfürstendamm 262.

Kirchsp.: Kaiser Wilhelm-Gedächtnisk.

Standes-A.: Für No. 1—24a u. 49—69a Rankestr. 10; No. 25—48 Brandenburgischestr. 2; No.70—71Genthinerstr.4.

Stempelverth.: Kurfürstenstr. 108.

Oeffentl. Anstalten etc.: No. 7 Höh. Mädchenschule.

Strassenb.: (78) Wilmersdorf—Königsbergerstr.; (66) Halensee—Lichtenberg; (67) Wilmersdorf—Central-Viehhof. *Siehe auch* Kaiser-Allee, Augsburgerstr. Tauenzienstr. u. Kurfürstenstr.

Nussbaum-Allee siehe vorhergehende Seite.

Obdach, Städt., Fröbelstr., an d. Prenzlauer Allee, siehe auch Asyle f. Obdachlose.

Oberbaum, Am, O 17 (N. 8), von der Oberbaum-Brücke bis Warschauerstr. No. 1/2 u. Hochbhf. Stralauer Thor.

Schlesischestr. 9; Warschauerstr. 51.

Stralauerpl. 8/9.

(O 17) TRF Schles. Bhf.; — TR Skalitzerstr. 74.

(PP) Stralauer Allee Ecke Caprivistr.

Weiteres wie Schlesischestr. ***Strassenb.*** siehe Mühlenstr., Warschauerstr. u. Schlesischestr.

Kirchsp.: Andreask.

Standes-A.: Rigaerstr. 8.

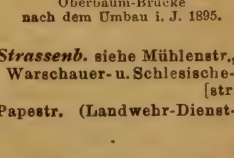

Oberbaum-Brücke nach dem Umbau i. J. 1895.

Oberbaum-Brücke O (N. 8), längste Brücke Berlins, im Laufe der Warschauerstr. über die Spree, von Stralauer Allee bis Oberbaumstr.

Oberbaumstrasse SO 33 (N. 8), nahe Görlitzer Bhf., von Oberbaum-Brücke bis Köpenickerstr. No. 1—7.

Oppelnerstr. 1.

Weiteres wie Schlesischestr.

Strassenb. siehe Mühlenstr., Warschauer- u. Schlesischestr.

Ober-Ceremonien-Amt, Kgl., im Kgl. Schloss.

Ober-Ersatz-Kommission, Schöneberg, General Papestr. (Landwehr-Dienstgebäude).

Oberfeuerwerker-Schule, Invalidenstr. 55a.

Ober-Hofmarschall-Amt Sr. Maj. d. Kaisers u. Königs, Kgl. Schloss.

Ober-Kirchenrat, Evang., Köthenerstr. 38. 9—3.

Ober-Kommando der Schutztruppen in Afrika, Mohrenstr. 7.

Ober-Kommando in den Marken, Hinter dem Giesshaus 3.

Ober-Kriegsgericht, Lindenstr. 30.

Oberlin-Ortsverein zur Gemeindepflege von Kindern v. 3—6 Jahren, Oberwallstr. 21,

Oberlin-Schulen, Neue Grünstr. 19, Weberstr. 56/57, Koppenstr. 85, Alt-Moabit 24, Arminiuspl., Neue Hochstr. 55, Schönhauser Allee 177, Pallisadenstr. 38.

Oberlin-Seminar zur Ausbildung evangel. Kleinkinderlehrerinnen, Neue Grünstr. 19.

Ober-Militär-Examinations-Kommission, Lindenstr. 4.

Ober-Post-Direction für den Bezirk Berlin, Spandauerstr. 19/23.

Ober-Realschulen, Städt.: Friedrich-Werdersche Ob.-R., Niederwallstr. 12; Luisenstädtische Ob.-R., Dresdenerstr. 113; **Charlottenburg:** Schlossstr. 27; **Schöneberg:** Belzigerstr. 48/52.

Ober-Seeamt, Wilhelmstr. 74, öffentl. Sitzungen Vossstr. 4.

Oberseestrasse, Hohen-Schönhausen (P. 3), nahe Orankesee, von Oranke- bis Bahnhofstr. Brauerei Hohen-Schönhausen.

Ober-Staatsanwaltschaft (siehe auch Staatsanwaltsch.), Lindenstr. 14, Kammergericht.

Oberst-Kämmerer-Amt, Wilhelmstr. 73. 10—4.

Oberverwaltungsgericht, Markgrafenstr. 47. 9—3.

Oberwallstrasse W 56 (K. 6), Querstr. der Französischenstr., von Platz am Zeughause bis Hausvoigteipl. No. 1—9 u. 10—22.

Werderscher Markt 4; Schlossbrücke.
Für No. 1—5 u. 12—22 in No. 20a; No. 6—11 Beuthstr. 4.
(W. 56) Französischestr. 33d.
Brüderstr. 16/18; Kronenstr. 56.
Am Festungsgraben vis-à-vis Opernhaus; Werderscher Markt.
Werderscher Markt.
Apoth.: Kurstr. 34.
Stempelverth.: Werderscher Markt 9; Mohrenstr. 34.
Notar: Französischestr. 32; Schinkelpl. 3 u. 5.
Kirchsp.: Friedr. Werderschek.
Standes-A.: An d. Fischer-Brücke 1a.
Oeffentl. Anstalten etc.: No. 4a Fernsprechamt.
Strassenb.: **(12)** Plötzensee—Görlitzer Bhf.; **(13)** Moabit—Görlitzer Bhf.; **(63)** Greifswalderstr.—Hansapl.; **(39)** Gesundbrunnen—Marheinekepl. ***Omn.:*** **(24)** Nettelbeckpl.—Spittelmarkt; **(14)** Anhalter Bhf.—Greifswalderstr. ***Siehe auch*** Jerusalemerstr., Jägerstr., Französischestr. u. Unter den Linden.

Oberwasserstrasse C 19 (K. 7), Spree-Ufer, nahe Spittelmarkt, von Alte Leipzigerstr. bis Gertraudten-Brücke. No. 10—17.
Standes-A.: Für No. 10—14 An d. Fischerbrücke 1a; No. 15 Stallschreiberstr. 54.
Kirchsp.: Friedr. Werderschek.
Oeffentl. Anstalten etc.: No. 12 Meteorolog. Instit. Abt. II.
Weiteres wie Kurstr.
Strassenb. u. ***Omn.*** siehe Spittelmarkt u. Schlosspl.

Oberweg, Friedrichsberg, (P. 7), nahe Kantstr., von Wiesenweg bis Frankfurter Chaussee. (Unbebaut.)

Odd-Fellow-Logen, siehe a. Logen: Gross-Loge d. Deutschen Reiches, Alte Jacobstr. 128; Distrikts-Gross-Loge v. Brandenburg: ebenda. Es tagen Alte Jacobstr. 128 die untergeordn. Logen: Germania-L., Borussia-L., Templer-L., Concordia-L., Humboldt-L., Sokrates-L., Justitia-L., Berolina-L., Mozart L., Galilei-L., Einigkeit-L., Farnsworth-L.; — in Rosenthalerstr. 11/12: Barbarossa-L., Beethoven-L., Imm. Kant-L., Amicitia-L.; — in Wilhelmstr. 118: Thomas Wildey-L.; — in Unter d. Linden 16; Ridgely-L., Morgenstern-L.; in Charlottenburg, Kaiser Friedrichstr. 87/88: Kaiser Friedrich-L., Thomas Wildey-L.; in Weissensee: Feuerbach L.; in Schöneberg: Prometheus-L.

Odenwaldstrasse, Friedenau (E. 12), nahe Kaiser-Allee, von Stubenrauch- bis Bornstr. (Unbebaut).
Weiteres siehe Friedenau. ***Strassenb.*** siehe Kaiser-Allee u. Schlossstr.

Oderbergerstrasse N 58 (K. 3), Querstr. d. Kastanien-Allee, von Schönhauser Allee bis Schwedterstr. No. 1—31 u. 32—62.
Vor No. 24/25.
Für No. 1—8 u. 53—62 Schönhauser Allee 26a, No. 9—52 in No. 43.
(N 58) TRF Danzigerstr. 3.
Arzt: In No. 53.
Schönhauser Allee 31.
Ecke Schönhauser Allee; Ecke Schwedterstr.
Apoth.: Kastanien-Allee 2 u. 70.
Notar: Brunnenstr. 27, 182.
Kirchsp.: Gethsemanek.
Standes-A.: Für No. 1—32 u. 34—62 Eberswalderstr. 10; No. 33 Zehdenickerstr. 17/18.
Stempelverth.: Kastanien-Allee 10.
Oeffentl. Anstalten etc.: No. 57/59 Gemeindsch. f. Knab. u. Mädch.; Volksbad.
Strassenb. u. ***Omn.*** siehe Schönhauser Allee u. Kastanien-Allee.

Oderstrasse O 112, Friedrichsberg (O. 7), nahe Bhf. Frankfurter Allee, von Gürtel- bis Kronprinzenstr.
(O 112) Frankfuter Allee 40.
Warschauerstr. 2.
Bhf. Frankfurter Allee.
Weiteres siehe Friedrichsberg. ***Strassenb.*** u. ***Omn.*** siehe Frankfurter Allee.

Oderstrasse, Rixdorf (L. 11), an d. Gemarkung Tempelhof, von Herrfurth- bis Siegfriedstr. (Unbebaut).

Oehlertstrasse, Südende, nahe Bhf. Südende, an d. Berlinerstr. No. 1—30.
Weiteres siehe Südende. ***Strassenb.*** siehe Steglitzerstr.

Oekonomie-Kommission d. Landesaufnahme, Herwarthstr. 2/3; d. Landgendarmerie, Wilsnackerstr. 6.

Ofenerstrasse N 65 (F. 2), nahe Jungfernhaide, von Müllerstr. bis Strasse 37. Bhf. d. Strassenbahn, sonst unbebaut.
Strassenb. u. ***Omn.*** siehe Müllerstrasse.

Ohmstrasse SO 16 (L. 7), nahe Bhf. Jannowitz-Brücke, von Köpenicker- bis Rungestr. No. 1—7 u. 8—11.
Apoth.: Köpenickerstr. 119. | **Kirchsp.:** Thomask. | **Weiteres** wie Brückenstr.
Strassenb. u. ***Omn.*** siehe Brückenstr. u. Köpenickerstr.

Okerstrasse, Rixdorf (L. 11), nahe Kopfstr., von Hermann- bis Oderstr. (Unbebaut).

Olivaer Platz, Nordseite Charlottenburg, Südseite Wilmersdorf (D. 8), nahe Kurfürstendamm, Schnittpunkt d. Pariser-, Lietzenburger-, Leibniz- u. Wielandstr.

Olivaerstrasse NO 18 (N. 5), am Friedrichshain, von Elbinger- bis Thornerstr. No. 1—20.
Oeffentl. Anstalten etc.: No. 19 Gemeindesch. f. Knab. u. Mädch.
Weiteres wie Landsberger Allee. ***Strassenb.*** siehe Landsberger Allee.

Onkel Tom's Hütte, Ausflugsort im Grunewald am Riemeistersee erreichb. über Schmargendorf—Paulsborn.

Opernhaus, Kgl. (K. 6), (Abbildung siehe U. d. Linden), von Knobelsdorff 1741—1743 erbaut, 1843 abgebrannt, von Langhans wieder aufgeführt, 1895 renoviert, 2000 Plätze. Siehe Anhang: Theater.

Opernhaus, Platz am, C 2 (J. 6), am Opernhaus, Unter den Linden. Siehe U. d. Linden.

Operntheater, Neues, Kgl., (früher Kroll's Etablissement) am Königsplatz. Siehe Anhang: Theater.

Oppelnerstrasse SO 33 (M. 9), nahe Görlitzer Bhf., von Schlesische- bis Görlitzerstr. No. 1—23 u. 24—40.

Görlitzerstr. 48; Schlesischestr. 9.

In No. 1.

(SO 33) TR Skalitzerstr. 74; — TRF Görlitzer Bhf.

Görlitzer Bhf.

Görlitzer Bhf.; Bevernstr. Ecke Oberbaumstr.

Görlitzer Bhf.

Arzt: In No. 44/45.

Apoth.: In No. 38; Görlitzerstr. 48.

Notar: Oranienstr. 191.

Kirchsp.: Emmausk.

Standes-A.: Köpenickerstr. 4.

Stempelverth.: Manteuffelstr. 35.

Strassenb. u. *Omn.* siehe Schlesischestr. u. Görlitzer Bhf.

Orangenstrasse, Charlottenburg (C 6), nahe Schloss, von Luisenpl. bis Scharrenstr. No. 1—4 u. 5—12.

Schlossstr. 14.

Arzt: In No. 1a.

Weiteres wie Schlossstr.

Strassenb. siehe Luisenpl.

Oranien-Brücke S (L. 8), am Oranienpl., im Zuge der Oranienstr. über d. Luisen-Kanal.

Oranienburger Chaussee, Reinickendorf-Ost, nahe Bhf. Reinickendorf, von Hauptstr. bis Gemarkung Dalldorf. No. 1—96.

TF Residenzstr. 106. (Unfallmeldest.)

Weiteres siehe Reinickendorf.

Strassenb. siehe Hauptstr.

Oranienburgerstrasse N 24 (J. 5), von Hackescher Markt bis Friedrichstr. No. 1—50 u. 51—92.

Linienstr. 128/129; Monbijoupl.; Ebertsbrücke.

Für No. 1—26 u. 76a—92 Gr. Hamburgerstr. 13/14; No. 27—76 Johannisstr. 11

Synagoge; 1859—66 von Knoblauch erbaut.

(N 24) TRF in No. 35/36; — T Hackescher Markt.

Auguststr. 14/16; Gr. Hamburgerstr. 10/11; Ziegelstr. 5/6.

Ecke Linienstr.; Bhf. Börse.

Oranienburger Thor; Hackescher Markt.

Querstr.
der Oranienburgerstr.

Hackescher Markt.			
	1	92	Gr. Präsidentenstr.
Gr. Hamburgerstr.	10	81	Monbijoupl.
Krausnickstr.	25		Dom-Interimskirche
Synagoge			
Artillerie-	34	70	Strasse
			Packet-Postamt.
Auguststr.	43		
Linienstr.	50		
Friedrich-		51	Strasse

Arzt: In No. 12, 28, 32, 37, 38, 39, 50, 54, 57, 58, 66, 67, 68, 69, 74, 87.

Apoth.: In No 37, Rosenthalerstr. 47; Chausseestr. 118.

Notar: In No. 48/49, 69; Hackescher Markt 1.

Kirchsp.: Für No. 1—34 u. 70—92 Sophienk.; No. 35—69 Joh. Evangelistk.

Standes-A.: Krausnickstr. 20.

Stempelverth.: Hackescher Markt 2; Friedrichstr. 114

Packet-Postamt.

Oeffentl. Anstalten etc.: No. 15 Katasteramt; No. 28 Jüd. Lesehalle u. Biblioth.; No. 29 Jüd. Gemeinde-Sekretariat; No. 30 Synagoge; No. 31 Hospiz d. jüd. Gem.; No. 35/36 Postfuhramt; No. 40 Klinik f. Hautleiden; No. 42/43 Sterbekasse d. Berl. Aerzte; No. 55 Homöopath. Poliklinik; No. 67 Kliniken; No. 70 Packet-Postamt; No. 76a Kgl.-Dom-Kandidaten-Stift; No. 79 Dom-Interimskirche; No. 86 a Sparkass.-Annahmest.

Strassenb.: **(52)** Danzigerstr.—Lützowpl.; **(16)** Moabit—Küstrinerpl.; **(29)** Seestr.—Britz; **(28)** Tegeler Chaussee—Rixdorf; **(27)** Dalldorf—Rixdorf. *Omn.:* **(6)** Stettiner Bhf.—Görlitzer Bhf.; **(8)** Nettelbeckpl.—Heinrichpl. *Siehe auch* Friedrichstr. Artilleriestr. u. Rosenthalerstr.

Oranien-Platz S (L. 8), an d. Oranienstr., Schnittpunkt mit d. Dresdenerstr. Luisen- u. Elisabeth-Ufer.

Oranienstrasse SO, S u. SW (K. 8), führt über den Moritzpl., von Skalitzer- bis Lindenstr. No. 1—98a u. 99—207.

Vor No. 128; Lindenstr. 41; Moritzpl.; Luisen-Ufer 24; Wienerstr. 1.

Für No. 1—17 u. 192—207 Manteuffelstr. 107; No. 18—41 u. 165a—191 Naunynstr. 38; No. 42—56 u. 153—165 Luisen-Ufer 44; No. 57—69 u. 137—152 Gitschinerstr. 84; No. 70—98 u. 100—136 Alte Jacobstr. 108; No. 98a u. 99 Lindenstr. 71.

Für No. 1—41 u. 165a—207 (SO 26) TR Adalbertstr. 94; No. 42—75a u. 129—165 (S 42) TRF Ritterstr. 7; No. 76—128 (SW 68) TRF in No. 90; — T in No. 72; Luckauerstr. 14.

Alexandrinenstr. 31; Adalbertstr. 10; Görlitzer Bhf.

Alexandrinenstr. Ecke Kürassierstr.; Moritzpl.; Oranienpl.; Heinrichpl; Ecke Skalitzerstr.

Ecke Kommandantenstr.; Moritzpl.; Oranienpl.; Kottbuser Thor.

Arzt: In No. 2, 37, 42, 47a, 58, 62, 75, 101, 107, 110, 140, 143, 144, 145/146, 148, 157, 161, 190, 191.

Apoth.: In No. 148; Lindenstr. 74; Adalbertstr. 16; Skalitzerstr. 46; Alexandrinenstr. 41; Elisabeth-Ufer 34.

Notar: In No. 67, 140, 145/146, 191; Lindenstr. 35.

Kirchsp.: Für No. 1—41 u. 165a—207 Thomask.; No. 42—165 Jacobik.

Querstr. der Oranienstr.

Skalitz. — Wienerstr.

Manteuf- 1 — felstr.
14a — 207 zerstr. 195

Heinrich-
Marian- — nenstr.
Platz

15 | 194
Adalbert- 29 | 177 Strasse
165a Dresdenerstr.
Elisabeth- 41 | Ufer

Oranien- Platz

Luisen- 42 | 165 Ufer
Luckauer- 47a str.
155 Prinzessinnenstr.
58a | 149

Moritz-
Prinzen- Strasse
Platz

59 | 148
Kommandanten- 69 | 137 Brandenburgstr.
Jacobi-Kirche
Alexan- 76 | 128 drinenstr.
Waldeck-
Park
Alte Jacob- 89 | 109 Strasse
Reichs-
Druckerei
Linden- 98a | 99 Strasse

Standes-A.: Für No. 1—41 u. 165a—207 Mariannen-Ufer 1a; No. 42—98 u. 100—165 Stallschreiberstr. 54; No. 98a u. 99 An d. Fischerbrücke 1a.

Stempelverth.: In No. 128; Prinzenstr. 82.

Oeffentl. Anstalten etc.: No. 76—79 Waldeckpark, ehem. Jacobi-Kirchhof; No. 80 Jacobs-Hospital; No. 90/91 Reichsdruckerei; No. 92—95 Hauptverwaltung der Staatsschulden; No. 105 Herberge zur Heimat; No. 106 Christl. Hospiz; No. 113/114 Volksküche; No. 133 Jacobikirche.

Strassenb.: **(12)** Plötzensee—Görlitzer Bhf.; **(13)** Moabit—Görlitzer Bhf.; **(27)** Dalldorf—Rixdorf; **(28)** Tegeler Chaussee—Rixdorf; **(29)** Seestr.—Britz; **(46)** Nieder-Schönhausen—Britz; **(47)** Nieder-Schönhausen—Britz; **(48)** Schönhausen—Britz; **(93)** Görlitzer Bhf.—Charlottenburg; **(95)** Hasenhaide—Friedrichstr. ***Omn.:*** **(8)** Nettelbeckpl.—Heinrichpl.; **(11a)** Hausvoigteipl.—Hermannpl.; **(20)** Kottbuser Brücke—Schönhauser Thor; **(22)** Moritzpl.—Moabit; **(25)** Oranienpl.—Stettiner Bhf.; ***Nachtomn.*** **(V)** Stettiner Bhf.—Kottbuser Thor; **(VII)** Stettiner Bhf.—Hermannpl. ***Siehe auch*** Adalbertstr., Jerusalemerstr., Lindenstr., Mariannenstr., Prinzenstr., Skalitzerstr.

Orankesee, (P. 3), Hohen-Schönhausen.

Orankestrasse, Hohen-Schönhausen (P. 3), am Orankesee, von Berlinerstr. bis Gemarkung Weissensee. No. 1—59.

Weiteres siehe Hohen-Schönhausen. ***Strassenb.*** siehe Berlinerstr.

Ordonnanzhaus, städt., Neue Königstr. 21.

Orient-Handelsmuseum, Hauptgebäude des Lehrter Bahnhofs. Eintritt 25 Pfg. 9—5 Uhr.

Orts-Krankenkassen (siehe auch Innungs-Krankenk.). Central-Kommission der Krankenk. Berlins u. Vororte, Prinzenstr. 37; Allg. Orts-Krankenk. gewerbl. Arbeiter u. Arbeiterinnen, Neue Friedrichstr. 9/10; f. Angestellte der Anwälte, Gerichtsvollzieher, Krankenkassen, Notare u. s. w., Stralauerstr. 56; Bäcker, Bergstr. 11; Barbiere, Ackerstr. 64; Bierbrauer, Alte Schönhauserstr. 32; Bildhauer, Stuckateure u. s. w., Josephstr. 10; Brunnenbauer, Luisenpl. 10; Buchbinder, Engel-Ufer 15; Buchdrucker, Ritterstr. 94; Cigarrenmacher, Cigarrensortierer u. Hilfsarbeiter, Neue Schönhauserstr. 14; Conditoren, Pfefferküchler u. s. w., Alexandrinenstr. 37a; Dachdecker, Wienerstr. 16; Drechsler, An der Stralauerbrücke 4; Gastwirte u. dergl., Inselstr. 6; Gelb- u. Zinngiesser, Adalbertstr. 4; Goldschmiede, Engel-Ufer 15; Graveure, Ciseleure etc., Engel-Ufer 15; Gürtler, Ritterstr. 121; Handschuhmacher u. s. w., Mulackstr. 29/30; Hutmacher, Mendelssohnstr. 13; Kaufleute, Handelsleute u. Apotheker, Georgenkirchstr. 40; Klempner, Neu-Kölln a. W. 23; Korbmacher, Kommandantenstr. 58; Kürschner u. s. w., Neue Königstr. 76; Kupferschmiede, Gartenstr. 31; Lackierer, Pücklerstr. 15; Maler etc., Spandauerstr. 2a; Maschinenbau-

Arbeiter u. s. w., Neue Schönhauserstr. 16; Maurer, Holzmarktstr. 48a; Mechaniker, Optiker etc., Klosterstr. 65—67; Messerschmiede, Schwertfeger u. s. w., Strelitzerstr. 58; Möbelpolierer, Krautstr. 51; Musik-Instrumenten-Verfertiger, Mendelssohnstr. 10; Nadler u. Siebmacher, Alte Jacobstr. 69; Perückenmacher u. Friseure, Kaiser Wilhelmstr. 1; Photographen, Neue Rossstr. 16; Posamentiere, Seiler, Seidenknopf- u. Bandmacher, Alexandrinenstr. 52; Sattler u. s w., Engel-Ufer 15; Schlächter, Neue Rossstr. 7; Schlosser etc., Auguststr. 60; Schmiede u. s. w., Höchstestr. 29; Schneider, Schneiderinnen u. s. w., Seydelstr. 21; Schuhmacher, Am Königsgraben 3; Steindrucker und Lithographen, Holzmarktstr. 60; Stellmacher, Gartenstr. 74; Strumpfwirker, Gr. Frankfurterstr. 124; Tabaks-Fabrikarbeiter, Auguststr. 69; Tapezierer, Fischerstr. 6; Tischler u. Pianofortearbeiter, Neanderstr. 4; Töpfer, Klosterstr. 100; Uhrmacher, Neue Jacobstr. 19; Vergolder, Goldschläger, u. s. w., Engel-Ufer 15; Wäsche-Arbeiter u. -Arbeiterinnen, Landsbergerstr. 85; Weber u. s. w., Fruchtstr. 45; Zimmerer, Alte Schützenstr. 10.

Osdorferstrasse, Gr.-Lichterfelde, an d. Giesensdorfer Kirche, von Berlinerstr. bis Gemarkung Osdorf. No. 8—24 u. 165.

TF Bismarckstr. 3. | **Weiteres** siehe Lichterfelde. | *Strassenb.* siehe Bismarckstr. u. Wilhelmstr.

Osdorf-Teltower Weg, Gr.-Lichterfelde, an der Osdorferstr.

TF Bismarckstr. 3. | **Oeffentl. Anstalten etc.:** Arbeitshaus. | **Weiteres** siehe Lichterfelde.

Osnabrückerstrasse, Charlottenburg (C. 5), nahe Bhf. Jungfernhaide, von Kaiserin Augusta-Allee bis Tegeler Weg. No. 1—4 u. 27—30.

Keplerstr. 16. | Wilmersdorferstr. 9. | **Apoth.:** Spandauerstr. 36.
Spreestr. 1b. | PP Luisenpl. | **Notar:** Berlinerstr. 71.
TRF Berlinerstr. 62. | Friedrich Karlpl. | **Kirchsp.:** Luisenk.
Standes-A.: Kirchstr. 10.
Stempelverth.: Berlinerstr. 68/69.
Strassenb.: siehe Luisenpl.

Osnabrückerstrasse, Wilmersdorf (C. 9), von Berliner- bis Westfälischestr. (Unbebaut.)

Ostbahnhof, (N. 7), nur Güterbhf., Fruchtstr. 11.

Ostbahnhof, Am, O 17 (N. 7), am Küstrinerpl., von Frucht- bis Friedrichsfelderstr. No. 1—20.

Rüdersdorferstr. 61. | **Oeffentl. Anstalten etc.:** Eisenb.-Werkstätt.-Inspect. | **Weiteres** wie Münchebergerstr.

Strassenb. u. *Omn.* siehe Fruchtstr., Königsbergerstr. u. Grüner Weg.

Ostbahnhof-Werkstatt (N. 7), am Bhf. Warschauerstr. u. Strasse 12. Hauptwerkstatt der Ostbahn.

Ostend- (Carl Weiss-) Theater, Gr Frankfurterstr. 132. Siehe Anhang: Theater.

Ottostrasse NW 87 (E. 5), Moabit, von Thurmstr. bis Alt-Moabit. No. 1—11 u. 18—20.

Thurmstr. 77. | PP Ecke Alt-Moabit; Arminiuspl. (Marktb.). | **Arzt:** In No. 1, 5. **Weiteres** wie Gotzkowskystr.

Strassenb. u. *Omn.* siehe Thurmstr. u. Alt-Moabit.

Oudenarderstrasse N 65 (G. 2), von Reinickendorfer- bis Seestr. No. 1—20 u. 21—45.

Reinickendorferstr. 31. | Müllerstr. 56. | **Notar:** Prinzen-Allee 87.
Müllerstr. 135. | PP Ecke Seestr.; Schulstr. EckeReinickendorferstr. | **Kirchsp.:** Nazarethk.
(N 65) T Nazarethkirchstr. 49a. | **Apoth.:** Antonstr. 25; Schulstr. 1. | **Standes-A.:** Wildenowstr. 28. **Stempelverth.:** Badstr. 28. *Strassenb.* u. *Omn.* siehe Reinickendorferstr.

Oeynhausenerstrasse, Schmargendorf (C. 11), an d. Gasanstalt, von Forckenbeckbis Breitestr. (Unbebaut.)

Packetfahrt-Gesellschaft, Berliner, Starke & Co., Direction, Ritterstr. 98/99; Filialen und Reisebureaus: Bernauerstr. 80, Joachimsthalerstr. 10, Potsdamerstr. 118, Rosenstr. 14 u. Stephanstr. 65. Packet- und Güterverkehr in Berlin und Vororten, Beförderung von Reisegepäck etc. u. tägl. Eilgutverkehr nach Breslau, Leipzig, Wien

Packetpostamt, Oranienburgerstr. 70.

Packhof, Neuer, an der Moltke-Brücke, Alt-Moabit 143/145. Innerhalb der Einfriedigung die Gebäude für d. Zollabfertigung u. zollfreie Niederlage; längs der Zufahrtstrasse die Verwaltungsgebäude für d. Haupt-Steueramt für ausländische Gegenstände u. die Provinzial-Steuer-Direktion. An dem Gebäude der Provinzial-Steuer-Deputation die Bronzestandbilder d. Minister v. Motz und Maassen.

Palais Kaiser Wilhelms I., Unter den Linden 37 (Abbildung siehe dort); **Kronprinzen-P.**, Platz am Zeughause; d. **Prinzen Albrecht**, Wilhelmstr. 102; d. **Prinzen Friedrich Leopold**, Wilhelmpl. 8/9; d. **Prinzen Georg**, Wilhelmstr. 72; d. **Prinzessin Friedrich Karl**, Leipziger Platz 10; **Prinzessinnen-P.**, Oberwallstr. 1/2; Ehemals Niederländisches, Unter den Linden 36. Siehe auch Schloss, Kgl.

Palast-Theater, Burgstr. 22, Eingang Wolfgangstr., Specialitäten-Bühne.

Pallasstrasse W 30, No. 21—23 Schöneberg (G. 9), am ehemalig. Botanisch. Garten, von Potsdamer- bis Goltzstr. No. 1—17 u. 21—26.

Für No. 1—17 u. 24—26 An der Apostel-Kirche 7c; No. 21—23 Neue Winterfeldtstr. 20.

Arzt: In No. 1, 5, 25.

Kirchsp.: Für No. 1—17 u. 24—26 Zwölf Apostelk.; No. 21—23 Schöneberg.

Standes-A.: Für No. 1—17 u. 24—26 Genthinerstr. 4; No. 21—23 Kaiser Wilhelmpl. 3.

Oeffentl. Anstalten etc.: No. 15 Gemeindesch. f. Knab. u. Mädch., Gewerbesaal (Tischlerschule), Mädchenhort.

Weiteres wie Winterfeldtstr.

Strassenb.: (30) Müllerstr.—Winterfeldtpl.; (68) Lichtenberg—Schöneberg; (69) Frankfurter Chaussee—Schöneberg; (71) Herzberge—Schöneberg. *Omn.:* (2) Spittelmarkt—Goltzstr. *Siehe auch* Potsdamerstr. u. Winterfeldtpl.

Pallisadenstrasse NO 18 (M. 6), Parallel tr. d. Gr. Frankfurterstr., von Landsberger- bis Friedenstr. No. 1—51 u. 52—106.

Büschingpl.; Memelerstr. 38; Straussbergerplatz.

Für No. 1—18 u. 90—106 Büschingstr. 20; No. 19—36 u. 80—89 Fürstenwalderstr. 13; No. 37—79 Gr. Frankfurterstr. 14.

(NO 18) TRF Landsbergerstr. 93; — Fürstenwalderstr. 2; T Gr. Frankfurterstr. 6.

Frankfurter Allee 95; Friedrichshain (Krankenh.).

Apoth.: In No. 81; Landsgerstr. 3 u. 39; Gr. Frankfurterstr. 134.

Notar: Landsbergerstr. 14; Gr. Frankfurterstr. 86.

Querstr. d. Pallisadenstr.

Landsber-	1	106	gerstr.
		92	Lichtenbergerstr.
Strauss-	28	88	bergerstr.
Fürstenwal-	31		derstr.
Lebuserstr.	36	79	Friedrichsbergerstr.
		73	Piusk. (kath.)
Koppen-	38	65	Strasse.
		52	Friedenstr.
Fruchtstr.	51		

(PP) Büschingpl.; Straussbergerpl.; Ecke Friedenstr.

Büschingpl.; Straussbergerpl.

Kirchsp.: Für No. 1—35 Markusk.; No. 36—106 Auferstehungsk.

Standes-A.: Für No. 1—103 Kl. Frankfurterstr. 6; No. 104—106 Georgenkirchstr. 2.

Stempelverth.: Landsbergerstr. 100; Gr. Frankfurterstr. 145.

Oeffentl. Anstalten etc.: No. 37 Friedr. Wilhelms-Hospital; No. 73/74 Piuskirche (kath.); No. 80 Spark.-Annahmest.

Strassenb. u. *Omn.* siehe Landsbergerstr., Straussbergerstr. u. Gr. Frankfurterstr.

Pankow (K. 1 etc.), Vorort an d. Nord- u. Stettiner Bahn; Dorf im Kreise Niederbarnim mit 21 000 Einw.

Amts- u. Gemeindebureau: Breitestr. 5; zugleich Polizei-Bureau u. Standesamt.

Schulstr. (Schule); Berlinerstr. 78; Parkstr. 23; Breitestr. 21; Kreuzstr. 11; Wollankstr. 35, 41, 102; Damerowstr. 6/7; Breitestr. 5; Spandauerstr. 44.

TF Breitestr. 24a (Unfallmeldest.).

Arzt: Breitestr. 8/9, 18, 30, 31, 39b, 44, 46; Berlinerstr. 5; Florastr. 34b; Kreuzstr. 16; Mühlenstr. 16; Wollankstr. 100.

Apoth.: Breitestr. 41.

Kirchen: Evang., Breitestr., Küsterei: Berlinerstr. 119; kath. St. Georgs-Kapelle, Parkstr. 4. Küsterei: ebenda.

Schulen: Gemeindesch., Kais. Friedrichstr. 50, Schulstr., Breitestr. 37 (Mädch.); Höh. Knabensch., Breitestr. 25; Höh. Mädchensch., Breitestr. 30a.

Gericht: Amtsgericht II.

Notar: Breitestr. 43a.

Stempelverth.: Breitestr. 22a.

Oeffentl. Anstalten etc.: Katasteramt, Nordbahnstr. 9; Ortskrankenkasse, Berlinerstr. 8; Volksbibliothek, Breitestr. 37; Rettungshaus „Siloah", a. d. Schönholzerbrücke; Pestalozzi-Stiftung, Mendelstr. 11; jüd. Waisenhaus, Berlinerstr. 121; jüd. Lehrlingsheim, Berlinerstr. 121.

Verbindung mit Berlin: Nordbahn, Bhf. Pankow, an d. Wollankstr. (ab Stettiner Bhf., etwa stündlich); Stettiner Bahn, Bhf. Pankow-Schönhausen, an d. Berlinerstr., u Bhf. Pankow-Heinersdorf, an d. Damerowstr. (ab Stettiner Bhf., etwa stündlich); Nordringstation Schönhauser Allee (alle 10—20 Min.). *Strassenb.:* (49) Pankow—Rathaus; (46) Nied.-Schönhausen (Nordend)—Britz; (47) Nied.-Schönhausen (Kirche)—Britz; (48) Schönhauser Allee—Britz; (50) Schönhauser Allee—Hasenhaide; (a) Pankow—Mittelstr.

Pankow (Nordbahn), (J. 1), Station der Nordbahn, Wollankstr.

Pankow-Heinersdorf, Vorortstation der Stettiner Bahn, an der Prenzlauer Chaussee.

Pankow-Schönhausen (L. 1), Vorortstation der Stettiner Bahn, Berlinerstr. 15. — Güterbhf. (L. 1), Berlinerstr. zw. 113/114.

Pankower Allee, Reinickendorf-Ost (H. 1), nahe Schäfersee, von Residenz- bis Provinzstr. No. 1—30 u. 31—83.

TF Residenzstr. 106 (Unfallmeldest.).

Oeffentl. Anstalten etc.: No. 20 Gemeindeschule.

Weiteres siehe Reinickendorf.

Strassenb. siehe Residenzstr. u. Provinzstr.

Pankstrasse N (H. 3), nahe Bhf. Wedding, von Reinickendorfer- bis Badstr. No. 1—29a u. 30—56.

Vor No. 1 u. 18.

Für No. 1—5 u. 51b—56 Pasewalkerstr. 11; No. 5a—29 u. 31—51a Reinickendorferstr. 53; No. 29a u. 30 Exerzierstr. 20.

Für No. 1—12 u. 46—56 (N 39) TRF Schulzendorferstr. 26; No. 12a—45e (N 20) TRF Stettinerstr. 55.

Lindowerstr. 10/11; Badstr. 67.

Bhf. Wedding; Nettelbeckpl.; Reinickendorferstr. Ecke Wiesenstr.; Prinzen-Allee Ecke Badstr.

Bhf. Wedding.

Arzt: In No. 31, 52.

Querstr. d. Pankstr.

Reinicken-	1	Nettelbeckpl.	dorf.
Ringbahn			
Gerichtstr.	3	56	ferstr.
Lessing-Gym-		50	Weddingstr.
nasium		49	Cöslinerstr.
Wiesen-	12a	45e	Strasse.
		32d	Thurneysserstr.
Bad-	29a	30	Strasse

Apoth.: Reinickendorferstr. 9/10; in No. 45e; Badstr. 11.

Notar: Reinickendorferstr. 2c; Prinzen-Allee 87.

Kirchsp.: Für No. 1—11 u. 47—56 Dankesk.; No. 12—46 Paulsk.

Standes-A.: Badstr. 22.

Stempelverth.: Badstr. 28; Müllerstr. 177.

Oeffentl. Anstalten etc.: No. 1 Feuerwache; No. 3c Gemeindesch. f. Knab. u. Mädch.; No. 4 Oberlin-Schule; No. 5 Kindergarten; No. 7/8 Gemeindesch. f. Knab. u. Mädch.; No. 9/10 Lessing-Gymnasium; No. 26 Gemeindesch. f. Knab. u. Mädch., Volksbiblioth.; No. 43 Diakoniss.-Station.

Strassenb.: **(8)** Charlottenburg—Gesundbrunnen; **(34)** Gesundbrunnen—Kreuzberg. *Siehe auch* Badstr., Gerichtstr. u. Wedding.

Pannierstrasse, Rixdorf (M. 10), Querstr. d. Kaiser Friedrichstr., von Donaustr. bis Maybach-Ufer. No. 1—32 u. 33—64.

Erkstr. 25.

Hermannpl. 8

Arzt: In No. 12.

TRF Bergstr. 133; — T Urbanstr. 85 (Berlin).

Wassmannsdorferstr. 52.

Reuterpl.

Hermannpl.

Weiteres siehe Rixdorf.

Strassenb.: (94) Dönhoffpl.—Rixdorf. *Siehe auch* Hermannpl. u. Reichenbergerstr.

Panoptikum, Castans, Friedrichstr. 165, Ecke Behrenstr.; **Passage-P.** Friedrichstr. 163/64, Ecke Behrenstr.

Panoramastrasse C 2 (L. 6), an d. Central-Markthalle, von Gontard- bis Neue Friedrichstr. No. 1—2.

Kaiser Wilhelmstr. 25.

Kirchsp.: Marienk.

Oeffentl. Anstalten etc.: Central-Markthalle; No. 1 Sedan-Panorama.

Weiteres wie Königstr. *Strassenb.* u. *Omn.* siehe Königstr. u. Alexanderstr.

Panoramen, Kaiser-P., Passage; **Sedan-P.**, Panoramastr. am Alexanderpl., geöffnet v. 9—8 Uhr, Eintritt 1 ℳ., Sonntags 50 Pfg., am 1. Sonntag i. Monat 25 Pfg.

Papestrasse (H. 11), Bhf., am Ende d. General Papestr., Station des Südrings u. Vorortstation der Anhalter Bahn, ab Potsdamer Ringbahnhof.

Papier-Prüfungs-Anstalt, Königl., siehe Technische Hochschule.

Papierstrasse, Reinickendorf-Ost (J. 1), nahe Epensteinpl., an d. Provinzstr. No. 1—12.

TF Residenzstr. 106 (Unfallmeldestelle).

Weiteres siehe Reinickendorf.

Strassenb. siehe Provinzstr.

Pappel-Allee N 58 (L. 3), von Schönhauser Allee u. Danzigerstr. bis zur Gemarkung Pankow. No. 1—53 u. 54—140.

Schönhauser Allee 127 u. 145.

Für No. 1—20 u. 124—140 Danzigerstr. 2; No. 21—123 Stargarderstr. 6.

(N 58) TRF Danzigerstr. 3; — Stargarderstr. 6.

Schönhauser Allee 31; Kastanien-Allee 58.

Schönhauser Allee Ecke Kastanien-Allee; Bhf. Schönhauser Allee; Schönhauser Allee Ecke Stargarderstr.

Querstr. der Pappel-Allee

Schönhauser		140	Allee
Danzigerstr.	1		
Raumerstr.	20	122	Gneiststr.
		118	Buchholzerstr.
Stargar-	36	106	derstr.
Ringbahn			
	53	54	
Weichbildgrenze			

Arzt: In No. 1.

Apoth.: Kastanien-Allee 2; Schönhauser Allee 56.

Notar: Schönhauser Allee 184.

Kirchsp.: Gethsemanek. [10.

Standes-A.: Eberswalderstr.

Stempelverth.: Kastanien-Allee 10; Schönhauser Allee 183.

Oeffentl. Anstalten etc.: No. 31 Gemeindesch. f. Knab. u. Mädch.; No. 110/112 St. Josephsheim mit Kapelle.

Strassenb. u. *Omn.* siehe Schönhauser und Kastanien-Allee.

Pappel-Allee, Treptow (O. 10), parallel Köpenicker Landstr., von Parkstr. bis Dammweg. (Unbebaut.)

Pappel-Platz N 4 (J. 4), an der Invalidenstr., zwischen Acker- u. Bergstr.

Parallelstrasse, Friedrichsberg (P. 7), nahe Bhf. Frankfurter Allee, von Frankfurter Chaussee bis Oberweg. (Unbebaut.)

Parallelstrasse, Gr.-Lichterfelde, am Wilhelmpl., von Graben- bis Neustr. No. 1—14a u. 15—29.

TF Bismarckstr. 3. | **Weiteres** siehe Lichterfelde. *Strassenb.* siehe Jungfernstieg u. Kaiser Wilhelmstr. (Lankwitz).

Parallelstrasse, Steglitz, am Bhf. Steglitz, von Kuhligkshof bis Birkbuschstr. (Unbebaut.)

Parallelstrasse, Stralau (O. 9), an der Ringbahn, von Alt-Stralau bis Gemarkung Boxhagen-Rummelsburg.
Weiteres siehe Stralau. *Strassenb.* siehe Alt-Stralau.

Parallelweg, Friedrichsberg (O. 9), nahe Bhf. Stralau-Rummelsburg, von Kietzer Weg bis Kantstr. No. 1—15. **Weiteres** siehe Friedrichsberg.

Paretzerstrasse, Wilmersdorf (D. 10), nahe Bhf. Schmargendorf, von Mannheimer- bis Augustastr. (Unbebaut.)

Pariser Platz W u. **NW** (H. 6), vor dem Brandenburger Thor. No. 1—4 u. 5—8.

Mittelstr. 37.
Für No. 1—4 (W 64) TRF U. d. Linden 12; No. 5—8 (NW7) TRF Dorotheenstr. 22.

Oeffentl. Anstalten etc.: No. 3 Gedenktafel f. C. G. Svarez; No. 5 Französ. Gesandtsch.; No. 6a Gedenktafel f. Giacomo Meyerbeer.

Weiteres wie Unter den Linden.
Strassenb. u. *Omn.* siehe Sommerstr. u. Unter den Linden.

Pariserstrasse W 15, Wilmersdorf (E. 9), führt über den Ludwigskirchpl., von Kaiser-Allee bis Olivaerpl. No. 1—29 u. 30—65.

Uhlandstr. 157.
Ludwigskirchstr. 2.
(W15) TRF Uhlandstr. 42.

Kurfürstendamm 9.
Kurfürstendamm Ecke Schlüterstr.; Fasanenpl.

Arzt: In No. 14a.
Apoth.: Joachimsthalerstr 22.

Notar: Uhlandstr. 159/60.
Kirchsp.: Wilmersdorf 6.
Standes-A.: Brandenburgischestr. 2.
Stempelverth.: Joachimsthalerstr. 5 u. 43.

Strassenb. u. *Omn.* siehe Kurfürstendamm, Kaiser-Allee u. Ludwigskirchstr.

Parkstrasse, Britz, am Dominium, von Dorfstr. bis Rudower Chaussee. No. 1—4.
Weiteres siehe Britz.

Parkstrasse, Gr.-Lichterfelde, am Schlosspark, von Berliner- bis Chausseestr. (Unbebaut.)

Parkstrasse, Pankow (K. 1), am Schlosspark, von Schloss- bis Schönholzerstr. No. 1—12b u. 12c—29.

Arzt: In No. 1.
Weiteres siehe Pankow.

Oeffentl. Anstalten etc.: No. 4 St. Georgs-Kapelle.

Strassenb. siehe Breitestr. u. Schlossstr.

Parkstrasse, Hohen-Schönhausen (P. 3), nahe Orankesee, von Oranke- bis Bahnhofstr. No. 1—3.
Weiteres siehe Hohen-Schönhausen. *Strassenb.* siehe Berlinerstr.

Parkstrasse, Südende, nahe Bhf., von Wilhelm- bis Friedenauerstr. No. 1—15 u. 16—26.

Oeffentl. Anstalten etc.: No. 1/3 Badeanstalt.

Weiteres siehe Südende.

Strassenb. s. Steglitzerstr.

Parkstrasse, Treptow (O. 10), am Treptower Park, von Köpenicker Landstr. bis Neue Krug-Allee.
Weiteres wie Treptow. *Strassenb.* siehe Köpenicker Landstr.

Parkstrasse, Neu-Weissensee (O. 3), nahe Schloss Weissensee, von Königs-Chaussee bis Rennbahnstr. No. 1—42 u. 43—97.
Oeffentl. Anstalten etc.: No. 11/12 Irrenanstalt; No. 15 Beth-Elim-Stiftg.; No. 18 Jedide Jemim, Verein „Freunde d. Taubstummen".
Weiteres siehe Neu-Weissensee. *Strassenb.* siehe Königs-Chaussee u. Langhansstr.

Parkstrasse, Kleine, SW 47 (J. 10), am Victoria-Park, von Lichterfelder- bis Kreuzbergstr. No. 1—19.
Notar: Belle-Alliancestr. 91. | **Kirchsp.:** Heiligkreuzk. | **Weiteres** wie Kreuzbergstr.
Strassenb. u. *Omn.* siehe Belle-Alliancestr. u. Kreuzbergstr.

Parkweg, Stralau (O. 9), an d. Ringbahn, von Alt-Stralau bis zur Spree.

Parochial-Kirche, Klosterstr. zwischen 67 u. 68. Küsterei: Klosterstr. 65/67; Begräbnispl. (m. Leichenh.): Friedenstr. 83 u. Boxhagenerstr.

Parochialstrasse C 2 (L. 6), nahe Molkenmarkt, von Spandauer- bis Waisenstr. No. 1—18 u. 19—42. **Weiteres** wie Stralauerstr.
Strassenb. u. *Omn.* siehe Königstr. u. Stralauerstr.

Pasewalkerstrasse N 39 (H. 3), nahe Bhf. Wedding, von Gericht- bis Plantagenstr. No. 1—5 u. 6—11.

(U) Pankstr. 1. | (S) In No. 11. | **Arzt:** In No. 6. **Standes-A.:** Badstr. 22.

Weiteres wie Antonstr. *Strassenb.* u. *Omn.* siehe Wedding.

Passage W 64, Kaiser-Galerie (J. 6), zwischen U. d. Linden u. Behren- bezw. Friedrichstr. Siehe U. d. Linden.

Passauerstrasse W 50, No. 1—11 u. 22—43 Charlottenburg, No. 12—19 Schöneberg (F. 8), Querstr. d. Augsburgerstr., von Tauenzien- bis Geisbergstr. No. 1—19 u. 22—43.

(U) Vor No. 3; Geisbergstr. Ecke Bambergerstr. (S) Für No. 1—11 u. 22—43 Marburgerstr. 2; No. 12—19 Neue Winterfeldtstr. 20. (U) (W 50) TR Marburgerstr. 12. (U) Kurfürstendamm 9.

(PP) Wittenbergpl.; Fasanenpl (U) Wittenbergpl.

Arzt: In No. 1, 2, 4, 8/9, 13, 16, 25, 27/28, 33.

Apoth.: Tauenzienstr. 1.

Kirchsp.: Kaiser Wilhelm-Gedächtnisk.

Notar: Tauenzienstr. 10.

Standes-A.: Für No. 1—11 u. 22—43 Rankestr. 10; No. 12—19 Kaiser Wilhelmpl. 3.

Stempelverth.: Kurfürstenstr. 108.

Oeffentl. Anstalten etc.: No. 3 Charlottenburg. Reform-Gymnasium.

Strassenb. siehe Tauenzienstr. u. Augsburgerstr.

Pass-Bureau d. Ministeriums d. Innern, Unter d. Linden 72/73.

Pass- und Meldebureau, im Polizei-Präsidium, Alexanderpl. 5/6, Eing. IV.

Patent-Amt, Kaiserl., Luisenstr. 32/34 u. 57.

Pathologisches Institut, Unterbaumstr. 7.

Paul Gerhardt-Stift, Diakonissen- u. Krankenhaus, Müllerstr. 56/57 a, Verpflegungssätze: 1. u. 2. Kl. 5,00—8,00, 3. Kl. 2,50, Kinder 1,75 ℳ, Besuchszeit: Sonntag u. Mittwoch 1—3 Uhr.

Paulinen-Platz, Gr.-Lichterfelde, nahe Kadetten-Anstalt, Schnittpunkt d. Paulinen- u. Sternstr.

Paulinenstrasse, Gr.-Lichterfelde, an d. Kadetten-Anstalt, von Stern- bis Zehlendorferstr. No. 1—6 u. 24—29.

(TF) Steglitzerstr. 37. | **Weiteres** siehe Lichterfelde. | *Strassenb.* siehe Sternstr.

Paulinum, Pensionat für Gymnasiasten, besonders für solche, die sich dem Studium d. Theologie oder Philologie widmen wollen, Genthinerstr. 38.

Paulsborn, Ausflugsort im Grunewald, erreichbar von den Stationen Schmargendorf, Halensee u. Grunewald.

Paulsbornerstrasse, Grunewald (B. 9), von Wangenheim- bis Warmbrunnerstr. No. 1—11.

(U) Humboldtstr. 38. | **Weiteres** siehe Grunewald. | *Strassenb.* siehe Hubertus-Allee.

Verlängerung unbebaut, von Warmbrunnerstr. bis zur Ringbahn Schmargendorf, von d. Ringbahn- bis Brandenburgischestr. Wilmersdorf (C. 9).

Paulskirche, Badstr. 50/51, Küsterei: Pankstr. 26a, Begräbnispl. (m. Leichenh.): An d. Seestr. b. Plötzensee u. am Plötzensee.

Paulstrasse NW 52 (G. 6), von Alt-Moabit (Kriminalgericht) bis Luther-Brücke (Schloss Bellevue). No. 1—20a u. 21—37.

(U) Melanchthonstr. 20; Alt-Moabit 12a. (S) Flemmingstr. 5. (U) (NW 52) TR Werftstr. 7.

(+) Flensburgerstr. 18; Thurmstr. 21 (Krankenh.). (PP) Alt-Moabit Ecke Invalidenstr.; Bhf. Bellevue. Bhf. Bellevue; Grosser Stern.

Arzt: In No. 3, 9, 10, 19.

Apoth.: Paulstr. 23; Alt-Moabit 18.

Notar: Alt-Moabit 119.

Kirchsp.: Johannisk.

Standes-A.: Alt-Moabit 120.

Stempelverth.: Rathenowerstr. 1.

Strassenb. u. *Omn.* siehe Alt-Moabit.

Paulus-Kirche, Kirche d. Dominikaner, Thurmstr. 42/44.

Pensions-Anstalt, Allgem. Deutsche, für Lehrerinnen und Erzieherinnen, Behrenstr. 69.

Pensions-Anstalt Deutscher Bühnenangehöriger, Charlottenstr. 85.

Pensions- und Witwen-Kasse, Civil-, Invalidenstr. 52; Militär-, Königgrätzerstr. 122.

Pepinière, siehe Kaiser Wilhelms-Akademie f. d. militärztl. Bildungswesen.

Perlebergerstrasse, siehe nächste Seite.

Pestalozzi-Fröbel-Haus, Schöneberg, Barbarossastr. 74. Seminar f. Kindergärtnerinnen u. Kinderpflegerinnen; Koch- u. Haushaltungsschule; Säuglingspflege; Kinderhort.

Perlebergerstrasse NW (F. 5), Querstr. d. Rathenowerstr., von Süd-Ufer bis Stromstr. No. 1—37 u. 38—63.

Vor No. 20 u. 60.

Für No. 1—25 u. 48—63 Stephanstr. 60; No. 26—36 u. 38—47 Lübeckerstr. 10; No. 37 Ottostr. 9.

Für No. 1—32 u. 42—63 (NW 5) TR in No. 53; No. 33—41 (NW 21) TRF Thurmstr. 23.

Thurmstr. 21 (Krankenh.).

Ecke Birkenstr.; Ecke Stephanstr.; Stephanpl.; Fennstr. Ecke Nordhafen.

Arzt: In No. 20, 26, 32.

Querstr. der Perlebergerstr.

Strom-	38	37	Strasse
Lübecker-	40	34	Strasse
Birken-	42	33	Strasse
		32	Havelbergerstr.
Wilsnackerstr.	49	20	Stendalerstr.
Ratheno-	52	19	werstr.
Feldzeugmeisterstr.	56	4	Stephanstr.
Lehrterstr.	61	2	Quitzowstr.
Lehrter			Bahn
Haidestr.	63	1	Süd-Ufer

Fenn-Brücke

Apoth.: Lübeckerstr. 32; Birkenstr. 6; Rathenowerstr. 26.

Notar: Rathenowerstr. 78.

Kirchsp.: Johannisk.

Standes-A.: Für No. 1—19 u. 52—63 Alt-Moabit 120; No. 20—51 Wilhelmshavenerstr. 4/5.

Stempelverth.: Birkenstr. 57.

Strassenb.: (8) Charlottenbg.—Gesundbrunnen; (24) Weddingpl.—Potsdamerstr.

Omn.: (5) Moabit—Alexanderpl. *Siehe auch* Rathenowerstr. u. Thurmstr.

Pestalozzi-Fröbel-Haus, siehe vorhergehende Seite.

Pestalozzistrasse, Charlottenburg (C. 7), parallel Kantstr., von Grolman- bis Windscheidstr. No. 1—53 u. 54—106.

Vor No. 89/90; Kantstr. 79; Goethestr. 78.

Für No. 1—8 u. 100—106 Mommsenstr. 4; No. 9—31 u. 78—99a Kantstr. 122; No. 32—77 Kantstr. 100.

Für No. 1—9 u. 100—106 TR Goethestr. 3; No. 9a—99a TRF Kantstr. 50.

Kirchstr. 20.

Karl Augustpl.; u. Savignypl. u. Bhf.

Arzt: In No. 21, 43. 87a, 92a, 93.

Apoth.: In No. 87a; Kaiser Friedrichstr. 61b.

Notar: Kantstr. 18; Berlinerstr. 139.

Querstr. der Pestalozzistr.

Grolman-	1	106	Strasse
		105	Bleibtreustr.
Schlüter-	9	99a	Strasse
		96	Wielandstr.
Leibniz-	17	92	Strasse
Weimarer-	24	87a	Strasse
Karl Augustpl.			
Trinitatisk.			
Krumme	25	84	Strasse
Wilmers-	33	76	dorferstr.
Kaiser	44	63	Friedr. Str.
	53	54	

Windscheidstr.

Kirchsp.: Für No. 1—43 u. 64—106 Trinitatisk.; No. 44—63 Luisenk.

Standes-A.: Für No. 1—16 u. 93—106 Rankestr. 10; No. 17—92 Kirchstr. 10.

Stempelverth.: Kaiser Friedrichstr. 50a; Schillerstr. 103.

Oeffentl. Anstalten etc.: No. 5 Unfallhaftpflichtgenossenschaft d. Ziegeleibesitzer; No. 40 Gemeindesch. f. Knab. u. Mädch. u. für schwachbefähigte Kinder; No. 44 Fröbelscher Kindergarten; No. 89/90 Gemeindesch. f. Knab. und Mädch.

Strassenb. siehe Savignypl. u. Wilmersdorferstr.

Pestalozzistrasse, Pankow, nahe Schlosspark, von Park- bis Schlossstr. No. 1—12. Weiteres siehe Pankow. *Strassenb.* siehe Schlossstr. u. Breitestr.

Petersburger Platz, Am, O 34 (N. 6), nahe Central-Viehhof, an d. Petersburgerstr., zwischen Strassmann- u. Zorndorferstr No. 1—9.

Zorndorferstr. 23.

Arzt: In No. 1.

Kirchsp.: Auferstehungsk.

Standes-A.: Georgenkirchstr. 2.

Weiteres wie Petersburgerstr. *Strassenb.* s. Landsberger Allee u. Petersburgerstr.

Petersburgerstrasse O 34 (N. 5), nahe Central-Viehhof, von Frankfurter bis Landsberger Allee. No. 1—49 u. 50—91.

Ecke Matternstr.; Landsberger Allee Ecke Elbingerstr.; Frankfurter Allee 121.

Für 1—9 u. 82—91 Frankfurter Allee 143; No. 10 Weidenweg 40; No. 11—48 u. 51—81 Zorndorferstr. 23; No. 49 u. 50 Landsbergerstr. 1/2.

(O 34) TR in No. 89; — Elbingerstr. 1.

Frankfurter Allee 95; Landsberger Allee (Krankenh.).

Landsberger Allee Ecke Elbingerstr.; Baltenpl.

Arzt: In No. 1, 10, 11, 24, 28, 36, 59, 71, 81, 83.

Querstr. d. Petersburgerstr.

Frankfurter	1	91	Allee
Rigaerstr.	10	82	Thaerstr.
Balten Platz			
Weiden-		81	weg
Thaerstr.	11		
Zorndor-	20	72	ferstr.
Mattern-	24	Petersburger Platz	
Strass-	29	71	mannstr.
Ebelingstr.	36		
Koch-	40	60	hannstr.
Heidenfeld-	45		
str.			
Landsber-	49	50	ger Allee

Apoth.: In No. 36; Landsberger Allee 152; Thaerstr. 14a; Zorndorferstr. 53.

Notar: Gr. Frankfurterstr. 86; Landsbergerstr. 14.

Kirchsp.: Für No. 1—19 u. 72—91 Samariterk.; No. 20—71 Auferstehungsk.

Standes-A.: Für No. 1—18 u. 73—91 Rigaerstr. 8; No. 19—72 Georgenkirchstr. 2.

Stempelverth.: Gr. Frankfurterstr. 145.

Oeffentl. Anstalten etc.: No. 3 Kinderhort u. Mädchenhort; No. 3/4 Gemeindeschule f. Knab. u. Mädch.

Strassenb.: (65) Moritzpl.—Central-Viehhof; (e) Warschauerstr.—Central-Viehhof. *Siehe auch* Landsberger Allee u. Frankfurter Allee.

Peter Vischerstrasse, Schöneberg (F. 12), nahe Wannseebhf. Friedenau, von Menzel- bis Rubensstr. (Unbebaut).

Petri-Kirche, Petri-Platz; Küsterei: Friedrichsgracht 53/55; Begräbnispl. (m. Leichenh.): Friedenstr. 84.

Petri Platz C 19 (K. 7), an d. Petri-Kirche, zwischen Gertraudten- u. Scharrenstr. No. 4—5.

Oeffentl. Anstalten etc.: Petri-Kirche. | **Weiteres** wie Petristr. | *Strassenb.* u. *Omn.* siehe Gertraudtenstr.

Petristrasse C 19 (K. 7) nahe Spittelmarkt, von Gertraudtenstr. bis Friedrichsgracht. No. 1—21 u. 22—38.

Neue Rossstr. 1.
Unterwasserstr. 8.
(C 19) TR Beuthstr. 17/22; —TR Scharrenstr. 12/13.
Brüderstr. 16/18.
PP u Spittelmarkt; Mühlenweg.
Apoth.: Rossstr 26.
Notar: Gertraudtenstr. 20/21.
Kirchsp.: Petrik.
Standes-A.: An d. Fischerbrücke 1a. [str. 18.]
Stempelverth.: Neue Rossstr.
Strassenb. u. *Omn.* siehe Gertraudtenstr.

Petroleum-Lagerhof, Berl., Am Spandauer Schiffahrts-Kanal.

Pfahlerstrasse, Reinickendorf, von Berliner- bis Humboldtstr. (Unbebaut.)

Pfalzburgerstrasse W, Wilmersdorf (D. 9), parallel d. Uhlandstr, von Lietzenburger- bis Lauenburgstr. No. 1—43 u. 44—86.

Für No. 1—27 u. 56—86 Ludwigskirchstr. 2; No. 28—55 Brandenburgischestr. 2.
Für No. 1—16 u. 72—86 (W 15) TRF Uhlandstr. 42; No. 17—71 TF Berlinerstr. 34 (Wilmersdorf).
Vor No. 30/31.
Sigmaringenstr. 1.
PP Wilhelms-Aue an d. Uhlandstr.; Fasanenpl.
Arzt: In No. 83.
Apoth.: Joachimsthalerstr. 22/23; Wilhelms-Aue 110
Notar: Uhlandstr. 159/160.
Kirchsp.: Wilmersdorf.
Standes-A.: Brandenburgischestr. 2. [str. 37.
Stempelverth.: Sigmaringen-
Oeffentl. Anstalten etc.: No. 18 Kath. Erziehungs-Anstalt u. Waisenhaus; No. 30/31 Gymnasium.

Strassenb. siehe Kurfürstendamm, Uhlandstr., Ludwigskirchstr. u. Berlinerstr.

Pfandbriefamt, Berliner, Eichhornstr. 5. 9—1.

Pfandkammer: der Berliner Gerichtsvollzieher, Neue Schönhauserstr. 17; Oeffentl. Versteigerungsamt, An der Stadtbahn 43/44.

Pfarrstrasse, Friedrichsberg (P. 7), nahe Kantstr., von Frankfurter Chaussee bis Schillerstr. (Boxhagen-Rummelsburg). No. 1—38 u. 39—47.
Weiteres siehe Friedrichsberg. *Strassenb.* siehe Frankfurter Chaussee.

Pflanzenphysiologisches Institut, Invalidenstr. 42. 9—4.

Pflügerstrasse, Rixdorf (L. 9), von Kottbuserdamm bis Lohmühlenstr. (Unbebaut.)

Pflugstrasse N 4 (H. 4), nahe Chausseestr., von Schwartzkopff- bis Wöhlertstr. No. 1—10 u. 11—17.
Oeffentl. Anstalten etc.: No. 12 Gemeindeschule f. Knab. u. Mädch.
Weiteres wie Schwartzkopffstr. *Strassenb.* u. *Omn.* siehe Chausseestr. u. Invalidenstr.

Pfuelstrasse SO 33 (M. 8), nahe Oberbaum-Brücke, von Köpenickerstr. bis zur Spree. No. 1—4 u. 5—9.

Köpenickerstr. 160.
Oppelnerstr. 1.
Weiteres, sowie *Strassenb.* siehe Schlesischestr.

Pharmakologisches Institut, Dorotheenstr. 34a.

Philharmonie, Konzertsaal, Bernburgerstr. 22a/23.

Philippstrasse NW 6 (H. 5), nahe Luisenpl., von Luisen- bis Hannoverschestr. No. 1—13 u. 13a—24.

Luisenstr. 56; Neues Thor.
Albrechtstr. 22.
Arzt: In No. 21.
Notar: Oranienburgerstr. 48; Luisenstr. 45.
Kirchsp.: Philippus Apostelk.
Standes-A.: Alt-Moabit 120.
Weiteres wie Hannoverschestr.
Oeffentl. Anstalten etc.: No. 11 Philippus-Apostelkirche; No. 13 Königl. Thierärztl. Hochschule; No. 19 Gedenktafel f. Max Stirner; No. 21 Klin. f. Frauenkrankh.

Strassenb. u. *Omn.* siehe Luisenstr., Invalidenstr. u. Oranienburger Thor.

Philippus-Apostel-Kirche, Philippstr. 11; Küsterei: Luisenstr. 10; Begräbnispl. (m. Leichenh.): Müllerstr. 44/45.

Photochemische Sammlung, in der Technischen Hochschule.

Physikalisches Institut, Reichstags-Ufer 7/8.

Physikal.-techn. Reichsanstalt, Charlottenburg, Marchstr. 25/25a.

Physiologisches Institut, Dorotheenstr. 35.

Pichelsberge, am Ufer der Havel, erreichbar von der Spandauer Chaussee, links abbiegend: Restaurant Seeschloss u. Kaisergarten.

Pichelswerder, Halbinsel in der Havel, erreichbar von Pichelsberge durch Uebersetzen. Restaurant Wilhelmshöhe u. Königgrätzer Garten.

Pillauerstrasse O 34 (N. 7), nahe Bhf. Warschauerstr., von Memeler- bis Brombergerstr. (Unbebaut.)
Strassenb. u. *Omn.* siehe Warschauerstr. u. Königsbergerstr.

Pintschstrasse O 34 (N. 6), parallel d. Petersburgerstr., von Strassmann- bis Kochhannstr. No. 1—11 u. 12—23.
Zorndorferstr. 23. | **Kirchsp.**: Auferstehungsk. **Weiteres** wie Petersburgerstr. | **Standes-A.**: Georgenkirchstr. 2.
Strassenb. siehe Landsberger Allee.

Pionier-Inspection, Kurfürstenstr. 63/69.

Pistoriusstrasse, Neu-Weissensee (M. 2), von Königs-Chaussee bis Heinersdorfer Weg. No. 1—79 u. 80—149
Arzt: In No. 1. | **Oeffentl. Anstalten etc.**: No. 140 Apostolische Gemeinde.
Weiteres siehe Neu-Weissensee. *Strassenb.* siehe Langhansstr. u. Königs-Chaussee.

Piuskirche, kath., Pallisadenstr. 73; Küsterei: ebenda; Begräbnispl.: Hohen-Schönhausen.

Plankammer, Berl. städt., Rathaus, Zimmer 98; siehe Vermessungsamt.

Plantagenstrasse N 65 (G. 3), Wedding, parallel Gerichtstr., von Reinickendorfer- bis Ruheplatzstr. No. 1—19 u. 38—44.
Schulstr. 1; Pankstr. 1. Pasewalkerstr. 11. | **Standes-A.**: Für No. 1—8 u. 38—44 Badstr. 22; No. 9—37 Wildenowstr. 28. | **Oeffentl. Anstalten etc.**: No. 14 Krankenpfl.-Station. **Weiteres** wie Antonstr.
Strassenb. siehe Reinickendorferstr. u. Müllerstr.

Plantagenstrasse, Steglitz, nahe Bhf. Steglitz, von Albrecht- bis Südendstr. No. 1—11 u. 12—21.
Oeffentl. Anstalten etc.: No. 8/10 Gemeindeschule.
Weiteres siehe Steglitz. *Strassenb.* siehe Albrechtstr.

Pländer-Wald, Treptow (P. 10 u. 11), an d. Neuen Krug-Allee u. an d. Spree.

Plan-Ufer SW u. **S** (K 9), am Landwehr-Kanal, führt über d. Bärwaldstr., von Kottbuser Damm bis Blücherpl. No. 1—24a u. 25—97.
Wilmsstr. 19; Am Urban; Admiral-Brücke. Für No. 1 u. 25—59 Gneisenaustr. 61; No. 2—24a Teltowerstr. 16; No. 60—95 Fichtestr. 27; No. 96 u. 97 Urbanstr. 48.
Arzt: In No. 15, 22, 24, 35, 62, 94.
Apoth.: In No. 11; Grimmstr. 9; Admiralstr. 31.
Für No. 1—34 (SW 61) TRF Tempelhofer Ufer 1; No. 35—74 (S 53) TRF Wilmsstr. 5; No. 75—97 (S 59) TRF Böckhstr. 11. Gitschinerstr. 104; Grimmstr 10/16 (Krankenh.).
Notar: Blücherstr. 9.
Kirchsp.: Heiligkreuzk.
Standes-A.: Böckhstr. 9/10.
(PP) Ecke Johanniterstr.; Ecke Gräfestr.; Ecke Waterloo-Ufer; Blücherpl.; Urban-Hafen an d. Ladeinsel; Grimmstr. Ecke Urbanstr. Blücherpl.; Urbanstr. Ecke Tempelherrenstr.
Stempelverth.: Kottbuserstr. 1.
Oeffentl. Anstalten etc.: No. 34 Diakoniss.-Station.
Strassenb. u. *Omn.* siehe Prinzenstr. u. Hallesches Thor.

Platanen-Allee, Charlottenburg-Westend (A. 6), von Ahorn- bis Kastanien-Allee. No. 1—19.
Sophie Charlottenstr. 70. Sophie Charlottenstr. 21. | TF Spandauerberg 18; — T Schlossstr. 24/25. Kirchstr. 20. | **Apoth.**: Potsdamerstr. 31.
Weiteres siehe Charlottenburg-Westend.
Strassenb. s. Spandauerstr.

Platz am Opernhause, **Platz** vor dem Brandenburger Thor u. s. w., siehe unter Opernhaus, Platz am; Brandenburger Thor, Platz vor dem, u. s. w.

Plonerstrasse, Neu-Weissensee (M. 2), an d. Pistoriusstr., von Gustav Adolphstr. bis Gemarkung Heinersdorf (Unbebaut.)

Plötzensee (E 3), Gutsbezirk, Kolonie zur Gemeinde Tegel gehörig, 3550 Einw.; Amtsbureau: Gartenweg 1a; zugleich Polizei-Bureau u. Standesamt.
Königsdamm 7. T Am Spandauer Schiffahrtskanal.
Arzt: Strafgefängnis 4a.
Apoth.: Beusselstr. 56.
Kirche: Im Strafgefängnis u. im Johannisstift, Küsterei im Anstalts-Bureau.
Schulen: Beamtenkindersch., Seestr.; Privatsch., Johannisstift.
Gericht: Amtsgericht II.
Notar: Rathenowerstr. 78.
Stempelverth.: Waldstr. 1; Birkenstr. 57.
Oeffentl. Anstalten etc.: Strafgefängnis; Zufluchtshaus Sichar; Siechenhaus Bethesda; Ev. Johannesstift.
Verbindung mit Berlin: Nordring, Station Beusselstr. (alle 10—20 Min.). *Strassenb.:* (12) Plötzensee—Görlitzer Bhf.

Polen-Asyl, Holzmarktstr. 37.

Polizei-Direktion, Königl., Charlottenburg, Kirchhofstr. 3. Poliz.-Revisre: I Bayreutherstr. 13, II Spreestr. 1b, III Schlossstr. 14, IV Kantstr. 100, V Mommsenstr. 4, VI Marchstr. 3, VII Kirchstr. 3, VIII Marburgerstr. 2, IX Kantstr. 122, X Sophie-Charlottenstr. 21.

Polizei-Direktion, Königl., Rixdorf, Hermannstr. 227. — Pol.-Reviere: I Selchowerstr. 2, II Hermannpl. 8, III Bergstr. 22, IV Ringbahnstr. 34, V Hermannstr. 106/107.

Polizei-Direktion, Königl., Schöneberg, Hauptstr. 96, Polizei-Reviere: I Neue Winterfeldtstr. 20, II Hauptstr. 139, III Hedwigstr. 11, IV Sedanstr. 53, V Wartburgstr. 24.

Polizei-Präsidium, Berlin, am Alexanderplatz. 1885/90 nach Blankensteins Entwürfen erbaut; 196 m lang, 92 m breit. In den Front-Nischen die Standbilder: Gr. Kurfürst, König Friedrich I., Kaiser Wilhelm I. u. Kaiser Friedrich III. Centralbureau: Eing. III, I Z. 158; — **I. Abt.**: Eing. IV, I u. II; — Abt. f. Theateranlegenheiten Eing. IV, I Z. 147; — Sanitätskommission Eing. III Z. 399—401; — Polizeihauptkasse Eing. II Z. 71; — Generalregistratur Eing. IV, II Z. 339; — Hauptkanzlei Eing. IV, III Z. 425; — Polizeigefängnis Eing. II Z. 16. — **Abt. IIa**: (Veterinärsachen, polit. Angelegenh., Asyle, Pennen, Schlafstellen, Kriegervereine, Kranken- u. Sterbekassen, Gesundheitspol., Sicherheitspol., Armen- u. Unterstützungssachen, Verfügungen betr. Hausgrundstücke) Eing. III, II Z. 271—281. — **Abt. IIb**: Gewerbepol., Strassen- u. Verkehrspol., Kleinbahn- u. Strassenbahnsachen Eing. III, II Z. 203. — **III. (Bau-)Abt.**: Eing. III, III Z. 381. — **IV. (Kriminal-)Abt.**: Eing. V, I u. II: Kriminalpolizei Z. 240, Sicherheitspolizei Eing. V Z. 192 u. 193, Sittenpolizei Eing. V Z. 226; — Polizeigewahrsam Eing. V Z. 14. — **Abt. V**: Reiselegitimationen, Ausweisungen, Fundsachen etc. Eing. IV Z. 47; — Fundbureau Eing. II Z. 79. — **Abt. VI**: f. Übertretungen Eing. V, III Z. 408, Vollstreckungsbehörde Z. 396; — **Abt. VII**: Presse-Angelegenheiten Eing. III Z. 166. — **Einwohner-Meldeamt** Eing. IV, III Z. 353. — **Central-Telegraphenstation** Eing. II, II Z. 289—302a.

Polizeiwachen, siehe unter bei den Strassen.

Polytechnikum in Charlottenburg, siehe Hochschulen.

Pommerschestrasse, Wilmersdorf (D. 9), von Brandenburgische- bis Preussischestr. (Unbebaut).

Portlandstrasse, Boxhagen-Rummelsburg (P. 8), nahe Bhf. Kietz-Rummelsburg, von Liebig bis Prinz Albertstr. No. 1—4.

Türrschmidtstr. 33.

Oeffentl. Anstalten etc.: No. 2 Gemeinde-Armenh.

Weiteres siehe Boxhagen-Rummelsburg.

Porzellan-Manufaktur, Königl., gegründet 1761 in Berlin, 1763 von Friedrich d. Gr. für d Staat angekauft; seit 1873 in Charlottenburg, Berlinerstr. 6/9. Verkaufsstelle: Leipzigerstr. 2.

Posenerstrasse O 34 (N. 7), Querstr. d. Memelerstr., von Rüdersdorfer- bis Gubenerstr. No. 1—15 u. 16—32.

Für No. 1—14 u. 17—32 Memelerstr. 39; No. 15 u. 16 Frankfurter Allee 143.

Weiteres wie Memelerstr.

Strassenb. u. ***Omn.*** siehe Frankfurter Allee, Königsbergerstr., Grüner Weg u. Warschauerstr.

Post: Siehe unter bei den Strassen.

Post-Direktion, siehe Ober-Post-Direktion.

Post-Museum, siehe Reichspost-Museum.

Poststrasse C 2 (K. 6), parallel d. Spandauerstr., von Königstr. bis Mühlendamm bezw. Molkenmarkt. No. 1—16 u. 17—31.

Molkenmarkt 3; Heiligegeiststr. 6/8.

Neue Friedrichstr. 4.

(C 2) TRF Heiligegeiststr. 24/33.

Stempelverth.: Poststr. 31.

Brüderstr. 16/18.

(PP) u. Mühlenweg.

Apoth.: Spandauerstr. 33.

Notar: Burgstr. 2.

Kirchsp.: Nikolaik.

Standes-A.: An d. Fischerbrücke 1a.

Oeffentl. Anstalten etc.: Nikolaikirche; No. 11 Gedenktafel f. Lampr. Diestelmeyer u. Joh. Weinleben; No. 16 Realsteuerbureau.

Strassenb. u. ***Omn.*** siehe König- u. Stralauerstr.

Poststrasse, Kleine, C 2 (K. 6), am Ober-Postdirektions-Gebäude, von Spandauer- bis Heiligegeiststr. No. 1—7 u. 8—13. **Weiteres** wie Heiligegeiststr.

Strassenb. u. ***Omn.*** siehe Königstr. u. Kaiser Wilhelmstr.

Potsdam, siehe Teil I, Ausflugsorte.

Potsdamer Bahnhof (H. 8), am Potsdamerpl.; a) **Fernbhf.**: Verkehr in Richtung Potsdam, Magdeburg, Köln, Aachen, Frankfurt a. M., Strassburg, Metz, Paris; ferner **Vorortverkehr** nach Potsdam, Wildpark, Werder über d. Stammbahn. Stationen: Neubabelsberg (40 Pfg.), Potsdam (50 Pfg.), Charlottenhof (55 Pfg.), Wildpark (60 Pfg.)u. Werder (80 Pfg.). b) **Wannseebhf.**: Vorortverkehr nach Potsdam. Preise 3 Kl. (2 Kl. $^1/_2$ mehr) bis Gr.-Görschenstr., Friedenau u. Steglitz 10 Pfg., Gr.-Lichterfelde u. Zehlendorf 20 Pfg., Schlachtensee, Nikolassee u. Wannsee 30 Pfg., Neu-Babelsberg 40 Pfg., Neuendorf u. Potsdam 50 Pfg. c) **Ringbhf.**: Südringverkehr in Richtung Stralau-Rummelsburg u. Charlottenburg; zugleich Vorortverkehr der Anhalter Bahn: 1) in Richtung nach Gr.-Lichterfelde-Süd (Anh.

Bahn). Preise 3. Kl. (2. Kl. $^1/_2$ mehr) nach Yorkstr., Südende u. Lankwitz 10 Pfg., Gr.-Lichterfelde 20 Pfg. — 2) bis Zossen. Preise 3. Kl. (2. Kl. $^1/_2$ mehr) nach Mariendorf 10 Pfg., Marienfelde 20 Pfg., Lichtenrade 20 Pfg., Mahlow 30 Pfg., Dahlwitz 35 Pfg., Rangsdorf 45 Pfg., Dabendorf 65 Pfg., Zossen 70 Pfg. b) **Güterbhf.:** Schöneberger Ufer 5/9.

Potsdamer Bahnhof, Gr.-Lichterfelde, Station Gr.-Lichterfelde-West, an d. Hans Sachsstr. nahe Drakestr.

Potsdamer Brücke W (H. 8), im Laufe der Potsdamerstr. über d. Landwehr-Kanal, von Königin Augustastr. bis Schöneberger Ufer; geziert mit 4 Denkmälern, die bekanntlich mit Namen nicht bezeichnet sind: 1) v. Helmholtz (Physik); 2) v. Siemens (Elektricität); 3) Gauss (Mathematik); 4) Röntgen (X-Strahlen).

Potsdamer Chaussee, Gr.-Lichterfelde, nahe Bhf. West, von Neu-Lichterfelde bis Gemarkung Dahlem. No. 11 u. 49—95.

TF Steglitzerstr. 37.

Oeffentl. Anstalten etc.: Botan. Garten; Teltow. Kreis Krankenhaus; Mechan.-techn. Versuchs-Anstalt.

Weiteres siehe Lichterfelde. *Strassenb.* siehe Chausseestr. u. Sternstr.

Potsdamer Platz W 9 (H. 7), Schnittpunkt d. Potsdamer-, Leipziger- u. Königgrätzerstr. No. 1—6.

Potsdamerpl.

Für No. 1 Kronenstr. 73/74; No. 2 u. 3 v. d. Heydtstr. 1; No. 4—6 Königgrätzerstr. 62.

(W 9) TF Linkstr. 3.

Mauerstr. 23; Lützowstr. 24/26.

(PP) u. Potsdamerpl.; Potsdamer Bhf.

Apoth.: Potsdamerstr. 1.

Notar: Königgrätzerstr. 126.

Kirchsp.: Für No. 1 u. 2 Matthäik.; No. 3—6 Lukask.

Standes-A.: Für No. 1 u. 2 Genthinerstr. 4; No. 3—6 Kleinbeerenstr. 2. [23a.

Stempelverth.: Potsdamerstr.

Oeffentl. Anstalten etc.: Potsdamer Bhf.; Eisenb.-Betriebs-, Verkehrs- u. Masch.-Inspekt.

Strassenb. u. *Omn.* siehe Potsdamerstr. u. Königgrätzerstr.

Potsdamerstrasse W (G. 9), von Potsdamerpl. bis Hauptstr. (Schöneberg). No. 1—75a u. 76—141.

Potsdamerpl.; Potsdamer Brücke; Kurfürstenstr. 156; vor No. 87.

Für No. 1—23a u. 124—141 v. d. Heydtstr. 1; No. 24—43a u. 106—123b Lützowstr. 11; No. 43b—48 u. 104—106 Kurfürstenstr. 9; No. 49—103 A. d. Apostelkirche 7c.

Für No. 1—23a u. 124—141 (W 9) TF Linkstr. 3; No. 24—58 u. 96b—123b (W 35) TR Lützowstr. 93; No. 59—96a (W 57) TRF Steinmetzstr. 21; — Schöneberger Ufer 25; T Bülowstr. 92; Hauptstr. 5/6 (Schöneberg).

Steglitzerstr. 60; Lützowstr. 24/26.

(PP) u. Potsdamerpl.; Potsdamer Brücke; Bülowstr. Ecke Potsdamerstr.

Arzt: In No. 1, 3, 5, 6, 13, 16, 17, 20, 20a, 21, 21a, 23a, 24, 25, 27, 28, 29, 30, 31a, 33, 36, 39, 41, 43a, 43b, 46, 49, 51, 54, 62, 66, 71, 73a, 74, 76b, 82a, 82c, 82d, 84, 86a, 86b, 88, 90, 92, 94, 95, 96, 97, 100, 103, 103a, 105, 106, 106b, 108, 110, 112a, 112b,

Querstr. der Potsdamerstr.

Potsdamer Platz

Potsdamer Bhf. — Untergrund-Bhf.

	1a	141	
		140	Linkstr.
		130	Eichhornstr.
Königin	23a	124	Augustastr.
Potsdamer Brücke			
Schöneberger-	24	123b	ger Ufer
		123a	Karlsbad
		120	Privatstr.
Lützow-	34	116	Strasse
Steglitz-	43a	106a	zerstr.
Kurfür-	49	103a	stenstr.
Bülow-	59	96a	Strasse
Winterfeldtstr.	69	87	Alvenslebenstr.
Pallasstr.	75	83	Göbenstr.
Botanischer Garten			
Grunewaldstr.	75a	76	Gr.-Görschenstr.

113, 114, 115, 116a, 117, 121c, 121e, 121g, 122b, 123b, 124, 126, 132, 133, 134, 134a, 138, 139.

Apoth.: In No. 1, 29, 84a; Kurfürstenstr. 154; Grunewaldstr. 12.

Notar: In No. 11, 35, 55, 78, 113, 116, 119, 141.

Kirchsp.: Für No. 1—33 u. 116a—139 Matthäik.; No. 34—75a Zwölf Apostelk.; No. 76—116 Lutherk.; No. 140 u. 141 Lukask.

Standes-A.: Genthinerstr. 4.

Stempelverth.: In No. 23a, 87.

Oeffentl. Anstalten etc.: No. 29 Kinder-Augen-Heim; No. 37 Matthiaskapelle; No. 39 Hilfsverein d. deutsch. Juden, Victoria-Lyceum; No. 52 General-Inspekt. d. Fussartill.; No. 75 Botanischer Garten; No. 77 Schwesternheim v. Roten Kreuz; No. 86a Hauptverbd. Deutscher Flottenvereine; No. 118a Portugiesische Gesandtsch. No. 119b Gossnersche Erziehungsanst.; No. 134c Johanniter-Orden, Hofjagdamt; No. 136/137 Verein freigewählter Kassenärzte.

Strassenb.: **(17)** Moabit—Schöneberg; **(18)** Moabit—Gr.-Görschenstr.; **(24)** Weddingpl.—Gr.-Görschenstr.; **(87)** Treptow—Schöneberg; **(88)** Schlesische Brücke—Schöneberg; **(72)** Alexanderpl.—Bhf. Ebersstr.; **(68)** Lichtenberg—Schöneberg; **(69)** Frankfurter Chaussee—Schöneberg; **(71)** Herzberge—Schöneberg; **(40)** Vinetapl.—Schöneberg; **(51)** Kastanien-Allee—Nollendorfpl.; **(60)** Prenzlauer Allee—Nollendorfpl.; **(52)** Danzigerstr.—Lützowpl.; **(54)** Schönhauser Thor—Savignypl.; **(78)** Königsbergerstr.—Wilmersdorf; **(80)** Schlesischer Bhf.—Charlottenburg; **(33)** Stettiner Bhf.—Leibnizstr.; **(66)** Lichtenberg—Halensee; **(67)** Central-Viehhof—Wilmersdorf;

(92) Görlitzer Bhf.—Nollendorfpl. Die Linien (40), (51) u. (60) führen vom Potsdamerpl. nur bis zur Bülowstr.; die Linien (52), (54), (78), (80), (33), (66), (67) u. (92) führen vom Potsdamerpl. nur bis zur Lützowstr. *Omn.:* (26) Frankfurter Linden—Potsdamer Brücke; (1) Warschauerstr.—Bhf. Gr.-Görschenstr.; (2) Spittelmarkt—Goltzstr.; (23) Moritzpl.—Winterfeldtpl.; (15) Stettiner Bhf.—Bülowstr. *Nachtomn.:* (I) Alexanderpl. —Bülowstr.; (III) Stettiner Bhf.—Schöneberg; (VI) Stettiner Bhf.—Botanischer Garten. *Siehe auch* Königgrätzerstr., Linkstr., Lützowstr., Kurfürstenstr., Bülowstr. u. Pallasstr.

Potsdamerstrasse, Charlottenburg (B. 6), nahe Bhf. Westend, von Schloss- bis Sophie Charlottenstr. No. 1—22 u. 23—47.

Vor No. 35.

Für No. 1—13 u. 31—47 Schlossstr. 14; No. 14—30 Sophie Charlottenstr. 21.

T Schlossstr. 24/25.

Kirchstr. 20.

PP Schlossstr. Ecke Scharrenstr.

Arzt: In No. 14.

Apoth.: In No. 31; Knobelsdorffstr. 1

Kirchsp.: Luisenk.

Notar: Berlinerstr. 71; Spreestr. 4.

Standes-A.: Kirchstr. 10.

Stempelverth.: Berlinerstr. 68/69.

Strassenb. siehe Schlossstr. u. Spandauerstr.

Potsdamerstrasse, Gr.-Lichterfelde, nahe Bhf. West, von Zehlendorfer- bis Karlstr. No. 1—35 u. 42—63.

Für No. 1—3 T Zehlendorferstr. 41—44; No. 4—63 TF Steglitzerstr. 37.

Arzt: In No. 29 u. 44.

Oeffentl. Anstalten etc.: No. 4/5 Wasserturm.

Weiteres siehe Lichterfelde. *Strassenb.* siehe Zehlendorferstr.

Potsdamerstrasse, No. 1—11 u. 14—25 Steglitz, No. 12—13 Südende, nahe Bhf. Südende, von Halske- bis Langestr. No. 1—12 u. 13—25.

TF Steglitzerstr. 21 (Südende). Unfallmeldest.

Weiteres siehe Steglitz u. Südende.

Strassenb. siehe Albrecht- u. Mariendorferstr.

Prager Platz, Wilmersdorf (E. 9), nahe Kaiser-Allee, Schnittpunkt d. Rosberitzer-, Prager-, Motz- u. Sadowastr.

Pragerstrasse W 50, Wilmersdorf (E. 9), parallel d. Kaiser-Allee, von Geisbergstr. bis Pragerpl. No. 1—18 u. 19—36.

Bambergerstr. Ecke Geisbergstr.

(W 50) TR Marburgerstr. 12.

Weiteres wie Nachodstr. *Strassenb.* s. Kaiser-Allee.

Präsidentenstrasse, Grosse, C 22 (K. 5), nahe Bhf. Börse, von Oranienburgerstr. bis Monbijoupl. No. 1—3 u. 4—10.

Arzt: In No. 7, 8.

Standes-A.: Krausnickstr. 20.

Weiteres wie Neue Promenade.

Strassenb. u. *Omn.* siehe Hackescher Markt.

Präsidentenstrasse, Kleine, C 22 (K. 5), nahe Bhf. Börse, von Burgstr. bis Monbijoupl. No. 1—3 u. 4—7.

Arzt: In No. 4.

Standes-A.: Für No. 1—5 Krausnickstr. 20; No. 6—7 An d. Fischerbrücke 1a.

Oeffentl. Anstalten etc.: No. 2 Berolina, Krankenkasse; No. 7 Circus Busch; Steuer-Veranl.-Kommission.

Weiteres wie Neue Promenade. *Strassenb.* u. *Omn.* siehe Hackescher Markt.

Prater-Theater, P. Kalbo, Kastanien-Allee 7/9, nur Sommer-Theater, 30—50 Pfg. Entree.

Prenzlauer Allee, siehe nächste Seite.

Prenzlauer Allee (M. 3), Bhf., Station d. Nordrings, Prenzlauer Allee 166.

Prenzlauer Chaussee (M. 2), Fortsetzung d. Prenzlauer Allee, von Heinersdorfer Weg bis Brauhausstr. No. 1—20 Neu-Weissensee; von Brauhausstr. bis Damerowstr. (Pankow) Ostseite Heinersdorf, Westseite Pankow.

Weiteres siehe Neu-Weissensee, Heinersdorf u. Pankow. *Strassenb.* s. Prenzlauer Allee.

Prenzlauerstrasse C 25 (L. 5), nahe Alexanderpl., von Lothringer- bis Alexanderstr. No. 1—31 u. 32—62.

Vor No. 5; Keibelstr. 26/28.

Für No. 1—3 u. 59—62 Saarbrückerstr. 30; No. 4—31 u. 34—58 Alexanderstr. 57; No. 32 u. 33 Lietzmannstr. 10.

(C 25) TRF Am Königsgraben 20/22; — T Lienienstr. 34.

Keibelstr. 23.

PP Bhf. Alexanderpl.; Neue Königstr. Ecke Linienstr.; Prenzlauer Thor.

Alexanderpl.; Schönhauser Thor.

Querstr. der Prenzlauerstr.

Alexanderstr.	32	31	
Alt. Schützenstr.	33	16	Hirtenstr.
Wadzeckstr.	49		
Linien-	58	4	Strasse
Jostystr.	61	1	Lothringer-
Friedenstr.	62		str.

Arzt: In No. 1, 5, 17, 23, 24.

Apoth.: In No. 45; Prenzlauer Allee 15.

Notar: Alexanderstr. 41.

Kirchsp.: Für No. 1—16 u. 49—62 Bartholomäusk.; No. 17—48 Georgenk.

Standes-A.: Für No. 1—5 u. 57—62 Georgenkirchstr. 2; No. 6—29 u. 32—56 An d. Fischerbrücke 1a; No. 30/31 Krausnickstr. 20.

Stempelverth.: Alexanderstr. 45.

Oeffentl. Anstalten etc.: No. 33 Sparkass.-Annahmest.; No. 61/62 Nikolai- u. alter Marien-Begräbnispl.

Strassenb.: (61) Neu-Weissensee—Rathaus; (60) Prenzlauer Allee—Nollendorfpl. *Omn.:* (7) Danzigerstr.—Anhalter Bhf.; (20) Schönhauser Thor—Kottbuser Brücke. *Siehe auch* Alexanderpl. u. -Strasse und Lothringerstr.

Prenzlauer Allee N u. NO (L. 4), Verlängerung d. Prenzlauerstr., von Lothringerstr. (Prenzlauer Thor) bis Gemarkung Neu-Weissensee. No. 1—110 u. 111—249.

Franseckistr. 31; Ecke Fröbelstr.; Prenzlauerstr. 5.

Für No. 1—20 u. 235—248 Saarbrückerstr. 30; No. 21—45 u. 208—234 Wörtherstr. 17; No. 46—207 Rykestr. 41.

Für No. 1—21 u. 234—249 (N 37) TR Schwedterstr. 263; No. 22—55 u. 196—233 (NO 55) TF Winsstr. 19; No. 56—195 (N 58) TRF Danzigerstr. 3.

Schönhauser Allee 31; Keibelstr. 23.

Prenzlauer Thor; Ecke Wörtherstr.; Danzigerstr. Ecke Weissenburgerstr.; Bhf. Prenzlauer Allee.

Bhf. Prenzlauer Allee.

Arzt: In No. 15, 22, 29, 40, 210.

Apoth.: In No. 15, 213; Langhansstr. 82 (Neu-Weissensee).

Stempelverth.: Schönhauser Allee 183.

Querstr. d. Prenzlauer Allee.	
Jostystr.	249 Lothringerstr.
Friedenstr. 1	247 Saarbrückerstr.
	239 Metzerstr.
Heinersdorferstr. 22	233 Belforterstr.
Immanuelkirch.	
Immanuelkirchstr. 29	228 Mülhausenerstr.
	224 Treskowstr.
Marienburgerstr. 40	214 Wörtherstr.
Christburgerstr. 48	206 Franseckistr.
Danziger-Fröbelstr. 56 65	195a Strasse
Stargarder-Bhf. Prenzl. All. 80	167 Strasse
	Ringbahn
110	111
Weichbildgrenze	

Notar: Schönhauser Allee 184.

Kirchsp.: Für No. 1—6 u. 241—249 Bartholomäusk.; No. 7—146 u. 196—240 Immanuelk.; No. 147—195 Gethsemanek.

Standes-A.: Für No. 1 Georgenkirchstr. 2; No. 2—40 u. 215—249 Zehdenickerstr. 17/18; No. 41—214 Eberswalderstr. 10.

Oeffentl. Anstalten etc.: No. 28 Immanuel-Kirche; No. 36 Allgemeine deutsche Volkskrankenkasse „Eiche"; No. 36 Israel. Krankenheim; No. 212 Diakonissen-Stat.; No. 227/228 Gemeindeschule f. Knab. u. Mädch. m. Volksbibliothek; No. 229 Sparkass.-Annahmest.

Strassenb.: (60) Nollendorfpl.—Prenzlauer Allee; (61) Rathaus—Neu-Weissensee. *Omn.:* (7) Danzigerstr.—Anhalter Bhf. *Siehe auch* Friedenstr. u. Weissenburgerstr.

Prenzlauer-Allee, Bhf. und alphabetische Folge, siehe vorhergehende Seite.

Preussischestrasse, Wilmersdorf (E. 9), Querstr. der Uhlandstr., nahe Ludwigskirchpl., von Fasanen- bis Pfalzburgerstr., No. 1—10, u. von Pfalzburgerstr. bis Berlinerstr. unbebaut.

Uhlandstr. 157; Pfalzburgerstr. 30/31.

Für No. 1—10 Ludwigskirchstr. 2.

Für No. 1—2a (W 15) TRF Uhlandstr. 42; No. 3—10 TF Berlinerstr. 34 (Wilmersdorf).

Brandenburgischestr. 2.

Weiteres wie Nachodstr.

Strassenb. siehe Kaiser-Allee, Uhlandstr., Ludwigskirchstr. u. Westfälischestr.

Priesterweg, Britz (M. 12), von Bürger- nach Neubritzerstr. No. 1—7.

Weiteres siehe Britz. *Strassenb.* siehe Rudowerstr.

Priesterweg, Schöneberg (G. 11), nahe Bhf. Ebersstr., von Mariendorfer Weg nach d. Matthäikirchhof. *Strassenb.* siehe Tempelhofer Weg.

Prinz Albertstrasse, Boxhagen-Rummelsburg (P. 8), nahe der Ostbahn, von Türrschmidt- bis Neue Prinz Albertstr. No. 1—45.

Vor No. 1 u. 29.

Weiteres siehe Boxhagen-Rummelsburg.

Arzt: In No. 1.

Oeffentl. Anstalten etc.: No. 6 Victoria-Bad; Diakonissenhaus; Gemeinde-Pflegestat.; Kl. Kinderschule; Knaben- u. Mädchenhort; Krankenhaus; Poliklinik; Gemeindesch. f. Knab. u. Mädch.

Prinz Albertstrasse, Neue, Boxhagen-Rummelsburg (P. 8), nahe Bhf. Kietz-Rummelsburg, von Fischerstr. bis Rummelsburger Weg. No. 1—33 u. 34—73.

Vor No. 31 u. 71.

Oeffentl. Anstalten etc.: No. 60 Kath. Gemeindesch.

Weiteres siehe Boxhagen-Rummelsburg.

Prinz Albrechtstrasse SW 12 (H. 8), Verlängerung d. Zimmerstr., von Wilhelm- bis Königgrätzerstr. No. 1—6 u. 7—9.

Königgrätzerstr. 120.

(SW 12) TRF Zimmerstr. 26/27; — T Kochstr. 73.

Zimmerstr. 90/91 (Markthalle); Potsdamer Bhf.

Potsdamerpl.; Potsdamer Bhf.; Askanischerpl.

Apoth.: Bernburgerstr. 3.

Oeffentl. Anstalten etc.: No. 5, 6 Preuss. Abgeordnetenhaus; No. 7 Kunstgewerbe-Museum.

Weiteres wie Anhaltstr.

Strassenb. u. *Omn.* siehe Königgrätzerstr., Anhaltstr. u. Friedrichstr.

Prinz August von Württembergstrasse SW 29 (J. 10), nahe Hasenhaide von Friesen- bis Golssenerstr. Militär-Arrest-Anstalt, Türkischer Friedhof u. Garde-Kürassier-Kaserne. *Strassenb.* u. *Omn.* siehe Belle-Alliancestr.

Prinzen-Allee N 20 (J. 2), nahe Bhf. Gesundbrunnen, von Bad- bis Wollankstr. No. 1—46a u. 47—91.

VorNo.41; Ecke Christianiastr.; Wollankstr. 35.

Für No. 1—10 u. 84—91 Exerzierstr. 20; No. 11—83 Grünthalerstr. 11.

(N 20) TRF Stettinerstr. 55.

Badstr. 67.

Ecke Badstr.; Marktpl. in der Prinzen-Allee.

Bhf. Gesundbrunnen.

Querstr. der Prinzen-Allee

Bad-	1	91	Strasse
Beller-	19		
mannstr.			
Christi-	21b	71	aniastr.
Biesentha-	31	63	Gothen-
lerstr.			burgerstr.
Soldiner-	39	53	Strasse
	46	47	

Wollank-Strasse

Kirchsp.: Paulsk.
Standes-A.: Badstr. 22.
Stempelverth.: Badstr. 28.
Oeffentl. Anstalten etc.: Elisabeth-Begräbnisplatz; No. 8 Gemeindesch. für Knab. u. Mädch., Fortbildungsschule; No. 9 Höh. Mädchensch. No. 62/63 Gemeindesch. f. Knab. u. Mädch. nebst Kinderhort u. Schulküche.

Arzt: In No. 31, 85.
Apoth.: In No. 69; Badstr. 11.
Notar: In No. 87.

Strassenb.: **(a)** Mittelstr.—Pankow. *Siehe auch* Badstr. und Pankstr.

Prinzen-Allee, Lichtenberg, nahe Bhf. Lichtenberg-Friedrichsfelde, von Bahnhofstr. bis Gemarkung Friedrichsfelde. No. 1—17 u. 18—29.

TF Berlinerstr. 105 (Friedrichsfelde).

Weiteres siehe Lichtenberg.

Strassenb. siehe Frankfurter Chaussee.

Prinzengasse W 56 (K. 6), nahe Werderscher Markt, von Niederlagstr. bis Schinkelpl. Gehört zum Schinkelpl.

Prinzenstrasse S (K. 9), von d. Bärwald-Brücke bis Annenstr. No. 1—62 u. 63—119.

Vor No. 68 u. 102; Wilmsstr. 19; Moritzpl.

Für No. 1—29 u. 93—111 Luisen-Ufer 44; No. 30—38, 82—92 u. 112—119 Gitschinerstr. 84; No. 39—61 u. 63—81 Luisen-Ufer 11; No. 62 Schmidstr. 2a.

Für No. 1—38 u. 82—119 (S 42) TRF Ritterstr. 7; No. 39—81 (S 14) TRF Dresdenerstr. 55; — T Oranienstr. 72; T Luckauerstr. 14; TF Wilmsstr. 5; Wasserthorstr. 33.

Annenstr. 23; Alexandrinenstr. 31; Gitschinerstr. 104; Grimmstr. 10 16 (Krankenh.); Adalbertstr. 10.

Urban-Hafen; Wasserthorpl.; Moritzpl.; Dresdenerstr. Ecke Annenstr.; Kaiser Franz Grenadierpl.

Querstr. d. Prinzenstr.

Bärwald-Brücke			
Luisen-Ufer	1	119	
Gasanstalt		Gasanstalt	
Gitschi-	6	112	nerstr.
Bhf. Prinzenstr.		d. Hochbahn.	
		109	Moritzstr.
Wasser-	16	102	thorstr.
Ritter-	29	91	Strasse
	38	82	
Moritz-			
Oranien-			Strasse
Platz			
	39	81	Stallschreiberstr.
Sebas-	45	76	tianstr.
		Turnhalle	
Dresde	56	67	nerstr.
Annen-	62	63	Strasse

Moritzpl.; Annenstr. Ecke Dresdenerstr.

Arzt: In No. 17, 27, 32, 40, 41, 42, 44, 49, 52, 73, 95.
Apoth.: In No. 56, 102; Gitschinerstr. 83; Oranienstr. 148; Alexandrinenstr. 41; Dresdenerstr. 31.
Notar: Oranienstr. 67, 140, 145, 146.
Kirchsp.: Für No. 1—15 u. 103—119 Simeonsk.; No. 16—38 u. 82—102 Jacobik.; No. 39—81 Luisenstadtk.
Standes-A.: Stallschreiberstr. 54.
Stempelverth.: In No. 82; Neue Rossstr. 18.
Oeffentl. Anstalten etc.: No. 1/4 Städt. Gasanstalt; No. 51 Victoria-Schule; No. 70 Turnhalle; No. 84 Frauenklinik; No. 97 Poliklinik; No. 113 Bhf. der Hochbahn.

Strassenb.: **(1)** Ringbahn; **(2)** Lehrter Bhf.—Hallesches Thor; **(35)** Reinickendorf—Kreuzberg; **(36)** Bhf. Schönholz—Kreuzberg; **(37)** Brunnenstr.—Kreuzberg; **(11)** Moabit—Görlitzer Bhf.; **(29)** Seestr.—Britz; **(28)** Tegeler Chaussee—Rixdorf; **(27)** Dalldorf—Rixdorf. *Omn.:* **(25)** Stettiner Bhf.—Oranienpl. *Nachtomn.:* **(VII)** Stettiner Bhf.—Hermannpl. *Siehe auch* Oranienstr., Stallschreiberstr., Dresdenerstr., Annenstr., Ritterstr., Wasserthorstr. u. Gitschinerstr.

Prinzenstrasse, Gr.-Lichterfelde, nahe Bhf. Ost, von Bismarck- bis Bogenstr. No. 1—2 u. 8.

TF Bismarckstr. 3.

Weiteres siehe Lichterfelde.

Strassenb. siehe Bismarckstr. u. Jungfernstieg.

Prinzessinnenstrasse S 42 (L. 8), nahe Moritzpl., von Luisen-Ufer bis Oranienstr. No. 1—14 u. 15—32.

Luisen-Ufer 24.

Luisen-Ufer 44.

(S 42) TRF Ritterstr. 7.

Adalbertstr. 10.

u. Moritzpl.; Oranienpl.

Apoth.: Oranienstr. 148; Elisabeth-Ufer 34.

Notar: Oranienstr. 145/146.
Kirchsp.: Jacobik.
Standes-A.: Stallschreiberstr. 54.
Stempelverth.: Prinzenstr. 82

Strassenb. u. *Omn.* siehe Moritzpl. u. Ritterstr.

Prinz Eugenstrasse N 65 (G. 3), nahe Bhf. Wedding, von Adolf- bis Schulstr. No. 1—13 u. 14—26.

Pasewalkerstr. 11. | **Weiteres** wie Antonstr. | ***Strassenb.*** u. ***Omn.*** siehe Weddingpl. u. Gerichtstr.

Prinz Friedrich Karlstrasse N 24 (J. 6), nahe Bhf. Friedrichstr., Fortsetzung d. Artilleriestr., von Georgenstr. bis Weidendamm. No. 1—3 u. 4—7.

Oberwallstr. 20a.
(N 24) TRF Oranienburgerstr. 35/36.
(PP) Weidendamm Ecke Prinz Louis Ferdinandstr.; Kastanien-Wäldchen an d. Dorotheenstr.
Oeffentl. Anstalten etc.: No. 5b Hof-Bau-Depot.
Weiteres wie Georgenstr.

Strassenb.: (a) Mittelstr.—Pankow. ***Siehe auch*** Friedrichstr. u. Museumstr.

Prinz Georgstrasse, Schöneberg (G. 10), nahe Bhf. Ebersstr., von Feurig- bis Ebersstr. No. 1—5 u. 6—10.

Hauptstr. 139. | **Weiteres** wie Ebersstr. | ***Strassenb.*** siehe Hauptstr.

Prinz Handjery-Platz, Gr.-Lichterfelde, nahe Bhf. Süd, an d. Lindenstr.

Prinz Handjerystrasse, Rixdorf (L. 11), von Berg- bis Hermannstr. No. 1—43 u. 44—87.

Erkstr. 25.
Für No. 1—19 u. 70—87 Bergstr. 22; No. 20—69 Hermannstr. 106/107.
TRF Bergstr. 133; — T Hermannstr. 207.
Wassmannsdorferstr. 52.
Arzt: In No. 30.
Apoth.: In No. 53.
Notar: Bergstr. 11 u. 161.
Stempelverth.: Bergstr. 150.
Oeffentl. Anstalten etc.: No. 62/64 Gemeindeschule; No. 82 Kath. Kirche.
Weiteres siehe Rixdorf.

Strassenb. siehe Steinmetzstr., Zietenstr., Bergstr. u. Hermannstr.

Prinz Heinrichs-Gymnasium, Schöneberg, Grunewaldstr. 105.

Prinz Karl-Stiftung, Erziehungsanst. f. Knaben, Charlottenburg, Sophie Charlottenstr. 117.

Prinz Louis Ferdinandstrasse NW 7 (J. 6), nahe Bhf. Friedrichstr., von Dorotheenstr. bis Am Weidendamm. No. 1—6 u. 7—7a.

Dorotheenstr. 11; Eberts-Brücke.
Oberwallstr. 20a.
(PP) Ecke Am Weidendamm; Bhf. Friedrichstr.; Kastanien-Wäldchen an d. Dorotheenstr.
Oeffentl. Anstalten etc.: No. 5 Hof Bau-Depot.
Weiteres wie Georgenstr.

Strassenb.: **(25)** Tegel—Charlottenstr.; **(32)** Reinickendorf—Charlottenstr.; **(34)** Gesundbrunnen—Kreuzberg; **((12)** Plötzensee—Görlitzer Bhf.; **(13)** Moabit—Görlitzer Bhf.; **(33)** Stettiner Bhf—Charlottenburg, Leibnizstr.; **(a)** Mittelstr.—Pankow. ***Omn.:*** **(24)** Nettelbeckpl.—Spittelmarkt; **(4)** Stettiner Bhf.—Kreuzberg. ***Siehe auch*** Friedrichstr. u. Museumstr.

Prinz Regentenstrasse, Wilmersdorf (E. 10), parallel d. Kaiser-Allee, von Pragerpl. bis zur Ringbahn. No. 1—62 u. 63—122.

Vor No. 65; Berlinerstr. 157.
Für No. 1—10 u. 114—122 Ludwigskirchstr. 2; No. 11—37 u. 86—113 Brandenburgischestr. 2; No. 38—85 Kaiserpl. 5.
Weiteres siehe Wilmersdorf.

Strassenb. siehe Kaiser-Allee u. Berlinerstr.

Pritzwalkerstrasse NW 21 (G. 5), nahe Kriminal-Gericht, von Thurm- bis Dreysestr. No. 1—9 u. 10—18.

Birkenstr. 6.
(NW 21) TRF Thurmstr. 23.
Arzt: In No. 13, 15.
Standes-A.: Wilhelmshavenerstr. 4/5.
Weiteres wie Wilsnackerstr.
Strassenb. u. ***Omn.*** siehe Thurmstr. u. Rathenowerstr.

Privat-Kanzlei Sr. Maj. d. Kaisers, Königl. Schloss, Am Lustgarten.

Probststrasse C 2 (K. 6), nahe Rathaus, von Spandauer- bis Poststr. No. 1—13 u. 14—19.

Oeffentl. Anstalten etc.: No. 14/16 Diakoniss.-Stat.
Weiteres wie Poststr.
Strassenb. u. ***Omn.*** siehe Königstr. u. Spandauerstr.

Professoren-Witwen- und -Waisen-Versorgungs-Anstalt, Geschäftsstelle in d. Kgl. Universität.

Promenadenstrasse, Gr.-Lichterfelde, nahe Bhf. Ost, von Jungfernstieg bis Berlinerstr. No. 1—11 u. 12—18.

TF Bismarckstr. 3. | **Weiteres** siehe Lichterfelde. | ***Strassenb.*** s. Jungfernstieg.

Proskauerstrasse O 112 (O. 6), nahe Central-Viehhof, von Frankfurter Allee bis Dolzigerstr. No. 1—17 u. 27—39.

Rigaerstr. 123.

Weidenweg 40.

(O 112) Frankfurter Allee 40; — TRF Central-Viehhof Eldenaerstr.

Notar: Frankfurter Allee 79.

Warschauerstr. 2.

Ecke Frankfurter Allee; Eldenaerstr. vor dem Central-Viehhof.

Apoth.: Frankfurter Allee 21a u. 74.

Kirchsp.: Samariterk.

Standes-A.: Rigaerstr. 8.

Stempelverth.: Gr. Frankfurterstr. 145.

Strassenb. u. ***Omn.*** siehe Frankfurter Allee u. Eldenaerstr.

Proviant-Amt, Königl., Köpenickerstr. 16/17, Garnisonmühle u. Garnisonbäckerei ebenda, Fourage-Abt.: Paulstr. 20a u. Tempelhof, Ringbahnstr.

Provinzial-Ausschuss, Matthäikirchstr. 20/21.

Provinzial-Rentenbank, Königl., Klosterstr. 76.

Provinzial-Schul-Kollegium, Linkstr. 42. 9—3.

Provinzial-Ständehaus, Matthäikirchstr. 20/21.

Provinzial-Steuer-Direktion, Alt-Moabit 143/144 (nur f. indirekte Steuern).

Provinzial-Synode f. d. Provinz Brandenburg u. d. Stadt Berlin, Schützenstr. 26.

Provinzial-Verband d. Prov. Brandenburg, Matthäikirchstr. 20/21.

Provinzstrasse, Reinickendorf-Ost (H. 1), am Bhf. Schönholz-Reinickendorf, von Drontheimer- bis Frühlingstr. No. 1—71 u. 72—129.

TF Residenzstr. 106 (Unfallmeldestelle).

Weiteres siehe Reinickendorf.

Strassenb.: (**36**) Bhf. Schönholz—Kreuzberg.

Prüfungs-Kommission f. Einjährig-Freiwillige, Haidestr. 1.

Pücklerstrasse SO 33 (M. 8), parallel zur Manteuffelstr., von Köpenicker- bis Waldemarstr. No. 1—31 u. 32—61.

Köpenickerstr. 160; Wrangelstr. 100.

Für No. 1—17 u. 36—61 Köpenickerstr. 23a; No. 18—26 u. 28—35 Manteuffelstr. 107; No. 27 Lausitzerstr. 51.

(SO 33) TR Skalitzerstr. 74; — Waldemarstr. 17; in No. 57.

Mariannen-Ufer 2; Görlitzer Bhf.

In No. 43/44 Markth.; Spreewaldpl.; Mariannenpl.

In No. 43/44 (Markth.); Köpenicker Brücke; Mariannenpl.

Apoth.: Manteuffelstr. 105; Wrangelstr. 108.

Arzt: In No. 56.

Notar: Oranienstr. 191.

Kirchsp.: Emmausk.

Standes-A.: Mariannen Ufer 1a.

Stempelverth.: Manteuffelstr. 35.

Oeffentl. Anstalten etc.: No. 43/44 Markthalle.

Strassenb. u. ***Omn.*** siehe Köpenickerstr. u. Waldemarstr.

Puderstrasse, Treptow (O. 10), nahe Karpfen-Teich, an der Köpenicker Landstr. (Unbebaut).

Pufendorfstrasse NO 18 (N. 6), nahe Friedrichshain, von Frieden- bis Matthiasstr. (Unbebaut).

Strassenb. u. ***Omn.*** siehe Landsberger Allee u. Friedenstr.

Puhlmanns Vaudeville-Theater, Schönhauser Allee 148.

Pumpstationen, Städt.: f. d. Radial-System I Reichenbergerstr. 66; II Gitschinerstr. 7/11; III Schönebergerstr. 21; IV Scharnhorststr. 9/10; V Holzmarktstr. 31/32; VI Urbanstr. 177; VII Genthinerstr. 4; VIII Alt-Moabit 67/70; IX Seestr. 1; X Bellermannstr. 7; XII Rudolfstr. — **Charlottenburg:** Salz-Ufer 21; Sophie Charlottenstr. 114.

Putbuser Platz, Schmargendorf (C. 11.), nahe Breitestr., zwischen Zoppoter- u. Heiligendammerstr.

Putbuserstrasse N 31 (J. 3), parallel zur Brunnenstr., von Demminer- bis Ramlerstr. No. 1—28 u. 29—57.

Usedomstr. 9; Rügenerstr. 15.

Für No. 1—9 u. 49—57 Brunnenstr. 118; No. 10—48 Ramlerstr. 16.

(N 31) TR Usedomstr. 9; —T in No. 20.

Badstr. 67.

Humboldthain nahe d. Brunnenstr.; Brunnenstr. Ecke Grenzstr.; Brunnenstr. Ecke Stralsunderstr.

Apoth.: Rügenerstr. 21; Voltastr. 44.

Kirchsp.: Für No. 1—20 u. 39—57 Friedensk.; No. 21—38 Himmelfahrtk.

Notar: Brunnenstr. 27.

Standes-A.: Eberswalderstr. 10

Stempelverth.: Brunnenstr. 134.

Oeffentl. Anstalten etc.: No. 23 Gemeindesch. f. Knab. u. Mädch., Fortbildungsschule, Gewerbesaal u. Kinderhort.

Strassenb. u. ***Omn.*** siehe Brunnenstr. u. Swinemünderstr.

Putlitz-Steg NW 5 (F. 4), Verlängerung d. Putlitzstr., Weg von d. Quitzowstr. bis zum Bhf. Putlitzstr. (Unbebaut).

Strassenb. u. ***Omn.*** siehe Rathenowerstr.

Putlitzstrasse NW 5 (F. 4), Moabit, Verlängerung d. Stromstr., von Birken- bis Quitzowstr. No. 1—10 u. 11—18.

Bhf. Putlitzstr.

Kirchsp.: Für No. 1—10 Johannisk. No. 11—18 Heilandsk.

Standes-A.: Wilhelmshavenerstr. 4/5.

Weiteres wie Quitzowstr. ***Strassenb.*** u. ***Omn.*** siehe Rathenowerstr.

Putlitzstrasse (F. 4) Bhf., am Putlitz-Steg, Zugang von d. Putlitzstr. Station d. Nordringe.

Puttkamerstr.—Rankestr.

Puttkamerstrasse SW 48 (J. 8), nahe Belle-Alliancepl., von Wilhelm- bis Friedrichstr. No. 1—12 u. 13—23.

Wilhelmstr. 117.

Wilhelmstr. 10.

(SW 48) TR Friedrichstr. 227.

(PP) u Belle-Alliancepl. Friedrichstr. 18 (Markth.).

Arzt.: In No 16.

Apoth.: Wilhelmstr. 125; Friedrichstr. 19.

Notar: In No. 15.

Kirchsp.: Für No. 1—12 Jerusalemsk.; No. 13—23 Dreifaltigkeitsk.

Weiteres: wie Kochstr.

Strassenb. u. *Omn.* siehe Hallesches Thor.

Pyrmonterstrasse, Schmargendorf (C. 11), an d. Gasanstalt, von Forckenbeck- bis Friedrichshallerstr. (Unbebaut).

Quer-Allee, Grosse, NW 40 (G. 7), im Thiergarten, von In den Zelten über d. Charlottenburger Chaussee bis Thiergartenstr. No. 1—2 am Neuen Kgl. Operntheater.

Weiteres wie Königspl.

Strassenb. u. *Omn.* siehe Charlottenburger Chaussee, Bismarckstr. u. Roonstr.

Quitzowstrasse NW 5 (F. 4), nahe Bhf. Putlitzstr., parallel d. Ringbahn, von Perleberger- bis Siemensstr. No. 1—91 u. 92—146.

Birkenstr. 28; Perlebergerstr. 20 u. 60.

Für No. 1—36 u. 127—140 Stephanstr. 60; No. 37-70 u. 108—126 Lübeckerstr. 10; No. 71—107 Bremerstr. 62.

(NW 5) TR Perlebergerstr. 53.

Notar: Rathenowerstr. 78.

Thurmstr. 21 (Krankenh.).

(PP) Stephanpl.; Bhf. Putlitzstr.

Apoth.: Stendalerstr. 11; Rathenowerstr. 26.

Kirchsp.: Für No. 1—65 u. 109—140 Johannisk.; No. 66—108 Heilandsk

Standes-A.: Für No. 1—32 u. 129—140 Alt-Moabit 120; No. 33—128 Wilhelmshavenerstr. 4/5.

Stempelverth.: Birkenstr. 57.

Oeffentl. Anstalten etc.: No. 115 Gemeindesch. f. Knab. u. Mädch., Berl. Lehrer-Krankenkasse.

Strassenb. u. *Omn.* siehe Birkenstr., Perlebergerstr. u. Rathenowerstr.

Rabbiner-Seminar, Gipsstr. 12a.

Radfahren: Das Befahren d. Strassen u. Plätze Berlins mit Zwei- und Mehrsitzern ist verboten, dagegen mit Dreirädern überall u. mit Zweirädern bis auf folgende Strassen gestattet: Alexander-Platz, Alexanderstr., Chausseestr. (vom Oranienburger Thor bis Invalidenstr.), Friedrichstr., Hackescher Markt, Invalidenstr. (vom Platz am Neuen Thor bis Brunnenstr.), Kommandantenstr., Königstr., Kurfürstendamm (von Wichmannstr. bis Kurfürstenstr.), Kurfürstenstr. (von Nürnbergerstr. bis Kurfürstendamm), Landsbergerstr. (vom Alexanderpl. bis zur Gollnowstr.), Leipziger Platz, Leipzigerstr., Unter den Linden, Lustgarten, Münzstr., Platz am Opernhaus, Pariser Platz, Potsdamer Platz, Potsdamerstr. (vom Potsdamer Platz bis zur Lützowstr.), Rosenthalerstr., Schloss-Brücke, Spandauerstr. (von der Königstr. bis Molkenmarkt), Spittelmarkt, Neue Wilhelmstr., am Zeughause; das Kreuzen der genannten Plätze u. d. Strasse Unt. d. Linden ist untersagt. — Legitimation stellt das zuständige Polizei-Bureau aus. — Verein f. Wahrnehmung d. Radfahr-Interessen: Deutscher Radfahrer-Bund, Gau 20 (Berlin), Geschäftsstelle: Kochstr. 1 (9—3, 3—6). — Radfahr-Rennbahn siehe Rennbahnen.

Radial-Systeme f. d. städt. Bezirke, siehe Pumpstationen.

Ramlerstrasse N 31 (J. 3), nahe Humboldthain, von Brunnen- bis Graunstr. No. 1—19 u. 20—38.

Rügenerstr. 15.

In No. 16.

(N 31) TR Usedomstr. 9; — T Putbuserstr. 20.

Kastanien-Allee 58; Bernauerstr. 115.

(PP) Brunnenstr. Ecke Grenzstr.; Bhf. Gesundbrunnen.

Bhf. Gesundbrunnen.

Arzt: In No. 2.

Apoth.: Rügenerstr. 21; Swinemünderstr. 52.

Notar: Brunnenstr. 27.

Kirchsp.: Himmelfahrtk.

Standes-A.: Für No. 1 u. 38 Gartenpl. 4/5; No. 2—37 Eberswalderstr. 10.

Stempelverth.: Brunnenstr. 134.

Oeffentl. Anstalten etc.: No. 1 Krankenkasse d. kathol. kaufmänn. Vereinigung.

Strassenb. u. *Omn.* siehe Brunnenstr. u. Swinemünderstr.

Rankestrasse W 50, 1—16 u. 23—36 Charlottenburg, 17—22 Wilmersdorf (E. 8), nahe Kaiser Wilhelm Gedächtnis-Kirche, von Auguste Victoriapl. bis Schaperstr. No. 1—16 u. 17—36.

Vor No. 10; Joachimsthalerstr. 31.

Für No. 1—16 u. 23—36 Marburgerstr. 2; No. 17—22 Ludwigskirchstr. 2.

(W 50) TR Marburgerstr. 12.

Kurfürstendamm 9.

(PP) u. Kurfürstendamm Ecke Joachimsthalerstr.

Arzt: In No. 1, 13, 17, 19, 23, 26, 28, 35, 36.

Apoth.: Joachimsthalerstr. 22/23; Tauenzienstr. 13a.

Notar: Tauenzienstr. 10.

Kirchsp.: Kaiser Wilhelm-Gedächtnisk.

Standes-A.: Für No. 1—16 u. 23—36 Rankestr. 10; No. 17—22 Brandenburgischestr. 2.

Stempelverth.: Joachimsthalerstr. 5 u. 43.

Oeffentl. Anstalten etc.: No. 1 Griech. Gesandtschaft; No. 31/32 Klinik f. Frauenkrankh.

Strassenb.: (78) Wilmersdorf—Königsbergerstr.; (0) Wilmersdorf—Kupfergraben. *Siehe auch* Tauenzienstr. u. Joachimsthalerstr.

Raschdorffstrasse, (früher Rössnerstr.), Reinickendorf-Ost (H. 1), nahe Schäfer-See, von Residenzstr. bis Verl. Sommerstr. No. 3 u. 4 u. unbebaut.

TF Residenzstr. 106 (Unfallmeldestelle).

Weiteres siehe Reinickendorf.

Strassenb. siehe Residenzstr.

Rastatter Platz, Wilmersdorf (D. 12), an der Gemarkungsgrenze mit Steglitz u. Schmargendorf, Schnittpunkt der Kreuznacher- u. Schlangenbaderstr.

Rathaus, Königstr. 15/18, wurde nach d. Entwurf Waesemann's 1861—69 erbaut. — Der im Rundbogenstil aus roten Backsteinen gehaltene Bau bildet ein Viereck von 99 m Länge u. 88 m Breite; ein 87 m hoher Turm schmückt das gewaltige Bauwerk. Beachtenswert d. innere architektonische Ausschmückung u. d. Treppenhaus. An d. Hauptfront Standbilder preussischer Herrscher (siehe Denkmäler). Besteigung d. Turmes i. Sommer v. 10—3 Uhr gegen 30 Pfg. Eintritt. Im Erdgeschoss der „Ratskeller". — Geschäftszimmer: **Erdgeschoss:** 1—4 Stadthauptkasse; 4a Magistr.-Depositorium; 5—10 u. 15—16 Steuerkasse; 11, 12, 14 Centralbureau; 13 Stadthauptkasse, Einziehgs.-Abt.; 17—21 Vereinigt. Bureau; 23, 24 Feuer-Societäts-Bur.; 25—26 Haupt-Stiftungs-Kasse; 27 Hypothekenamt. — **I. Stockwerk:** 31 Magistratssitzungssaal; 33, 35—36 Bur. f. Rathaus-, Schreibmaterialien- u. Ratswagen-Angelegenheiten; 37—38 Finanz- u. Rechnungsbureau; 42—44 u. 57 Generalbureau d. Mag.; 45 Bureaudirector; 46, 47 Oberbürgermeister; 48 Amtsz. d. Stadtverordneten; 49 Bürgermeister; 51 u. 53 Sitzungsz.; 54 Lesezimmer; 55 u. 56 Sitzungssaal; 58, 59 Bibliothek. — **II. Stockwerk:** 60—62 Bur. f. Kirchen u. Schulen; 60 b Stadtschulrat f. höh. Schulen; 66, 67, 69, 74, 76, 80, 81, 83, 84 Bur. d. Schuldeputation. — **III. Stockwerk:** 91—93, 95 u. 89a Techn. Bureau f. Tiefbau; 98 u. 99 Vermessungsamt, Abt. I Plankammer; 100, 104, 105 u. 121 Vermessungsamt II, Neuaufnahmen; 111—114 Bur. f. Kranken-Anstalten; 123, 124, 127, 130, 131 Bur. d. Tiefbaudeputation; 132 Stadtfernsprechamt.

Rathaus, Charlottenburg, Berlinerstr. 73; **Rixdorf,** Berlinerstr. 62/63; **Schöneberg,** Kaiser Wilhelmpl. 3.

Rathausstrasse C 2 (L. 6), am Rathaus, von Spandauer- bis Jüdenstr. No. 1—4. **Weiteres** wie Jüdenstr. *Strassenb.* u. *Omn.* siehe Königstr.

Rathausstrasse, Lichtenberg (P. 7), nahe Bhf. Frankfurter Allee, von Frankfurter Chaussee bis Dorfstr.

Oeffentl. Anstalten etc.: Gemeinde-Armenhaus.

Weiteres siehe Lichtenberg.

Strassenb. siehe Frankfurter Chaussee.

Rathenowerstrasse NW (F. 4), am Kriminalgericht, von Invaliden- bis Quitzowstr. No. 1—37 u. 38—83.

Perlebergerstr. 20; Alt-Moabit 12a.

Für No. 1—8 u. 79—83 Flemmingstr. 5; No. 9—18 u. 57—78 Birkenstr. 6; No. 19—56 Stephanstr. 60.

Für No. 1—18 u. 79—83 (NW 52) TR Werftstr. 7; No. 19—64 (NW 5) TR Perlebergerstr. 53; No. 65—78 (NW 21) TRF Thurmstr. 23.

Alt-Moabit Ecke Invalidenstr.; Thurmstr. vis-à-vis Pritzwalkerstr.; Ecke Kruppstr.; Stephanpl.; Stephanstr. Ecke Perlebergerstr.

Querstr. d. Rathenowerstr.			
Alt-	1	83	Moabit
			Kriminal-
Seidlitzstr.	9		Gericht
		78	Thurmstr.
Kaserne			
		69	Dreysestr.
		64	Birkenstr.
Krupp-	19	56	Strasse
Perleber-	27	49	gerstr.
		48	Stendaler-str.
Stephan-	35	40	Strasse
	37	38	
Quitzowstr.			

Thurmstr. 21 (Krankenhaus).

Arzt: In No. 1, 2, 3, 4, 5, 25, 27, 31, 53, 55, 64, 72, 73, 74, 78.

Apoth.: In No. 26; Birkenstr. 6; Alt-Moabit 18.

Notar: In No. 78.

Kirchsp.: Johannisk.

Standes-A.: Für No. 1—27 u. 78—83 Alt-Moabit 120; No. 28—77 Wilhelmshavenerstr. 4/5.

Stempelverth.: In No. 1.

Oeffentl. Anstalten etc.: No. 9/18 Kaserne des 4. Garde-Regts.; No. 83 Kriminalgericht.

Strassenb.: (16) Moabit—Küstrinerpl.; (24) Weddingpl.—Potsdamerstr.; (15) Moabit—Rixdorf; (10) Kastanien-Allee—Moabit; (11) Görlitzer Bhf.—Moabit: (9) Schlesischer Bhf.—Moabit bezw. Spittelmarkt—Moabit; (12) Görlitzer Bhf.—Plötzensee; (13) Görlitzer Bhf.—Moabit; (18) Werftstr.—Potsdamerstr; (17) Werftstr.—Schöneberg. *Omn.:* (5) Alexanderpl.—Moabit; (12) Neuer Markt—Moabit. *Siehe auch* Alt-Moabit u. Perlebergerstr.

Ratiborstrasse SO 36 (M. 9), nahe Görlitzer Bhf., von Wienerstr. bis Kottbuser Ufer. No. 1—14 u. 15—21.

Weiteres wie Glogauerstr. *Strassenb.* u. *Omn.* siehe Wiener- u. Reichenbergerstr.

Ratswagen, städt. **Berlin:** am Alexander-Platz, Oranien-Platz, Garten-Platz, Hafen-Platz, am Ost-Bahnhof; **Charlottenburg:** Charlottenburger Ufer, Hinter d. Flora, Sophie Charlottenstr. 5; **Rixdorf:** Reuter-Platz; **Schöneberg:** am Winterfeldt-Platz.

Rauch-Museum, Klosterstr. 76, siehe Museen.

Rauchstrasse W 10 (F. 7), nahe Thiergarten, von Friedrich Wilhelmstr. bis Lichtenstein-Allee. No. 1—15 u. 16—27.

Friedrich Wilhelmstr. 14; Wichmannstr. 11a.
v. d. Heydtstr. 1.
(W 10) TRF Königin Augustastr. 44.
Arzt: In No. 4.
Kurfürstendamm 9.
(PP) Lützowpl.
Hofjäger-Allee am Gross. Weg; Lützowpl.
Notar: Kurfürstendamm 262.
Apoth.: Königin Augustastr. 50.
Kirchsp.: Matthäik.
Standes-A.: Genthinerstr. 4.
Stempelverth.: Kurfürstenstr. 108; Lützowstr. 59.

Strassenb. siehe Lichtenstein-Allee, Friedrich Wilhelmstr. u. Lützowpl.

Raules Hof C 19 (K. 7), nahe Werderscher Markt, von Alte Leipziger- bis Adlerstr. No. 1—2a.

Unterwasserstr. 8.
Kirchsp.: Friedrich Werderschek.
Standes-A.: A. d. Fischerbr. 1a.
Weiteres wie Kurstr.

Strassenb. u. *Omn.* siehe Spittelmarkt u. Französischestr.

Raumerstrasse N 58 (L. 3), nahe Bhf. Prenzlauer Allee, von Pappel- bis Prenzlauer Allee. No. 10—24 u. 52—56 u. unbebaut.

Schönhauser Allee 145; Dunckerstr. 8; Prenzlauer Allee Ecke Fröbelstr.
Für No. 1—23 u. 52—56 Danzigerstr. 2; No. 24—51 Rykestr. 41.
(N 58) TRF Danzigerstr. 3.
Schönhauser Allee 31.
(PP) Schönhauser Allee Ecke Kastanien-Allee; Danzigerstr. Ecke Weissenburgerstr.; Bhf. Prenzlauer Allee.
Bhf. Prenzlauer Allee.
Arzt: In No. 16, 21.
Apoth.: Schliemannstr. 13; Schönhauser Allee 56.
Notar: Schönhauser Allee 184.
Kirchsp.: Gethsemanek.
Standes-A.: Eberswalderstr. 10.
Stempelverth.: Kastanien-Allee 10.
Oeffentl. Anstalten etc.: No. 18 Gemeindesch. f. Knab. u. Mädch., Kinderhort.

Strassenb. u. *Omn.* siehe Prenzlauer Allee u. Schönhauser Allee.

Raupachstrasse O 27 (M. 7) nahe Bhf. Jannowitz-Brücke, von Holzmarkt- bis Wallner-Theaterstr. No. 1—9 u. 10—16.

Arzt: In No. 14.
Weiteres wie Wallner-Theaterstr.

Strassenb. u. *Omn.* siehe Alexander- u. Holzmarktstr.

Ravenésche Gemäldegalerie, Wallstr. 5/8, siehe auch Gemälde-Ausstellungen.

Ravenéstrasse N 39 (H. 3), nahe Bhf. Wedding, von Reinickendorfer- bis Kunkelstr. Gemeindesch. für Knab. u. Mädch.; sonst unbebaut.

Ravensbergerstrasse, Wilmersdorf (D. 9), Querstr. d. Brandenburgischestr., von Eisenzahn- bis Kostnitzerstr. (Unbebaut).

Realgymnasien (siehe auch Gymnasien). **Berlin:** Andreas-Realg.; Dorotheenstädt. Realg, Falk-Realg.; Friedrichs-Realg.; Kaiser Wilhelms-Realg.; Königstädt. Realg.; Luisenstädt. Realg.; Sophien-Realg. **Charlottenburg:** Schillerstr. 27/32.

Realschulen (siehe auch Oberrealschulen). **Berlin:** I. Alexandrinenstr. 5/6; II. Weissenburgerstr. 4a; III. Steglitzerstr. 8a; IV. Diestelmeyerstr.; V. Stephanstr. 1/2; VI. Belle-Alliancestr. 80; VII. Mariannenstr. 47; VIII. Rheinsbergerstr. 4/5; IX. Badstr. 22; X. Auguststr. 21; XI. Böckhstr. 9/10; XII. Rigaerstr. 8; XIII Schleswiger Ufer 9. **Charlottenburg:** Krummestr. 89; Knesebeckstr. 25. **Rixdorf** (m. Progymnas.): Lessingstr. 38/39.

Realsteuer-Bureau, städt., Poststr. 16.

Rechtsanwalts-Kammer, Kronenstr. 76.

Reform-Gemeinde, Jüdische, Johannisstr. 16.

Reform-Gymnasium, Charlottenburg, Knesebeckstr. 25.

Regatten: Ruderregatten auf dem Langen See bei Grünau; Segelregatten auf dem Müggelsee u. auf dem Wannsee.

Regensburgerstrasse W 50, No. 1—9 u. 29—35 Schöneberg, No. 10—28 Wilmersdorf (E. 9), nahe Motzstr., von Kaiser-Allee bis Victoria Luisepl. No. 1—17 u. 18—35.

Für No. 1—9 u. 29—35 Neue Winterfeldtstr. 20; No. 10—28 Ludwigskirchstr. 2.
(W 50) TR Marburgerstr. 12.
(PP) Winterfeldtpl.
Standes-A.: Für No. 1—9 u. 29—35 Kais. Wilhelmpl. 3; No. 10—28 Brandenburgischestr. 2.
Arzt: In No. 2.
Kirchsp.: Schöneberg.
Weiteres wie Nachodstr.
Strassenb. u. *Omn.* siehe Kaiser-Allee u. Nollendorfpl.

Regentenstrasse W 10 (G. 7), nahe Potsdamer Brücke, von Thiergarten- bis Königin Augustastr. No. 1—11a u. 12—24.

Thiergartenstr. 9; Potsdamer Brücke.
(PP) u. Potsdamer Brücke.
Arzt: In No. 20.
Oeffentl. Anstalten etc.: No. 15 Spanische Gesandtsch.; No. 17 Schweiz. Gesandtsch.
Weiteres wie Thiergartenstr.
Strassenb. u. *Omn.* siehe Potsdamerstr.

Reichenbergerstrasse SO (L. 8., L. 9), am Kottbuser Thor, von Luisen-Brücke bis Görlitzer Ufer. No. 1—94 u. 95—185.

Vor No. 66 u. 87; Kottbuser Thor.

Für No. 1—15 u. 174—185 Kottbuserstr. 4b; No. 16—52 u. 139—172 Kottbuser Ufer 44; No. 53—66 u. 120—138 Lausitzerstr. 51; No. 67—119a Liegnitzerstr. 21.

Für No. 1—39 u. 152—185 (SO 26) TR Adalbertstr. 94; No. 40—151 (SO 36) TRF Görlitzer Bhf.; — Reichenbergerstr. 148.

Adalbertstr. 10; Görlitzer Bhf.

Kottbuser Thor; Spreewaldpl.; Görlitzer Bhf.; Wienerstr. Ecke Görlitzer Ufer.

Kottbuser Thor; Görlitzer Bhf.

Arzt: In No. 4, 11/12, 14, 35, 40/41, 55, 63, 71, 182.

Apoth.: In No. 63, 110, 150, 172; Elisabeth-Ufer 34; Admiralstr. 31.

Querstr. d. Reichenbergerstr.

Luisen-Brücke

Elisabeth-	1	185	Ufer
Skalitz-			Dresdener-str.
	14	174	
Admiralstr.			Adalbertstr.

Kottbuser Thor

Kottbuser-str.	15	172	zerstr.
Mariannen-	27	164	Strasse
Manteuffel-	40	151	Strasse
Lausitzer	54	137	Strasse
Grünauer	63	127	Strasse
Forster	71	118	Strasse
Liegnitzer	78	110	Strasse
Glogauer	87	103	Strasse
Ratibor-	93	97a	Strasse
	94	95	

Görlitzerstr.

Notar: Oranienstr. 191.

Kirchsp.: Für No. 1—14 u. 174—185 Simeonsk.; No. 15—39 u. 152—173 Thomask.; No. 40—151 Emmausk.

Standes-A.: Für No. 1—54 u. 137—185 Mariannen-Ufer 1a; No. 55—136 Köpenickerstr. 4.

Stempelverth.: Kottbuserstr. 1.

Oeffentl. Anstalten etc.: No. 34 Luisentheater; No. 44/45 Gemeindesch. f. Knab. u. Mädch., Fortbildungs-Sch.; No. 66 Desinfekt.-Anstalt; No. 67 Mädchenhort; No. 68 Gemeindesch. f. Knab. u. Mädch.; No. 97 Kinder-Bewahr-Anst.; No. 119 Sparkass.-Annahmest.; No. 131 Kinderhort; No. 131/132 Gemeindesch. f. Knab. u. Mädch., Gewerbesaal; No. 182 Stellennachw. f. Kaufleute der Lampenbranche.

Strassenb.: **(94)** Dönhoffpl.—Rixdorf; **(85)** Dönhoffpl.—Treptow; **(86)** Dönhoffpl.—Schlesische Brücke. ***Strassenb.*** u. ***Omn.*** siehe auch Prinzenstr., Kottbuser Thor u. Wienerstr.

Reichenhallerstrasse, Schmargendorf (C. 11), nahe Rathaus, von Berkaerpl. bis Mecklenburgischestr. (Unbebaut.)

Reichenheim'sches Waisenhaus d. jüd. Gemeinde, Weinbergsweg 11c.

Reichsamt des Innern, Wilhelmstr. 74. 9—4.

Reichsamt für die Verwaltung d. Reichseisenbahnen, Wilhelmstr. 79.

Reichsbank, Kaiserl. Deutsche, Jägerstr. 34/36. Ein imposanter Bau im Renaissancestil, 1869—76 von Hitzig aufgeführt. Der Erweiterungsbau am Hausvoigteiplatz (1894) nach Plänen von Emmerich und Hasak. — $^1/_2$9—1 Uhr u. $^1/_4$4—5 Uhr. Comptoire f. Wertpapiere, Hausvoigteipl. 14. 9—$^1/_2$1.

Reichsdruckerei, Oranienstr. 91. 9—12.

Reichs-Eisenbahnamt, Linkstr. 44. 9—3.

Reichs-Gesundheitsamt, Klopstockstr. 19/20.

Reichshallen, Spezialitäten-Theater, Leipzigerstr. 77.

Reichs-Hauptkasse, Kurstr. 1/5. 9—$^1/_2$1 Uhr.

Reichs-Invalidenfonds-Verwaltung, Vossstr. 4. 9—3.

Reichs-Justizamt, Vossstr. 4.

Reichskanzlei, Wilhelmstr. 77.

Reichs-Kriegsschatz-Verwaltung, Wilhelmpl. 1

Reichs-Marineamt, Leipzigerpl. 13.

Reichs-Militärgericht, Markgrafenstr. 64/65. 9—3.

Reichs-Postamt, Leipzigerstr. 14—18.

Reichs-Post-Museum, Leipzigerstr. 14/18, siehe Museen.

Reichs-Schatzamt, Wilhelmstr. 61. 9—4.

Reichsschuldbuch-Bureau, Oranienstr. 92/94. 9—1, mit Ausnahme der beiden letzten Wochentage im Monat.

Reichsschulden-Kommission, Wilhelmpl. 1.

Reichs-Schulkommission, Vossstr. 4.

Reichstags-Gebäude, Königspl. 1/3, 1884—1894 nach Entwürfen von Prof. Wallot erbaut. Besichtigung Sonntags von 2—4 gegen 50 Pf., Familienkarten, 3 und mehrere Personen, 1,50 *M.*, an sitzungsfreien Tagen auch von 8$^1/_2$—9$^1/_2$ Uhr zu gleichen Preisen. Einlasskarten zu den Plenarsitzungen vormittags von 9 Uhr ab für den nächstfolgenden Sitzungstag.

Reichstags-Platz NW 7 (H 6), am Reichstags-Gebäude. ***Strassenb.*** u. ***Omn.*** siehe Sommerstr.

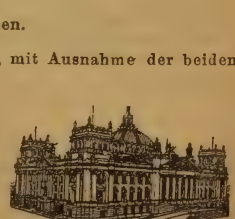

Reichstags-Gebäude.

Reichstags-Ufer NW (H. 6), nahe Bhf. Friedrichstr., von der Kronprinzen- bis Weidendammer Brücke. No. 1—19.

Bhf. Friedrichstr.; Moltkestr. 7.
Für No. 1—16 Mittelstr. 37; No. 17—19 Oberwallstr. 20 a.
Für No. 1—3 (NW 40) TRF Invalidenstr. 79; — No. 4—19 (NW 7) TRF Dorotheenstr. 22; — T Schiffbauerdamm 4.
Ziegelstr. 5/6; Unterbaumstr. 7 (Charité).

Bhf. Friedrichstr.; in No. 12/14 (Markth.); Friedens-Allee am Brandenburger Thor; Karlpl.
In No. 12/14 (Markth.); Bhf. Friedrichstr.; Friedens-Allee am Brandenbg. Thor.

Arzt: In No. 1, 3.

Apoth.: Hindersinstr. 1; Luisenstr. 19; Karlstr. 20 a.

Notar: Dorotheenstr. 30, 54.
Kirchsp.: Dorotheenstadtk.
Standes-A.: Für No. 1—3 Alt-Moabit 120; No. 4—19 An d. Fischerbrücke 1a.
Stempelverth.: Friedrichstr. 152.
Oeffentl. Anstalten etc.: No. 6 Französ. Gymnasium; No. 7/8 Physik. Institut; No. 12/14 Markthalle.

Strassenb. u. *Omn.* siehe Friedrichstr., Sommerstr. u. Karlstr.

Reichs- und Staats-Anzeiger, Wilhelmstr. 32.

Reichs-Versicherungsamt, Königin Augustastr. 25/27.

Reinerzstrasse, Schmargendorf (B. 10), nahe Hubertus-See, von Franzensbader- bis Davoserstr. (Unbebaut.)

Reinhardt-Platz, Tempelhof (J. 12), nahe Berlinerstr., an der Reinhardtstr.

Reinhardtstrasse, Tempelhof (J. 12), nahe Berlinerstr., an d. Dorfstr. ((Unbebaut.)

Reinholdstrasse, Rixdorf (M. 12), parallel der Knesebeckstr., von Walter- bis Bendastr. (Unbebaut.)

Reinickendorf (Ost u. West) (H. 1, E. 1), nördlich gelegener Vorort, Dorf im Kreise Niederbarnim, mit 15 500 Einw., R.-Ost an d. Residenzstr., R.-West an d. Berlinerstr. Rathaus: Hauptstr. 40; zugleich Polizei-Bureau u. Standesamt.

Ost, Residenzstr. 41; West, Scharnweberstr. 17.
Ost, TF Residenzstr. 106 (Unfall - Meldestelle); West, Scharnweberstr. 134 (Unfall-Meldestelle).

Arzt: Residenzstr. 59 u. 106; Scharnweberstr. 139.

Apoth.: Residenzstr. 123.
Kirche: Evangel., Hauptstr. 55; Auguste Victoria-Allee; kath. Kapelle zum guten Hirten, Residenzstr. 90/91.
Schule: Hauptstr. 62; Auguste Victoria - Allee 114/115; Pankower Allee 19/20; Hausotterpl.

Gericht: Amtsgericht II.
Notar: Prinzen - Allee 87; Reinickendorferstr. 2 c.
Stempelverth.: Hauptstr. 40.
Oeffentl. Anstalten etc.: Kataster-Amt, Markstr. 10; Ortskrankenkasse, Hauptstr. 54.

Verbindung mit Berlin: Nordbahn, Bhf. Schönholz, Herbststr. 16, Reinickendorf u. Bhf. Reinickendorf-Rosenthal, ab Stettiner Bhf. (etwa stündlich); Kremmener Bahn, Bhf. Schönholz-Reinickendorf, Reinickendorf (Dorf), Dalldorf u. Eichbornstr., ab Stettiner Bhf. (etwa alle 2 Stunden). *Strassenb.*: (26) Tegel—Oranienburger Thor; (27) Dalldorf—Rixdorf; (25) Tegel—Charlottenstr.; (28) Tegeler Chaussee—Rixdorf; (35) Reinickendorf—Kreuzberg; (36) Bhf. Schönholz—Kreuzberg; (32) Reinickendorf—Charlottenstr.

Reinickendorf (Dorf), Bhf. der Kremmener Bahn, an der Oranienburger Chaussee; (Rosenthal) Bhf. der Nordbahn, am Rosenthaler Weg. Siehe auch Schönholz-Reinickendorf.

Reinickendorferstrasse, siehe nächste Seite.

Reisebureau, amtl., im Potsdamer Bhf. (siehe auch Auskunftsstellen.) — **Priv.:** Courier, Internat. Reise- u. Verpflegungsges., U. d. Linden 56; K. Riesel, U. d. Linden 57; Carl Stangen, Friedrichstr. 72.

Reissnerstrasse, Schmargendorf (C. 10), an d. Gasanstalt, von Flinsbergerpl. bis Ringbahnstr. (Unbebaut.)

Reitendes Feldjägerkorps, Lindenstr. 31.

Religionsschulen d. jüdisch. **Gemeinde,** siehe Jüdische Schulen.

Religions-Verein Westen, Jüdischer, Passauerstr. 2.

Rembrandtstrasse, Schöneberg (F. 11), am Wannseebhf. Friedenau, von Becker- bis Rubensstr. No. 1—22.

Hedwigstr. 11.
Hedwigstr. 11.

TF Rheinstr. 4 (Friedenau).
Dürerpl.

Apoth.: Rheinstr. 16 (Friedenau).
Weiteres siehe Schöneberg.
Strassenb. s. Friedenauerstr.

Remonte-Inspektion, Wilhelmstr. 85.

Rennbahnen, für Flachrennen: Hoppegarten; für Hindernisr.: Karlshorst; für Trabr.: Weissensee u. Westend; für Radfahrer: Sportpark in Friedenau, Rennbahn am Kurfürstendamm (Wilmersdorferstr.), Treptow (am Bahnhof).

Rennbahnstrasse, No. 1—69 Weissensee u. 70—150 Neu-Weissensee (O. 2), an der Trabrennbahn, von Berlinerstr. bis Gemarkung Heinersdorf.

Oeffentl. Anstalten etc.: No. 41/57 Trabrennbahn.
Weiteres siehe Weissensee u. Neu-Weissensee.
Strassenb. siehe Königs-Chaussee.

Reinickendorferstrasse N (H. 2), nahe Bhf. Wedding, von Müller- bis Markstr.

No. 1—31b u. 32—70.

Vor No. 20 u. 31; Pankstr. 1.

Für No. 1—7a u. 64d—70 Lynarstr. 1; No. 8—14a u. 57b—64c Pasewalkerstr. 11; No. 15—26a u. 43—57a in No. 53; No. 27—29 u. 41—42a Müllerstr. 135; No. 30—40 Exerzierstr. 20.

Für No. 1—16 u. 58—70 (N 39) TRF Schulzendorferstr. 26; No. 17—57b (N 65) T Nazarethkirchstr. 49a.

Lindowerstr. 10/11.

Dalldorferstr. 22 (Markth.); Bhf. Wedding; Nettelbeckpl.; Adolfstr. Ecke Plantagenstr.; Ecke Wiesenstr.; Ecke Schulstr.

Bhf. Wedding; Dalldorferstr. 22 (Markth.).

Arzt: In No. 2, 2c, 3, 5, 23a, 41, 47, 53, 59.

Kirchsp.: Für No. 1—8 u. 64—70 Dankesk.; No. 8a—63 Nazarethk.

Querstr. d. Reinickendorfer-Müllerstr. [str.

Schulzendorferstr.	1	Wedding Dankes-Kirche	
Dalldorferstr.	5	70 Fennstr.	
Ravenéstr.	8		
Pankstr. Ringbahn		Bhf. Wedding	
		62 Lindower-	
Nettelbeckpl. [str.			
Gericht-	8a	61 Strasse	
		57b Plantagenstr.	
Weddingstr.	17		
Wiesenstr.	20		
Schul-	29	41 Strasse	
Lieben-	30	38 walderstr.	
		34 Oudenarderstr.	
Exerzier-	31a	32 Strasse	
Seestr.	31b	Christianiastr.	

Apoth.: In No. 9/10; Antonstr. 25.

Notar: In No. 2c.

Standes-A.: Für No. 8a—37b u. 39—61 Badstr. 22; No. 1—8, 38 u. 62—70 Willdenowstr. 28.

Stempelverth.: Müllerstr. 177.

Oeffentl. Anstalten etc.: No. 2 Fernsprechamt; No. 2d/e Markthalle; No. 31 Lange-Schucke-Stiftg.; No. 31a Hospital St. Georg; No. 32 Kais. u. Kaiserin Friedrich-Kinder-Krankenhs.; No. 36a Berl. Arbeiter-Kolonie.

Dankeskirche, erb. von Orth.

Strassenb.: (32) Reinickendorf—Charlottenstr.; (8) Charlottenburg—Gesundbrunnen; (34) Gesundbrunnen—Kreuzberg. *Omn.:* (24) Nettelbeckpl.—Spittelmarkt. *Siehe auch* Müllerstr. u. Gerichtstr.

Reisebureau u. alphabetische Folge siehe vorhergehende Seite.

Rentenbank für die Provinz Brandenburg und den Stadtkreis Berlin, Klosterstr. 76.

Residenzstrasse, Reinickendorf-Ost (H. 1), nahe Schäfer-See, von Haupt- bis Schwedenstr. No. 1—81 u. 82—155.

TF in No. 106 (Unfallmeldestelle).

Arzt: In No. 59 u. 106.

Weiteres s. Reinickendorf.

Strassenb.: (35) Reinickendorf—Kreuzberg; (32) Reinickendorf—Charlottenstr.

Residenz-Theater, Blumenstr. 9; siehe Anhang: Theater.

Ressource, Berliner, Säle für Versammlungen und Vereinsfestlichkeiten, Kommandantenstr. 57.

Rettungs-Gesellschaft, Berliner, Centrale: Ziegelstr. 10/11. **Hauptwachen:** Charité, Unterbaumstr. 7; Kgl. Klinik, Ziegelstr. 5/9; Krankenhaus Friedrichshain; Krankenhaus Moabit; Krankenhaus am Urban; Augusta-Hospital, Scharnhorststr. 1; Bethanien, Mariannenpl. 1/3; Kreiskrankenhaus Britz; Elisabeth-Krankenhaus, Lützowstr. 24/26; Lazarus-Krankenhaus, Bernauerstr. 115/116; Paul Gerhard-Stift, Müllerstr. 55/56; Kathol. Krankenhaus, Gr. Hamburgerstr. 10; Jüd. Krankenhaus, Auguststr. 14/16; Krankenhaus Charlottenburg, Kirchstr. 20; Kreis-Krankenhaus Lichterfelde. **Nebenwachen:** Frankfurter Allee 95; Görlitzer Bhf.; Kastanien-Allee 58; Mauerstr. 23; Altonaerstr. 8; Nollendorfstr. 28; Adalbertstr. 10; Charlottenburg, Wilmersdorferstr. 9.

Rettungshaus der Heilsarmee, Friedenau.

Rettungshäuser, siehe Erziehungshäuser.

Rettungswachen: Siehe unter ⊕ bei den Strassen.

Reuchlinstrasse NW 87, Charlottenburg (E. 5), nahe Thurmstr., von Kaiserin Augusta-Allee bis Huttenstr. (Unbebaut).

Strassenb. u. *Omn.* siehe Thurmstr. u. Franklinstr.

Reuterpfad, Grunewald (B. 10), nahe Forstdienstacker, von Hubertusbaderstr. bis Hagenstr. (Unbebaut).

Reuter-Platz, Rixdorf (M. 10), nahe Hermannpl., an der Reuter- u. Nansenstr.

Reuter-Stiftung, Schulstr. 91/96, Asylhaus f. über 50 Jahre alte bedürftige Kaufleute od. Handlungsgehilfen; gewährt fr. Wohnung, Frühstück u. Mittagessen u. 3 ℳ bar.

Reuterstrasse, Reinickendorf (F. 1), nahe Berlinerstr., von Friedrich Karl- bis Grosskopfstr. (Unbebaut).

Reuterstrasse, Rixdorf (M. 10), Querstr. der Kaiser Friedrichstr., von Münchenerbis Pflügerstr. No. 1—100.

Erkstr. 25.
Für No. 1—8 u. 71—100 Selchowerstr. 2; No. 9—70 Hermannpl 8.
TRF Bergstr. 133. — T Urbanstr. 85 (Berlin).
(P) Hohenstaufenpl., Reuterpl.; Hermannpl.
Hermannpl.
Arzt: In No. 19|20.
Weiteres siehe Rixdorf.
Strassenb. s. Hermannpl.

Rheingaustrasse, Friedenau (E. 11), parallel Kaiser-Allee, von Varziner- bis Bernstr. (Unbebaut)

Rheinsbergerstrasse N 28 (K. 4), Querstr. d. Brunnenstr., von Strelitzer- bis Schwedterstr. No. 1—36 u. 37—79.

Arconapl. 4; Oderbergerstr. 24|25.
Für No. 1—8, 71—72 u. 78—79 Anklamerstr. 5; No. 9—20 u. 55—69 Brunnenstr. 28; No. 21—28 u. 46—54 Swinemünderstr. 35; No. 29—45 Oderbergerstr. 43; No. 70 u. 73—77 Stralsunderstr. 68.
(N 28) TR Swinemünderstr. 96.
Kastanien-Allee 58; Bernauerstr. 115.
Notar: Brunnenstr. 27.

Querstr. der Rheinsbergerstr.

Strelitzerstr.		
1	79	
Brunnen- 10	69	Strasse
Ruppi- 20	55	nerstr.
Swinemün- 24	51	derstr.
Wolli- 29	46	nerstr.
36	37	
Schwedterstr.		

Kirchsp.: Für No. 1—10 u. 70—79 Elisabethk.; No. 11—69 Zionsk.

(PP) Brunnenstr. Ecke Stralsunderstr.; Arconapl.; Schwedterstr. Ecke Oderbergerstr.
Apoth.: Strelitzerstr. 22; Anklamerstr. 39; Arconapl. 5.
Standes-A.: Für No. 1 Gartenpl. 4|5; No. 2—79 Zehdenickerstr. 17|18.
Stempelverth.: Brunnenstr. 134.
Oeffentl. Anstalten etc.: No. 15 Armen-Speise-Anstalt; No. 31a Gemeindeschule f. Knab.

Strassenb. u. *Omn.* siehe Brunnenstr. u. Swinemünderstr.

Rheinstrasse, Friedenau (E. 12), Fortsetzung der Friedenauerstr. (Steglitz), von Niedstr. bis Kaiser-Allee. No. 1—40 u. 41—70.

Vor No. 17.
TF in No. 4 (Unfallmeldestelle).
Arzt: In No. 9, 23, 54, 55.
Apoth.: In No. 16.
Notar: In No. 9.
Stempelverth.: Handjerystr. 76

Oeffentl. Anstalten etc.: No. 68|69 Kreis-Sparkassen-Annahmestelle.
Weiteres siehe Friedenau.

Strassenb.: **(D)** Zoolog. Garten—Nollendorf-Platz—Steglitz; **(E)** Potsdamer Platz—Steglitz; **(F)** Steglitz—Kaiser-Allee—Bhf. Zoolog. Garten. *Siehe auch* Kaiser-Allee.

v. Rhodich'sches Legatenhaus, Pariserplatz 3.

Richard-Platz, Rixdorf (M. 11), an der Richardstr. von Hertzberg- bis Kirchhofstr. No. 1—11 u. 12—28.

Bergstr. 73.
Weiteres wie Richardstr.

Strassenb.: **(I)** Südringbahn: Rixdorf—Berlin—Schöneberg; **(II)** Rixdorf—Berlin—Schöneberg. *Siehe auch* Richardstr.

Richardstrasse, Gr.-Lichterfelde, am Bhf. West, von Drake- bis Kyllmannstr. (Unbebaut.)

Richardstrasse, Rixdorf (M. 11), Fortsetzung der Berlinerstr., von Berg- bis Thüringerstr. No. 1—58 u. 59—120.

Erkstr. 25.
TRF Bergstr. 133.
(PP) Bergstr. Ecke Kirchhofstr.
Für No. 1—37 u. 75—120 Bergstr. 22; No. 38—74 Bergstr. 73.
Wassmannsdorfers'r. 52; Cannerstr. 45|46 (Krankenhaus).
Arzt: Siehe Bergstr.
Apoth.: Bergstr. 13.
Notar: Bergstr. 11, 125, 161.
Kirchsp.: } siehe Rixdorf.
Standes-A.: }
Stempelverth.: Bergstr. 150.

Strassenb.: **(I)** Südringbahn: Rixdorf—Berlin—Schöneberg; **(II)** Rixdorf—Berlin—Schöneberg; **(15)** Moabit—Rixdorf. *Siehe auch* Berlinerstr.

Richard Wagnerstrasse NW 40 (G. 6), nahe Thiergarten, von Spree-Weg bis Kronprinzen-Ufer. No. 1—8 u. 9—10.

Moltkestr. 7.
(NW 40) TRF Invalidenstr. 79.
Weiteres wie Königspl.

Strassenb. u. *Omn.* siehe Roonstr., Bismarckstr., Charlottenburger Chaussee.

Richthofenstrasse O 34 (N. 6), nahe Friedrichshain, von Zorndorfer- bis Tilsiterstr. No. 1—13 u. 14—33.

Zorndorferstr. 23.
Arzt: In No. 9.
Kirchsp.: Auferstehungsk.
Standes-A.: Für No. 1—12 u. 15—33 Kl. Frankfurterstr. 6; No. 13—14 Georgenkirchstr. 2.
Weiteres wie Zorndorferstr.

Strassenb. u. *Omn.* siehe Frankfurter Allee u. Petersburgerstr.

Riedemanns Privatweg, Charlottenburg (D. 3), am Spandauer Schiffahrtskanal. No. 1—70.

Am Strafgefängnis (Plötzensee).
Kirchsp.: Luisenk.

Spreestr. 1b.
Standes-A.: Kirchstr. 10.

T Am Spandauer Schifffahrtskanal.
Weiteres s. Charlottenburg.

Riemeister, See im Grunewald, in der Nähe des Wirtshauses Onkel Toms Hütte.

Rieselfelder, städt. Berliner; Central-Verwaltung: Neue Friedrichstr. 9/10. Felder: a) im Süden: Osdorf, Friederikenhof, Heinersdorf, Birkholz; — Grossbeeren, Kleinbeeren, Ruhlsdorf, Diedersdorf; — Sputendorf, Schenkendorf u. Gütergotz; — b) im Norden: Malchow, Blankenburg, Wartenberg, — Falkenberg, Bürknersfelde, Hellersdorf; — Blankenfelde, Rosenthal, Möllersfelde u. Lindenhof; — Buch. — **Charlottenburger:** Karolinenhöhe-Gatow.

Riesels Reisebureau, verbunden mit internation. Bäder-Auskunfts-Bureau, Unter den Linden 57.

Riesenfernrohr auf der Sternwarte in Treptow, vis-à-vis dem Zennerschen Lokal.

Rigaerstrasse O (O. 6), nahe Central-Viehhof, von Petersburgerstr. bis Bhf. Frankfurter Allee. No. 1—23 u. 95—138.

Vor No. 123.

Für No. 1—10 u. 13—138 Weidenweg 40; No. 11 u. 12 Frankfurter Allee 143.

Für No. 1—11 u. 130—138 (O 34) TR Petersburgerstr. 89; No. 12—129 (O 112) Frankfurter Allee 40.

Warschauerstr. 2.

Baltenpl.; Eldenaerstr. Central-Viehhof; Bhf. Frankfurter Allee.

Bhf. Frankfurter Allee.
Apoth.: Thaerstr. 14 a; Frankfurter Allee 21 a u. 190.

Notar: Frankfurter Allee 79.
Kirchsp.: Samariterk.
Standes-A.: In No. 8.
Stempelverth.: Gr. Frankfurterstr. 145.
Oeffentl. Anstalten etc.: No. 8 Realschule, Standesamt u. Steuer-Annahmest.

Strassenb. u. *Omn.* siehe Frankfurter Allee u. Petersburgerstr.

Rigaerstrasse, Lankwitz, nahe Kaiser Wilhelmstr., von Derfflinger- bis Sedanstr. (Unbebaut).

Ringbahn siehe Nordring u. Südring.

Ringbahnstrasse, Rixdorf (M. 12), an d. Ringbahn, von Berg- bis Herthastr. No. 1—14 u. 15—34.

Bürgerstr. 54.

Bergstr. 73.

TRF Bergstr. 133; — T Bendastr. 22.

Bergstr. Ecke Kirchhofstr.

Arzt: In No. 34.
Oeffentl. Anstalten etc.: No. 8/14 Güterbhf.
Weiteres siehe Rixdorf.

Strassenb. siehe Bergstr. u. Hermannstr.

Ringbahnstrasse, Tempelhof (H. 11), nahe Ringbhf., Querstr. d. Berlinerstr., von Schöneberger Weg bis Germaniastr. No. 1—62. Garde-Train-Kaserne u. Proviant-Amt.
Weiteres siehe Tempelhof. *Strassenb.* siehe Berlinerstr. u. Dorfstr.

Ringbahnstrasse, Wilmersdorf (B. 8, F. 11), parallel der Ringbahn, von Bhf. Wilmersdorf-Friedenau bis Bhf. Halensee. No. 1—129 u. 130—272.

Kurfürstendamm 130; Sigmaringenstr. 1; Prinz-Regentenstr. 54.
Arzt: In No. 7.
Oeffentl. Anstalten etc.: No. 139/140 Bhf. Halensee.

Für No. 1—112 u. 141—272 TF Berlinerstr. 34 (Unfallmeldestelle); No. 113—140 TF in No. 123 (Unfallmeldestelle).
Weiteres siehe Wilmersdorf.

Für No. 1—33 u. 241—272 Kaiserpl. 5; No. 34—88 u. 170—240 Brandenburgischestr. 2; No. 89—169 Kurfürstendamm 133.

Strassenb. siehe Kaiser-Allee, Mecklenburgischestr. u. Kurfürstendamm.

Ring-Chaussee, Britz, am Kreis-Krankenhaus, von Dorf- bis Rudowerstr.
Weiteres siehe Britz.

Ring-Chaussee, Südende, am Bhf. Mariendorf, von Tempelhoferstr. bis Grundstr. (Mariendorf). **Weiteres** siehe Südende. *Strassenb.* siehe Tempelhoferstr.

Ringstrasse, Friedenau (E. 12), nahe Kaiser-Allee, Halbring an der Rheinstr. No. 1—62.
Arzt: In No. 57. **Weiteres** siehe Friedenau. *Strassenb.* siehe Rheinstr. u. Kaiser-Allee.

Ringstrasse, Gr.-Lichterfelde, nahe Bhf. West, von Chaussee- bis Zehlendorferstr. No. 1—48 u. 53—107.

Für No. 1—10 u. 98—107 TF Bismarckstr. 3; No. 11—97 TF Steglitzerstr. 37.

Oeffentl. Anstalten etc.: No. 2/3 Realschule.
Weiteres siehe Lichterfelde.

Strassenb. siehe Chausseestr. u. Sternstr.

Ringstrasse, Steglitz, nahe Handjerypl., von Albrecht- bis Bergstr. No. 1—32 a, 41 u. unbebaut. **Weiteres** siehe Steglitz. *Strassenb.* siehe Albrechtstr.

Rittergasse C 19 (K. 7), nahe Spittelmarkt, von Ross- bis Petristr. No. 1—5 u. 6—14.
Weiteres wie Rossstr. *Strassenb.* u. *Omn.* siehe Gertraudtenstr. u. Rossstr.

Rittergutsstrasse, Lichtenberg (P. 6), nahe Kirche, von Dorfstr. bis z. Park der Irrenanstalt Herzberge. No. 1—159. (Unbebaut.)

Ritterstrasse, Berlin, siehe nächste Seite.

Ritterstrasse, Gr.-Lichterfelde, am Marienpl., von Marien- bis Berlinerstr. No. 1—5.

TF Bismarck-Str. 3.

Weiteres siehe Lichterfelde.

Strassenb. siehe Boothstr. u. Jungfernstieg.

Ritterstrasse S u. **SW** (K. 8), parallel d. Oranienstr., von Luisen-Ufer bis Lindenstr. No. 1—60 u. 61—126.

Prinzenstr. 102; Lindenstr. 41 u. 90.

Für No. 1—19 u. 107—126 Luisen-Ufer 44; No. 19a—37 u. 85—106 Gitschinerstr. 84; No. 38—59 u. 61—84 Hollmannstr. 38; No. 60 Lindenstr. 71.

Für No. 1—37 u. 84—126 (S 42) TRF in No. 7; No. 38—83 (SW 68) TRF Oranienstr. 90; — T Junkerstr. 11; T Oranienstr. 72.

Alexandrinenstr. 31; Adalbertstr. 10.

Markgrafen- Ecke Lindenstr.; Alexandrinenstr. Ecke Kürassierstr.; Moritzpl.; Wasserthorpl.

Querstr. d. Ritterstr.

Linden-	61	60	Strasse
Alte Ja-	69	54	cobstr.
Alexandri-	84	37	nenstr.
		32	Jacobikirchstr.
Branden-	95	30	burgstr.
Prin-	107	19	zenstr.
Fürstenstr.	117		
Luisen-	126	1	Ufer

Luisen-Brücke

Moritzpl.; Oranienpl.; Kottbuser Thor.

Arzt: In No. 11, 30a, 40, 99.

Apoth.: Lindenstr. 74; Oranienstr. 148; Elisabeth-Ufer 34.

Notar: Oranienstr. 140, 145/46.

Kirchsp.: Jacobik.

Standes-A.: Für No. 1—59 u. 61—126 Stallschreiberstr. 54; No. 60 An d. Fischerbrücke 1a.

Stempelverth.: Prinzenstr. 82.

Oeffentl. Anstalten etc.: No. 4/5 Höh. Mädchenschule u. Lehrerinnen-Seminar; No. No. 7 Fernsprechamt; No. 19 Sparkass.-Annahmest.

Strassenb.: (94) Dönhoffpl.—Rixdorf; (85) Dönhoffpl.—Treptow; (86) Dönhoffpl.—Schlesische Brücke. *Strassenb.* u. *Omn.* siehe auch Jerusalemerstr., Prinzenstr. u. Kottbuser Thor.

Ritterstrasse, Gr.-Lichterfelde, siehe vorhergehende Seite.

Rixdorf (M. 10, M. 11 etc.), Vorort im Südosten; Stadt mit 100 951 Einw. Rathaus (Abbildung siehe Berlinerstr.): Berlinerstr. 62/63; zugleich Standesamt.

Erkstr. 25.

Direction: Hermannstr. 22. Die zuständigen Reviere siehe bei den Strassen.

TF Bergstr. 133 (Bestellpost); Hermannstr. 207; Bendastr. 22.

Wassmannsdorferstr. 52; Cannerstr. 45/46.

Arzt: Bergstr. 3, 4, 10, 11, 12, 47, 50/51, 124, 130, 136/137, 154; Berlinerstr. 13, 80, 87, 93; Hermannstr. 28, 52, 53, 126, 225; Kaiser Friedrichstr. 247/48; Kniebeckstr. 150; Lessingstr. 25; Pannierstr. 12; Prinz Handjerystr. 20; Reuterstr. 19/20; Ringbahnstr. 34.

Apoth.: Hermannstr. 146; Prinz Handjerystr. 53; Bergstr. 13; Hohenzollernpl. 1.

Kirche: Evangel., Bergstr. 119, Küsterei: Bergstr. 58; kath. Rosenkranzk. Prinz Handjerystr. 81; Böhmischek., Richardpl. 23, Küsterei: Mühlenstr. 9; evang. Brüdergemeinde, Kirchgasse 14/15; evang. reformirte Bethlehemsgemeinde, Richardstr. 97.

Schule: siehe Schulen (Rixdorf).

Gericht: Berlinerstr. 64/69.

Notar: Bergstr. 11, 125, 161.

Stempelverth.: Hermannstr. 1/3; Bergstr. 33 u. 150.

Oeffentl. Anstalten etc.: Katasteramt, Fuldastr. 10; Krankenh. Cannerstr. 45/46; Ortskrankenkasse, Bergstr. 32; Arbeits-Nachweis Steinmetzstr. 3; Volksbibliothek Erkstr. 26/28 u. Kniebeckstr. 22/23; Schulmuseum, Knesebeckstr. 22/23; Krieger-Denkmal, Bergstr. Ecke Richardstr.

Verbindung mit Berlin: Südring (alle 10—20 Min.) Bhf. Rixdorf an d. Bergstr., Bhf. Hermannstr. (zugleich Kopfstation der Kleinbahn Rixdorf—Mittenwalde). *Strassenb.:* (15) Moabit—Rixdorf; (27) Dalldorf—Rixdorf; (28) Tegeler Chaussee—Rixdorf; (29) Seestr.—Britz; (46) Nied.-Schönhausen (Nordend)—Britz; (47) Nied.-Schönhausen (Kirche)—Britz; (48) Schönhauser Allee—Britz; (53) Danzigerstr.—Rixdorf; (94) Rixdorf—Dönhoffpl.; (I) Südringbahn Rixdorf—Berlin—Schöneberg; (II) Rixdorf—Berlin—Schöneberg *Omn.:* (11a) Hausvoigteipl.—Hermannpl.; (13) Alexanderpl.—Rixdorf (Hermannpl.).

Rixdorf (M. 11), Bhf. Bergstr. 107/109, Station d. Südrings. — Bhf. der Kleinbahn Rixdorf—Mittenwalde, Hermannstr. 113, Ecke Siegfriedstr.

Rochstrasse C 25 (K. 5), nahe Bhf. Alexanderpl., von Münz- bis Neue Friedrichstr. No. 1—11 u. 12—19.

Münzstr. 14/15: An d. Spandauer Brücke 1.

Für No. 1 u. 19 Alte Schönhauserstr. 5; No. 2—18 Kaiser Wilhelmstr. 25.

Arzt: In No. 1.

Weiteres wie Münzstr.

(C 25) TRF Königsgraben 20/22; — T Münzstr. 30.

Apoth.: Münzstr. 14/15; Spandauerstr. 77.

Notar: Münzstr. 2; An d. Stadtbahn 42.

Kirchsp.: Für No. 1—6 u. 15—19 Georgenk.; No. 7—14 Marienk.

Standes-A.: Für No. 1—6 u. 15—19 Krausnickstr. 20; No. 7—14 An d. Fischerbrücke 1a.

Strassenb. u. *Omn.* siehe Münzstr., An d. Spandauer Brücke, Alexanderpl. u. Neue Schönhauserstr.

Roeder-Platz, Lichtenberg (P. 5), Schnittpunkt d. Roederstr., Dorfstr. u. d. Hohen-Schönhauser Weges.

Roederstrasse, Lichtenberg (O. 5), nahe Bhf. Landsberger Allee, von Roederpl. bis Landsberger Chaussee.

Weiteres siehe Lichtenberg. *Strassenb.* siehe Landsberger Allee u. Dorfstr.

Rohrpost, Beförderung von Briefen (30 Pfg.) u. Postkarten (25 Pfg.) auf pneumatischem Wege u. Zustellung durch besondere Boten in Berlin u. den Vororten Charlottenburg (mit Westend), Friedenau, Rixdorf, Schöneberg u. Wilmersdorf (mit Halensee).

— Rohrpostämter siehe R unter den Angaben (RP) bei den Strassen.

Roland-Brunnen, auf dem Kemper-Platz. (Der Wrangelbrunnen, der von 1876—1902 hier stand, ist jetzt in der Fontane-Promenade aufgestellt.)

Roelkestrasse, Neu-Weissensee (N. 3), Querstr. d. Langhansstr., von Lehder- bis Rennbahnstr. No. 1—70 u. 71—138.

Oeffentl. Anstalten etc.: No. 47/51 Begräbnispl. No. 83/92 Begräbnispl. d. Zions-Gemeinde; No. 93/123 Begräbnispl. d. Georgen-Gemeinde; No. 133 Gemeindeschule.

Weiteres siehe Neu-Weissensee. ***Strassenb.*** siehe Langhansstr.

Romintenerstrasse O 34, (N. 7), nahe Frankfurter Allee, von Warschauer- bis Litthauerstr. No. 1—3 u. 31—32.

Weiteres wie Gubenerstr. ***Strassenb.*** u. ***Omn.*** siehe Warschauerstr. u. Frankfurter Allee.

Roennebergstrasse, Friedenau (E. 12), nahe Kaiser-Allee, von Rhein- bis Handjerystr. No. 1—8 u. 9—16.

Weiteres siehe Friedenau. ***Strassenb.*** siehe Rheinstr. u. Kaiser-Allee.

Rönnestrasse, Charlottenburg (C. 8), an d. Ringbahn, nahe Bhf. Charlottenburg, von Stuttgarterpl. bis Suarezstr. No. 1—28.

(Stuttgarterpl.) | (Kantstr. 100.) | (RP) T Schlossstr. 24/25; — TRF Kantstr. 50. | **Kirchsp.:** Luisenk. | **Standes-A.:** Kirchstr. 10. | (PP) Holtzendorffstr. Ecke Rönnestr. | (Bhf. Charlottenburg.)

Weiteres siehe Charlottenburg. ***Strassenb.*** s. Holtzendorffstr., Kantstr. u. Stuttgarterpl.

Röntgenstrasse, Charlottenburg (D. 6), nahe Berlinerstr., von Lützow bis Charlottenburger Ufer (Unbebaut).

Roonstrasse NW 40 (H. 6), nahe Reichstags-Gebäude, von Kronprinzen-Ufer bis Königspl. No. 1—5 u. 6—14.

(NW 40) TRF Invalidenstr. 79. | **Arzt:** In No. 1, 3, 4, 7, 8, 10, 13. | **Oeffentl. Anstalten etc.:** No. 12. Brasilianische u. Belgische Gesandtschaft. | **Weiteres** wie Königspl.

Strassenb.: (1) Ringbahn; (9) Moabit—Schlesischer Bhf.; (14) Moabit—Marheinekepl.; (52) Danzigerstr.—Lützowpl.; (24) Weddingpl.—Potsdamerstr.; (15) Moabit—Rixdorf. ***Omn.:*** (22) Moritzpl.—Moabit; (12) Moabit—Neuer Markt. ***Siehe auch*** Bismarckstr.

Roonstrasse, Gr.-Lichterfelde, nahe Garde-Schützen-Kaserne, von Chaussee- bis Moltkestr.

(TF Steglitzerstr. 37.) | **Weiteres** siehe Lichterfelde. | ***Strassenb.*** siehe Chausseestr.

Rosberitzerstrasse, Wilmersdorf (E. 9), Querstr der Kaiser-Allee, von Prager- bis Nicolsburgerpl. (Unbebaut.)

Roseneckstrasse, Grunewald (B. 11), am Restaurant Alter Zieten, von Teplitzer- bis Hagenstr. (Unbebaut.)

Rosenkranz-Kirche (Kath.), Rixdorf, Prinz Handjerystr. 81.

Rosenstrasse C 2 (K. 6), am Neuen Markt, von Neue Friedrich- bis Kaiser Wilhelmstr. No. 1—13 u. 14—19.

(An d. Spandauer Brücke 1.) | (Kaiser Wilhelmstr. 25.) | (C 2) TRF Heiligegeiststr. 24/33. | (Keibelstr. 23.) | (PP) Neuer Markt; Bhf. Börse. | (Bhf. Börse.) | **Apoth.:** Spandauerstr. 77. | **Notar:** Kaiser Wilhelmstr. 43. | **Kirchsp.:** Marienk. | **Standes-A.:** An d. Fischerbrücke 1a. | **Stempelverth.:** Burgs r. 27.

Strassenb.: (38) Gesundbrunnen—Kreuzberg; (46) Nied.-Schönhausen (Nordend)—Britz; (47) Nied.-Schönhausen(Kirche)—Britz; (48) Schönhauser Allee—Britz; (29) Seestr.—Britz; (28) Tegeler Chaussee—Rixdorf; (27) Dalldorf—Rixdorf; (16) Moabit—Küstrinerpl.

Strassenb. u. ***Omn.*** siehe auch Kaiser Wilhelmstr. u. Burgstr.

Rosenstrasse, Rixdorf (M. 11), nahe Hohenzollernpl., von Berg- bis Richardstr. No. 1—15 u. 16—28.

(Erkstr. 25.) | (Bergstr. 22.) | (TRF Bergstr. 133.) | (Wassmannsdorferstr. 52.) | (PP) Bergstr. Ecke Kirchhofstr. | **Weiteres** siehe Rixdorf.

Strassenb. siehe Bergstr. u. Richardstr.

Rosenstrasse, Werdersche, W 56 (K. 6), nahe Werderscher Markt, von Niederlag- bis Oberwallstr. No. 1—3 u. 4—5.

(Oberwallstr. 20a.) | **Weiteres** wie Oberwallstr.

Strassenb. u. ***Omn.*** siehe Unter den Linden u. Französischestr.

Rosenthalerstrasse C 22 (K. 5), von Rosenthaler Thor bis Hackescher Markt. No. 1—41 u. 42—72a.

Vor No. 25; Lothringerstr. 51; Monbijoupl.
Für No. 1—23 u. 55—72a in No. 3; No. 24—54 Gr. Hamburgerstr. 13/14.
(C 22) TRF Rosenthalerstr 56; — T Hackescher Markt 4.
Gr. Hamburgerstr. 10/11; Auguststr. 14/16.
Bhf. Börse; Rosenthaler Thor.
Hackescher Markt; Rosenthaler Thor.
Arzt: In No. 2, 3, 6/7, 9, 14, 18, 25, 34/35, 44, 45, 48, 49.
Apoth.: In No. 47, 61; Lothringerstr. 50.
Notar: In No. 61; Hackescher Markt 1.
Kirchsp.: Sophienk.

Querstr. der Rosenthalerstr.

Rosenthaler Thor

Elsasserstr.	1	72a	Lothringerstr.
Linien-	3	70	Strasse
August-	9	64	Strasse
		63	Kl. Rosenthalerstr.
		62	Mulackstr.
		60	Steinstr.
		54	Gormannstr.
Gipsstr.	25	53	Weinmeisterstr.
Sophienstr.	32	47	NeueSchönhauserstr.
	41	42	

Hackescher Markt

Standes-A.: Krausnickstr. 20.
Stempelverth.: Hackescher Markt 2.
Oeffentl. Anstalten etc.: No. 11/12 Amicitia-Loge, Barbarossa-Loge, Beethoven-Loge, Druiden-Loge Baldur z. Frieden, Kant-Loge; No. 50 Arbeitsnachweis d. Berl. Wollfilzhut-Fabrikanten.
Strassenb.: **(11)** Moabit Görlitzer Bhf.; **(30)** Müllerstr.—Winterfeldtpl.; **(31)** Müllerstr. — Schlesischer Bhf.; **(35)** Reinickendorf—Kreuzberg; **(36)** Bhf. Schönholz — Kreuzberg; **(37)** Brunnenstr. — Kreuzberg; **(38)** Gesundbrunnen Kreuzberg; **(39)** Gesundbrunnen—Marheinekepl.; **(40)** Vinetapl.—Schöneberg; **(46)** Nied.-Schönhausen (Kirche) — Britz; **(47)** Nied. Schönhausen (Nordend)-Britz; **(48)** Schönhauser Allee—Britz; **(52)** Danzigerstr.—Lützowpl.; **(53)** Danzigerstr.—Rixdorf bezw. Danzigerstr.—Französischestr.; **(54)** Schönhauser Thor—Savignypl. *Omn.:* **(10)** Brunnenstr.—Marheinekepl.; **(27)** Schönhauser Thor—Potsdamer Bhf. *Nachtomn.:* **(VII)** Stettiner Bhf.—Hermannpl. *Siehe auch* Lothringerstr.; Gipsstr. u. Oranienburgerstr.

Rosenthalerstrasse, Kleine, C 22 (K. 5), nahe Rosenthaler Thor, von Rosenthaler- bis Linienstr. No. 1—7 u. 8—13.

Rosenthalerstr. 25.
Für No. 1—7 u. 9—11 Alte Schönhauserstr. 5; No. 8, 12 u. 13 Rosenthalerstr. 3.
Weiteres wie Rosenthalerstr.
Strassenb. u. *Omn.* siehe Rosenthalerstr. u. Elsasserstr.

Rosinenstrasse, Charlottenburg (D. 6), nahe Wilhelmpl., von Berlinerstr. bis Lützow No. 1—11 u. 12-14a.

Berlinerstr. 51; Lützow 8.
TRF Berlinerstr. 62.
Spreestr. 1b.
u. Wilhelmpl.
Weiteres wie Cauerstr.
Strassenb. siehe Berlinerstr.
Apoth.: Berlinerstr. 71; Leibnizstr. 89.
Oeffentl. Anstalten etc.: No. 12 Höhere Mädchenschule; No. 12b Volksküche.

Rosmarienstrasse W 64 (J. 6), nahe U. d. Linden (Passage), von Charlottenbis Friedrichstr. No. 1—6 u. 7—9.

Oberwallstr. 20a.
(W 64) TRF Unter den Linden 12; — TR Behrenstr. 22.
Kirchsp.: Dorotheenstadtk.
Standes-A.: An d. Fischerbrücke 1a.
Weiteres wie Friedrichstr.
Strassenb. u. *Omn.* siehe Friedrichstr. u. U. d. Linden.

Rossarzt-Schule, Militär-, Karlstr. 23a.

Rossbachstrasse, Schöneberg (G. 10), nahe Bhf. Schöneberg, von Gothen- bis Cheruskerstr. No. 1—3 u. 4—6.

Ebersstr. 85.
Sedanstr. 53.
Weiteres wie Colonnenstr.
Strassenb. siehe Colonnenstr.

Rossstrasse C 19 (K. 7), nahe Molkenmarkt, von Gertraudtenstr. bis Friedrichsgracht. No. 1—10 u. 15—34.

Neue Rossstr. 1.
Dresdenerstr. Ecke Annenstr.; Spittelmarkt; Mühlenweg.
Unterwasserstr. 8.
Spittelmarkt; Mühlenweg.
(C 19) TR Beuthstr. 17/22; — TR Scharrenstr. 12/13.
Arzt: In No. 26, 27, 29.
Apoth.: In No. 26.
Kirchsp.: Petrik.
Brüderstr. 16/18.
Notar: Gertraudtenstr. 20/21; Neue Rossstr. 1.
Standes-A.: An d. Fischer-Brücke 1a. [str. 18.
Stempelverth.: Neue Ross-
Oeffentl. Anstalten etc.: No. 1 Gedenktafel f. Ludwig Tieck.
Omn.: **(6)** Görlitzer Bhf.—Stettiner Bhf. *Strassenb.* u. *Omn.* siehe Gertraudtenstr., Alte Jacobstr. u. Wallstr.

Rossstrassen-Brücke C (L. 7), im Laufe d. Rossstr. über d. Spree, von Friedrichsgracht bis Neu-Kölln a. W.

Rossstrasse, Neue, S 14 (L. 7), nahe Spittelmarkt, von Neue Jacobstr. bis Rossstrassen-Brücke. No. 1—12 u. 13—24.

Annenstr. 22.
(S 14) TRF Dresdenerstr. 55; — T Wallstr. 70/71.
Spittelmarkt.
Dresdenerstr. Ecke Annenstr.; Spittelmarkt.
Arzt: In No. 1, 5, 11, 23.
Kirchsp.: Für No. 1 u. 24 Luisenstadtk.; No. 2—23 Petrik.
Weiteres wie Wallstr.

Omn.: (6) Görlitzer Bhf.—Stettiner Bhf. *Strassenb.* u. *Omn.* siehe Gertraudtenstr., Alte Jacobstr. u. Wallstr.

Rostockerstrasse NW 87 (E. 5), nahe Bhf. Beusselstr., von Hutten- bis Sickingenstr. No. 1—29 u. 30—56.

Vor No. 21a.
In No. 2.
(NW 87) T Beusselstr. 2.
Huttenstr. 11.
Huttenstr. Ecke Beusselstr.; Bhf. Beusselstr.
Apoth.: Beusselstr. 56; Thurmstr. 66.
Notar: Rathenowerstr. 78.
Kirchsp.: Heilandsk.
Standes-A.: Wilhelmshavenerstr. 4/5.
Stempelverth.: Waldstr. 1.
Oeffentl. Anstalten etc.: No. 32/34 Gemeindesch. f. Knab. u. Mädch., Volksbibliothek.
Arzt: In No. 5.

Strassenb. u. *Omn.* siehe Thurmstr. u. Beusselstr.

Rothenbachstrasse, Heinersdorf (M. 1), nahe Pankower Güterbhf., von Prenzlauer Chaussee bis Dorfstr. No. 1—8. **Weiteres** siehe Heinersdorf.

Rothenburgstrasse, Steglitz, nahe Schlosspark, von Grunewald- bis Kurfürstenstr. No. 1—16.

Oeffentl. Anstalten etc.: No. 6/7 Kgl. Blindenanstalt.
Weiteres siehe Steglitz.
Strassenb. siehe Schlossstr.

Rother-Stiftung, für unverheiratete, über 40 Jahre alte arme Beamten- und Offizierstöchter. Bureau: Jägerstr. 64; Stiftshaus Gr.-Lichterfelde, Kommandantenstr., an d. Friedrichstr.

Rotherstrasse O 17 (N. 8), nahe Bhf. Warschauerstr., von Caprivistr. bis Warschauerpl. No. 1—15 u. 16—30.

Strassenb. siehe Warschauerstr. u. Stralauer Allee.

Rousseau-Insel, im Thiergarten; auf dem See im Winter beliebte Eisbahn.

Royal-York-Loge, siehe Logen.

Rubensstrasse, Schöneberg (F. 12), nahe Wannseebhf. Friedenau, von Rembrandt- bis Canovastr. No. 1—21 u. unbebaut.

Dürerpl.
Hedwigstr. 11.
TF Rheinstr. 4 (Friedenau).
Dürerpl.
Weiteres siehe Schöneberg.
Strassenb. siehe Friedenauerstr.

Rückerstrasse C 22 (K. 5), nahe Schönhauser Thor, von Mulack- bis Linienstr. No. 1—6a u. 7.

Rosenthalerstr. 25.
Alte Schönhauserstr. 5.
Weiteres wie Mulackstr.

Strassenb. u. *Omn.* siehe Alte Schönhauserstr., Rosenthalerstr. u. Lothringerstr.

Rückertstrasse, Charlottenburg (C. 7), nahe Kaiser Friedrichstr., von Bismarck- bis Schillerstr. No. 1—6a u. 7—12.

Kirchstr. 3.
TRF Kantstr. 50; — Bismarckstr. 3.
Kirchsp.: Trinitatisk.
Standes-A.: Kirchstr. 10.
Weiteres wie Schillerstr. *Strassenb.* siehe Wilmersdorferstr.

Rüdersdorf, Ausflugsort, erreichbar mit Dampfer von Erkner aus. Sehenswert die Kalksteinbrüche; Sprengungen werden vorher bekannt gemacht.

Rüdersdorferstrasse O 17 (N. 7), am Küstrinerpl., von Koppen- bis Memelerstr. No. 1—71.

Vor No. 61.
Für No. 1—40 Königsbergerstr. 26/27; No. 41—70 Memelerstr. 39; No. 71 Münchebergerstr. 1.
(O 17) TRF Schlesischer Bhf.; — T in No. 31.
Frankfurter Allee 95; Grüner Weg 17.
Küstrinerpl.
Arzt: In No. 35.
Apoth.: Koppenstr. 22; Posenerstr. 7.
Notar: Gr. Frankfurterstr. 86.
Kirchsp.: Lazarusk.
Standes-A.: Rigaerstr. 8.
Stempelverth.: Gr. Frankfurterstr. 145.
Oeffentl. Anstalten etc.: No. 4/5 Gemeindesch. f. Knab.; No. 45 St. Antonius-Kapelle, Leo-Hospiz, Arbeitsnachweis f. christl. Gewerkschafts-Mitgl.

Strassenb. u. *Omn.* siehe Grüner Weg, Fruchtstr. u. Gr. Frankfurterstr.

Rüdesheimer Platz, Wilmersdorf (D. 11), an d. Rüdesheimer- u. Schwalbacherstr.

Rüdesheimerstrasse, Boxhagen-Rummelsburg (O. 7), nahe Frankfurter Allee, von Gerhart Hauptmannstr. bis Boxhagen. (Unbebaut.)

Rüdesheimerstrasse, Wilmersdorf (D. 12), südlich d. Ringbahn, von Kreuznacher- bis Hanauerstr. (Unbebaut.)

Rüdigerstrasse, Lichtenberg (P. 6), nahe Bhf. Frankfurter Allee, von Dorf- bis Gudrunstr. (Unbebaut.)

Rudolf-Platz, Am, O 17 (N. 8), nahe Bhf. Warschauerstr., von Caprivi- bis Hohenlohestr.

Rudolfstrasse O 17 (N. 8), nahe Bhf. Warschauerstr., von Warschauer- bis Caprivistr. Pumpstation der Kanalisations-Werke; sonst unbebaut.

Strassenb. siehe Warschauerstr. u. Stralauer Allee.

Rudolf Virchow-Krankenhaus, Amrumer- u. Föhrerstr. (Neubau.)

Rudorfstrasse, Wilmersdorf (C. 10), nahe Gasanstalt Schmargendorf, von Ringbahnstr. bis Kölnischerpl. (Unbebaut).

Rudowerstrasse, Britz (M. 12), Verlängerung d. Bergstr. (Rixdorf), von Walterstr. bis Gemarkung Buckow. No. 1—98.

Weiteres siehe Britz. *Strassenb.:* **(46)** Nied.-Schönhausen (Nordend) — Britz; **(47)** Nied.-Schönhausen (Kirche) — Britz; **(48)** Schönhauser Allee — Britz; **(I)** Südringbahn.

Rügenerstrasse N 31 (J. 3), nahe Humboldthain, von Brunnen- bis Swinemünderstr. No. 1—14 u. 15—27.

Arzt: In No. 21.
Kirchsp.: Für No. 1 u. 27 Himmelfahrtk.; No. 2—26 Friedensk.
Standes-A.: Für No. 1 u. 27 Gartenpl. 4/5; No. 2—26 Eberswalderstr. 10.
Weiteres wie Ramlerstr.
Oeffentl. Anstalten etc.: No. 5. Bischöfl. Method.-Kirche.
Strassenb. u. *Omn.* siehe Brunnenstr. u. Swinemünderstr.

Ruge-Platz, Steglitz, an d. Rugestr. u. d. Eisenbahn.

Rugestrasse, Steglitz, nahe Bhf, von Schützen- bis Berlinickestr. No. 1—6.

Weiteres siehe Steglitz. *Strassenb.* siehe Schützenstr. u. Albrechtstr.

Ruheplatzstrasse N 65 (G. 3), nahe Nettelbeckpl., von Gericht- bis Schulstr. No. 1—8 u. 12—27.

Für No. 1—7, 12—17 u. 20—27 Pasewalkerstr. 11; No. 8, 18 u. 19 Müllerstr. 135.
Oeffentl. Anstalten etc.: No. 6/7 Gemeindeschule f. Knab. u. Mädch.
Weiteres wie Antonstr. *Strassenb.* u. *Omn.* siehe Weddingspl. u. Gerichtstr.

Ruhlaerstrasse, Schmargendorf (B. 11), am Grunewald, von Hundekehlestr. bis Elsterpl. No. 20—25.

Weiteres siehe Schmargendorf. *Strassenb.* siehe Hundekehlestr. u. Teplitzerstr.

Rummelsburg, siehe Boxhagen-Rummelsburg; Bahnhöfe siehe Kietz—Rummelsburg u. Stralau—Rummelsburg.

Rummelsburger Platz O 17 (M. 8), in der Mühlenstr. am Schlesischen Güterbhf. *Strassenb.* siehe Fruchtstr. u. Warschauerstr.

Rummelsburgerstrasse, Friedrichsberg (P. 7), nahe Bhf. Frankfurter Allee, von Frankfurter Chaussee bis Wiesen-Weg. No. 1—35 u. 36—76.

Weiteres siehe Friedrichsberg. *Strassenb.* siehe Frankfurter Allee.

Rungestrasse SO 16 (L. 7), nahe Bhf. Jannowitz-Brücke, von Insel- bis Ohmstr. No. 1—18a—30.

Vor No. 8a.
(P) Märkischerpl.
Weiteres wie Brückenstr.
Kirchsp.: Für No. 1—11a u. 27a bis 30 Luisenstadtk.; No. 12—27 Thomask.

Strassenb. u. *Omn.* siehe Brückenstr. u. Köpenickerstr.

Ruppinerstrasse N 28 (K. 3), nahe Humboldthain, von Arconapl. bis Demminerstr. No. 1—24 u. 25—49.

Vinetapl.; Arconapl. 4.
Für No. 1—3 u. 44—49 Brunnenstr. 28; No. 4—24 u. 26—43 Stralsunderstr. 68; No. 25 Brunnenstr. 118.
(N 28) TR Swinemünderstr. 96.
Arzt: In No. 83.
Kastanien-Allee 58; Bernauerstr. 115.
(P) Vinetapl.; Arconapl.
Apoth.: Arconapl. 5; Brunnenstr. 132.
Notar: Brunnenstr. 27.
Kirchsp.: Für No. 1—10 u. 40—49 Zionsk.; No. 11—39 Friedensk.
Standes-A.: Für No. 1—10 u. 40—49 Zehdenickerstr. 17/18; No. 11—39 Eberswalderstr. 10.
Stempelverth.: Brunnenstr. 134.
Oeffentl. Anstalten etc.: No. 28 Friedenskirche; No. 47 Gemeindesch. f. Mädch.; No. 48 Gemeindesch. f. Knaben, Volksbibliothek.

Strassenb. u. *Omn.* siehe Brunnenstr. u. Swinemünderstr.

Ruschestrasse, Lichtenberg (P. 7), nahe Rathaus, von Frankfurter Chaussee bis Krugsteg.

Weiteres siehe Lichtenberg. *Strassenb.* siehe Frankfurter Allee.

Russischer Kirchhof, siehe Begräbnisplätze.

Rüstern-Allee, Charlottenburg-Westend (A. 6), von Ahorn-Allee bis Kirschen-Allee. No. 1—36 a.

Königin Elisabethstr. (Kaserne).
Sophie Charlottenstr. 21.
TF Spandauerberg 18.

Weiteres siehe Charlottenburg-Westend. *Strassenb.* siehe Spandauerstr.

Rüsternstrasse, Steglitz, parallel Albrechtstr., von Siemens- bis Brückenstr. (Unbebaut.)

Rykestrasse NO 55 (L. 4), nahe Prenzlauer Allee, von Treskow- bis Danzigerstr. No. 1—30 u. 31—59.

Wörtherpl.; Franseckistr. 31.

Für No. 1—19 u. 42—59 Wörtherstr. 17; No. 20—41 in No. 41.

(NO 55) TF Winsstr. 19.

Schönhauser Allee 31.

(PP) Wörtherpl.; Prenzlauer Allee Ecke Wörtherstr.; Danzigerstr. Ecke Weissenburgerstr.

Notar: Schönhaus. Allee 184.

Kirchsp.: Immanuelk.

Apoth.: Prenzlauer Allee 213; Weissenburgerstr. 51.

Standes-A.: Für No. 1—11 u. 49—59 Zehdenickerstr. 17/18; No. 12—48 Eberswalderstr. 10.

Stempelverth.: Schönhauser Allee 183.

Strassenb. u. *Omn.* siehe Prenzlauer Allee u. Weissenburgerstr.

Saalestrasse, Rixdorf (M. 11), parallel zur Ringbahn, von Bergstr. (Bhf. Rixdorf) bis Zeitzerstr. No. 1—13; von Zeitzerstr. bis Kaiser Friedrichstr. unbebaut.

Bergstr. 73.

Weiteres wie Bergstr.

Strassenb. siehe Bergstr.

Saalmannstrasse, Reinickendorf-West, nahe Bhf. Dalldorf, an d Waldstr. Weiteres siehe Reinickendorf. *Strassenb.* siehe Berlinerstr.

Saarbrückerstrasse N 37 (L. 4), nahe Schönhauser Thor, von Prenzlauer Allee bis Weissenburgerstr. No. 1—17 u. 18—35.

In No. 30.

Arzt: In No. 8/9.

Kirchsp.: Bartholomäusk.

Oeffentl. Anstalten etc.: No. 32 Schule, Armen-Speise-Anst.

Weiteres wie Strassburgerstr. *Strassenb.* u. *Omn.* siehe Schönhauser Allee, Friedenstr. u. Prenzlauer Allee.

Saarstrasse, Friedenau (E. 12), nahe Wannseebhf. Friedenau, von Rhein- bis Fregestr. No. 1—7 u. 8—16. **Weiteres** siehe Friedenau. *Strassenb.* siehe Rheinstr.

Saatwinkel, Ausflugsort am Tegeler See, erreichbar durch elektr. Strassenbahn bis Tegel, dann durch die Jungfernhaide; von Bhf. Beusselstr. zu Fuss am Spandauer Schiffahrtskanal entlang durch die Jungfernhaide oder Dampferfahrt von Spandau aus.

Sächsischestrasse, Wilmersdorf (D. 9), Fortsetzung d. Bleibtreustr. (Charlottenburg), von Lietzenburger- bis Brandenburgischestr. (Unbebaut.)

Sackführerdamm, Rixdorf (O. 10), Weg nach Treptow, von d. Ringbahn bis Köpenicker Landstr.

Sadowa, Ausflugsort an d. Schlesischen Bahn (Vorortverkehr). Dampferfahrt ab Jannowitz-Brücke.

Sadowastrasse, Boxhagen-Rummelsburg.

Sadowastrasse, Wilmersdorf (E. 9), nahe Kaiser-Allee, von Buschstr. (Schöneberg) bis Pragerpl. (Unbebaut.)

Salemgemeinde, (Methodistengemeinde), Junkerstr. 5/6.

Salomonstrasse, Neu-Weissensee (N. 2), von Gustav Adolphstr. bis Gemarkung Heinersdorf. (Unbebaut.)

Salz-Ufer, Charlottenburg (E. 6), am Landwehr-Kanal, von Berliner- bis Dovestr. No. 1—23.

Vor No. 2, 8, 21.

Marchstr. 3.

TR Goethestr. 3.

Marchstr. 24.

(PP) u. An d. Dove-Brücke; Charlottenburger Brücke.

Apoth.: Hardenbergstr. 4/5.

Notar: Berlinerstr. 46, 139.

Kirchsp.: Luisenk.

Standes-A.: Rankestr. 10.

Stempelverth.: Schillerstr. 103

Oeffentl. Anstalten etc.: No. 21 Pumpstation; No. 23 Kaiserl. Ober-Postdirekt.-Werkstatt.

Strassenb. siehe Marchstr. u. Berlinerstr.

Salzungerstrasse Schmargendorf (B. 10), nahe Hubertus-See, von Franzensbader- bis Auguste Victoriastr. (Unbebaut.)

Salzwedelerstrasse NW 5 (F. 4), nahe Bhf. Putlitzstr., von Stephan- bis Quitzowstr. No. 1—9 u. 10—17. **Weiteres** wie Havelbergerstr

Strassenb.: (16) Moabit—Küstrinerpl. *Strassenb.* u. *Omn.* siehe auch Rathenowerstr.

Samariter-Kirche, Mirbachstr.; Küsterei: Frankfurter Allee 50; Begräbnispl. (m. Leichenh.): Hohen-Schönhausen.

Samariter-Platz O 112 (O. 6), nahe Central-Viehhof, an d. Samariterstr. Standpl. d. Samariter-Kirche.

Samariterstrasse O 112 (O. 6), nahe Central-Viehhof, von Frankfurter Allee bis Eldenaerstr. No. 1—42.

Rigaerstr. 123.

Weidenweg 40.

(O 112) Frankfurter Allee 40; TRF Central-Viehhof Eldenaerstr.

Warschauerstr. 2.

(PP) Frankfurter Allee Ecke Proskauerstr.; Eldenaerstr. am Central-Viehhof.

Apoth.: Frankfurter Allee 21 a u. 190.

Notar: Frankfurter Allee 79.

Kirchsp.: Samariterk.

Standes-A.: Rigaerstr. 8.

Stempelverth.: Gr. Frankfurterstr. 145.

Oeffentl. Anstalten etc.: No. 41 Diakoniss.-Station.

Strassenb. u. *Omn.* siehe Frankfurter Allee u. Eldenaerstr.

Sammlung chirurg. u. geburtshülfl. Instrumente, Ziegelstr. 5/9.
Sammlung alter Musikinstrumente, i. d. Hochschule f. Musik, Charlottenburg, Fasanenstr. 1/9.
Sandkrug-Brücke NW (H. 5), im Laufe d. Invalidenstr. über d. Spandauer Schiffahrtskanal. am Humboldt-Hafen.
Sanitätsstuben i. d. Portierloge des Rathauses, Schönebergerstr. 20, Mauerstr. 15 a, Fischerstr. 37/39 und während der Marktzeit auch in den Markthallen I—XIV.
Sanitätswachen (Vorst.: Kfm. Görlitz, Wallner-Theaterstr. 8), Adalbertstr. 10, Alexandrinenstr. 31, Altonaerstr. 8, Annenstr. 23, Brüderstr 16/18, Eichendorffstr. 9, Grimmstr. 25, Grüner Weg 17, Görlitzer Bhf., Kastanien-Allee 58, Lessingstr. 51, Lindowerstr. 10/11, Mauerstr. 23, Steglitzerstr. 60, Yorkstr. 44. Siehe auch unter ⊕ bei den Strassen.
Sassnitzerstrasse, Schmargendorf (C. 11), nahe Grunewald, von Misdroyer- bis Doberanerstr (Unbebaut).
Sassnitzstrasse, Reinickendorf-Ost, nahe Hausotterpl., von Winterstr. bis Schönholzer Weg. (Unbebaut).
Saubucht, im Grunewald; Gehege für die Wildschweine, die zu den Hetzjagden verwendet werden.
Sauerländerstrasse, Wilmersdorf (C. 9), von Westfälische- bis Brandenburgische-str. (Unbebaut).
Savigny-Platz, Charlottenburg (E. 7), an d. Kantstr. u. am gleichnamigen Bhf., Schnittpunkt d. Grolman- u. Knesebeckstr. No. 1—13 u. Stadtbahnbogen 589—596.

Kantstr. 146.
Mommsenstr. 4.
TR Goethestr. 3.
⊕ Kurfürstendamm 9.
(PP) u. Auf dem Platz.
Arzt: In No. 7, 9/10 u. 11.
Apoth.: Kantstr. 151.
Notar: Kantstr. 18; Uhlandstr. 159/160.
Kirchsp.: Trinitatisk.
Standes-A.: Rankestr. 10.
Stempelverth.: Joachimsthalerstr. 5 u. 43.

Strassenb.: **(80)** Charlottenburg—Schlesischer Bhf.; **(33)** Leibnizstr.—Stettiner Bhf.; **(54)** Savignypl. — Schönhauser Thor; **(93)** Charlottenburg — Görlitzer Bhf.; **(U)** Wilmersdorferstr.—Knesebeckstr.
Savigny-Platz (D. 8), Bhf. für den Stadt- u. Ringbahnverkehr u. Vorortverkehr nach Grünau u. Grunewald
Schadowstrasse NW 7 (J. 6), nahe Brandenburger Thor, von U. d. Linden bis Dorotheenstr. No. 1—3 u. 4—14.

(NW 7) TRF Dorotheenstr. 22; — TRF U. d. Linden 12.
Mittelstr. 37.
Oeffentl. Anstalten etc.: No. 11 Gedenktafel f. Joh. Gottfr. Schadow.

Weiteres wie U. d. Linden. *Strassenb.* u. *Omn.* siehe U. d. Linden u. Dorotheenstr.
Schäfersee (G. 1), Reinickendorf.
Schäferstrasse SO 16 (L. 7), nahe Köpenickerstr., von Annen- bis Schmidstr. No. 1—7 u. 8—14.
Oeffentl. Anstalten etc.: No. 14 Nordöstl. Baugewerks-Berufsgenossenschaft.
Weiteres wie Neanderstr. *Strassenb.* u. *Omn.* siehe Brückenstr. u. Köpenickerstr.
Schall u. Rauch, Unter den Linden 44. Siehe Anhang: Theater.
Schaperstrasse W, Wilmersdorf (E. 8), nahe Kurfürstendamm, von Nürnberger- bis Fasanenstr. No. 1—22 u. 23—37.

Rankestr. 10; Augsburgerstr. 25; Uhlandstr. 157.
Ludwigskirchstr. 2.
Für No. 1—13 u. 28—37 (W 50) TR Marburgerstr. 12; No. 14—27 (W 15) TRF Uhlandstr. 42.
⊕ Kurfürstendamm 9.
(PP) Fasanenpl.
Joachimsthalerstr. Ecke Kurfürstendamm.
Arzt: In No. 7, 22, 37.
Apoth.: Joachimsthalerstr. 22/23.
Notar: Tauenzienstr. 10; Uhlandstr. 159/160.
Kirchsp.: Für No. 1—22 Kais. Wilhelm-Gedächtnisk.; No. 23—37 Wilmersdorf.
Standes-A.: Brandenburgischestr. 2.
Stempelverth.: Joachimsthalerstr. 5 u. 43.

Strassenb.: **(78)** Wilmersdorf — Königsbergerstr.; **(O)** Wilmersdorf — Kupfergraben. *Siehe auch* Kaiser-Allee u. Tauenzienstr.
Scharnhorststrasse, siehe nächste Seite.
Scharnweberstrasse O 112, Friedrichsberg (O. 7), nahe Bhf. Frankfurter Allee, von Gürtel- bis Mainzerstr. No. 1—35 u. 36—74.

Rigaerstr. 123.
Dorfstr. 46 (Lichtenberg).
(O 112) Frankfurter Allee 40.
Warschauerstr. 2.
(PP) Frankfurter Allee Ecke Proskauerstr.; Bhf. Frankfurter Allee.
Bhf. Frankfurter Allee.
Apoth.: Frankfurter Allee 21 a u. 190.
Notar: Frankfurter Allee 79.
Kirchsp.: Friedrichsberg.
Standes-A.: Dorfstr. 46 (Lichtenberg).
Stempelverth.: Frankfurter Chaussee 112; Schillerstr. 2 (Rummelsburg).
Strassenb. u. *Omn.* siehe Frankfurter Allee.

Scharnhorststrasse NW u. **N** (H. 4), parallel der Chausseestr., von Invalidenbis Kielerstr. No. 1—19 u. 20—42.

Vor No. 42; Platz vor d. Neuen Thor.
Für No. 1—15 u. 23—42 Wöhlertstr. 1; No. 16—22 Lynarstr. 1.
Für No. 1—11 u. 32—42 (NW 40) TRF Invalidenstr. 79; No. 12—31 (N 39) TRF Schulzendorferstr. 26.
In No. 1.

An d. Central-Turn-Anstalt.
Platz vor d. Neuen Thor.
Apoth.: Fennstr. 31; Invalidenstr. 94.
Notar: Chausseestr. 2; Reinickendorferstr. 2c.
Kirchsp.: Gnadenk.
Standes-A.: Gartenpl. 4/5.
Stempelverth.: Müllerstr. 177; Friedrichstr. 114.

Oeffentl. Anstalten etc.: Invaliden - Begräbnispl.; Augusta-Hospital; No. 1 Militär-Turnanstalt; No. 7a Diakoniss.-Station; No. 9/10 Gemeindeschule f. Knab. u. Mädch., Volks-Biblioth.; No. 11 Garnison-Lazarett; No. 23/31 Kaserne d. Garde-Feld-Artillerie-Regts.; No. 38 Begräbnispl.; No. 42 Invalidenhaus u. -Kirche.

Strassenb. u. *Omn.* siehe Chausseestr., Invalidenstr. u. Fennstr.

Scharnweberstrasse, Friedrichsberg, siehe vorhergehende Seite.

Scharnweberstrasse, Reinickendorf-West (D. 1), Fortsetzung der Müllerstr. (Berlin) bis Tegeler Chaussee. No. 1—75 u. 76—161.

TF in No. 134 (Unfallmeldestelle).

Arzt: In No. 139.
Weiteres siehe Reinickendorf.

Oeffentl. Anstalten etc.: No. 1/2 Dorotheenstädt. Begräbnispl.

Strassenb.: (26) Tegel—Oranienburger Thor; (25) Tegel—Charlottenstr. (27) Dalldorf—Rixdorf; (28) Tegeler Chaussee—Rixdorf.

Scharnweberstrasse, Neu-Weissensee (N. 2), von Langhans- bis Voigt-Rhetzstr. No. 1—7. **Weiteres** siehe Neu-Weissensee. *Strassenb.* siehe Langhansstr.

Scharrenstrasse C 19 (K. 7), nahe Spittelmarkt, von Breitestr. bis Friedrichsgracht. No. 1—16 u. 17—23.

Arzt: In No. 1, 5.

Weiteres, sowie *Strassenb.* u. *Omn.* siehe Gertraudtenstr.

Scharrenstrasse, Charlottenburg (C. 6), von Berlinerstr. (Wilhelmpl.) bis Schlossstr. No. 1—21 u. 22—39.

Schlossstr. 60; Berlinerstr. 77.
Für No. 1—9 u. 32a—39 Kirchstr. 3; No. 10—32 Schlossstr. 14.
Für No. 1—11 u. 30—39 TRF Berlinerstr. 62; No. 12—29 T Schlossstr. 24/25.

Wilmersdorferstr. 9.
Ecke Schlossstr.
Wilhelmpl.
Apoth.: In No. 6; Potsdamerstr. 31.
Notar: Berlinerstr. 71.

Kirchsp.: Luisenk.
Standes-A.: Kirchstr. 10.
Stempelverth.: Berlinerstr. 68/69.
Oeffentl. Anstalten etc.: No. 7 Mariannen-Stift; No. 32 Waisenhaus Luisen-Andenken.

Strassenb. siehe Berlinerstr. u. Schlossstr.

Schatull-Verwaltung Sr. Maj. d. Kaisers, im Kgl. Schloss, Am Lustgarten.

Schauspielhaus, Kgl., auf dem Schiller-Platz (Abbildung siehe Markgrafenstr.), wurde an Stelle des 1817 abgebrannten, im griechischen Stil von Schinkel 1819/21 erbaut; siehe Anhang: Theater.

Scheffelstrasse, Reinickendorf, nahe Bhf. Dalldorf, an d. Berlinerstr. (Unbebaut.)

Schellingstrasse W 9 (H. 8), nahe Potsdamer Brücke, von Eichhorn- bis Königin Augustastr. No. 1—8 u. 9—16.

Arzt: In No. 2, 3, 5.
Kirchsp.: Matthäik.
Standes-A.: Genthinerstr. 4.
Weiteres wie Linkstr. *Strassenb.* u. *Omn.* siehe Potsdamerstr. u. Linkstr.

Schendelgasse C 22 (L. 5), nahe Schönhauser Thor, von Alte Schönhauser- bis Grenadierstr. No. 1—5 u. 6—7.

Für No. 1—4 u. 6—7 Alte Schönhauserstr. 5; No. 5 Alexanderstr. 57.

Kirchsp.: Für No. 1—5 Georgenk.; No. 6—7 Bartholomäusk.

Weiteres wie Dragonerstr. *Strassenb.* u. *Omn.* siehe Alte Schönhauserstr. u. Münzstr.

Schenkendorfstrasse SW 29 (J. 10), nahe Victoria-Park, von Bergmann- bis Arndtstr. No. 1—4 u. 5—8.

Bergmannstr. 28.
Heimstr. 8.

Belle-Alliancestr. 91.
Chamissopl.

Marheinekepl. (Markth.)
Weiteres wie Solmsstr.

Strassenb. u. *Omn.* siehe Belle-Alliancestr., Zossenerstr. u. Gneisenaustr.

Scheringstrasse N 31 (J. 3), nahe Humboldthain, von Acker- bis Hussitenstr. No. 1—12 u. 13—28.

Usedomstr. 18b.
Kirchsp.: Himmelfahrtk.

Gartenstr. Ecke Liesenstr.; Gustav Meyer-Allee Ecke Hussitenstr.

Oeffentl. Anstalten etc.: No. 9 Gemeindeschule f. Knab.
Weiteres wie Hussitenstr.

Strassenb. u. *Omn.* siehe Ackerstr. u. Hussitenstr.

v. Schevesche Stiftung, Versorgungsanst. f. über 40 Jahre alte adlige u. bürgerl. Damen aus höheren Ständen, Friedrichstr. 38.

Schicklerstrasse O 27 (L. 6), nahe Bhf. Jannowitz-Brücke, von Neue Friedrich- bis Alexanderstr. No. 1—12.

Holzmarktstr. 12.

(O 27) TR Blumenstr. 64a/65; — T in No. 2.

Arzt: In No. 2.
Kirchsp.: Für No. 1—2 Andreask.; No. 3—5 Georgenk.; No. 6—12 Nikolaik.

Standes-A.: Für No. 1—5 K!. Frankfurterstr. 6; No. 6—12 An d. Fischerbrücke 1a.
Weiteres wie A.d.Stralauerbr. (16) Dönhoffpl.—Frankfurter Allee. *Siehe auch* Alexanderstr. u. Stralauerstr.

Strassenb.: (78) Wilmersdorf—Königsbergerstr. *Omn.:*

Schiedsgericht für Arbeiter-Versicherung, Lützowstr. 111; f. d. Brandenbg. landwirtsch. Berufsgenossensch., ebenda.

Schiffbauerdamm NW 6 (H. 6, J. 5), an d. Weidendammer Brücke, von Friedrich- bis Karlstr. No. 1—40.

Luisenstr. 42.

Für No. 1 Johannisstr. 11; No. 2—40 Albrechtstr. 22.

(NW 6) TR Marienstr. 10; — T in No. 4.

Ziegelstr. 5/6; Unterbaumstr. 7 (Charité).

Weidendamm Ecke Prinz Louis Ferdinandstr.; Karlpl.

Arzt: In No. 6/7, 20, 25, 26, 29, 29a.
Apoth.: Luisenstr. 19; Karlstr. 20a; Hindersinstr. 1.
Notar: Luisenstr. 45.
Kirchsp.: No. 1 Joh. Evangelistk.; No. 2—40 Philippus-Apostelk.
Standes-A.: Für No. 1 Krausnickstr. 20; No. 2—40 Alt-Moabit 120.

Stempelverth.: Friedrichstr. 114.
Oeffentl. Anstalten etc.: No. 4a Neues Theater; No. 6/7 Poliklinik f. innerl. Krankh., Nordöstl. Eisen- u. Stahl-Berufsgenossenschaft; No. 20 Augenheilanst.; No. 31 Heilanst. f. Frauenkrankh. u. Geburtsh.; No. 40 General-Insp. d. Militär-Erziehungswesens.

Strassenb. u. *Omn.* siehe Friedrichstr.

Schiffahrts-Bureau, siehe Fachhauptmannschaften.

Schiffs-Vermessungsamt, Derfflingerstr. 15.

Schildhorn, Ausflugsort an d. Havel, Jaczo-Denkmal, erreichbar zu Fuss von Bhf. Grunewald oder von der Westend-Spandauer Chaussee, über Pichelswerder.

Schildhornstrasse, Steglitz (D. 12), nahe Kaiser-Allee (Friedenau), von Schlossstr. bis Rastatterpl. (Wilmersdorf). No. 1—12 u. 71—103.
Weiteres siehe Steglitz. *Strassenb.* siehe Schlossstr.

Schiller-Platz W 8 (J. 7), Platz vor dem Schauspielhaus, am Gensdarmen-Markt. Schiller-Denkmal. Abbildung d. Schauspielhauses siehe Markgrafenstr.

Schillerstrasse, Boxhagen-Rummelsburg (P. 8), nahe Boxhagener Chaussee, von Türrschmidt- bis Pfarrstr. No. 1—17 u. 18—35.

Vor No. 3 u. 15.

Arzt: In No. 32.

Weiteres siehe Boxhagen-Rummelsburg.

Schillerstrasse, Charlottenburg (C. 7), Parallelstr. der Bismarckstr., von Hardenberg- bis Windscheidstr. No. 1—63 u. 64—127.

Vor No. 27/32; Kaiser Friedrichstr. 69.

Für No. 1—34 u. 94b—127 Marchstr. 3; No. 35—52a u. 73—94 Kirchstr. 3; No. 53—72 Kantstr. 100; No. 94a Kantstr. 122.

Für No. 1—19 u. 108—127 TR Goethestr. 3; No. 20—107 TRF Kantstr. 50; — T Schlossstr. 24/25.

Kirchstr. 20.

Schlüterstr. Ecke Grolmanstr.

Karl Augustpl.; Charlottenburger Brücke.

Querstr. der Schillerstr.

Hardenbergstr.			
	1	127	
Grolman-	10	115	Strasse
		114	Schlüter- str.
		110	Herderstr
Leibniz-	20	107	Strasse
Weima-	26	102	rerstr.
Krum-	35	94a	mestr.
Sesenhei-	40	90	merstr.
Wilmers-	45	84	dorferstr.
Rückertstr.	50		
Kaiser	53	72	Friedr.-Str.
	63	64	
Windscheidstr.			

Arzt: In No. 73.
Apoth.: Bismarckstr. 81; Hardenbergstr. 4/5; Goethestr. 39/40.
Notar: Berlinerstr. 46 u. 139.
Kirchsp.: Für No. 1—52a u. 73—127 Trinitatisk.; No. 53—72 Luisenk.
Standes-A.: Für No. 1—19 u. 108—127 Rankestr. 10; No. 20—107 Kirchstr. 10.
Stempelverth.: In No. 103; Kaiser Friedrichstr. 50a.
Oeffentl. Anstalten etc.: No. 27/32 Realgymnas.; No. 41 Baptisten-Gemeinde.

Strassenb. siehe Hardenbergstr., Wilmersdorferstr., Bismarckstr. u. Knie.

Schillerstrasse, Gr.-Lichterfelde, nahe Bhf. Ost, von Giesensdorfer- bis Bismarckstr. No. 1—20 u. 21—36.

TF Bismarckstr. 3.

Oeffentl. Anstalten etc.: No. 10 Gemeinde-Bauamt; No. 32 Rathaus.

Strassenb. siehe Bismarckstr. u. Wilhelmstr.

Weiteres siehe Lichterfelde.

Schillerstrasse, Steglitz (D. 12), nahe dem Botanischen Garten (Dahlem), von Kaiser Wilhelmstr. bis Gemarkung Dahlem. No. 1—5 u. 6—10.
Weiteres siehe Steglitz. *Strassenb.* siehe Schlossstr.

Schiller-Theater, Wallner-Theaterstr. 35. Siehe Anhang: Theater.

Schillings-Brücke O 27 (M. 7), im Laufe der Andreasstr. über d. Spree, von An der Schillings-Brücke bis Engel- bezw. Mariannen-Ufer. Flussbadeanstalt.

Schillings-Brücke, An der, O 27 (M. 7), nahe Schlesischer Bhf., von Holzmarktstr. bis Schillings-Brücke. No. 1—2.

Holzmarktstr. 21. | **Kirchsp.:** Andreask. **Weiteres** wie Andreasstr. | **Oeffentl. Anstalten etc.:** No. 2 Städt. Volksbadeanst.

Strassenb. u. *Omn.* siehe Andreasstr. u. Köpenickerstr.

Schillingstrasse O 27 (M. 6), nahe Bhf. Jannowitz-Brücke, von Blumen- bis Gr. Frankfurterstr. No. 1—20 u. 21—39.

Gr. Frankfurterstr. 70; Blumenstr. 14a, Alexanderstr. 3/6. Für No. 1 Holzmarktstr. 12; No. 1a—39 Kaiserstr. 39/40. (O 27) TR Blumenstr. 64a/65; — T Kaiserstr. 25a. | Grüner Weg 17. Alexanderpl., Bhf. Jannowitz-Brücke. Alexanderpl., Bhf. Jannowitz-Brücke. **Apoth.:** Blumenstr. 73; Gr. Frankfurterstr. 53; Alexanderstr. 8. | **Notar:** Gr. Frankfurterstr. 86. **Kirchsp.:** Für No. 1—20 Markusk.; No. 21—39 Georgenk. **Standes-A.:** Kl. Frankfurterstr. 6. **Stempelverth.:** Alexanderstr. 45.

Strassenb. u. *Omn.* siehe Gr. Frankfurterstr. u. Alexanderstr.

Schillingstrasse, Reinickendorf-West (E. 1), nahe Artillerie-Schiesspl., von Scharnweberstr. bis Auguste Victoria-Allee. No. 1—24 u. 30—49.

TF Scharnweberstr. 134 (Unfallmeldest.). | **Oeffentl. Anstalten etc.:** No. 10 Kinderheim. | **Weiteres** siehe Reinickendorf.

Strassenb. siehe Scharnweberstr.

Schillstrasse W 62 (F. 8), nahe Lützowpl., von Lützow-Ufer bis Kurfürstenstr. No. 1—13 u. 14—20.

Friedrich Wilhelmstr. 14; Kurfürstenstr. 124. | **Kirchsp.:** Für No. 1—13 Kais. Wilh.-Gedächtnisk.; No. 14—20 Zwölf Apostelk. | **Arzt:** In No. 9, 15, 18. **Weiteres** wie Wichmannstr.

Strassenb.: (P) Charlottenburg—Lützowpl.; (78) Wilmersdorf—Königsbergerstr.; (80) Charlottenburg—Schlesisch. Bhf.; (33) Leibnizstr.—Stettiner Bhf.; (54) Savignypl—Schönbauser Thor; (93) Charlottenburg—Görlitzer Bhf.; (66) Lichtenberg—Halensee; (67) Central-Viehhof—Wilmersdorf. *Strassenb.* u. *Omn.* siehe auch Lützowpl., Kurfürstenstr. u. Nollendorfpl.

Schindlersches Waisenhaus, Friedrichsgracht 57.

Schinkel-Museum, siehe Museen.

Schinkel-Platz W 56 (K. 6), nahe Lustgarten, von Platz am Zeughause bis Werderscher Markt. No. 1—6.

Oberwallstr. 20a. (P) u. Werderscher M.; Schloss-Brücke. | **Oeffentl. Anstalten etc.:** No. 1/2 Darmstädt. Bank; No. 6 Akademie d. Künste. Denkmäler: Beuth, Schinkel u. Thaer. | **Notar:** In No. 3 u. 5. **Weiteres** wie Oberwallstr. *Strassenb.* u. *Omn.* siehe Schlosspl. u. U. d. Linden.

Schinkelstrasse, Grunewald (B. 9), nahe Bhf. Halensee, von Königs-Allee bis Bismarckpl. No. 1—10.

Vor No. 8. | **Weiteres** siehe Grunewald. | *Strassenb.* siehe Königs-Allee u. Hubertus-Allee.

Schinkestrasse S 59, Rixdorf (L. 9), nahe Kottbuser Thor, von Kottbuserdamm bis Maybach-Ufer. No. 1—14 u. 15—26.

Hermannpl. 8. **Kirchsp.:** Rixdorf. | (P) Ecke Maybach-Ufer. **Standes-A.:** Berlinerstr. 62. | **Weiteres** wie Kottbus. Damm. *Strassenb.* u. *Omn.* siehe Kottbuser Damm.

Schlachtensee, Ausflugsort an d. Wannseebahn. Restaurants: Schloss Schlachtensee, Alte u. Neue Fischerhütte. (Bootfahrt auf dem Schlachtensee.)

Schlacht- u. Viehhof, Städt., Eldenaerstr.

Schlangenbaderstrasse, Wilmersdorf (D. 11), nahe Bhf. Schmargendorf, von Mecklenburgischestr. bis Rastatterpl. (Unbebaut.)

Schlegelstrasse N 4 (J. 4), nahe Stettiner Bhf., von Chaussee- bis Borsigstr. No. 1—16 u. 17—33. **Arzt:** In No. 33. **Weiteres** wie Tieckstr.

Strassenb. u. *Omn.* siehe Chausseestr., Elsasserstr. u. Invalidenstr.

Schleiermacherstrasse S 53 (K. 9), nahe Marheinekeplatz; von Blücher- bis Bergmannstr. No. 1—20.

Für No. 1—7 Gneisenaustr. 61; No. 8—20 Zossenerstr. 37. | (S 59) TRF Wilmsstr. 5; — Friesenstr. 22. | (P) An d. Gneisenaustr.; Blücherstr. Ecke Tempelherrenstr.; Marheinekepl.

Weiteres wie Mittenwalderstr. *Strassenb.* u. *Omn.* siehe Blücherstr. u. Gneisenaustr.

Schleinitzstrasse, Grunewald (B. 9), nahe Hubertus-See, von Herbert- bis Herthastr. No. 1—10.

Herthastr. 16. | **Weiteres** siehe Grunewald. | *Strassenb.* siehe Hubertus- u. Königs-Allee.

Schlesische Brücke SO 33 (N. 9), im Laufe d. Schlesischenstr. über d. Landwehrkanal, von Görlitzer bis Heckmann-Ufer.

Schlesischer Bahnhof (M. 7), a) Für den Stadt- u. Ringbahn-Verkehr (Nord- u. Südring). b) Für den Fernverkehr: von der Stadtbahn nach Frankfurt a. O., Breslau, Posen, Warschau, Kreuz, Danzig, Königsberg; — über die Stadtbahn nach Köln, Paris, Amsterdam, Vlissingen, London, Frankfurt a. M., Strassburg, Basel, Güsten, Kassel; — c) Für den Vorortverkehr: 1. bis Fürstenwalde. Preise III. Kl. (II. Kl. $^1/_2$ mehr) nach Stralau-Rummelsburg, Kietz-Rummelsburg, Karlshorst 10 Pf., Sadowa, Köpenick, Hirschgarten, Friedrichshagen 20 Pf., Rahnsdorf 30 Pf., Neu-Rahnsdorf 40 Pf., Erkner 45 Pf., Fangschleuse 65 Pf., Hangelsberg 85 Pf., Fürstenwalde 1,15 *M.* — 2. bis Strausberg. Preise III. Kl. (II. Kl. $^1/_2$ mehr) nach Lichtenberg-Friedrichsfelde 10 Pf., Biesdorf, Kaulsdorf u. Mahlsdorf 20 Pf., Hoppegarten, Neuenhagen 30 Pf., Fredersdorf 40 Pf., Strausberg 55 Pf. — 3. bis Königs-Wusterhausen. Preise siehe Görlitzer Bhf. — 4. Vorortverkehr über die Stadtbahn (Richtung Charlottenburg) siehe Bhf. Charlottenburg. Den dort angegebenen Preisen wird der Fahrpreis der Stadtbahn zugeschlagen. — **Güterbhf.** (N. 7), Mühlenstr. 26/30.

Schlesischer Bahnhof, Am, O 17 (M. 7), von Koppen- bis Fruchtstr. No. 1a—5.

Stralauerpl. 8/9.

(O 17) TRF Schlesischer Bahnhof.

Stempelverth.: Köpenickerstr. 139.

Kirchsp.: Andreask.

Standes-A.: Rigaerstr. 8.

Weiteres wie Koppenstr.

Strassenb. u. *Omn.* siehe Fruchtstr., Madaistr. u. Andreasstr.

Schlesischer Busch (N. 9), Gehölz, darin städt. Baumschule.

Schlesischer Busch, Am, SO 33, Treptow (N. 9), von Lohmühlenstr. bis Treptower Chaussee.

Strassenb. u. *Omn.* siehe Schlesischestr.

Schlesischen Thor, Vor dem, SO 33, Beermannsche Fabrik Treptow (N. 9), nahe Schlesischer Busch, von d. Schlesischen Brücke bis Freiarchen-Brücke. No. 1—3. **Weiteres** wie Schlesischestr.

Schlesischestrasse SO 33 (N. 8), am Schlesischen Thor, von Skalitzerstr. bis Schlesische Brücke. No. 1—25 u. 25a—46.

Vor No. 9; Kiefholzstr. 4.

Cuvrystr. 5.

(SO33)TR Skalitzerstr.74; — TRF Görlitzer Bhf.

Görlitzer Bhf.

Bevernstr. Ecke Oberbaumstr.; Lohmühlenstr. a. d. Ob. Freiarchen-Brücke.

Apoth.: In No. 14.

Notar: Oranienstr. 191; Köpenickerstr. 80/81.

Kirchsp.: Emmausk.

Standes-A.: Köpenickerstr. 4.

Stempelverth.: Manteuffelstr. 35; Köpenickerstr. 139.

Oeffentl. Anstalten etc.: No. 4 Gemeindeschule f. Mädch. u. Volksbibliothek; No. 8 Sparkass.-Annahmest.

Strassenb.: **(d)** Behrenstr.—Treptow; **(83)** Friedrichstr.—Treptow; **(84)** Friedrichstr.—Schlesische Brücke; **(85)** Dönhoffpl.—Treptow; **(86)** Dönhoffpl.—Schlesische Brücke; **(87)** Schöneberg—Treptow; **(88)** Schöneberg—Schlesische Brücke; **(89)** Zoologischer Garten—Treptow; **(90)** Zoologischer Garten—Schlesisches Thor.

Schlesischestrasse, Wilmersdorf (C. 9), Fortsetzung der Nestorstr., von Westfälische- bis Ringbahnstr. (Unbebaut.)

Schleswiger Ufer NW 23 (E. 6), an d. Spree, nahe Bhf. Thiergarten, von Lessingstr. bis Siegmundshof. No. 1—17.

Flensburgerstr. 30; Klopstockstr. 65.

Cuxhavenerstr. 13.

(NW 23) TRF Lessingstr. 6; — TRF Thurmstr. 23.

Altonaerstr. 8; Flensburgerstr. 18.

Hansapl.; Bhf. Thiergarten.

Bhf. Thiergarten.

Apoth.: Klopstockstr. 41a; Brücken-Allee 4.

Notar: Alt-Moabit 119; Berlinerstr. 139 (Charlottenbg.)

Kirchsp.: Kais. Friedrich-Gedächtnisk.

Standes-A.: Alt-Moabit 120.

Stempelverth.: Lessingstr. 16.

Oeffentl. Anstalten etc.: No. 9 XIII. Realschule; No. 11 Bau-Inspekt. d. städt. Feuersoc.

Strassenb. siehe Charlottenburger Chaussee, Altonaerstr., Lessingstr. u. Alt-Moabit.

Schleuse, An der, C 2 (K. 6), nahe Schlosspl., von Spreestr. bis Schleusen-Brücke No. 1—13.

Unterwasserstr. 8.

u. Werderscher Markt.

Kirchsp.: Für No. 1—3 Petrik.; No. 4—13 Friedrich Werderschek.

Weiteres wie Brüderstr.

Strassenb. u. *Omn.* siehe Schlosspl.

Schleusen-Brücke (K. 6), nahe Schlosspl., im Laufe d. Werderstr. über d. Spree, von Unterwasserstr. bis An d. Schleuse.

Schleusen-Insel (E. 7), im Thiergarten, nahe Zoolog. Garten, zwischen Thiergarten- u. Garten-Ufer; darauf Schleusenmeisterhaus.

Schleusen-Ufer SO 33 (N. 8), nahe Schlesischer Busch, am Landwehr-Kanal, von Schlesische Brücke bis zur Spree. No. 1—6.

Weiteres wie Schlesischestr. *Strassenb.* u. *Omn.* siehe Schlesischestr.

Schlicht-Allee, Boxhagen-Rummelsburg (P. 8), am Bhf. Kietz-Rummelsburg, von Haupt- bis Prinz Albertstr. **Weiteres** siehe Boxhagen-Rummelsburg.

Schliemann-Museum, Abteilung im Museum f. Völkerkunde, siehe dieses.

Schliemannstrasse N 58 (L. 3), nahe Bhf. Prenzlauer Allee, von Danziger- bis Stargarderstr. No. 1—24 u. 25—48.

Dunckerstr. 8.
Für No. 1—13 u. 38—48 Danzigerstr. 2; No. 14—35 Stargarderstr. 6.
(N 58) TRF Danzigerstr. 3; — Stargarderstr. 6.
Schönhauser Allee 31.
Bhf. Prenzlauer Allee; Danzigerstr. Ecke Weissenburgerstr.
Bhf. Prenzlauer Allee.

Apoth.: In No. 13.
Notar: Schönhauser Allee 184.
Kirchsp.: Gethsemanek.
Standes-A.: Eberswalderstr. 10.
Stempelverth.: Kastanien-Allee 10.

Strassenb. u. *Omn.* siehe Schönhauser Allee u. Prenzlauer Allee.

Schlieperstrasse, Tegel, Querstr. d. Berlinerstr., von Bhf. bis Spandauerstr. No. 1—41 u. 42—82. **Weiteres** siehe Tegel.

Schloss-Brücke C 2 (K. 6), im Laufe d. Strasse U. d. Linden über d. Spree, von Platz am Zeughause bis Lustgarten.

Schloss-Brunnen, auf dem Schloss-Platz, Geschenk der Stadt Berlin an d. Kaiser, modelliert v. R. Begas, gegossen v. Gladenbeck, enthüllt am 1. Nov. 1891; die 4 Frauengestalten am Rande d. Beckens die Oder, Elbe, Weser u. Rhein; i. d. Mitte auf einem Felsen Neptun.

Schlossfreiheit C 2 (K. 6), am Kgl. Schloss, Westseite. Kaiser Wilhelm-Denkmal siehe Denkmäler. *Strassenb.* u. *Omn.* siehe U. d. Linden u. Schlosspl.

Schloss, Kgl. (K. 6), an der Spree, zwischen Schlosspl., Lustgarten und Schlossfreiheit; Winter-Residenzsitz Kaiser Wilhelms II.; 1443—51 als Burg des Kurfürsten Friedrich II. erbaut, unter Kurfürst Friedrich III. u. König Friedrich Wilhelm I. durch Schlüter (1698—1706), Eosander (gen. von Goethe) und Böhme (1706—1716) umgebaut. Das sehenswerte Innere bei Abwesenheit des Kaisers zu besichtigen täglich von 10—1 Uhr (50 Pfg.). Am Eingang an der Lustgartenseite die beiden Rossebändiger von Clodt, Geschenk Kaiser Nikolaus' I. von Russland (1841). Im äusseren Schlosshof eine grosse Bronzegruppe, den hl. Georg mit dem Drachen darstellend, von Kiss (1865). — Zu **Charlottenburg** (C. 6), 1695—99 durch Schlüter erbaut, 1701—07 von Eosander (gen. von Goethe) erweitert. (Abbildung siehe Charlottenburg.) Im Schlosspark das Mausoleum (siehe dieses) — Siehe auch Palais.

Schlosspark, Am, Pankow, nahe Breitestr., von Schloss- bis Mendelstr.

Oeffentl. Anstalten etc.: Pankower Wasserwerke.
Weiteres siehe Pankow.
Strassenb. siehe Breitestr. u. Schlossstr.

Schloss-Platz C 2 (K. 6), am Kgl. Schloss, Südseite, No. 1—7.

Schloss-Brücke.
Oberwallstr. 20a.

Apoth.: Spandauerstr. 33.
Weiteres wie Breitestr.
Oeffentl. Anstalten etc.: Königl. Schloss, Marstall, Schloss-Brunnen.

Strassenb.: **(60)** Nollendorfpl.—Prenzlauer Allee; **(63)** Hansapl.—Weissensee; **(80)** Charlottenburg—Schlesischer Bhf. *Omn.:* **(5)** Moabit—Alexanderpl.; **(14)** Anhalter Bhf.—Greifswalderstr.; **(8)** Nettelbeckpl.—Heinrichpl.; **(10)** Brunnenstr.—Marheinekepl. *Siehe auch* U. d. Linden u. Königstr.

Schlossstrasse, Charlottenburg (C. 7), von Spandauerstr. bis Sophie Charlottenpl. No. 1—27 u. 28—96.

Vor No. 2, 27, 60.
Für No. 1—26 u. 41—69 Kirchstr. 3; No. 26a—40 Kantstr. 100.
T in No. 24/25.
Kirchstr. 20; Wilmersdorferstr. 9.
Ecke Scharrenstr.; Luisenpl.
Friedrich Karlpl.

Querstr. d. Schlossstr.

Luisenpl.

Spandau-	1	69	erstr.
		68	Stallstr.
Magazinstr.	4	64	Jägerstr.
		60	Scharrenstr.
Potsdamer- str.	14	41	Strasse 12a
Knobels- dorffstr.	26a	40	Wallstr.
Horstweg	27	28	Bismarck-

Sophie Charlottenpl. [str.

Apoth.: Bismarckstr. 81; Potsdamerstr. 31; Spandauerstr. 36; Knobelsdorffstr. 1.
Kirchsp.: Luisenk.
Standes-A.: Kirchstr. 10.
Stempelverth.: Berlinerstr. 68/69.
Oeffentl. Anstalten etc.: No. 1 West-Kaserne d. Elisabeth-Regts.; No. 2/2a Gemeindeschule; No. 27 Oberrealschule; No. 69 Ost-Kaserne.
Strassenb.: **(S)** Charlottenbg. Strassenbhf.—Stadtbhf. *Siehe auch* Spandauerstr.

Arzt: In No. 12, 67a.
Notar: Berlinerstr. 71; Spreestr. 4.

Schlossstrasse, Pankow (L. 1), am Schloss-Park, von Breitestr. bis Gemarkung Nied.-Schönhausen. No. 1—21.

Oeffentl. Anstalten etc.: No. 6 Badeanstalt. **Weiteres** siehe Pankow.
Strassenb.: **(46)** Nied.-Schönhausen (Nordend)—Britz; **(47)** Nied.-Schönhausen (Kirche)—Britz.

Schlossstrasse, Schöneberg (G. 10), nahe Bhf. Ebersstr., von Ebers- bis Hauptstr. (Unbebaut.)

Schlossstrasse, Steglitz (E. 12), Fortsetzung d. Rheinstr. (Friedenau), von Kaiser-Allee (Friedenau) bis Potsdamer Chaussee (Lichterfelde). No. 1–59 u. 60–130.

Arzt: In No. 100.
Weiteres siehe Steglitz.
Oeffentl. Anstalten etc.: No. 37 Rathaus; No. 43 Gemeindeschule; No. 44 Evangel. Kirche; No. 45 Feuerwehr-Depot; No. 120 Charlottenbg. Wasserwerke.
Strassenb.: (D) Zoolog. Garten—Nollendorfpl.—Steglitz; (F) Zoolog. Garten—Kaiser-Allee—Steglitz.

Schlossstrasse, Tegel, Fortsetzung der Berlinerstr., von Hauptstr. bis Schulzendorfer Chaussee. No. 1–18 u. 19–31.
Arzt: In No. 24, 25, 29/30. | **Weiteres** siehe Tegel. | *Strassenb.* siehe Berlinerstr.

Schlüter-Steg NW (J. 6), nahe Bhf. Friedrichstr., Fussgängerbrücke über d. Spree, von Reichstags-Ufer bis Schiffbauerdamm.

Schlüterstrasse, Charlottenburg (D. 8), Querstr. der Kantstr., von Schillerstr. bis Kurfürstendamm. No. 1–41 u. 42–78.

Kantstr. 31; Herderstr. 8.
Für No. 1–21 u. 60–78 Kantstr. 122; No. 22–59 Mommsenstr. 4.
Für No. 1–15 u. 67–78 TR Goethestr. 3; No. 16–66 TRF Kantstr. 50.
Kurfürstendamm 9; Marchstr. 24.
Ecke Kurfürstendamm; Ecke Grolmanstr.

Querstr. der Schlüterstr.

Schillerstr.	1	78	Grolmanstr.
Goethe-	10	71a	Strasse
Pestalozzi-	16	66	Strasse
Kant-	22	59	Strasse
Stadtbahn			Bhf. Savignypl.
Strasse	27		17c
Momm-	34	47	senstr.
Kurfürsten-	41	42	damm

Arzt: In No. 14/15, 16, 18, 25, 62, 64, 67.
Apoth.: Hardenbergstr. 4/5; Pestalozzistr. 87a.
Notar: Berlinerstr. 46 u. 139; Kantstr. 18.
Kirchsp.: Trinitatisk.
Standes-A.: Rankestr. 10.
Stempelverth.: Schillerstr. 103; Kais. Friedrichstr. 50a.
Strassenb. siehe Kurfürstendamm, Savignypl. u. Knie.

Schmargendorf (C. 11), südwestlicher Vorort am Grunewald; Dorf im Kreise Teltow mit 3400 Einw., Rathaus: Berkaerpl.; zugleich Polizei-Bureau u. Standesamt.

Breitestr. 3.
TF Breitestr. 27 (Unfallmeldestelle).
Arzt: Hundekehlestr. 12; Breitestr. 27; Teplitzerstr. 2.
Apoth.: Wilhelms-Aue 110 (Wilmersdorf).
Schulen: Gemeindesch., Friedrichshallerstr.; Höh. Mädchensch. (Privat), Heiligendammerstr. 10.
Gericht: Amtsgericht II.
Notar: Rheinstr. 9 (Friedenau); Uhlandstr. 159/160 (Wilmersdorf).
Kirche: Breitestr. 39, Küsterei: Breitestr. 10.
Stempelverth.: Sigmaringenstr. 37 (Wilmersdorf); Handjerystr. 76/77 (Friedenau).
Oeffentl. Anstalten etc.: Denkmal Kaiser Wilhelms I., Berkaerpl.
Verbindung mit Berlin: Südring, Bhf. Schmargendorf (alle 10–20 Min.). *Strassenb.:* (A) Potsdamerpl.—Nollendorfpl.—Hundekehle; (B) Potsdamerpl.—Schmargendorf—Hundekehle bezw. Grunewald (Roseneck).

Schmargendorf (D. 10), Bhf. (Mecklenburgische- u. Hildesheimerstr.-Ecke), Station d. Südrings.

Schmargendorfer Platz, Friedenau (E. 11), nahe Kaiser-Allee, Schnittpunkt der Kasseler- u. Stubenrauchstr.

Schmargendorferstrasse, Friedenau (E. 11), an der Kaiser-Allee, von Lauterstr. bis Friedrich Wilhelmpl. No. 1–19 u. 20–37.
Arzt: In No. 32.
Weiteres siehe Friedenau.
Oeffentl. Anstalten etc.: No. 24 Höh. Töchterschule.
Strassenb. siehe Kaiser-Allee u. Rheinstr.

Schmargendorfer Weg, Steglitz (D. 12), Fortsetzung der Herderstr. bis Ratatterpl. (Wilmersdorf).

Schmidstrasse SO 16 (L. 7), nahe Köpenickerstr., von Michaelkirchpl. bis Neue Jacobstr. No. 1–21 u. 22–46.

Neanderstr. 1; Michaelkirchpl.
Für No. 1 Melchiorstr. 28; No. 2–46 in No. 2a.
(SO 16), TRF Köpenickerstr. 122; —Köpenickerstr. 98.
Annenstr. 23; Mariannenpl. (Krankenhaus).
Arzt: In No. 5, 29, 37.
Apoth.: Neanderstr. 29.
Dresdenerstr. Ecke Annenstr.; Kaiser Franz Grenadierpl.
Dresdenerstr. Ecke Annenstr.
Notar: Neue Rossstr. 1; Köpenickerstr. 80/81.
Kirchsp.: Für No. 1—11 a u. 36 a—46 Thomask.; No. 11 b—36 Luisenstadtk.
Standes-A.: Stallschreiberstr. 54.
Stempelverth.: Neue Rossstr. 18; Köpenickerstr. 139.
Oeffentl. Anstalten etc.: No. 1 Garnison.-Verwaltung; No. 16 Gemeindesch. f. Mädch. u. Volksbiblioth.; No. 17 Baptisten-Gemeinde; No. 38 Gemeindesch. f. Knab.
Strassenb. u. *Omn.* siehe Neanderstr. u. Köpenickerstr.

Schmidtstrasse, Gr.-Lichterfelde, nahe Bhf. Süd, von Linden- bis Müllerstr. No. 1—11 u. 12—22.

TF Bismarckstr. 3. | **Weiteres** siehe Lichterfelde. | *Strassenb.* siehe Berlinerstr.

Schmidtstrasse, Pankow (J. 1), nahe Bhf. Pankow-Nordbahn, von Wollank- bis Spandauerstr. No. 1—13 u. 14—27.

Oeffentl. Anstalten etc.: No. 11/12 Gemeindeschule; **Weiteres** siehe Pankow. *Strassenb.* siehe Wollankstr.

Schmöckwitz, schön gelegener Ausflugsort, erreichbar durch die Görlitzer Bahn oder durch Dampferverbindung von d. Jannowitz-Brücke aus; Partie am Seddiner See entlang nach den Gosenbergen. (Vorortverkehr bis Eichwalde.)

Schönburgstrasse, Tempelhof (J. 12), nahe Berlinerstr. an d. Dorfstr. No. 1—3. **Weiteres** siehe Tempelhof. *Strassenb.* siehe Dorfstr. u. Berlinerstr.

Schöneberg (F. 9 G. 10 etc.), Stadt mit 99 517 Einw. Rathaus: Kaiser Wilhelmpl. 3; zugleich Standesamt.

Rathaus.

Bei den Strassen angegeben.

Direktion: Hauptstr. 96; zuständiges Revier siehe bei den Strassen.

TRF Herbertstr. 1/3 (Bestellpost); Hauptstr. 5/6 u. 57.

Nollendorfstr. 28; Bahnstr. 45.

Arzt: Akazienstr. 12, 19; Apostel Paulusstr. 16, 18 26; Bahnstr. 1/2, 22, 44; Begasstr. 6; Brunhildstr. 15, 18a; Colonnenstr. 1, 3; Cranachstr. 7; Neue Culmstr. 3; Ebersstr. 16, 29a; Eisenacherstr. 63, 78; Erdmannstr. 5; Gothenstr. 1; Gustav Freytagstr. 2; Hauptstr. 2, 7a, 16, 17, 24, 52, 102/103, 116, 136, 141, 144, 147, 151; Hedwigstr. 13; Hohenfriedbergstr. 10; Kaiser Friedrichstr. 3, 4, 5; Kaiser Wilhelmpl. 2, 4; Mühlenstr. 19; Sedanstr. 1; Siegfriedstr. 1; Stubenrauchstr. 11; Tempelhoferstr. 13, 21, 39; Wartburgstr. 2, 8, 24; Wielandstr. 23.

Gericht: Amtsgericht II.

Apoth.: Hauptstr. 52 u. 141; Sedanstr. 3; Martin Lutherstr. 85.

Kirchen: Ev. Altek., Hauptstr. 46, u. Apostel Paulusk., Grunewaldstr.; Küsterei: Hauptstr. 101; kath. Matthiask., Winterfeldtpl.

Schulen: Siehe Schulen (Schöneberg).

Notar: Kaiser Wilhelmpl. 5.

Stempelverth.: Hauptstr. 136.

Oeffentl. Anstalten etc.: Volksbibliothek, Eisenacherstr. 8; Volksküche, Belzigerstr. 63; Kinderheim d. Heilsarmee, Bahnstr. 18; Pestalozzi-Fröbelhaus, Barbarossastr. 74; Denkmal Kaiser Wilhelms I., Kaiser Wilhelmpl.

Verbindung mit Berlin: Nord- u. Südring, Bhf. Schöneberg, Ebersstr. u. General Papestr. (alle 10—20 Minuten). Wannseebahn (ab Potsdamer Bhf.), Bhf. Gr.-Görschenstr. u. Friedenau (alle 10 Min.). *Strassenb.* siehe bei den Strassen.

Schöneberg (G. 10), Bhf., Colonnenstr. 55, Station d. Südrings.

Schöneberger Brücke SW (H. 8), im Laufe d. Schönebergerstr. über den Landwehr Kanal, von Schöneberger bis Tempelhofer Ufer.

Schönebergerstrasse SW u. W (H. 8), nahe Anhalter Bhf., von Askanischerpl. bis Luckenwalderstr. No. 1—15 u. 16—34.

Vor No. 20/21; Askanischerpl.

Für No. 1—13 u. 20—34 Königgrätzerstr. 62; No. 15c—19 Wartenburgstr. 13/14; No. 14—15b Lützowstr. 11.

Für No. 1—13 u. 15a—34 (SW 46) TR Hallesche-str. 11; No. 14 u. 15 (W 35.)

TRF Lützowstr. 93; — T Anhalter Bhf.

Wilhelmstr. 10.

(P P) Askanischerpl.; Hafenpl.

Askanischerpl.

Arzt: In No. 9, 25.

Apoth.: Bernburgerstr. 3; Schöneberger Ufer 12.

Notar: Königgrätzerstr. 28.

Kirchsp.: Lukask.

Standes-A.: Kleinbeerenstr. 2.

Stempelverth.: Königgrätzerstr. 17.

Oeffentl. Anstalten etc.: No. 3 Höh. Mädchensch. u. Lehrerinnen-Seminar; No. 20/21 Feuerwehr-Wache; No. 32 Diakoniss.-Station.

Strassenb.: (63) Hansapl. — Greifswalderstr.; (93) Charlottenburg. — Görlitzer Bhf. *Strassenb.* u. *Omn.* siehe auch Flottwellstr., Königgrätzerstr. u. Anhaltstr.

Schönebergerstrasse, Südende, nahe Bhf. Mariendorf, von Ring-Chaussee bis Gemarkung Friedenau. (Unbebaut.)

Schönebergerstrasse, Tegel, parallel Spandauerstr., von Hauptstr. bis Hammer-Weg. No. 1—36 u. 37—72.

Arzt: In No. 63. **Oeffentl. Anstalten etc.:** No. 4 Gemeindeschule.

Weiteres siehe Tegel. *Strassenb.* siehe Berlinerstr.

Schöneberger Ufer W 35 (G. 8), nahe Potsdamer Brücke, von Schönebergerstr. bis Lützow-Ufer. No. 1—48.

Potsdamer Brücke; Schönebergerstr. 20/21.
Für No. 1—41 Lützowstr. 11; No. 42—48 Derfflingerstr. 20a.
(W 35) TRF Lützowstr. 93; — in No. 25; T Anhalter Bhf.
Lützowstr. 24/26.
Apoth.: In No. 12 u. 41.
Strassenb. u. *Omn.* siehe Potsdamerstr. u. Lützowpl.

Ecke Flottwellstr.; Potsdamer Brücke.
Potsdamer Brücke; Askanischerpl.
Arzt: In No. 11, 14, 15, 16, 18, 19, 23, 28, 31, 41.
Notar: Karlsbad 26; Linkstr. 23.
Kirchsp.: Für No. 1—9 Lukask. No. 10—48 Matthäik.

Standes-A.: Für No. 1—4 Kleinbeerenstr. 2; No. 5—48 Genthinerstr. 4.
Stempelverth.: Königgrätzer str. 17; Potsdamerstr. 23a.
Oeffentl. Anstalten etc.: No. 1/4 Kgl. Eisenb.-Direktion; No. 5/9 Güterbhf. d. Potsdamer Bahn; No. 26 Synagoge; No. 36 Höh. Mädchensch.

Schöneberger Weg, Tempelhof (H. 11), nahe Berlinerstr., von Dorfstr. bis Gemarkung Schöneberg.
Oeffentl. Anstalten etc.: Kgl. Proviant-Amt. **Weiteres** siehe Tempelhof.
Strassenb.: (I) Ringbahn: Rixdorf—Berlin—Schöneberg;

Schönhausen, Hohen-, mit Neu-Hohen-Schönhausen (P. 3), Vorort an der Landsberger Chaussee. Dorf u. Gutsbezirk im Kreise Niederbarnim. Amts- u. Gemeindebureau: Orankestr. 1; zugleich Polizei-Bureau u. Standesamt.
u. Orankestr. 20 u. 41.
TF Orankestr. 15 (Unfallmeldestelle).
Arzt: Orankestr. 1.
Apoth.: Königs-Chaussee 9, (Weissensee); Landsberger Allee 152 (Berlin).
Kirche: Weissensee.
Schule: Hauptstr.!
Gericht: Amtsgericht II.
Notar: Landsbergerstr. 14 (Berlin).
Stempelverth.: Landsbergerstr. 100 (Berlin).
Strassenb.: (c) Hohen-Schönhausen—Wassmannstr.

Schönhausen, Nieder-, Dorf im Kreise Niederbarnim mit 4500 Einwohnern, Ausflugsort mit mehreren grösseren Restaurants; erreichbar mit d. Nordbahn bis Pankow-Schönholz oder durch d. elektr. Strassenbahn Britz—Nieder-Schönhausen u sämtl. nach Pankow u. Schönholz führenden Linien.

Schönhauser Allee N (L. 4), von Lothringer- bis Berlinerstr. (Pankow). No. 1—95 u. 96—188.
Vor No. 127, 145, 181.
Für No. 1—18 u. 172a—188 Christinenstr. 16; No. 19—41 u. 147—172 in No. 26a; No. 42—58a u. 133—146 Danzigerstr. 2; No. 59—132 Stargarderstr. 6.
Für No. 1—26a u. 162—188 (N 37) TR Schwedterstr. 263; No. 27—161a (N 58) TRF Danzigerstr. 3; — T Linienstr. 34; Stargarderstr. 6.
In No. 31.
Schönhauser Thor; Senefelderpl.; Ecke Oderbergerstr.; Ecke Stargarderstr.
Ecke Kastanien-Allee; Schönhauser Thor; Bhf. Schönhauser Allee; Wörtherstr. 45 (Markth.).
Arzt: In No. 27, 32, 34, 39a, 41, 45, 47, 49, 58, 62, 70a, 70c, 71, 145, 146, 154, 173, 18 a, 188.
Apoth.: In No. 56 u. 172; Kastanien-Allee 2; Wörtherstr. 40.
Notar: In No. 184.
Kirchsp.: Für No. 1—35 u. 155—188 Zionsk.; No. 36—154 Gethsemanek.
Stempelverth.: In No. 183; Kastanien-Allee 10.

Querstr. d. Schönhauser Allee

Schönhauser Thor	
Lothringer 1	188 Strasse
	183 Lottumstr.
	180 Fehrbellinerstr.
Saarbrückerstr. 11	
Senefelderpl.	
Metzerstr.	
Weissenburgerstr. 19	172a Schwedterstr.
Wörtherstr. 27	
	155 Chorinerstr.
Fransecki-str. 36	154 Oderbergerstr.
Danziger-str. 45	145 Kastanien-Allee
Pappel-Allee 45a	144 Eberswalderstr.
Gneiststr. 58a	
Buchholzerstr. 60	
Stargarderstr. 70d	
	123 Gleimstr.
	118a Kopenhagenerstr.
Bhf. Schönh. Allee	Ringbahn
	106 Stolperstr.
95	96
Weichbildgrenze	

Standes-A.: Für No. 1—34 u. 156—188 Zehdenickerstr. 17/18; No. 35—155 Eberswalderstr. 10.
Oeffentl. Anstalten etc.: No. 22/25 Jüd. Begräbnispl.; No. 35 Sparkass.-Annahmest.; No. 39a Krankenpflege-Stat.; No. 58 Kinder-Bewahr-Anst.; No. 59 Männer-Siechenhaus; No. 148 Puhlmann's Variété-Theater; No. 154 Heilanstalt; No. 156 Bau-Inspektion; No. 162 Baruch Auerbachsche Waisen-Erziehgs-Anst.; No. 166a Gemeindesch. f. Mädch.; No. 177 Höh. Mädchensch. u. Lehrerinnen-Seminar; No. 179 Schwanefeldsche Krankenkasse; No. 182 Ambul. Krankenpfl.; Kinder-Bewahr-Anst., Höh. Mädchenschule.
Strassenb.: (54) Schönhauser Thor—Savignypl.; (53) Danzigerstr.—Rixdorf bzw. Danzigerstr. — Französischestr.; (52) Danzigerstr.—Lützowpl.; (46) Nied.-Schönhausen (Nordend)—Britz; (47) Nied.-Schönhausen (Kirche)—Britz; (48) Schönhauser Allee—Britz; (49) Pankow—Rathaus; (50) Schönhauser Allee—Hasenhaide. *Omn.:* (27) Schönhauser Thor—Potsdamer Bhf.; (20) Schönhauser Thor—Kottbuser Brücke. *Siehe auch* Lothringerstr. u. Kastanien-Allee.

Schönhauser Allee (L. 3), Bhf., Station des Nordrings, Schönhauser Allee 77.

Schönhauserstrasse, Alte, C 22 (L. 5), am Schönhauser Thor, von Lothringer- bis Weinmeisterstr. No. 1—30 u. 31—61.

Schönhauser Allee 181; Münzstr. 14/15.

In No. 5.

(C 22) TRF Rosenthalerstr. 56; — T Linienstr. 34.

Keibelstr. 23.

(PP) Rochstr. and. Stadtbahn; Schönhauser Thor.

Schönhauser Thor.

Arzt: In No. 3, 5/5a, 14/15, 46, 50, 59, 60.

Apoth.: Dragonerstr. 6a.

Standes-A.: Krausnickstr. 20.

Notar: Schönhauser Allee 184; Münzstr. 2.

Kirchsp.: Für No. 1—30 Sophienk.; No. 31—50 Georgenk.; No. 51—61 Bartholomäusk.

Stempelverth.: Schönhauser Allee 183; Hackescher Markt 2.

Oeffentl. Anstalten etc.: No. 60 Poliklinik.

Strassenb.: **(54)** Savignypl.—Schönhauser Thor; **(53)** Danzigerstr.—Rixdorf bezw. Danzigerstr.—Französischestr.; **(52)** Lützowpl.—Danzigerstr.; **(46)** Nieder Schönhausen (Nordend)—Britz; **(47)** Nieder-Schönhausen (Kirche)—Britz; **(48)** Schönhauser Allee—Britz; **(49)** Pankow—Rathaus; **(50)** Schönhauser Allee—Hasenhaide. *Omn.:* **(27)** Schönhauser Thor—Potsdamer Bhf. *Siehe auch* Lothringerstr. u. Münzstr.

Schönhauserstrasse, Hohen-, Weissensee (P. 2), nahe Falkenbergerstr., von Gartenstr. bis Gemarkung Hohen-Schönhausen. No. 1—12.

Weiteres siehe Weissensee. *Strassenb.* siehe Königs-Allee.

Schönhauserstrasse, Neue, C 22 (K. 5), nahe Hackescher Markt, von Weinmeister- bis Rosenthalerstr. No. 1—9 u. 10—21.

Rosenthalerstr. 25; Münzstr. 14/15.

Gr. Hamburgerstr. 13/14.

(C 22) TRF Rosenthalerstr. 56; — T Münzstr. 30.

Gr. Hamburgerstr. 10/11.

(PP) Bhf. Börse; Rochstr. a. d. Stadtbahn.

Hackescher Markt.

Arzt: In No. 2, 5, 7, 12, 13, 16.

Apoth.: Rosenthalerstr. 47.

Notar: Münzstr. 2; Rosenthalerstr. 61.

Kirchsp.: Sophienk. [Markt 2.

Stempelverth.: Hackescher

Standes-A.: Krausnickstr. 20.

Oeffentl. Anstalten etc.: No. 13 Volks-Kaffee- u. Speisehalle, Gesellenheim, öffentl. Lesehalle; No. 17 Pfandkammer d. Gerichtsvollzieher.

Strassenb.: **(54)** Schönhauser Thor — Savignypl.; **(53)** Danzigerstr. — Rixdorf. bezw. Danzigerstr.—Französischestr.; **(52)** Danzigerstr.—Lützowpl.; **(46)** Nied.-Schönhausen (Nordend)—Britz; **(47)** Nied.-Schönhausen (Kirche)—Britz; **(48)** Schönhauser Allee—Britz. *Omn.:* **(27)** Schönhauser Thor—Potsdamer Bhf. *Siehe auch* Rosenthalerstr. u. Münzstr.

Schönholz, Kolonie zur Gemeinde Nieder-Schönhausen gehörig, an der Nordbahn; beliebter Ausflugsort. Schloss Schönholz gehört seit 1883 der Berliner Schützengilde.

Schönholzerstrasse N 28 (K. 4), nahe Arconapl., von Brunnen- bis Ruppinerstr. No. 1—10 u. 11—22.

Stralsunderstr. 68.

(PP) Stralsunderstr. Ecke Brunnenstr.; Vinetapl; Arconapl.

Standes-A.: Zehdenickerstr. 17/18.

Kirchsp.: Zionsk.

Weiteres wie Ruppinerstr. *Strassenb.* u. *Omn.* siehe Brunnenstr. u. Swinemünderstr.

Schönholzerstrasse, Pankow (K. 1), nahe Bhf. Pankow-Nordbahn, von Breitebis Parkstr. No. 1—6 a u. 7—14.

Oeffentl. Anstalten etc.: No. 4 Elisabeth-Stift.

Weiteres siehe Pankow.

Strassenb. siehe Breitestr.

Schönholzerstrasse, Neue, Pankow (K. 1), nahe Bhf. Pankow-Nordbahn, von Wollank- bis Brehmestr. No. 1—14 u. 33—35.

Oeffentl. Anstalten etc.: No. 10 Höh. Mädchenschule; Realschule. **Weiteres** siehe Pankow. *Strassenb.* siehe Breitestr.

Schönholzer Weg, Reinickendorf-Ost, Fortsetzung d. Hauptstr., von Residenzstr. bis Gemarkung Schönholz. No. 1—60.

TF Residenzstr. 106 (Unfallmeldestelle).

Weiteres siehe Reinickendorf.

Strassenb. siehe Breitestr.

Schönholz-Reinickendorf (J. 1), Bhf., Station der Nordbahn zugleich Vorortstation der Kremmener Bahn, Provinzstr. zwischen 62 u. 63.

Schöningstrasse N 65 (F. 2), nahe Jungfernhaide, von Müllerstr. bis Gemarkung Reinickendorf. (Unbebaut).

Schönleinstrasse S 59 (L. 9), nahe Hasenhaide, von Kottbuser Damm bis Urbanstr. No. 1—20 u. 21—34.

Urbanstr. 52.

Urbanstr. 48.

S 59) TRF Böckhstr. 11.

Grimmstr. 10/16 (Krankenh.).

(PP) Ecke Dieffenbachstr.; Hohenstaufenpl.

Arzt: In No. 20.

Apoth.: In No. 1.

Notar: Bergmannstr. 68; Oranienstr. 191.

Kirchsp.: Heiligkreuzk

Standes-A.: Böckhstr. 9/10.

Stempelverth.: Kottbuserstr. 1.

Oeffentl. Anstalten etc.: No. 13 Sparkass.-Annahmest. *Strassenb.* u. *Omn.* siehe Hermannpl

Schönstedtstrasse, Rixdorf (M. 10), am Amtsgericht, von Berliner- bis Kaiser Friedrichstr. (Unbebaut).

Schönstrasse, Neu-Weissensee (N. 2), von Pistoriusstr. (Cuxhavenerpl.) bis Gr. Seestr. No. 1—50 u. 51—79.

Oeffentl. Anstalten etc.: No. 51/60 Begräbnispl.; No. 71/73 Auguste Victoria-Krankenh.

Weiteres siehe Neu-Weissensee. *Strassenb.* siehe Königs-Allee.

Schönweiderstrasse, Rixdorf (M. 11), nahe Bhf. Rixdorf, von Kirchhof- bis Richardstr. No. 1—17 u. 18—32.

Erkstr. 25.
Bergstr. 73.
TRF Bergstr. 133.
Cannerstr. 45/46 (Krankenh.).
PP Bergstr. Ecke Kirchhofstr.

Weiteres siehe Rixdorf.

Strassenb. siehe Bergstr. u. Richardstr.

Schornsteinfegergasse C 19 (L. 7), nahe Gertraudtenstr., von Fischer- bis Rossstr. No. 1—3 u. 4—8.

Weiteres wie Fischerstr. *Strassenb.* u. *Omn.* siehe Gertraudtenstr. u. Wallstr.

Schramm's Etablissement u. Seebad Wilmersdorf. Grosses Restaurant, Konzerte, Tanz, Badeanstalt.

Schrammstrasse, Wilmersdorf (E. 10), nahe Schramm's Etablissement, Nebenstr. d. Hildegardstr. (Unbebaut).

Schreinerstrasse O 112 (O. 6), parallel Rigaerstr., von Proskauerstr. bis zur Ringbahn. No. 1—51.

Weiteres wie Samariterstr. *Strassenb.* siehe Eldenaerstr. u. Frankfurter Allee.

Schulen, siehe Gymnasien, Realgymnasien, Realschulen, Gemeindeschulen, Mädchenschulen, Knabenschulen, Jüdische Schulen.

Schulenburgstrasse, Reinickendorf-West, nahe Bhf. Dalldorf, von Berliner- bis Humboldtstr. (Unbebaut).

Schüler-Werkstätten des Berliner Hauptvereins für Knabenhandarbeit: I Lützowstr. 84 c/d; II Brunnenstr. 35; III Mariannen-Platz 27/28; IV Alt-Moabit 23; V Gneisenaustr. 1. (Unterricht Mittwochs u. Sonnabends von 3—5.)

Schulmuseum, **Deutsches,** Blumenstr. 63a; — **Städtisches,** Stallschreiberstr. 54,

Schulstrasse N (G. 3), an d. Nazareth-Kirche, von Müller- bis Christianiastr. No. 1—74 u. 75—127.

Schulstr. 1; Reinickendorferstr. 31.

Für No. 1—18, 20—40 u. 102—127 Müllerstr. 135; **No. 19** Pasewalkerstr. 11; **No. 40a—101** Exerzierstr. 20.

Für No. 1—60 u. 91—127 (N 65) T Nazarethkirchstr. 49a; No. 61—90 (N 20) TRF Stettinerstr. 55.

Lindowerstr. 10/11.

PP Ecke Müllerstr.; Ecke Reinickendorferstr.; Koloniestr. Ecke Schwedenstr.

Arzt: In No. 3.

Apoth.: In No. 1; Antonstr. 25.

Notar: Reinickendorferstr. 2c.

Stempelverth.: Müllerstr. 177.

Kirchsp.: Für No. 1—40 u. 102—127 Nazarethk.; No. 40a—101 Paulsk.

Querstr. der Schulstr.

Müllerstr.

	1	127	
Ruheplatz-	13	125	Turinerstr.
			Nazarethk.
Prz. Eugen-	19	124	Malplaquettstr.
Max-	25	117	Strasse
		102	Liebenwalderstr.
Reinicken-	40a	101	dorferstr.
Exerzier-	61	90	Strasse
	74	75	

Christianiastr.

Standes-A.: Für No. 1—39 u. 103—127 Willdenowstr. 28; No. 40—102 Badstr. 22.

Oeffentl. Anstalten etc.: No. 7 Armen-Speise-Anst.; No. 48 Volkskindergarten; No. 91/96 Reuter-Stiftg.; No. 97/98 Altersversorg.-Anst. d. Kais. Wilhelm- u. Augusta-Stiftung; No. 99/100 Gemeindeschule f. Knab. u. Mädch.

— Nazareth-Kirche.

Strassenb. u. *Omn.* siehe Müllerstr., Reinickendorferstr. u. Badstr.

Schulstrasse, Charlottenburg (C. 6), Querstr. d. Wilmersdorferstr., von Kirch- bis Spreestr. No. 1—12 u. 13—19.

Wilmersdorferstr. 17.
Kirchstr. 3.
TRF Berlinerstr. 62.
PP u. Wilhelmpl.

Oeffentl. Anstalten etc.: No. 7 Synagoge.

Weiteres wie Scharrenstr.

Strassenb. siehe Wilmersdorferstr. u. Berlinerstr.

Schulstrasse, Lankwitz, nahe Bhf., von Marienfelder- bis Kaiser Wilhelmstr.

Marienfelderstr. 2.

Oeffentl. Anstalten etc.: Alte u. Neue Gemeindesch.

Weiteres siehe Lankwitz.

Schulstrasse, Pankow (K. 1), nahe Bhf. Pankow, von Berliner- bis Mühlenstr. No. 1—3.

Oeffentl. Anstalten etc.: No. 3 Gemeindesch.

Weiteres siehe Pankow.

Strassenb. siehe Berlinerstr. u. Breitestr.

Schulzendorfer Brücke N 39 (H. 3), im Laufe d. Schulzendorferstr. über d. Panke.

Schulzendorferstrasse N 39 (H. 3), nahe Weddingpl., von Müller- bis Neue Hochstr. No. 1—13 u. 14—27.

Pankstr. 1; Grenzstr. 6.

Hochstr. 37.

Weiteres wie Neue Hochstr.

(PP) Liesenstr. Ecke Neue Hochstr.; Reinickendorferstr. 2d u. e (Markth.).

Reinickendorferstr. 2 d und e (Markth.).

Standes-A.: Für No. 1—8 u. 20—27 Willdenowstr. 28; No. 9—19 Gartenpl. 4/5.

Strassenb. u. ***Omn.*** siehe Wedding.

Schulzestrasse, Pankow (J. 1), am Bhf. Pankow-Nordbahn, von Wollank- bis Spandauerstr. No. 1—22 u. 23—41.

Weiteres siehe Pankow. ***Strassenb.*** siehe Wollankstr.

Schumannstrasse NW 6 (H. 5), an d. Königl. Charité, von Unterbaum- bis Albrechtstr. No. 1—8 u. 9—23.

Oeffentl. Anstalten etc.: v. Graefe-Denkmal; No. 10 Höhere Mädchenschule u. Kindergarten; No. 13a Deutsches Theater. **Weiteres** wie Luisenstr.

Strassenb. u. ***Omn.*** siehe Karlstr. u. Luisenstr.

Schützengilde, Berliner, Versammlungslokal: Friedrichstr. 172; Schützenhaus; Schloss Schönholz b. Pankow.

Schützenstrasse SW 12 (J. 7), nahe Dönhoffpl., von Mauer- bis Lindenstr. No. 1—34 u. 36—79.

Friedrichstr. 47; Lindenstr. 4.

Für No. 1—6a u. 69—79 Wilhelmstr. 29; No. 7—68 Lindenstr 72.

(SW 12) TRF Zimmerstr. 26/27; — T Krausenstr. 31.

Kronenstr. 56.

(PP) u. Dönhoffpl.; Mauerstr. 82 (Markth.).

Apoth.: Friedrichstr. 206; Leipzigerstr. 93.

Querstr. der Schützenstr.

Mauerstr.

	1	79	
Friedrich-	2	77	Strasse
Charlotten-	7	69	Strasse
Markgra-	13	62	fenstr.
Jerusa-	26	50	lemerstr.
Linden-	35	36	Strasse

Arzt: In No. 10, 29/30, 44.

Notar: In No. 46/47; Markgrafenstr. 30.

Kirchsp.: Jerusalemsk.

Standes-A.: An d. Fischerbrücke 1a.

Stempelverth.: Friedrichstr. 47; Kommandantenstr. 7/9.

Oeffentl. Anstalten etc.: No. 26 Kgl. Consistorium; No. 29 Wasserheilanstalt; No. 38 Stellen-Nachweis f. Kellereiarb.; No. 58 Kranken- u. Sterbekasse d. Droschkenkutscher.

Strassenb.: (d) Behrenstr.—Treptow. ***Strassenb.*** u. ***Omn.*** siehe auch Kommandantenstr., Jerusalemerstr., Charlottenstr. u. Friedrichstr.

Schützenstrasse, Gr.-Lichterfelde, Fortsetzung d. Schützenstr. (Steglitz), von Chausseestr. bis Gemarkung Steglitz. No. 1—6 u. 7—12.

TF Bismarckstr. 3.

Weiteres siehe Lichterfelde.

Strassenb.: (g) Steglitz—Chausseestr.—Lichterfelde.

Schützenstrasse, Steglitz, nahe Bhf., von Albrechtstr. bis Gemarkung Gr.-Lichterfelde. No. 1—27 u. 38—54.

Arzt: In No. 49. **Weiteres** siehe Steglitz.

Strassenb.: (g) Steglitz—Chausseestr —Lichterfelde. ***Siehe auch*** Albrechtstr.

Schützenstrasse, Alte, C 25 (L. 5), nahe Alexanderpl., von Neue König- bis Prenzlauerstr. No. 1—7 u. 8—15.

Lietzmannstr. 10.

(C 25) TRF Königsgraben 20/22.

Kirchsp.: Georgenk.

Standes-A.: An d. Fischerbrücke 1a.

Weiteres wie Keibelstr.

Strassenb. u. ***Omn.*** siehe Alexanderstr. u. -Platz.

Schwalbacherstrasse, Wilmersdorf (D. 11), südlich der Ringbahn, von Falkensteiner- bis Laubacherstr. (Unbebaut.)

Schwartzkopffstrasse N 4 (H. 4), nahe Stettiner Bhf., von Chausseestr. bis Stettiner Tunnel. No. 1—10 u. 11—20.

Ackerstr. 129; Liesenstr. 20.

Wöhlertstr. 1.

(N 4) TRF Invalidenstr. 23; — T Schwartzkopffstr.

Arzt: Siehe Chausseestr.

Scharnhorststr. 1.

(PP) Kesselstr. an d. Chausseestr.; Stettiner Bhf.

Stettiner Bhf.

Kirchsp.: Gnadenk.

Apoth.: Chausseestr. 19 u. 87; Ackerstr. 121.

Notar: Chausseestr. 2; Reinickendorferstr. 2c.

Standes-A.: Gartenpl. 4/5.

Stempelverth.: Friedrichstr. 114; Müllerstr. 177.

Strassenb. u. ***Omn.*** siehe Chausseestr., Invalidenstr. u. Gartenstr.

Schwarzwaldstrasse, Friedenau (E. 11), nahe Bhf. Wilmersdorf-Friedenau, von Hamburgerpl. bis Varzinerstr. (Unbebaut.)

Schwatlostrasse, Gr.-Lichterfelde, nahe Bhf. Süd, von Osdorfer- bis Lindenstr. No. 1—14.

TF Bismarckstr. 3. | **Weiteres** siehe Lichterfelde. | *Strassenb.* siehe Berlinerstr.

Schwedenstrasse N 20 (H. 2), Gesundbrunnen, von Badstr. bis Residenzstr. (Reinickendorf). No. 1—8 u. 9—19.

Arzt: In No. 10. | **Weiteres** wie Koloniestr.

Strassenb.: (35) Reinickendorf—Kreuzberg. *Siehe auch* Badstr. u. Reinickendorferstr.

Schwedlerstrasse, Grunewald (A. 10), nahe Diana-See, von Siemensstr. bis Bismarck-Allee. No. 1—13.

Wernerstr. 3. | **Weiteres** siehe Grunewald. | *Strassenb.* siehe Königs-Allee.

Schwedterstrasse N (K. 3), Querstr. d. Kastanien-Allee, von Schönhauser Allee bis Bernauerstr. No. 1—52 u. 222—268; von Bernauer- bis Behmstr. am Exerzierplatz unbebaut.

Oderbergerstr. 24/25; Kastanien-Allee 60; Schönhauser Allee 181.

Für No. 1—27 u. 247—268 Christinenstr. 16; No. 28—52 u. 223—246 Oderbergerstr. 43; No. 53—222 Swinemünderstr. 35.

Für No. 1—52 u. 222—268 (N 37) TR in No. 263; No. 53—221 (N 58) TRF Danzigerstr. 3.

Kastanien-Allee 58.

Senefelderpl.; Teutoburgerpl.; Zionskirchpl.; Ecke Oderbergerstr.

Arzt: Siehe Kastanien-Allee.

Apoth.: Schönhauser Allee 172; Kastanien-Allee 70.

Notar: Schönhauser Allee 184.

Stempelverth.: Kastanien-Allee 10.

Querstr. d. Schwedterstr.

Schönhau-	1	268	ser Allee.
		264	Christinenstr.
		259	Templinerstr.
Choriner-	20	254	Strasse
Kastanien-	29	245a	Allee
		240	Griebenowstr.
		237	Fürstenbergerstr.
		227	Rheinsbergerstr.
Oderber-	52	224	Cremmenerstr.
Eberswalder-	str.	222	Bernauer- str.
Exerzierpl.		Güter(Nord)-	Bhf.

Kirchsp.: Für No. 1—52 u. 223—268 Zionsk.; No. 53—221 Gethsemanek.; No. 222 Friedensk.

Standes-A.: Für No. 1—52 u. 222—268 Zehdenickerstr. 17/18; No. 53—221 Eberswalderstr. 10.

Oeffentl. Anstalten etc.: No. 36a Konsul. f. Uruguay; No. 37 Kinder-Bewahr-Anst.; No. 37/40 Elementarschule, Mädchenschule u. Mägde-Bildungsschule mit Herberge; No. 232/234 Gemeindeschule f. Knab. u. Mädch.; No. 266 Mittelschule f. Mädch.

Strassenb. u. *Omn.* siehe Schönhauser Allee, Kastanien-Allee u. Brunnenstr.

Schweizerinnenheim, Marburgerstr. 4.

Schwerinstrasse W 30 (G. 9), nahe Nollendorfpl., von Froben- bis Zietenstr. No. 1—9 u. 10—19.

Arzt: In No. 8. | **Oeffentl. Anstalten etc.:** No. 16/17 Kinder-Bewahr-Anst. | **Weiteres** wie Frobenstr.

Strassenb. u. *Omn.* siehe Nollendorfpl. u. Winterfeldtpl.

Schwiebuserstrasse SW 29 (J. 10), am Tempelhofer Feld, von Belle-Alliance- bis Friesenstr. Gehört zur Fidicinstr.

Strassenb. u. *Omn.* siehe Belle-Alliancestr.

Sebastian-Kirche (Kath.), Garten-Platz (Abbildung siehe Ackerstr.); Küsterei: Feldstr. 4; Begräbnispl.: Reinickendorf, Humboldtstr.

Sebastianstrasse S 14 (K. 7), nahe Moritzpl., von Luckauer- bis Alte Jacobstr. No. 1—42 u. 43—88.

Prinzenstr. 68; Neue Grünstr. 1; Luisen-Ufer 24.

Für No. 1—24 u. 64—88 Luisen-Ufer 11; No 25—63 Annenstr. 22.

(S 14) TRF Dresdenerstr. 55; — Luckauerstr. 14.

Annenstr. 23.

Dresdenerstr. Ecke Annenstr.; Moritzpl.; Dresdenerstr. 27 (Markth.).

Querstr. d. Sebastianstr.

Dresde-		88	nerstr.
Luckau-	1	87	erstr.
Prin-	12	77	zenstr.
Alexandri-	24	63	nenstr.
	42	43	

Alte Jacobstr.

Oranienpl.; Moritzpl.; Dresdenerstr. Ecke Annenstr.

Arzt: In No. 87.

Apoth.: Dresdenerstr. 31; Seydelstr. 16.

Notar: Kommandantenstr. 56.

Kirchsp.: Luisenstadtk.

Standes-A.: Stallschreiberstr. 54.

Stempelverth.: Kommandantenstr. 7/9.

Oeffentl. Anstalten etc.: No. 25 Melanchthonhaus; No. 29 Luisenstädt. Realgymnas, Fortbildungsschule; No. 27/28 Berl. Naturheilanstalt.

Strassenb. u. *Omn.* siehe Moritzpl. u. Alte Jacobstr.

Secessions-Ausstellung, Charlottenburg, Kantstr. 12; siehe auch Gemälde-Ausstellungen.

Secessions-Theater, Detlev v. Liliencron's „Buntes Brettl", Alexanderstr. 40. Siehe Anhang: Theater.

Sedanstrasse, Lankwitz, Querstr. d. Kaiser Wilhelmstr., von Charlotten- bis Derfflingerstr.

TF Bismarckstr. 3 (Gr.-Lichterfelde). | **Weiteres** siehe Lankwitz. | *Strassenb.* siehe Kaiser Wilhelmstr.

Sedanstrasse, Schöneberg (G. 10), nahe Militärbhf., von Colonnen- bis Torgauerstr. No. 1—44 u. 45—83.

Vor No. 33.

In No. 53.

TRF Herbertstr. 1/3.

Bahnstr. 45.

PP u. Bhf. Schönebg.

Arzt: In No. 1.

Apoth.: In No. 3.

Notar: Kaiser Wilhelmpl. 5.

Kirchsp. u. Standes-A. siehe Schöneberg.

Stempelverth.: Hauptstr. 136.

Strassenb. siehe Colonnenstr.

Sedanstrasse, Steglitz, Nebenstr. d. Albrechtstr., nahe Handjerypl.

Weiteres siehe Steglitz. *Strassenb.* siehe Albrechtstr.

Sedanstrasse, Neu-Weissensee (O. 3), parallel Königs-Chaussee, von Wörth- bis Weissenburgstr. No. 1—35c u. 35d—71.

Weiteres siehe Neu-Weissensee. *Strassenb.* siehe Königs-Chaussee u. Langhansstr.

Sedan-Ufer SW 61 (K 9), nahe Hallesches Thor, von Gitschinerstr. bis Waterloo-Brücke (Unbebaut). *Strassenb.* u. *Omn.* siehe Halleschs Thor.

Seebeckstrasse, Reinickendorf-Ost, nahe Bhf. Schönholz-Reinickendorf, von Sommer- bis Provinzstr. No. 1—9.

TF Residenzstr. 106 (Unfallmeldestelle) | **Weiteres** siehe Reinickendorf. | *Strassenb.* siehe Provinzstr.

Seegasse, Tegel, am Tegeler See, von Haupt- bis Veitstr. (Unbebaut).

Seehandlung, Kgl., Behrenstr. 47, 9—3; Hauptkasse 9—1 u. 3—5. (Neubau Jägerstr. 21.)

Seestrasse N 65 (E. 3), nahe Plötzensee, von Nord-Ufer bis Reinickendorferstr. No. 1—40 u. 60—71.

Am Strafgefängnis 7; Müllerstr. 60; Reinickendorferstr. 31.

Von Plötzensee bis Reinickendorferstr. Müllerstr. 135; von dort bis Weichbildgrenze Exerzierstr. 30.

(N 65) T Nazarethkirchstr. 49.

Müllerstr. 56.

PP Ecke Müllerstr. u. Ecke Oudenarderstr.

Arzt: In No. 63.

Apoth.: Schulstr. 1; Beusselstr. 56.

Notar: Prinzen-Allee 87.

Kirchsp.: Nazarethk.

Standes-A.: Willdenowstr. 28.

Stempelverth.: Badstr. 28.

Strassenb.: (12) Görlitzer Bhf.—Plötzensee. *Siehe auch* Reinickendorferstr. u. Müllerstr.

Seestrassen-Brücke, Plötzensee (E. 3), im Laufe d. Seestr. über den Spandauer Schiffahrtskanal.

Seestrasse, Gr.-Lichterfelde, nahe Kaiserpl., an d. Steinstr.

TF Bismarckstr. 3. | **Weiteres** siehe Lichterfelde.

Seestrasse, Plötzensee (E. 4), Fortsetzung d. Seestr. (Berlin), von Amrumerstr. bis Gemarkung Charlottenburg.

Oeffentl. Anstalten etc.: St. Pauls- u. Nazareth-Begräbnispl.; St. Johannis-Begräbnispl.; Militär-Badeanstalt; Zufluchtshaus „Sichar"; Versuchsfeld d. landw. Hochschule.

Weiteres siehe Plötzensee. *Strassenb.:* (12) Görlitzer Bhf.—Plötzensee.

Seestrasse, Reinickendorf (H. 2), am Kloster z. gut. Hirten, Fortsetzung d. Seestr. (Berlin), von d. Weichbildgrenze bis Lette-Allee. No. 1—10.

Weiteres siehe Reinickendorf. *Strassenb.* siehe Reinickendorferstr., Schwedenstr. u. Provinzstr.

Seestrasse, Südende, nahe Bhf. Südende, von Wilhelm- bis Lichterfelderstr. No 1—4 u. 5—11.

Oeffentl. Anstalten etc.: No. 2 Klinik. **Weiteres** s. Südende. *Strassenb.* s. Steglitzerstr.

Seestrasse, Grosse, Neu-Weissensee (O. 2), nahe Schloss Weissensee, von Berliner- bis Parkstr. No. 1—17 u. 18—33.

Weiteres siehe Neu-Weissensee. *Strassenb.* siehe Berlinerstr.

Seeweg, Stralau (O. 9), Nebenweg von Alt-Stralau. **Weiteres** siehe Stralau.

Sehenswürdigkeiten, siehe Teil I.

Seidelstrasse, Tegel, am Strafgefängnis, von Tegeler Chaussee bis Berlauerstr. No. 1—12. No. 1 Kgl. Strafgefängnis. **Weiteres** siehe Tegel.

Seidlitzstrasse NW 52 (G. 5), nahe Kriminal-Gericht, von Lehrter- bis Rathenowerstr. No. 1—14 u. 15/16. Exerzierpl., Ulanen-Kaserne u. Kaserne des 4 Garde-Regts.

Strassenb. u. *Omn.* siehe Rathenowerstr. u. Invalidenstr.

Selchowerstrasse, Rixdorf (L. 11), nahe Jägerstr., von Hermann- bis Lichtenraderstr. No. 1—17 u. 18—35.

Erkstr. 25.

In No. 2.

TRF Bergstr. 133; — T Hermannstr. 207.

Weiteres wie Hermannstr.

Wassmannsdorferstr. 52.

Strassenb. siehe Hermannstr.

Selkestrasse, Rixdorf (M. 11), von Emser- bis Thomasstr. (Unbebaut.)

Seller-Brücke N 39 (G. 4), am Nordhafen, an d. Sellerstr.

Sellerstrasse N 39 (G. 4), nahe Weddingpl., von Müllerstr. bis Am Nord-Hafen. No. 1—15a u. 16—35.

Oeffentl. Anstalten etc.: No. 34 Höh. Mädchenschule.

Weiteres wie Fennstr.

Strassenb. u. ***Omn.*** siehe Wedding.

Séminaire de théologie, Friedrichstr. 129.

Seminare: Kgl. f. Stadtschullehrer, Friedrichstr. 229, Seminarschule ebenda; Kgl. f. Lehrerinnen, Kleinbeerenstr. 16/19; Privat Seminare f. Lehrerinnen: Charitéstr. 2, Fruchtstr. 55 (kath.), Genthinerstr. 34 (kath.), Georgenkirchstr. 42 (kath.), Invalidenstr. 11, Keithstr. 11, Lindenstr. 39 (kath.), Ritterstr. 5 (kath.), Schönebergerstr. 3 (kath.), Schönhauser Allee 177 (kath.), Hohenstaufenstr. 2 (kath.); f. Kindergärtnerinnen d. Berliner Fröbelvereins, Johannisterstr. 9; z. Ausbildung Fröbelscher Kindergärtnerinnen, Schöneberg, Wartburgstr. 3; f. evangel. Kleinkinderlehrerinnen, Grünstr. 19; f. orient. Sprachen, am Zeughause 1; f. Missionare, Georgenkirchstr. 70; des Johannisstifts z. Ausbildung v. Predigern für d. Deutschen in Nordamerika, Plötzensee, Südufer; Rabbiner-Sem., Gipsstr. 12a.

Senefelder Platz N 37 (L. 4), nahe Schönhauser Thor, Treffpunkt d. Schönhauser Allee u. Weissenburgerstr. Standpl. d. Senefelder-Denkmals.

Senefelderstrasse N 58 (L 3), nahe Bhf. Prenzlauer Allee, von Danziger- bis Stargarderstr. No. 1—4 u. 40—43 **Weiteres** wie Dunckerstr.

Strassenb. u. ***Omn.*** siehe Prenzlauer Allee u. Weissenburgerstr.

Sesenheimerstrasse, Charlottenburg (D. 7), Fortsetzung d. Spreestr., von Goethe- bis Wallstr. No. 1—22 u. 23—42.

Vor No. 42; Bismarckstr. 80; Spreestr. 16.

Für No. 1—4 u. 40—42 Kantstr. 100; No. 5—39 Kirchstr. 3.

TRF Kantstr. 50; — TRF Berlinerstr. 62.

PP u. Wilhelmpl.; Karl Augustpl.

Arzt: In No. 5.

Kirchsp.: Trinitatisk.

Standes-A.: Kirchstr. 10.

Weiteres wie Schillerstr.

Strassenb. siehe Wilmersdorfer- u. Bismarckstr.

Seydelstrasse C 19 (K. 7), von Spittelmarkt bis Alte Jacobstr. No. 1—17 u. 18—32.

Spittelmarkt 17; Neue Grünstr. 1.

Für No. 1—16 u. 19—32 Beuthstr. 4; No. 17 u. 18 Annenstr. 22.

(C 19) TR Beuthstr. 17/22.

Annenstr. 23; Brüderstr. 16/18.

PP u. Spittelmarkt.

Arzt: In No. 2, 3, 6, 9, 17, 30.

Apoth.: In No. 16.

Notar: Kommandantenstr. 56.

Kirchsp.: Für No. 1—3 u. 31—32 Petrik.; No. 4—30a Luisenstadtk.

Standes-A.: Stallschreiberstr. 54.

Stempelverth.: Kommandantenstr. 7/9.

Oeffentl. Anstalten etc.: No. 25 Kaufm. Hilfsverein f. weibl. Angestellte; No. 30 Kaufm. Hilfsverein f. männl. Angestellte.

Strassenb.: (92) Görlitzer Bhf.—Nollendorfpl.; (87) Treptow—Schöneberg; (88) Schlesische Brücke—Schöneberg; (9) Schlesischer Bhf.—Moabit; (83) Friedrichstr.—Treptow; (84) Friedrichstr.—Schlesische Brücke. ***Strassenb.*** u. ***Omn.*** siehe auch Leipzigerstr.

Seydlitzstrasse, Lankwitz, Querstr. d. Kaiser Wilhelmstr., von Anhalter Bahn bis Derfflingerstr. No. 1—29.

TF Bismarckstr. 3 (Lichterfelde).

Weiteres siehe Lankwitz.

Strassenb. siehe Kaiser Wilhelmstr.

Siboldstrasse S 53 (K. 10), an d. Hasenhaide, von Lehniner- bis Züllichauerstr. No. 1—6. **Weiteres** wie Lehninerstr. ***Strassenb.*** u. ***Omn.*** siehe Hasenhaide.

Sichar, Zufluchtshaus f. gefallene oder gefährdete Mädchen, Plötzensee, Seestr.

Sickingenstrasse NW 87, Charlottenburg (D. 5), nahe Bhf. Beusselstr., von Beusselstr. bis zum Verbindungs-Kanal. No. 1—26 u. 37—44 (No. 27—36 unbebaut).

Kaiserin Augusta-Allee 43; Rostockerstr. 21a.

Rostockerstr. 2.

(NW 87) T Beusselstr. 2; — T Waldstr. 11.

Huttenstr. 11.

PP u. Bhf. Beusselstr.

Apoth.: Beusselstr. 56.

Notar: Rathenowerstr. 78.

Kirchsp.: Heilandsk.

Standes-A.: Wilhelmshavenerstr. 4/5.

Stempelverth.: Waldstr. 1.

Strassenb. siehe Beusselstr.

Sieberstrasse C 2 (L. 6), nahe Rathaus, von Kloster- bis Jüdenstr. No 1—6 u. 7—18. **Weiteres** wie Jüdenstr. ***Strassenb.*** u ***Omn.*** siehe Königstr. u Spandauerstr.

Siechenhäuser u. -Anstalten: Städt. Friedrich Wilhelms-Hospital, Fröbelstr.; St. Elisabeth-S. f. Frauen, Eberswalderstr. 17/18; Frauen-S. Bethesda, Plötzensee, Süd-Ufer; Männer-S. Schönhauser Allee 59.

Sieges-Allee W (H. 7), im Thiergarten, nahe Brandenburger Thor, von Königspl. bis Kemperpl.; Standbilder d. brandenburgisch-preussischen Herrscher siehe unter Denkmäler. ***Strassenb.*** u. ***Omn.*** siehe Potsdamerpl., Sommerstr. u. Bismarckstr.

Siegessäule, zur Erinnerung an die Kriege 1864, 1866 u. 1870/71, entworfen von Strack, 1873 enthüllt. Höhe der ganzen Säule 61,5 m, des Sockels 7 m. An der eigentl. Säule sind unten 20 dänische, in der Mitte 20 österreichische und oben 20 französische, bronzene vergoldete Kanonenläufe angebracht; im Innern der Säule Wendeltreppe von 24 Stufen zur Galerie. In der Säulenhalle das Rundgemälde, darstellend den Ausmarsch z. franz. Kriege u. die Wiederaufrichtung d. Deutschen Reiches, die 4 Reliefs an der Aussenseite der Säulenhalle stellen Scenen aus den Kriegen 1864, 1866 und 1870/71 dar.

Siegfried-Brücke, Schöneberg (G. 10), an d. Siegfriedstr., im Laufe d. Monumentenstr. über die Bahn.

Siegfriedstrasse, Lichtenberg, nahe Bhf. Lichtenberg-Friedrichsfelde, an der Frankfurter Chaussee. No. 1—47.

Oeffentl. Anstalten etc.: No. 43/45 Gemeindeschule.

Weiteres siehe Lichtenberg.

Strassenb. siehe Frankfurt. Chaussee.

Siegfriedstrasse, Rixdorf (M. 12), Querstr. d. Hermannstr., an der Ringbahn, von Kirchhof- bis Oderstr. No. 1—59.

Bürgerstr. 54.

Für No. 1—7 Bergstr. 73; No. 8—59 Hermannstr. 106/107.

TRF Bergstr. 133; — T Bendastr. 22.

PP Bergstr., Ecke Kirchhofstr.

Bhf. Hermannstr.

Weiteres siehe Rixdorf.

Strassenb. siehe Hermannstr. u. Bergstr.

Siegfriedstrasse, Schöneberg (G. 10), am Bhf. Schöneberg, von Colonnen- bis Monumentenstr. No. 1—10.

Sedanstr. 53.

Arzt: In No. 1.

Oeffentl. Anstalten etc.: No. 2 Kaserne des 3. Eisenbahn-Regts. (1. u. 2. Komp.).

Weiteres wie Colonnenstr.

Strassenb. siehe Colonnenstr. u. Bahnstr.

Siegmundshof NW 23 (E. 6), am Bhf. Thiergarten, von Bachstr. bis Schleswiger Ufer. No. 1—10 u. 11—21.

Klopstockstr. 65.

Cuxhavenerstr. 13.

(NW 23) TRF Lessingstr. 6.

Altonaerstr. 8.

PP u. Bhf. Thiergarten.

Arzt: In No. 12, 15, 18 a.

Apoth.: Klopstockstr. 41 a.

Notar: Berlinerstr. 139 (Charlottenburg).

Kirchsp.: Kaiser Friedrich-Gedächtnisk.

Standes-A.: Alt-Moabit 120.

Stempelverth.: Lessingstr. 10.

Strassenb. siehe Charlottenburger Chaussee u. Brücken-Allee.

Siemensstrasse NW 87 (E. 4), nahe Bhf. Beusselstr., von Beussel- bis Quitzowstr. No. 1—20 b u. 21—50.

Rostockerstr. 21 a; Wiclefstr. 63.

Für No. 1—16 u. 43—50 Rostockerstr. 2; No. 17—42 Bremerstr. 62.

(NW 87) T Beusselstr. 2; — T Waldstr. 11.

Notar: Rathenowerstr. 78.

Huttenstr. 11.

PP Bhf. Beusselstr.

Apoth.: Beusselstr. 56; Stendalerstr. 11. [nerstr. 4/5.

Standes-A.: Wilhelmshaven-

Kirchsp.: Heilandsk.

Stempelverth.: Waldstr. 1.

Oeffentl. Anstalten etc.: No. 7 Volkskindergarten; No. 21 Gemeindesch. für Knab. und Mädch.; No. 27—49 Güterbhf. Moabit.

Strassenb. u. *Omn.* siehe Beusselstr. u. Birkenstr.

Siemensstrasse, Grunewald (A. 10), nahe Diana-See, von Königs-Allee bis Hubertusbaderstr. No. 1—41.

Beymestr. 8; Königs-Allee 52.

Oeffentl. Anstalten etc.: No. 16 Höh. Mädchenschule.

Weiteres siehe Grunewald.

Strassenb. s. Königs-Allee.

Siemensstrasse, No. 1—30 Steglitz, No. 31—70 Lankwitz, nahe Schlosspark, von Albrechtstr. (Steglitz) bis Berlinerstr. (Gr. Lichterfelde). No. 1—70.

Für No 1—30 TF Albrechtstr. 14a (Steglitz); No. 31—70 TF Bismarckstr. 3 (Gr.-Lichterfelde).

Arzt: In No. 68/69 u. Victoriastr.-Ecke.

Weiteres siehe Lankwitz u. Steglitz.

Strassenb.: (h) Steglitz—Berlinerstr. — Gr.-Lichterfelde.

Sigismundstrasse W 10 (G. 7), nahe Thiergarten, von Matthäikirch- bis Regentenstr. No. 1—4 a u. 5—11.

Potsdamer Brücke; Thiergartenstr. 9.

Arzt: In No. 6 9.

Oeffentl. Anstalten etc.: No. 4 Berufsgenossenschaft der chemischen Industrie.

Weiteres wie Victoriastr.

Strassenb. u. *Omn.* siehe Potsdamerstr.

Sigmaringenstrasse, Wilmersdorf (D. 10), nahe Rathaus, von Brandenburgische- bis Preussischestr. (Emserpl.) No. 1—17 u. 18—37a.

Vor No. 1.

Brandenburgischestr. 2.

Arzt: In No. 37a.

Oeffentl. Anstalten etc.: No. 1 Feuerwache; Diakonissenheim.

Weiteres siehe Wilmersdorf

Strassenb. siehe Brandenburgischestr., Uhlandstr. u. Wilhelms-Aue.

Siloah, Rettungshaus f. sittlich-gefährdete Mädchen, Pankow bei d. Schönholzer Brücke.

Simeons-Kirche, Wasserthorstr. 21a; Stadtmissionssaal: Admiralstr. 11; Küsterei: Wasserthorstr. 21 a; Begräbnispl. (m. Leichenh.): Tempelhof, Britzer Weg.

Simeonstrasse SW 13 (K. 8), parallel d. Ritterstr., von Alexandrinen- bis Alte Jacobstr. No. 1—16 u. 17—32.

Hollmannstr. 38.

(SW 13) TR Alte Jacobstr. 169/170; — Wasserthorstr. 33.

Arzt: In No. 2.

Standes-A.: Stallschreiberstr. 54.

Weiteres wie Hollmannstr.

Oeffentl. Anstalten etc.: No. 27 Haushaltungssch. d. Vaterländ. Frauen-Vereins.

Strassenb. u. ***Omn.*** siehe Lindenstr. u. Ritterstr.

Simsonstrasse NW 7 (H. 6), am Reichstags-Gebäude, von Sommerstr. bis Königspl.

Strassenb. u. ***Omn.*** siehe Sommerstr.

Sing-Akademie, am Festungsgraben, gegründet v. C. F. Fasch, 1825—1827 von Ottmer erbaut; Haupt- u. Vorsaal umfassen 1200 Plätze; vorzügliche Akustik.

Sitten-Polizei, siehe Polizeipräsidium.

Skalitzerstrasse SO (L. 8), am Kottbuser Thor, von Elisabeth-Ufer bis Köpenickerstr. No. 1—72 u. 73—147a.

Kottbuser Thor; Wiener str. 1; Wrangelstr. 100; Schlesischestr. 9.

Für No. 1—13 u. 137—147a Kottbuserstr. 4b; No. 15—38 u. 110—136 Kottbuser Ufer 44; No. 39—46c u. 95—106 Lausitzerstr. 51; No. 47—94b Oppelnerstr. 1; No. 107—109 Manteuffelstr. 107.

Für No. 1—35 u. 108—147a (SO 26) TR Adalbertstr. 94; No. 36—46b u. 96—107 (SO 36) TRF Görlitzer Bhf.; No. 47—95a (SO 33) TR in No. 74.

Adalbertstr. 10; Görlitzer Bhf.

Wasserthorpl.; Kottbus. Thor; Ecke Oranienstr.; Ecke Wrangelstr.; Ecke Zeughofstr.; Bevernstr. Ecke Oberbaumstr.

Kottbuser Thor; Görlitzer Bhf.

Arzt: In No. 15, 39, 44, 47/48, 54c, 57, 82, 95, 100, 124, 128.

Apoth.: In No. 32a u. 46; Oppelnerstr. 38; Elisabeth-Ufer 34.

Kirchsp.: Für No. 1—14 u. 137—147a Simeonsk.; No. 15—35 u. 108—136 Thomask.; No. 36—107 Emmausk.

Querstr. der Skalitzerstr.

	Luisen-Brücke	
Elisabeth-	147a	Ufer
Britzerstr. 1		Bergerstr.
Admiralstr. 13	137	
	Kottbuser Thor	
Kottbuserstr.	Dresdenerstr.	
Reichen-	15 136	Adalbertstr.
	Bhf. Kottbuser Thor	
Mariannen-	24 121	Strasse
	108	Oranienstr
Manteuffel-	36 107	Strasse
	39	
Wienerstr.	Bhf. Oranienstr.	
Lausitzer-	46a 96	Lausitzer Platz
str.		Emmaus-Kirche
Wendenstr.	46c 95a	
Görlitzer-	47 94	Zeughofstr.
str.		
Lübbener-	62	
str.		
Wrangel-	63 83	Strasse
Oppelner-	72	
str.	Bhf. Schles. Thor	
Schlesische-	73	Köpenickerstr.
str.		

Notar: Oranienstr. 191.

Standes-A.: Für No. 1—45, 46—46a u. 96—147a Mariannen-Ufer 1a; No. 45b u. 46b—95a Köpenickerstr. 4.

Stempelverth.: Kottbuserstr. 1.

Emmaus-Kirche, erbaut von Orth.

Oeffentl. Anstalten etc.: No. 32 Höh. Mädchen-Schule; No. 55/56 Gemeindesch. f. Knab. u. Mädch.

Strassenb.: **(85)** Treptow—Dönhoffpl.; **(86)** Schles. Brücke—Dönhoffpl.; **(89)** Treptow—Zoolog. Garten; **(90)** Schlesisches Thor—Zoolog. Garten. ***Strassenb.*** u. ***Omn.*** siehe Kottbuser Thor, Görlitzer Bhf. u. Schlesischestr.

Sodenerstrasse, Wilmersdorf (C. 11), nahe Bhf. Schmargendorf, von Mecklenburgische- bis Freiburgerstr. (Unbebaut.)

Soldiner Brücke N 20 (J. 2), im Laufe d. Soldinerstr. über d. Panke.

Soldinerstrasse N 20 (J. 1), Querstr. d. Prinzen-Allee, von Völker- bis Provinzstr. (Reinickendorf). No. 1—45 u. 46—112.

Ecke Kolonienstr.; Prinzen-Allee Ecke Christianiastr.

Für No. 1—26 u. 77—112 Grünthalerstr. 11; No. 27—76 Exerzierstr. 20.

(N 20) TRF Stettinerstr. 55.

Badstr. 67.

Querstr. der Soldinerstr.

Völker-	1 112	Strasse
Freien-	8 105	walderstr.
Wrieze-	16 98	nerstr.
Prinzen-	26 85	Allee
	34 77	
	Die Panke	
Stockhol-	35 76	merstr.
Kolonie-	45 46	Strasse
Drontheimer-		Provinzstr.
str.		

Marktpl. in d. Prinzen-Allee; Christianiastr. Ecke Stettinerstr.

Apoth.: Prinzen-Allee 69.

Notar: Prinzen-Allee 87.

Kirchsp.: Paulsk.

Standes-A.: Badstr. 22.

Stempelverth.: Badstr. 28.

Strassenb. siehe Provinzstr u. Prinzen-Allee.

Solmsstrasse SW 29 (J. 9), nahe Hallesches Thor, von Barüther- bis Bergmannstr. No. 1—28 u. 29—52.

Kreuzbergstr. 1; Fürbringerstr. 6.
Für No. 1—16 u. 41—52 Teltowerstr. 16; No. 17—27 u. 30—40 Zossenerstr. 37; No. 28 u. 29 Heimstr. 8.
(SW 29) TR Nostizstr. 52; — Friesenstr. 22.
Belle-Alliancestr. 91; Gitschinerstr. 104.
Chamissopl.; Waterloo-Ufer Ecke Blücherpl.; Yorkstr. Ecke Belle-Alliancestr.
Victoriapark; Yorkstr. Ecke Belle-Alliancestr.
Arzt: In No. 35.
Apoth.: In No. 35; Bergmannstr. 23.
Notar: Belle-Alliancestr. 91.
Kirchsp.: Heiligkreuzk.
Standes-A.: Böckhstr. 9/10.
Stempelverth.: Belle-Alliancestr. 94.

Strassenb. u. *Omn.* siehe Belle-Alliancestr., Blücherstr. u. Gneisenaustr.

Sommerstrasse NW 7 (H. 6), am Reichstags-Gebäude, von Brandenburger Thor bis Reichstags-Ufer. No. 1—8.

(NW 7) TRF Dorotheenstr. 22.
Arzt: In No. 2, 3.
Weiteres wie Königspl.
Standes-A.: An d. Fischerbrücke 1 a.

Strassenb.: (1) Ringbahn; (9) Moabit—Schlesischer Bhf.; (14) Moabit—Marheinekepl.; (52) Danzigerstr. — Lützowpl.; (24) Weddingpl. — Potsdamerstr.; (15) Moabit — Rixdorf; (51) Kastanien-Allee—Nollendorfpl.; (N) Charlottenburg—Kupfergraben; (V) Wilmersdorf — Kupfergraben. *Omn.:* (22) Moritzpl. — Moabit; (12) Moabit—Neuer Markt; (5) Moabit—Alexanderpl. *Siehe auch* Karlstr.

Sommerstrasse, Reinickendorf-Ost, nahe Bhf. Schönholz-Reinickendorf, von Winter- bis Seebeckstr. No. 1—13 u. 14—16.

TF Residenzstr. 106 (Unfallmeldestelle).
Weiteres s. Reinickendorf.
Strassenb. siehe Provinzstr.

Sommerstrasse, Verlängerte, Reinickendorf-Ost, nahe Bhf. Schönholz-Reinickendorf, von Seebeckstr. bis Schönholzer Weg. **Weiteres** siehe Reinickendorf.

Sommerstrasse, Hohen-Schönhausen (P. 4), von Berliner- bis Hofstr. (Unbebaut).

Sonntagstrasse, Reinickendorf-Ost (H. 1), parallel Residenzstr., von Schönholzerweg bis Lette-Allee. No. 1—8 u. unbebaut.

Weiteres siehe Reinickendorf. *Strassenb.* siehe Residenzstr.

Soorstrasse, Charlottenburg-Westend (B. 7), von Spandauerberg bis Königs-Allee. Kaserne d. Elisabeth-Regts. u. Festungsbauschule; sonst unbebaut.

Sophie Charlotten-Platz, Charlottenburg (C. 7), an d. Schlossstr., Treffpunkt mit d. Bismarck-, Windscheid- u. Suarezstr.

Sophie Charlottenstrasse, Charlottenburg (B. 7), am Bhf. Westend, parallel d. Ringbahn, von Mollwitzstr. bis Königsweg (Witzleben). No. 1—60 u. 61—114.

Vor No. 31, 70, 96, 117.
In No. 21.
T Schlossstr. 24/25; — TF Spandauerberg 18.
Kirchstr. 20; Wilmersdorferstr. 9.
u. Friedrich Karlpl.
Kirchsp.: Luisenk.
Apoth.: Potsdamerstr. 31; Spandauerstr. 36; Knobelsdorffstr. 1
Notar: Berlinerstr. 71; Spreestr. 4.
Standes-A.: Kirchstr. 10.
Stempelverth.: Berlinerstr. 68/69.
Oeffentl. Anstalten etc.: No. 1/4 Güterbhf. Westend; No. 12/14 Strassenbhf.; No. 55/56 Schützenhaus; No. 69/70 Gemeindesch.; No. 113 Siechenhaus; No. 114 Hauptpumpstation; an d. Mollwitzstr. Bürgerhaus, Erziehungsanstalt.
Strassenb. siehe Spandauerstr.

Sophien-Gymnasium, Weinmeisterstr. 15.

Sophien-Kirche, Sophienstr., nach der dritten Gemahlin König Friedrich I benannt, 1713—1715 erbaut; Küsterei: Sophienstr. 3; Begräbnispl. (m. Leichenh.): Bergstr. 32 u. Freienwalderstr. hinter No. 19.

Sophien-Realgymnasium, Steinstr. 31/34.

Sophien-Schule, städt. höh. Mädchensch., Weinmeisterstr. 16/17.

Sophienstrasse C 22 (K. 5), nahe Hackescher Markt, von Gr. Hamburger- bis Rosenthalerstr. No. 1—11 u. 12—34.

Koppenpl.; Rosenthalerstr. 25.
Gr. Hamburgerstr. 13/14.
(C 22) TRF Rosenthalerstr. 56.
Gr. Hamburgerstr. 10/11.
Bhf. Börse; Koppenpl.
Hackescher Markt; Koppenpl.
Apoth.: Rosenthalerstr. 47; Auguststr. 60.
Notar: Hackescher Markt 1.
Kirchsp.: Sophienk.
Standes-A.: Krausnickstr. 20.
Stempelverth.: Hackescher Markt 2.
Oeffentl. Anstalten etc.: Sophien-Kirche u. -Begräbnispl.; No. 2 Diakoniss.-Stat.; No. 10 Spark.-Annahmest.; No. 12 Gedenktafel f. Dr. Franz Eberhard Marggraff; No. 15 Berl. Handwerker-Verein; No. 20 Kranken- u. Sterbekasse f. evangel. Jüngl.- u. Männervereine.

Strassenb. u. *Omn.* siehe Gr. Hamburgerstr. u. Hackescher Markt.

Sophienstrasse, Charlottenburg (E. 6), nahe Knie, von Berlinerstr. bis Charlottenburger Ufer. No. 1—17 u. 18—37.

Vor No. 18/22.
Weiteres wie Marchstr.
Strassenb. siehe Knie.

Sophienstrasse, Lichtenberg, nahe Bhf. Lichtenberg-Friedrichsfelde, von Eitelbis Heinrichstr. No. 1—4. **Weiteres** siehe Lichtenberg.

Sophienstrasse, Gr.-Lichtenfelde, nahe Augustapl., von Kyllmann- bis Dahlemerstr. No. 1—5 u. 6—10.

TF Steglitzerstr. 37. | **Weiteres** siehe Lichterfelde. | *Strassenb.* siehe Chausseestr. u. Sternstr.

Sorauerstrasse SO 33 (M. 8), nahe Görlitzer Bhf., von Wrangel- bis Görlitzerstr. No. 1—16 u. 17—31.

Görlitzerstr. 48; Wrangelstr. 100.
Oppelnerstr. 1.
(SO 33) TR Skalitzerstr. 74; — TRF GörlitzerBhf.
Notar: Oranienstr. 191.
Görlitzer Bhf.
Skalitzerstr. EckeWrangelstr.
Görlitzer Bhf.
Kirchsp.: Emmausk.
Apoth.: Oppelnerstr. 38; Görlitzerstr. 48.
Standes-A.: Köpenickerstr. 4.
Stempelverth.: Manteuffelstr. 35.
Strassenb.u.Omn. siehe Görlitzer Bhf.

Sorgen-Weg, Britz, an d. Gasanstalt, vom Tempelhofer Weg bis zur Gemarkung Mariendorf. **Weiteres** siehe Britz.

Spandauer Berg, Charlottenburg Westend (B. 6), am Bhf. Westend, von Sophie Charlottenstr. bis Ahorn-Allee. No. 1—14 u. 15—32.

Ahorn-Allee 1; Spandauerstr. 22.
Sophie Charlottenstr. 21.
TF in No. 18.
Arzt: In No. 27.
Oeffentl. Anstalten etc.: No. 2 Christl.Vereinshaus; No.17 Luisen-Kapelle.
Weiteres wie Spandauerstr.

Strassenb.: **(R)** Charlottenburg—Spandauerberg. *Siehe auch* Spandauerstr.

Spandauer Bock, Brauerei, Ausflugsort an d. Charlottenburg-Spandauer Chaussee. Erreichbar durch d. elektr. Strassenbahn.

Spandauer Brücke, An der, C 22 (K. 5), nahe Bhf. Börse, von Neue Friedrichstr. bis Hackescher Markt. No. 1—7 u. 8—16.

Vor No. 1.
Für No. 1—5 u. 10—16 Kais. Wilhelmstr. 25; No. 6—9 Gr. Hamburgerstr. 13/14.
(C 22) TRF Rosenthalerstr. 56; — T Hackescher Markt 4.
Gr. Hamburgerstr. 10/11.
Bhf. Börse.
Hackescher Markt; Bhf. Börse.
Arzt: In No. 1a.
Apoth.: Rosenthalerstr. 47; Spandauerstr. 77.
Notar: In No. 1; Hackescher Markt 1.
Kirchsp.: Für No. 1—3 u. 10—16 Marienk.; No. 4—9 Sophienk.
Standes-A.: Für No. 1—3 u. 10—16 An d. Fischerbrücke 1a; No.4—9 Krausnickstr.20.
Stempelverth.: Hackescher Markt 2.
Oeffentl. Anstalten etc.: No. 3 Schippanowskys Konzerth.

Strassenb.: **(46)** Nied.-Schönhausen (Nordend)—Britz; **(47)** Nied.-Schönhausen (Kirche)—Britz; **(48)** Schönhauser Allee—Britz; **(38)** Gesundbrunnen—Kreuzberg; **(16)** Moabit—Küstrinerpl.; **(29)** Seestr.—Britz; **(28)** Tegeler Chaussee—Rixdorf; **(27)** Dalldorf—Rixdorf. *Strassenb.* u. *Omn.* siehe auch Rosenthalerstr.

Spandauer Chaussee, Charlottenburg (A. 6), Fortsetzung von Spandauer Berg nach d. Spandauer Bock-Brauerei.

Schlossstr. 14.
Oeffentl. Anstalten etc.: Berliner Wasserwerke.
Weiteres wie Spandauerstr.

Strassenb.: **(R)** Charlottenburg—Spandauer Berg. *Siehe auch* Spandauerstr.

Spandauer Schiffahrtskanal, (H. 5 usw. bis D. 3), verbindet Spree (von Humboldt-Hafen) und Tegeler See u. durch letzteren die Havel. 1855 vollendet.

Spandauer Schiffahrtskanal, Am, Charlottenburg (D. 3), nahe Strafgefängnis Plötzensee, von Seestr. bis Jungfernhaide.

Spreestr. 1b.
Kirchsp.: Luisenk.
T Homuth'sches Haus (Plötzensee).
Standes-A.: Kirchstr. 10.
Oeffentl. Anstalten etc.: Gemeindeschule, Forsthaus.
Weiteres siehe Charlottenbg.

Spandauerstrasse, Berlin, siehe nächste Seite.

Spandauerstrasse, Charlottenburg (B. 6), am Schloss, von Luisenpl. bis Sophie Charlottenstr. No. 1—22 u. 23—40.

Vor No. 22; Schlossstr. 2.
Für No. 1—13 u. 35—40 Schlossstr. 14; No. 14—34 Sophie Charlottenstr. 21.
T Schlossstr. 24/25; — TF Spandauer Berg 18.
Kirchsp.: Luisenk.
Wilmersdorferstr. 9.
Bhf. Westend; Luisenpl.
Bhf. Westend.
Arzt: In No. 7, 34.
Apoth.: In No. 36.
Notar: Berlinerstr. 71; Spreestr. 4.
Standes-A.: Kirchstr. 10.
Stempelverth.: Berlinerstr. 68/69.
Oeffentl. Anstalten etc.: No. 19 Wilhelmstift; No.21/22Charlottenburger Strassenbahn.

Strassenb.: **(N)** Charlottenburg—Kupfergraben; **(P)** Charlottenburg—Lützowpl.; **(S)** Charlottenburg Strassenbhf.—Stadtbhf.; **(R)** Charlottenburg—Spandauer Berg.

Spandauerstrasse C 2 (K. 6), Querstr. d. Königstr., von Neue Friedrichstr. bis Molkenmarkt. No. 1—44 u. 45—81.

An d. Spandauer Brücke 1; Molkenmarkt 3.

Für No. 1—24 u. 57—81 Kaiser Wilhelmstr. 25; No. 25—56 Neue Friedrichstr. 4.

(C 2) TRF Heiligegeiststr. 24/33.

Brüderstr. 16/18; Gr. Hamburgerstr. 10/11.

Mühlenweg; Bhf. Börse.

Apoth.: In No. 33 u. 77; Königstr. 51.

Notar: In No 46; Kaiser Wilhelmstr. 43; Königstr. 59.

Querstr. d. Spandauerstr.

Neue Friedrichstr.			
1		81	
Heilige-geiststr.	3	77	Heidereutergasse
Kaiser Wil-helmstr.	14	69	Bischofstr.
Kl. Poststr.	19	63	Strasse Rathaus
Ob.Postdirekt.			
König-	26	55	Rathausstr.
Probststr.	33	50	Parochialstr.
Eiergasse	44	45	
Molkenmarkt			

Stralauerstr.

Mühlenweg; Neuer Markt; Burgstr. an d. Friedrichs-Brücke.

Kirchsp.: Für No. 1—24 u. 57—81 Marienk.; No. 25—56 Nikolaik.

Standes-A.: An d. Fischerbrücke 1a.

Stempelverth.: Poststr. 31.

Oeffentl. Anstalten etc.: No. 21 Gedenktafel f. Otto Christoph v. Sparr; No. 32 Deutsch. Graveur-Verein; No. 51/55 Rathaus; No. 68 Gedenktafel f. Moses Mendelssohn.

Strassenb.: **(38)** Gesundbrunnen—Kreuzberg; **(46)** Nied.-Schönhausen (Nordend)—Britz; **(47)** Nied.-Schönhausen (Kirche)—Britz; **(48)** Schönhauser Allee—Britz; **(29)** Seestr.—Britz; **(28)** Tegeler Chaussee—Rixdorf; **(27)** Dalldorf—Rixdorf; **(16)** Moabit—Küstrinerpl.; **(72)** Alexanderpl.—Schöneberg; **(64)** Landsberger Allee—Zoolog. Garten; **(68)** Lichtenberg—Schöneberg; **(69)** Frankfurter Chaussee—Schöneberg; **(62)** Weissensee—Dönhoffpl.; **(65)** Central-Viehhof—Moritzpl.; **(66)** Lichtenberg—Halensee; **(67)** Central-Viehhof—Wilmersdorf; **(70)** Friedrichsfelde—Spittelmarkt; **(71)** Herzberge—Schöneberg. ***Omn.:*** **(20)** Schönhauser Thor—Kottbuser Brücke; **(19)** Landsberger Thor—Hallesches Thor; **(26)** Frankfurter Linden—Potsdamer Brücke. ***Nachtomn.:*** **(1)** Alexanderpl.—Bülowstr. ***Siehe auch*** Königstr., Stralauerstr. u. Kaiser Wilhelmstr.

Spandauerstrasse, Charlottenburg, siehe vorhergehende Seite.

Spandauerstrasse, Pankow (J. 1), nahe Bhf. Pankow-Nordbahn, von Schönholzer- bis Gottschalkstr. No. 1—23 u. 24—45.

Oeffentl. Anstalten etc.: No. 5a Gemeinde-Begräbnispl.; No. 28 Pumpstation.

Weiteres siehe Pankow. ***Strassenb.*** siehe Wollankstr.

Spandauerstrasse, Schmargendorf (B. 10), am Rathaus, von Breite- bis Teplitzerstr. No. 1—2 u. unbebaut. **Weiteres** siehe Schmargendorf.

Strassenb. siehe Hundekehlestr. u. Teplitzerstr.

Spandauerstrasse, Tegel, am Tegeler See, von Haupt- bis Bernauerstr. **No. 1—8 u.** 8a—29. No. 8a Städt. Gaswerke. **Weiteres** siehe Tegel.

Spandauer Weg, Reinickendorf-West (D. 2), nahe Berlinerstr., von Scharnweberstr. bis Jungfernhaide. No. 1—8.

TF Scharnweberstr. 134 (Unfallmeldestelle).

Weiteres siehe Reinickendorf

Strassenb. siehe Müllerstr. (Berlin).

Sparkasse, Städt., Berlin: Am Mühlendamm 1; 9—2, an d. beiden letzten Geschäftstagen i. Monat geschlossen; zahlreiche Annahmestellen in allen Stadtteilen. **Charlottenburg:** Städt. Sp.-K., Spreestr. 16; 9—1. **Rixdorf:** Städt. Sp.-K., Rathaus, Z. 23. **Schöneberg:** Städt. Sp.-K., Rathaus, Z. 3. — **des Kreises Niederbarnim:** Friedrich Karl-Ufer 5. — **des Kreises Teltow:** Victoriastr. 18.

Sparkassen-Annahmestellen sind bei d. betreffend. Strassen unter Oeffentl. Anstalten etc. angeführt.

Sparr-Platz N 39 (G. 3), nahe Bhf. Wedding, an d. Sparr- u. Lynarstr.

Sparrstrasse N (G. 3), nahe Bhf. Wedding, von Lynar- bis Triftstr. No. 1—9 u. 10—13.

Schulstr. 1; Pankstr. 1.

Für No. 1—4 (N 39) TRF Schulzendorferstr. 26; No. 5—13 (N 65) T Nazarethkirchstr. 49a.

Weiteres wie Willdenowstr. ***Strassenb.*** u. ***Omn.*** siehe Wedding.

Späthstrasse, Britz, nahe Kreis-Krankenhaus, von Rudowerstr. bis Ring-Chaussee. No. 1—4.

TF Baumschulenstr. 17 (Unfallmeldestelle).

Weiteres siehe Britz.

Spenerstrasse NW 52 (G. 6), nahe Kriminalgericht, von Alt-Moabit bis Lüneburgerstr. No. 1—19 u. 20—35.

Melanchthonstr. 20; Alt-Moabit 12a.

Flemmingstr. 5.

(NW 52) TR Werftstr. 7.

Arzt: In No. 3, 11, 19, 29, 31, 34.

Strassenb. u. ***Omn.*** siehe Alt-Moabit.

Flensburgerstr. 18; Thurmstr. 21.

Bhf. Bellevue; Alt-Moabit vis-à-vis No. 104.

Bhf. Bellevue.

Notar: Alt-Moabit 119.

Apoth.: Paulstr. 23; Alt-Moabit 18.

Kirchsp.: Johannisk.

Standes-A.: Alt-Moabit 120.

Stempelverth.: Rathenowerstr. 1.

Spichernstrasse W 50, Wilmersdorf (E. 9), Fortsetzung d. Nürnbergerstr., von Schaperstr. bis Kaiser-Allee. No. 1—13 u. 14—24.

(W 50) TR Marburgerstr. 12; — TRF Uhlandstr. 42.

Arzt: In No. 11/12, 16, 24/25.
Kirchsp.: Wilmersdorf.

Weiteres wie Schaperstr.

Strassenb. siehe Schaperstr. u. Kaiser-Allee.

Spielhagenstrasse, Charlottenburg (C. 6 u. 7), parallel der Bismarckstr., von Wilmersdorfer- bis Kaiser Friedrichstr.

Kirchstr. 3.

TRF Berlinerstr. 62.

Kirchsp.: Luisenk.
Standes-A.: Kirchstr. 10.

Weiteres wie Kirchstr. *Strassenb.* siehe Wilmersdorferstr. u. Bismarckstr.

Spindlershof (K. 7), Hofgebäude d. Grundstücke Wallstr. 9/13, Seydelstr. 27 u. Neue Grünstr. 29/31 (Passage).

Spiritus-Lagerhof, am Spandauer Schiffahrtskanal.

Spittelmarkt C 19 (K. 7), Auslauf der Leipzigerstr., Schnittpunkt der Gertraudten-, Wall-, Seydel- und Beuthstr. No. 2—17.

Vor No. 17.

Beuthstr. 4.

(C 19) TR Beuthstr. 17/22.

Brüderstr. 16/18.

PP u. Spittelmarkt.

Arzt: In No. 12, 14a.
Apoth.: Kurstr. 34.

Notar: In No. 13.
Kirchsp.: Für No. 2—7 u. 11—17 Petrik.; No. 8—10 Friedr. Werderschek.
Standes-A.: Stallschreiberstr. 54. [str. 18
Stempelverth.: Neue Rossstr.

Strassenb.: (9) Moabit—Schlesischer Bhf.; (12) Plötzensee—Görlitzer Bhf.; (13) Moabit—Görlitzer Bhf.; (38) Gesundbrunnen—Kreuzberg; (46) Nied.-Schönhausen (Nordend)—Britz; (47) Nied.-Schönhausen (Kirche)—Britz; (48) Schönhauser Allee—Britz; (62) Weissensee—Dönhoffpl.; (64) Landsberger Allee—Zoolog. Garten; (65) Central-Viehhof—Moritzpl.; (66) Lichtenberg—Halensee; (67) Central-Viehhof—Wilmersdorf; (68) Lichtenberg—Schöneberg; (69) Frankfurter Chaussee—Schöneberg; (70) Friedrichsfelde—Spittelmarkt; (71) Herzberge—Schöneberg; (72) Schöneberg—Alexanderpl.; (78) Königsbergerstr.—Wilmersdorf; (83) Friedrichstr.—Treptow; (84) Friedrichstr.—Schlesische Brücke; (87) Treptow—Schöneberg; (88) Schlesische Brücke—Schöneberg; (92) Görlitzer Bhf.—Nollendorfpl. *Omn.:* (1) Warschauerstr.—Gr.-Görschenstr.; (2) Spittelmarkt—Schöneberg; (8) Nettelbeckpl.—Heinrichpl.; (16) Frankfurter Allee—Dönhoffpl.; (19) Landsberger Thor—Hallesches Thor; (20) Schönhauser Thor—Kottbuser Brücke; (23) Moritzpl.—Schöneberg; (24) Nettelbeckpl.—Spittelmarkt; (26) Potsdamer Brücke—Frankfurter Linden. *Nachtomn.:* (1) Bülowstr.—Alexanderpl. *Siehe auch* Kommandantenstr. u. Jerusalemerstr.

Splittgerbergasse S 14 (L. 7), an d. Wallstr., zwischen Insel- u. Neue Rossstr. No. 1—8.

Annenstr. 22

(S 14) TRF Dresdenerstr. 55; — T Wallstr. 70/71.

Oeffentl. Anstalten etc.: Loge z. d. 3 Weltkugeln.

Weiteres wie Wallstr. *Strassenb.* u. *Omn.* siehe Spittelmarkt, Brückenstr. u. Köpenickerstr.

Sponholzstrasse, Schöneberg (F. 11), von Friedenauerstr. bis Wannseebhf. No. 1—27 u. 28—51.

Hedwigstr. 11.

Hedwigstr. 11.

Apoth.: Rheinstr. 16.

TF Rheinstr. 4 (Friedenau).

PP Dürerpl.

Weiteres siehe Schöneberg.

Stempelverth.: Handjerystr. 76/77.
Oeffentl. Anstalten etc.: No. 30 Monica-Stift. [str.
Strassenb. siehe Friedenauer-

Sportpark Friedenau, am Bhf. Friedenau, Radfahrbahn, Wettrennen.

Sport- u. Spielplatz, am Bhf. Zoolog. Garten; auf der Rennbahn am Kurfürstendamm.

Spreestrasse C 19 (K. 6 u. 7), nahe Schlosspl., von Brüderstr. bis An der Schleuse. No. 1—8 u. 9—18.

(C 19) TR Beuthstr. 17/22.

Arzt: In No. 14/15.
Weiteres wie Brüderstr.

Strassenb. u. *Omn.* siehe Schlosspl. u. Gertraudtenstr.

Spreestrasse, Charlottenburg (D. 6), Querstr. d. Wilhelmpl., von Charlottenburger Ufer bis Wallstr.

Vor No. 16; Berlinerstr. 77; Charlottenburger Ufer 17.

Für No. 1—3c u. 33—44 in No. 1b; No. 4—32 Kirchstr. 3.

TRF Berlinerstr. 62.

Wilmersdorferstr. 9.

Arzt: In No. 34.

PP u. Wilhelmpl.

Apoth.: Scharrenstr. 6; Berlinerstr. 71.

Notar: In No. 4.
Kirchsp.: Luisenk.
Standes-A.: Kirchstr. 10.
Stempelverth.: Berlinerstr. 68/69.

Oeffentl. Anstalten etc.: No. 3b Präparanden-Anstalt; No. 5 Bürger-Hospital; No. 15c Kath. höhere Mädchenschule; No. 16 Gemeindeschule, Fleischschauamt, Sparkasse; No. 42 Lehrschmiede; No. 43 Kraftwerk d. Strassenbahn.
Strassenb. siehe Berlinerstr.

Spreethal-Allee, Charlottenburg-Westend (A. 5), Nebenstr. d. Spandauer Chaussee, nach Fürstenbrunn.

Nussbaum-Allee 38. | Sophie Charlottenstr. 21. | TF Spandauerberg 18.

Weiteres wie Spandauerstr. *Strassenb.* siehe Spandauer Chaussee.

Spree-Tunnel, führt unweit Restaurant Zenner in Treptow unter dem Spreebett nach Stralau; Durchfahrt der elektr. Bahn Schlesischer Bhf. – Stralau—Treptow.

Spreewald-Platz SO 36 (M. 9), am Görlitzer Bhf.

Sprengelstrasse N 39 (G. 3), nahe Bhf. Wedding, von Sparr- bis Tegelerstr. (Unbebaut.) *Strassenb.* u. *Omn.* siehe Wedding.

Staatsanwaltschaft, beim Landgericht I: Alt-Moabit 11; beim Landgericht II: Rathenower-tr. 6.

Staatsarchive, Direktorium d. Königl., Leipzigerpl. 11. **Geheimes Staatsarchiv,** Klosterstr. 76. 9—3.

Staats-Ministerium, Leipzigerpl. 11.

Staats-Schuldbuch-Bureau, Oranienstr. 92/94.

Staats-Schulden-Tilgungs-Kasse, Taubenstr. 29. Einlösung gekündigter Schuldverschreibungen von 9—1, mit Ausnahme der 3 letzten Geschäftstage jed. Monats. — Einlösung von Zinsscheinen 9—1, mit Ausnahme d. vorletzten Werktages jed. Monats, am letzten 11—1.

Stadt-Ausschuss, Berlin, Molkenmarkt 1. **Charlottenburg,** Kirchstr. 10, Ecke Grünstr. **Rixdorf,** Berlinerstr. 61/62. **Schöneberg,** Kaiser Wilhelm-Platz 3.

Stadt-Bahn, vom Schlesischen Bhf. bis Bhf. Charlottenburg. Im Bau begonnen 1875, eingeweiht durch Kaiser Wilhelm I. am 6. Febr. 1882. Gesamtlänge 12,14 km Baukosten 68,128 699 ℳ, wovon 33,305 185 ℳ für Grunderwerb. — Stationen (die mit * zugleich für Fernverkehr.): *Schlesischer Bhf., Jannowitz-Brücke, *Alexander-Platz, Börse, *Friedrichstr., Lehrter Bhf., Bellevue, Thiergarten, *Zool. Garten, Savignypl., *Charlottenburg. — Preise: bis zur 5. Station III. Kl. 10 Pfg., II. Kl. 15 Pfg., darüber ohne Unterschied III. Kl. 20 Pfg., II. Kl. 30 Pfg. — Monatskarten bis zur 5. Station III. Kl. 3,00, II. Kl. 4,50; darüber hinaus III. Kl. 4,50, II. Kl. 7 ℳ. Siehe auch Nordring, Südring.

Stadtbahn, An der, C u. O (L. 6), gleichlaufend mit der Stadtbahn, von An d. Stralauer Brücke (Bhf. Jannowitz-Brücke) bis An d. Spandauer Brücke (Bhf. Börse). No. 1—51 u. Stadtbahnbogen 147—72.

Holzmarktstr. 73; Alexanderstr. 3/6; Alexanderpl.; Münzstr. 14/15; An d. Spandauer Brücke 1.

Für No. 1—7 u. Bog. 72—92 Holzmarktstr. 12; No. 8—21 u. Bog. 93—117 Kaiserstr. 39/40; No. 22—27, 29—51 u. Bog. 118—147 Kaiser Wilhelmstr. 25; No. 28 Alexanderstr. 57.

Für No. 1—7 u. Bog. 72—87 (O 27) TR Blumenstr. 64 a/65; No. 8—51 u. Bog. 88—147 (C 25) TRF Am Königsgraben 20/22.

Grüner Weg 17; Keibelstr. 23; Gr. Hamburgerstr. 10/11.

Bhf. Jannowitz-Brücke; Alexanderpl. u. Börse, Rochstr.

Bhf. Jannowitz-Brücke; Alexanderpl. u. Börse.

Querstr.	d. Str. An d. Stadtbahn.
An d. Stralauer Brücke	
1	72
Schickler- 4	78 Strasse
Gruner- 20	111 Strasse
Alexander- 22 str.	Königstr.
	Bhf. Alexander-Platz
Panorama- 30	118 Strasse
	Markthalle
KaiserWil- 36	124 helmstr.
Roch- 40	131 Strasse
A. d. Span- 51	147 dauer Br.
Bhf.	Börse

Arzt: In No. 20/21, 24/25.

Apoth.: Blumenstr. 73; Alexanderstr. 8; Münzstr. 14/15; Rosenthalerstr. 47.

Notar: In No. 42; Alexanderstr. 2; Holzmarktstr. 68.

Kirchsp.: Für No. 1—3 Andreask., No. 4—40 Georgenk., No. 41—51 Sophienk.

Standes-A.: Für No. 1—15 Kl. Frankfurterstr. 6; No. 16—22 An d. Fischerbrücke 1 a; No. 23—51 Krausnickstr. 20.

Stempelverth.: Hackescher Markt 2; Alexanderstr. 45.

Oeffentl. Anstalten etc.: No. 37 Aerztekammer, No. 46 Fortbild.-Verein „Montefiore", No. 50 Koppe Marcuse'sche Synagoge; Bog. 127/128 Engros-Fleischmarkt; Bog. 125/126 Fleisch-Untersuchungsstation; Bog. 110 Personen-Lohnfuhrwerks-Innung; Bog. 101/104 Arbeitsnachweise; Bog. 97—99 Wärmehalle.

Strassenb. siehe An d. Stralauer Brücke, Alexanderstrasse u. -Platz u. An d. Spandauer Brücke.

Stadtbahnbogen, vom Schlesischen Bhf. bis Bhf. Savignypl. No. 1—596. Bogen 1—33 siehe Madaistr.; No. 34—71 Hinterräume d. Grundstücke an d. Breslauer- u. Holzmarktstr.; No. 72—147 siehe An d. Stadtbahn; No. 148—149 Zwirngraben (Bhf. Börse); No. 150—167 Kl. Präsidentenstr. 6; No. 177—205 Georgenstr. 1—17 a; No. 262—288 Unterbaumstr. 8; No. 329—410 siehe Lüneburgerstr.; No. 411—422 siehe Flensburgerstr.; No. 424 siehe Klopstockstr.; No. 455—459 siehe Cuxhavenerstr.; No. 460—490 siehe Bachstr.; No. 543—558 siehe Kantstr. (Charlottenburg); No. 561—566 siehe Fasanenstr. (Charlottenburg); No. 574—587 siehe Uhlandstr. (Charlottenburg); No. 589—596 siehe Savignypl. (Charlottenburg).

Stadt-Bau-Inspektionen, siehe Bau-Inspektionen.

Stadt-Mission, Berliner, Johannistisch 6, Kapelle ebenda.

Stadt-Synode, Berliner, Neue Friedrichstr. 69. 10—1.

Stadt-Theater, Alt-Moabit 47—49.

Stadtvogtei, siehe Gefängnisse.

Stallschreiberstrasse S 14 (K. 7), von Moritzpl. bis Alte Jacobstr. No. 1—32a u. 33—64.

Neue Grünstr. 1; Moritzpl.

Für No. 1—16 u. 50—63 Luisen-Ufer 11; No. 17—49 Annenstr. 22; No. 64 Gitschinerstr. 84.

(S 14) TRF Dresdenerstr. 55; — Alte Jacobstr. 87/88.

Annenstr. 23; Alexandrinenstr. 31.

PP u. Moritzpl.; Spittelmarkt.

Apoth.: Seydelstr. 16; Alexandrinenstr. 41; Oranienstr. 148.

Notar: Kommandantenstr. 56.

Kirchsp.: Luisenstadtk.

Standes-A.: In No. 54.

Stempelverth.: Kommandantenstr. 7/9.

Oeffentl. Anstalten etc.: No. 1 Zahnärztl. Klinik; No. 8a Kath. apostol. Gemeinde; No. 28 Internat. Artisten-Genossensch., Krankenk.; No. 40 Hilfskasse der Graveure; No. 54/54a Gemeindesch. f. Knaben u. Mädchen, Schulmuseum, Standesamt, Steueranahmest., Volksbibliothek u. Fachschule für Maurer u. Zimmerer.

Omn.: (23) Moritzpl.—Schöneberg. *Strassenb.* u. *Omn.* siehe auch Moritzpl., Oranienstr. u. Alte Jacobstr.

Stallstrasse, Charlottenburg (C. 6), nahe Spandauerstr., von Orangen- bis Schlossstr. No. 1 u. 1a—2a.

Schlossstr. 14.

Weiteres wie Schlossstr.

Strassenb. s. Spandauerstr.

Standesämter (geöffnet an d. Wochentagen 9—2, Sonntags 11—1 u. f. Anmeldung v. Todesfällen): **Berlin** I u. II: An der Fischerbrücke 1a; III Genthinerstr. 4; IVa Kleinbeerenstr. 2; IVb Böckhstr. 9/10; Va Mariannen-Ufer 1a; Vb Köpenickerstr. 2; VI Stallschreiberstr. 54; VIIa Kl. Frankfurterstr. 6; VIIb Rigaerstr. 8; VIII Georgenkirchstr. 2; IX Krausnickstr. 20; Xa Zehdenickerstr. 17/18; Xb Eberswalderstr. 10; XI Gartenpl. 4/5; XIIa Alt-Moabit 120; XIIb Wilhelmshavenerstr. 4/5; XIIIa Badstr. 22; XIIIb Willdenowstr. 28. — **Charlottenburg:** I Rankestr. 10; II Kirchstr. 10. — **Rixdorf:** Berlinerstr. 63, Rathaus, Zimmer 34. **Schöneberg:** Kaiser Wilhelmpl. 3 (Rathaus) Zimmer 15/16. Siehe auch die Angabe **Standes-A.:** bei den Strassen.

Stargarderstrasse N u. NO (L. 3), nahe Bhf. Schönhauser Allee, von Schönhauser Allee bis Greifswalderstr. No. 1—40 u. 56—82.

Schönhauser Allee 127; Dunckerstr. 8; Fröbelstr. Ecke Prenzlauer Allee.

Für No. 1—26 u. 57—82 in No. 6; No. 27—40 u. 50—56 Rykestr. 41; No. 41—49 Immanuelkirchstr. 14.

Für No. 1—38 u. 51—82 (N. 58) TRF Danzigerstr. 3; No. 39—50 (NO 55) TF Winsstr. 19; — in No. 6.

Schönhauser Allee 31.

PP Ecke Schönhauser Allee; Bhf. Prenzlauer Allee.

Bhf. Prenzlauer Allee; Bhf. Schönhauser Allee.

Apoth.: Schliemannstr. 13; Schönhauser Allee 56.

Kirchsp.: Für No. 1—38 u. 52—82 Gethsemanek.; No. 39—51 Immanuelk.

Notar: Schönhauser Allee 184.

Standes-A.: Für No. 1—39 u. 50—82 Eberswalderstr. 10; No. 40—49 Georgenkirchstr. 2.

Stempelverth.: Schönhauser Allee 183; Kastanien-Allee 10.

Oeffentl. Anstalten etc.: No. 6 Diakonissen-Station; No. 77 Gethsemanekirche.

Strassenb. u. *Omn.* siehe Schönhauser Allee u. Prenzlauer Allee.

Stargardtstrasse, Reinickendorf-Ost (G. 1), nahe Schäfer-See, an d. Residenzstr. (Unbebaut.)

Statistisches Amt, Kaiserl., Lützow-Ufer 6/8. ($8^1/_2$—3); — d. **Stadt Berlin,** Poststr. 16. (8—3); — d. **Stadt Charlottenburg,** Rosinenstr. 12.

Statistisches Bureau, Kgl. Preuss., Lindenstr. 28.

Stechbahn, An der, C 2 (K. 6.), von d. Schleusen-Brücke bis Schlosspl. No. 1—5.

Oberwallstr. 20a.

Apoth.: Königstr. 51.

Notar: Schinkelpl. 3, 5.

Kirchsp.: Für No. 1 Friedr. Werderschek. No. 2—5 Petrik.

Weiteres wie Brüderstr. *Strassenb.* u. *Omn.* siehe Schlosspl.

Steegerstrasse, Pankow (J. 1), nahe Bhf. Pankow-Nordbahn, von Wollank- bis Völkerstr. (Unbebaut.)

Steffenstrasse, Hohen-Schönhausen (P. 4), nahe Begräbnispl., an d. Berlinerstr. (Unbebaut.)

Stegeweg, Reinickendorf-Ost, nahe Bhf. Reinickendorf, an d. Hauptstr. (Unbebaut.)

Steglitz (E. 12), Bhf. der Wannseebahn, Albrechtstr.

Steglitz, (D. 12), Vorort an d. Wannseebahn, Dorf im Kreise Teltow mit 22 300 Einw. Rathaus: Schlossstr. 27/29; zugleich Polizei-Bureau u. Standesamt.

u. Schlossstr. 45.

TF Albrechtstr. 14a.

Arzt: Ahornstr. 9; Albrechtstr. 1, 2, 6, 17, 111, 123, 124; Filandastr. 32; Grunewaldstr. 7, 8; Potsdamerstr. 15; Schlossstr. 100; Schützenstr. 49. [brechtstr. 19.

Apoth.: Schlossstr. 106; Albrecht-

Kirchen: Evangel., Schlossstr. 44, Küsterei: Rugestr. 2; kath., Kielerstr. 11, Küsterei: Flensburgerstr. 11.

Kathaus.

Gericht: Amtsgericht II.

Notar: Albrechtstr. 12.

Stempelverth.: Schlossstr. 96

Schulen: Gymnasium, Heesestr. 8a; Realschule, Florastr. 19; Höh. Töchtersch., Lindenstr. 31, Grunewaldstr. 2; Gemeindesch. Schlsstr. 43, Plantagenstr. 8/10, Fichtestr. 1, Schlossstr. 43 (kath.).

Oeffentl. Anstalten etc.: Ortskrankenkasse, Heesestr. 1; Feierabendhaus f. deutsche Lehrerinnen, Victoriastr. 11; Schloss u. Schlosspark, Schlossstr.; Blindenanstalt, Rothenburgstr. 6.

Verbindung mit Berlin: Wannseebahn, ab Potsdamer Bhf. (alle 10 Min.) *Strassenb.:* (D) Zoolog. Garten—Steglitz; (F) Zoolog. Garten—Steglitz; (g) Steglitz—Chausseestr.—Lichterfelde; (h) Steglitz—Berlinerstr.—Lichterfelde.

Steglitzerstrasse W 35, (G. 8), Querstr. d. Potsdamerstr., von Flottwell- bis Genthinerstr. No. 1—43 u. 44—94.

Magdeburgerpl.; Kurfürstenstr. 156; Lützowstr. 9.

Für No. 1—36 u. 52—94 Lützowstr. 11; No. 37—51 Derfflingerstr. 20a.

(W 35) TRF Lützowstr. 93; —T Genthinerstr. 37.

In No. 60.

Schöneberger Ufer an d. Flottwellstr.; Magdeburgerpl.

Magdeburgerpl.; Potsdamerstr. an d. Bülowstr.

Querstr. der Steglitzerstr.

Flottwellstr.		Dennewitzstr.
	1 | 94	
Körnerstr.	16	
Potsda-	26 | 62	merstr.
Magdeburgerstr.	37	
	43 | 44	

Genthinerstr.

Arzt: In No. 10, 21, 27, 40, 44, 51, 52, 54, 66, 68.

Apoth.: Genthinerstr. 20; Kurfürstenstr. 154.

Notar: Potsdamerstr. 55, 113, 119.

Kirchsp.: Für No. 1—36 u. 52—96 Lutherk.; No. 26—62 Zwölf Apostelk.

Standes-A.: Genthinerstr. 4.

Stempelverth.: Potsdamerstr. 23a, 87; Lützowstr. 59.

Oeffentl. Anstalten etc.: No. 8a Realschule; No. 29 Charlottenschule; No. 55 Kathol. apostol. Gemeinde.

Strassenb. u. *Omn.* siehe Potsdamerstr., Flottwellstr. u. Genthinerstr.

Steglitzerstrasse, Lankwitz, nahe Bhf. Lankwitz, von Kaiser Wilhelmstr. bis Albrechtstr. (Lichterfelde.)

Marienfelderstr. 2.

Weiteres siehe Lankwitz.

Strassenb. siehe Albrechtstr. u. Kaiser Wilhelmstr.

Steglitzerstrasse, Gr.-Lichterfelde, parallel zur Wannseebahn, von Chaussee- bis Drakestr. No. 1—34 u. 35—78.

TF in No. 37.

Arzt: In No. 33, 45.

Oeffentl. Anstalten etc.: No. 37 Katasteramt; No. 52 Garde-Schützen-Kaserne. [str. u. Sternstr.

Weiteres siehe Lichterfelde. *Strassenb.* siehe Chaussee-

Steglitzerstrasse, Südende, am Bhf. Südende, von Tempelhofer- bis Langestr. No. 1—24 u. 25—43.

Oeffentl. Anstalten etc.: No. 6a Frauenhochschule u. Bibliothek; No. 21 Fernsprechstelle.

Weiteres siehe Südende. *Strassenb.:* (i) Steglitz—Südende.

Steinäckerstrasse, Gr.-Lichterfelde, nahe Kadetten-Anstalt, von Kommandanten- bis Ringstr. No. 1—20 u. 21—33.

TF Steglitzerstr. 37.

Weiteres siehe Lichterfelde.

Strassenb. siehe Sternstr.

Steindammstrasse, Hohen-Schönhausen, an der Hauptstr., von Landsberger Chaussee bis Berlinerstr. **Weiteres** siehe Schönhausen.

Steinmetzstrasse, Berlin, siehe nächste Seite.

Steinmetzstrasse, Gr.-Lichterfelde, nahe Bhf. Süd., von Bonin- bis Schmidtstr. No. 1—25 u. 26—33.

TF Bismarckstr. 3.

Weiteres siehe Lichterfelde.

Steinmetzstrasse, Rixdorf, (L. 11), Querstr. der Hermannstr., von Berg- bis Oderstr. No. 1—71 u. 72—146.

Erkstr. 25.

Für No. 1—19 u. 126—146 Bergstr. 22; No. 20—125 Hermannstr. 106/107.

TRF Bergstr. 133; — T Hermannstr. 207.

Wassmannsdorferstr. 52.

Apoth.: Prinz Handjerystr 53; Bergstr. 13.

Oeffentl. Anstalten etc.: No. 28 Krankenkasse d. Weber- u. Wirker-Innung.

Weiteres siehe Rixdorf.

Strassenb. siehe Bergstr. u. Hermannstr.

Steinmetzstrasse W 57 (G. 9), Querstr. der Bülowstr., von Kurfürsten- bis Gr.-Görschenstr. No. 1—39a u. 40—79.

Potsdamerstr. 87; Göbenstr. 15a; Kurfürstenstr. 156.

Für No. 1—19 u. 60—79 Kurfürstenstr. 9; No. 20—59 Steinmetzstr. 28.

(W 57) TRF in No. 21; — Yorkstr. 45; T Bülowstr. 92.

Hauptstr. Ecke Stubenrauchstr.; Bülowstr. Ecke Göbenstr.; Bülowstr. Ecke Potsdamerstr.

Arzt: In No. 8, 12, 23, 33, 46.

Querstr. der Steinmetzstr.

Kurfürstenstr.

	1	79	
Bülow-	11	71	Strasse
Alvens-	19	60	lebenstr.
Göben-	26b	52	Strasse
Gr.-Gör-	39a	40	schenstr.

Apoth.: Potsdamerstr. 84a; Bülowstr. 36; Kurfürstenstr. 154.

Bahnstr. 45; Nollendorfstr. 28; Steglitzerstr. 60.

Yorkstr. Ecke Bülowstr.; Bhf. Gr.-Görschenstr.

Notar: Potsdamerstr. 78, 97.

Kirchsp.: Lutherk.

Standes-A.: Genthinerstr. 4.

Stempelverth.: Potsdamerstr. 87.

Oeffentl. Anstalten etc.: No. 16 Volkskindergarten; No. 18 Sparkass.-Annahmest.; No. 79 Gemeindeschule f. Knaben.

Strassenb. u. *Omn.* siehe Potsdamerstr. u. Mansteinstr.

Steinmetzstrasse, Gr.-Lichterfelde u. Steglitz, siehe vorhergehende Seite.

Steinmetzstrasse, Neue, Schöneberg, (G. 9), Fortsetzung der Steinmetzstr. (Berlin), von Gr.-Görschen- bis Kaiser Friedrichstr. No. 1—3 u. 4—6.

Hauptstr. 139.

Kirchsp.: Schöneberg.

TRF Herbertstr. 1/3; — TRF Steinmetzstr. 21 (Berlin).

Standes-A.: Kaiser Wilhelm-Platz 3.

Weiteres siehe Steinmetzstr.

Strassenb. siehe Potsdamerstr. u. Kaiser Friedrichstr. (Schöneberg).

Stein-Platz, Charlottenburg (E. 7), an der Hardenbergstr., Treffpunkt mit der Uhland- u. Goethestr.

Steinstrasse C 22 (K. 5), nahe Rosenthaler Thor, von Alte Schönhauser- bis Rosenthalerstr. No. 1—22 u. 24—38.

Für No. 1—22 u. 24—38 Alte Schönhauserstr. 5; No. 23 Rosenthalerstr. 3.

Oeffentl. Anstalten etc.: No. 31/34 Sophien-Realgymnas.

Weiteres wie Mulackstr.

Strassenb. u. *Omn.* s. Alte Schönhauserstr., Rosenthalerstr. u. Weinmeisterstr.

Steinstrasse, Gr.-Lichterfelde, am Kaiserpl., von Colonie- bis Seestr.

TF Bismarckstr. 3.

Weiteres siehe Lichterfelde.

Steinstrasse, Steglitz, Querstr. d. Ringstr., nahe Albrechtstr.

Weiteres siehe Steglitz. *Strassenb.* siehe Albrechtstr.

Steinweg, Hoher, siehe Hoher Steinweg.

Stellennachweise, siehe Arbeitsnachweise.

Stempelmagazin, siehe Haupt-Stempelmagazin.

Stempel- u. Erbschafts-Steueramt, Abt I—V, Alt-Moabit 143/144.

Stempelvertheiler: Siehe die Angabe **Stempelverth.**: bei den Strassen.

Stendalerstrasse NW 5 (F. 4), nahe Bhf. Putlitzstr., von Rathenowerstr. bis Stephanpl. No. 1—10 u. 11—24.

Für No. 1 u. 24 Stephanstr. 60; No. 2—23 Lübeckerstr. 10.

Weiteres wie Havelbergerstr.

Strassenb. u. *Omn.* siehe Rathenower- u. Stromstr.

Stephan-Platz NW 5 (F. 4), Treffpunkt der Stephan-, Salzwedeler-, Stendaler- u. Havelbergerstr.

Stephans-Kapelle, zur St. Bartholomäus-Kirche gehörig, Fliederstr. 15.

Stephanstrasse NW 5 (F. 4), nahe Bhf. Putlitzstr., von Perleberger- bis Putlitzstr. No. 1—36 u. 37—67.

Birkenstr. 28; Perlebergerstr. 20 u. 60.

Für No. 1—17 u. 55—67 in No. 60; No. 18—54 Lübeckerstr. 10.

(NW 5) TR Perlebergerstr. 53.

Thurmstr. 21 (Krankenhaus).

Stephanpl.

Arzt: In No. 40 u. 46.

Apoth.: Stendalerstr. 11.

Querstr. der Stephanstr.

Perlebergerstr.

	1	67	
Rathenow-	17	54	werstr.
Havelber-	26	46	gerstr.
			Stephanpl.
Salzwede-	30	45	Stendaler-
lerstr.			str.
	36	37	

Putlitzstr.

Notar: Rathenowerstr. 78.

Kirchsp.: Johannisk.

Standes-A.: Für No. 1—15 u. 56—67 Alt-Moabit 120; No. 16—55 Wilhelmshavenerstr. 4/5.

Stempelverth.: Birkenstr. 57.

Oeffentl. Anstalten etc.: No. 2 Realschule; Städt. Bau-Inspekt.; No. 3 Gemeindeschule f. Knab. u. Mädch.; No. 27 Gemeindeschule f. Knab. u. Mädch.

Strassenb. u. *Omn.* siehe Rathenower- u. Stromstr.

Stephanstrasse, Steglitz, nahe Bhf. Südende, von Albrechtstr. bis Gemarkung Südende. No. 1—17 u. unbebaut.

Weiteres siehe Steglitz. *Strassenb.* siehe Albrechtstr.

Stephanstrasse, Südende, Fortsetzung der Stephanstr. (Steglitz) bis Langestr. (Unbebaut.)

Sternstrasse, Grunewald (A. 10), nahe Königs-Allee, von Hagen- bis Menzelstr. (Unbebaut.)

Sternstrasse, Gr-Lichterfelde, nahe Bhf. Süd, von Zehlendorfer- bis Bahnstr. No. 1—26a u. 32—56.

Für No. 1—6 u. 55—56 T Zehlendorferstr. 41/44; | No. 7—54 TF Steglitzerstr. 37. | **Arzt:** In No. 35. **Weiteres** siehe Lichterfelde.

Sternstrasse, Pankow (J. 1), am Bhf. Pankow-Nordbahn, von Gottschalk- bis Nordbahnstr. No. 1—2 u. 3—4. **Weiteres** siehe Pankow. *Strassenb.* siehe Wollankstr.

Sternwarte, Königl., Enckepl. 3a. Erbaut 1835 von Schinkel. Sehenswert der grosse Refraktor von Fraunhofer in München. Besichtigung Mittwoch und Sonnabend vormittag 10—11 unentgeltlich. — In **Treptow**, an der Treptower Chaussee, unter Leitung von Prof. Archenhold; Riesenfernrohr, astronom. Museum; geöffnet von 2 Uhr mittags bis 12 Uhr nachts, im Winter bis 10 Uhr; Eintritt 20 Pf., Beobachtungen 1 *M.* **Urania**-Sternwarte, Invalidenstr. 57/62.

Stettiner Bahnhof (J. 4), in der Invalidenstr. Für den **Fernverkehr** Richtung Stettin, Stargard, Swinemünde, Stralsund, Insel Rügen. Für den **Vorortverkehr:** a) Bis **Oranienburg.** Preise 3. Kl. (2. Kl. $^1/_2$ mehr) nach Gesundbrunnen Ringbhf., Pankow Nordbhf., Schönholz-Reinickendorf, Reinickendorf-Rosenthal 10 Pf.; Dalldorf Nordbhf., Waidmannslust, Hermsdorf 20 Pf.; Stolpe, Hohenneuendorf, Birkenwerder 35 Pf.; Borgsdorf 45 Pf; Lehnitz 55 Pf.; Oranienburg 60 Pf. — b) Bis **Bernau.** Preise 3. Kl. (2. Kl. $^1/_2$ mehr) nach Gesundbrunnen, Pankow-Schönhausen 10 Pf.; Heinersdorf, Blankenburg, Carow, Buch 20 Pf.; Zepernick 30 Pf.; Bernau 40 Pf. — c) Bis **Tegel.** Preise 3. Kl. (2. Kl. $^1/_2$ mehr) nach Gesundbrunnen, Pankow, Schönholz 10 Pf.; Reinickendorf, Dalldorf, Eichbornstr., Tegel 20 Pf. **Güterbhf.,** Invalidenstr. 24.

Stettinerstrasse N 20 (J. 2), nahe Bhf. Gesundbrunnen, von Bad- bis Christianiastr. No. 1—32 u. 33—63.

Badstr. 8; Grünthalerstr. Ecke Christianiastr.

Grünthalerstr. 11.

(N 20) TRF in No. 55.

Badstr. 67.

Prinzen-Allee an d. Badstr.; Christianiastr. Ecke Stettinerstr.

Apoth.: Badstr. 11; Prinzen-Allee 69.

Notar: Prinzen-Allee 87.

Kirchsp.: Paulsk.

Standes-A.: Badstr. 22.

Stempelverth.: Badstr. 28.

Oeffentl. Anstalten etc.: No. 33a Vereinigte Kranken- und Sterbekasse des Gesundbrunnens; No. 37 Sparkass.-Annahmest.; No. 45 Armen-Speise-Anstalt; No. 52 Kinder-Bewahr-Anstalt.

Strassenb. siehe Badstr. u. Prinzen-Allee.

Stettiner Tunnel N 4 (J. 4), unter der Stettiner Bahn, im Laufe der Schwartzkopffstr. bis Gartenstr.

Steuerbehörden: (A. für direkte Steuern), **Berlin, Königl.:** Direktion für die Verwaltung d. direkten Steuern: Centralbureau, Einkomm.-St.-Veranl.-Kommiss. (mehr als 3000 *M*), Hinter d. Giesshaus 1; — Einkomm.-St.-Veranl.-Kommiss. (bis einschl. 3000 *M*), Kl. Präsidentenstr. 7; — Eink.-St.-Berufungs-Kommiss., Hinter d. Giesshaus 1; — Königl. Steuerkasse, Hinter d. Giesshaus 1. — — **Städtische:** Steuer-Deputation, Abt. I: Gewerbe-, Warenhaus-, Betriebs-, Grund-, Umsatz- u. Hundesteuer, Bureau: Poststr. 16; — Abt. II: für Staats- u. Gemeinde Einkommensteuer, Spandauerstr. 16/17 u. Poststr. 16; — Abt. III: Einziehung sämtl. Gemeindesteuern, d. Staats-Eink.-Steuer u. Ergänzungssteuer, Steuerreste, Pfändungen etc. Rathaus Z. 5—10. — Eink.-St.-Voreinschätzungs-Kommiss. f. Steuerpflichtige bis zu 3000 *M* Eink. Spandauerstr. 16/17. — **Steuer-Annahmestellen:** I Rath., Zimm. 9; II Friedrichstr. 18; III An d. Apostelkirche 7d; IVa Belle-Alliancestr. 80; IVb Böckhstr. 9/10; Va Luisen-Ufer 30; Vb Wrangelstr. 128; VI Stallschreiberstr. 54; VIIa Krautstr. 48a; VIIb Rigaerstr. 8; VIII Neue Königstr. 80a; IX Artilleriestr. 7; Xa Templinerstr. 12; Xb Treskowstr. 11; XI Wattstr. 16; XIIa Albrechtstr. 26; XIIb Bremerstr. 12; XIII Badstr. 22. — **Charlottenburg:** Städt. Steuerk., Rathaus (Berlinerstr. 72/73), Erdgeschoss, 9—1; Eink.-St.-Bureau: Rathaus, Untergeschoss; Gebäude-, Grund-, Gewerbe-, Umsatz- u. Hundesteuer, ebenda. — **Rixdorf:** Steuerbureau, Rathaus, Berlinerstr. 62/63; Steuerkasse Rathaus, Z. 23. — **Schöneberg:** Steuerbureau, Rathaus, Kais. Wilhelmpl. 3, Z. 19; Steuerkasse, Rathaus, Quergebäude, Erdgeschoss. — **Kr. Niederbarnim:** Eink.-St.-Veranl.-Kommiss. u. Gewerbesteuer-Ausschuss f. d. Kl. III u. IV, Wilhelmstr. 57. — **Kr. Teltow:** Eink.-St.-Veranl.-Kommiss. u. Gewerbesteuer-Ausschuss f. d. Kl. III u. IV, Köthenerstr. 28/29. — (B. für indirekte Steuern), **Berlin:** Provinzial-Steuer Direktion, Alt Moabit 143/144; — Stempel- u. Erbschaftssteueramt f. Berlin, Reg.-Bez. Potsdam u. Frankfurt, ebenda. — Haupt-Steuer-Amt f. inländ. Gegenstände, Kl. Museumstr. 5g; f. ausländ. Gegenstände, Alt-Moabit 145; Abfertigungsstellen, siehe Zollämter; — Haupt-Stempel-Magazin, Museumstr. 5. — **Charlottenburg:** Steueramt, Berlinerstr. 47.

Stiftungs-Deputation des Magistrats, Poststr. 16, Zimmer 48.

Stockholmerstrasse N 20 (J. 2), nahe Prinzen-Allee, von Christiania- bis Nordbahnstr., nahe Bhf. Pankow-Nordbahn (Unbebaut).

Strassenb. siehe Prinzen-Allee u. Badstr.

Stolbergstrasse, Tempelhof (H. 12), nahe Berlinickepl., an d. Dorfstr. No. 1—2. **Oeffentl. Anstalten etc.:** Begräbnispl. **Weiteres** siehe Tempelhof. ***Strassenb.*** siehe Dorfstr.

Stolperstrasse N 58 (K. 2), Nebenstr. d. Schönhauser Allee, nahe Bhf. Schönhauser Allee. (Unbebaut.)

Strafanstalt Moabit, Lehrterstr. 3. — **Strafgefängnis** in Plötzensee und in Tegel, Tegeler Chaussee.

Strafgefängnis, Neues, Plötzensee (E. 3), zwischen Garten-Weg u. Kanalstr. No. 1—20. **Oeffentl. Anstalten etc.:** No. 7 Bureau d. Strafgefängn. **Weiteres** wie Plötzensee. ***Strassenb.*** siehe Beusselstr.

Stralau (O. 9), Vorort auf d. Halbinsel zwischen Spree u. Rummelsburger See; Dorf im Kr. Niederbarnim mit 1750 Einw.; Amts- u. Gemeinde-Bureau Alt-Stralau 52/53; zugleich Polizei-Bureau u. Standesamt.

Alt-Stralau 3, 5/6, 29, 50/51; Tunnelstr. 13; Markgrafen-Damm 16.

TF Alt-Stralau 54/55 (Unfallmeldest.).

Arzt: Siehe Stralauer Allee (Berlin).

Apoth.: Schlesischestr. 14 (Berlin).

Kirche: Tunnelstr. 5/11, Küsterei: Prinz Albertstr. (Boxhagen-Rummelsburg).

Schule: Alt-Stralau 34/35.

Gericht: Amtsgericht II.

Notar: Schillerstr. 7 (Boxhagen-Rummelsburg).

Stempelverth.: Schillerstr. 2 (Boxhagen-Rummelsburg).

Oeffentl. Anstalten etc.: Volksbibliothek, Alt-Stralau 34.

Verbindung mit Berlin: Nord- u. Südring, Bhf. Stralau-Rummelsburg (alle 5 Min.). ***Strassenb.:*** **(b)** Schlesischer Bhf.—Treptow.

Stralau, Alt- (früher Dorfstr.), Stralau (O. 9), Fortsetzung der Stralauer Allee, von Markgrafendamm bis Tunnelstr.

Oeffentl. Anstalten etc.: No. 34 Gemeindeschule; No. 35 Pumpstation.

Weiteres siehe Stralau. ***Strassenb.:*** **(b)** Schlesischer Bhf.—Treptow.

Stralauer Allee O 17 (N. 8), nahe Bhf. Warschauerstr., von Oberbaum-Brücke bis Markgrafendamm. No. 1—16 u. 17—41.

Warschauerstr. 51; Stralauer Allee 34; Markgrafendamm 16.

Stralauerpl. 8/9.

(O 17) TRF Schlesischer Bhf.; — Alt-Stralau 54.

Kirchsp.: Andreask.

Warschauerstr. 2; Görlitzer Bhf.

(PP) Ecke Caprivistr.

Bhf. Warschauerstr.

Arzt: In No. 17 f, 25 a, 34, 35.

Apoth.: Schlesischestr. 14.

Notar: Michaelkirchstr. 41; Schillerstr. 27 (Rummelsburg).

Standes-A.: Rigaerstr. 8.

Stempelverth.: Köpenickerstr. 139.

Oeffentl. Anstalten etc.: No. 5 Fluss-Badeanstalt.

Strassenb.: **(b)** Schlesischer Bhf.—Treptow. ***Strassenb.*** u. ***Omn.*** siehe Warschauerstr. u. Schlesischestr.

Stralauer Brücke, An der, C 2 (L. 7), nahe Bhf. Jannowitz-Brücke, von Neue Friedrich- bis Alexanderstr. No. 1—2 u. 2a—7.

Holzmarktstr. 73.

Neue Friedrichstr. 4.

(C 2) TRF Heiligegeiststr. 24/33; — T Schicklerstr. 2.

Grüner Weg 17.

(PP) Märkischerpl.; Bhf. Jannowitz-Brücke.

Bhf. Jannowitz-Brücke.

Notar: Holzmarktstr. 68.

Apoth.: Stralauerstr. 47; Blumenstr. 73.

Kirchsp.: Nikolaik.

Standes-A.: An d. Fischerbrücke 1a.

Stempelverth.: Alexanderstr. 45.

Strassenb.: **(80)** Charlottenburg—Schlesischer Bhf.; **(29)** Seestr.—Beitz; **(28)** Tegeler Chaussee—Rixdorf; **(27)** Dalldorf—Rixdorf. ***Omn.:*** **(1)** Bhf. Gr.-Görschenstr.—Warschauerstr. ***Siehe auch*** Alexanderstr.

Stralauer Platz O. 17 (M. 7), nahe Schlesischer Bhf., von Frucht- bis Andreasstr. No. 1—24 u. 29—35. Standpl. d. Andreaskirche.

Für No. 1—23 u. 29—35 in No. 8/9; No. 24 Holzmarktstr. 21.

Mariannen-Ufer 2; Grüner Weg 17.

Apoth.: Koppenstr. 101; Fruchtstr. 19.

Standes-A.: Für No. 1—23 u. 29—35 Rigaerstr. 8; No. 24 Kl. Frankfurterstr. 6.

Oeffentl. Anstalten etc.: Andreask.; No. 24 Handwerkerschule; No. 29/35 Gasanstalt.

Weiteres wie Mühlenstr. ***Strassenb.*** u. ***Omn.*** siehe Andreasstr., Breslauerstr. u. Mühlenstr.

Stralauerstrasse C 2 (L. 6), nahe Bhf. Jannowitz-Brücke, von Neue Friedrichstr. bis Molkenmarkt. No. 1—31 u. 32—58.

Molkenmarkt 3.

Neue Friedrichstr. 4.

(C. 2) TRF Heiligegeiststr. 24/33 — T Schicklerstr. 2.

Grüner Weg 17; Brüderstr. 16/18.

(PP) Märkischerpl.; Mühlenweg.

Bhf. Jannowitz-Brücke; Mühlenweg.

Arzt: In No. 47 u. 56.

Apoth.: In No. 47; Spandauerstr. 33.

Notar: Jüdenstr. 51/52.

Kirchsp.: Nikolaik.

Standes-A.: An d. Fischerbrücke 1a.

Stempelverth.: Poststr. 31.

Oeffentl. Anstalten etc.: No. 3/6 Gewerbe-Deputat. d. Magistrats; No. 13/14 Volksküche; No. 26 Sparkass.-Annahmest.; No. 58 Fachschule f. Barbiere.

Strassenb.: **(78)** Wilmersdorf—Königsbergerstr.; **(80)** Charlottenburg—Schlesischer Bhf.; **(29)** Seestr.—Britz; **(28)** Tegeler Chaussee—Rixdorf; **(27)** Dalldorf—Rixdorf; **(70)** Friedrichsfelde—Spittelmarkt; **(66)** Lichtenberg—Halensee; **(67)** Central-Viehhof - Wilmersdorf; **(65)** Central-Viehhof—Moritzpl. *Omn.:* **(16)** Dönhoffpl.—Frankfurter Allee. *Siehe auch* Alexanderstr. u. Molkenmarkt.

Stralauerstrasse, Kl., C 2 (L. 6), nahe Molkenmarkt, von Stralauerstr. bis zur Spree. No. 1—6 u. 7—14.

Weiteres wie Stralauerstr. *Strassenb.* u. *Omn.* siehe Stralauerstr.

Stralau-Rummelsburg (O. 8), Bhf., Station des Nord- u. Südrings am Beginn d. Hauptstr. in Boxhagen-Rummelsburg.

Stralsunderstrasse N 31 (J. 4), Querstr. d. Brunnenstr., von Ruppiner- bis Hussitenstr. No. 1—35 u. 36—69.

Ackerstr. 129; Usedomstr. 9; Vinetapl.

Für No. 1—12, 14—32 u. 40—69 in No. 68; No. 13 Brunnenstr. 118; No. 33—39 Usedomstr. 18 b.

TR Usedomstr. 9.

Bernauerstr. 115.

Ecke Brunnenstr.; Vinetapl.

Arzt: In No. 30 u. 68.

Querstr. der Stralsunderstr.			
Ruppi-	1	69	nerstr.
		67	Wolgaster-str.
Brun-	14	59	nenstr.
Wattstr.	25	51	Strelitzer-str.
Jasmunder-	33		
Hussi-	35	36	tenstr.

Apoth.: Strelitzerstr. 22; Brunnenstr. 132.

Notar: Brunnenstr. 27 u. 182.

Kirchsp.: Für No. 1—12 u. 60—69 Friedensk.; No. 13—59 Versöhnungsk.

Standes-A.: Für No. 1—13 u. 60—69 Eberswalderstr. 10; No. 14—59 Gartenpl. 4/5.

Stempelverth.: Brunnenstr. 134.

Oeffentl. Anstalten etc.: No. 54 Gemeindesch. f. Knab. u. Mädch.

Strassenb. u. *Omn.* siehe Brunnenstr., Hussitenstr. u. Swinemünderstr.

Strassburgerstrasse N 37 (L. 5), nahe Schönhauser Thor, von Lothringer- bis Belforterstr. No. 1—29 u. 30—60.

Schönhauser Allee 181; Prenzlauerstr. 5.

Für No. 1—28 u. 31—60 Saarbrückerstr. 30; No. 29 u. 30 Wörtherstr. 17.

(N 37) TR Schwedterstr. 263; — T Linienstr. 34.

Arzt: In No. 24.

Schönhauser Allee 31.

Schönhauser Thor; Senefelderpl.; Prenzl. Thor.

Schönhauser Thor.

Apoth.: Prenzlauer Allee 15; Schönhauser Allee 172.

Notar: Schönhauser Allee 184.

Kirchsp.: Für No. 1—21 u. 38—60 Bartholomäusk.; No. 24—35 Immanuelk.

Standes-A.: Zehdenickerstr. 17/18.

Stempelverth.: Schönhauser Allee 183.

Strassenb. u. *Omn.* siehe Lothringerstr., Alte Schönhauserstr. u. Prenzlauerstr.

Strassburgstrasse, Neu-Weissensee (O. 3), Querstr. d. Lothringenstr., von Wörth- bis Gürtelstr. No. 1—36 u. 37—69.

Weiteres siehe Neu-Weissensee. *Strassenb.* siehe Königs-Allee.

Strasse 1, Abt. XI, N 20 (K. 2), Fortsetzung der Christianiastr., an d. Grünthalerstr. **Weiteres** wie Grünthalerstr.

Strasse 2, Abt. XIII 1, NO 55 (M. 4), Fortsetzung der Marienburgerstr., an d. Greifswalderstr. **Weiteres** wie Greifswalderstr.

Strasse 2a, Abt. XIII 1, NO 55 (M. 5), nahe Königs-Thor, von Greifswalderstr. bis Am Friedrichshain. **Weiteres** wie Greifswalderstr.

Strasse 4a, Abt. XIII 1, NO 55 (M. 4), parallel d. Elbingerstr., von Greifswalder- bis Kniprodestr. No. 1—16 u. 41—56.

Weiteres wie Greifswalderstr.

Strasse 6, Charlottenburg, Abt. VI (C. 5), nahe Bhf. Jungfernhaide.

Strasse 6a, Charlottenburg, Abt. V (D. 6), parallel Cauerstr., von Fraunhofer- bis Guerickestr.

Strasse 8, Abt. VI, NW (D. 4), Uferstr. am Verbindungskanal, von Sickingenstr. bis Süd-Ufer.

Strasse 10, Abt. XIV, O 112 (N. 7), an d. Eisenbahn-Hauptwerkstatt Warschauerstr.

Strasse 12, Abt. XIV, O 34 (N. 7), an d. Ostbahn-Werkstatt, Nebenstr. d. Warschauerstr. **Weiteres** wie Gubenerstr.

Strasse 12, Charlottenburg, Abt. VI (D. 4), Fortsetzung des Habsburger Ufer.

Strasse 13, Abt. XIV, O (O. 8), parallel zur Bahn am Bhf. Stralau-Rummelsburg.

Strasse 14, Abt. XIV, O (O. 7), an d. Eisenbahn-Hauptwerkstatt Warschauerstr.

Strasse 15, Charlottenburg, Abt. VI (D. 5), von Habsburger Ufer bis Kaiserin Augusta-Allee.

Strasse 15a, Charlottenburg, Abt. VI (D. 5), von Habsburger Ufer bis Kaiserin Augusta-Allee.

Strasse 16, Abt. XIII, NO (N. 5), am Friedrichshain, Nebenstr. der Elbingerstr.

Strasse 17, Abt. XIV, O (O. 8), an d. Eisenbahn-Hauptwerkstatt Warschauerstr.

Strasse 17, Charlottenburg, Abt. VI (C. 5), von Kaiserin Augusta-Allee bis zur Spree.

Strasse 18, Charlottenburg, Abt. VI (D. 5), von Kaiserin Augusta-Allee bis zur Spree.
Strasse 20, Charlottenburg, Abt. VI (D. 5), an d. Spree, zwischen Kaiserin Augusta-Allee u. Habsburger Ufer.
Strasse 21, Abt. XIII, NO (N. 5), am Friedrichshain, Nebenstr. der Elbingerstr.
Strasse 21a, Abt. XIII, NO (N. 5), am Friedrichshain, Nebenstr. der Elbingerstr.
Strasse 22, Abt. XIV, O (O. 7), am Bhf. Stralau-Rummelsburg.
Strasse 23 NW, Charlottenburg, Abt. VI (D. 5), Fortsetzung der Huttenstr.
Strasse 24 NW, Charlottenburg, Abt. VI (D. 5), Uferstr. am Verbindungskanal, von Sickingen- bis Wiebestr.

Strasse 35, Britz, am Rathaus, von Chaussee- bis Rudowerstr.
Oeffentl. Anstalten etc.: Gemeindeschule. **Weiteres** siehe Britz.
Strasse 37 SO, Rixdorf, Abt. I (N. 10), Fortsetzung der Harzerstr.
Strasse 40 NW, Charlottenburg, Abt. VI (D. 5), an d. Kaiserin Augusta-Allee.
Strasse 43, Abt. XIV, O (O. 8), Nebenstr. der Stralauer Allee.
Strasse 63, Charlottenburg, Abt. VIa (D. 4), am Tegeler Weg.
Strasse 65, Charlottenburg, Abt. VIa (C. 4), nahe Bhf. Jungfernhaide.
Strasse 67, Charlottenburg, Abt. VI (C. 4), an d. Ringbahn, von Tegeler Weg bis Habsburger Ufer.

Strasse D, Charlottenburg, Abt. V (E. 5), an d. Helmholtzstr.
Strassenreinigung, Direktion der, Berlin: Kl. Frankfurterstr. 6; **Charlottenburg:** Lützow 7/8.

Strassmannstrasse O 34 (N. 6), Querstr. d. Petersburgerstr., von Tilsiter- bis Ebertystr. No. 1—20 u. 21—41.

Für No. 1—11 u. 30—41 Zorndorferstr. 23; No. 12—29 Weidenweg 40.
Kirchsp.: Auferstehungsk.
Standes-A.: Georgenkirchstr. 2.
Weiteres wie Petersburgerstr.
Strassenb. u. ***Omn.*** siehe Petersburgerstr., Frankfurter- u. Landsberger Allee.

Strausberg, Vorort, Station d. Ostbahn; Stadt Strausberg, 1 Meile von der Station entfernt, durch Kleinbahn erreichbar.

Straussbergerstrasse NO 18 (M. 6), nahe Friedrichshain, von Landsbergerpl. bis Gr. Frankfurterstr. No. 1—21 u. 22—52.

Ecke Frankfurterstr.; Büschingpl.
Für No. 1—51 Fürstenwalderstr. 13; No. 52 Landsbergerstr. 1/2.
(NO 18) TRF Landsbergerstr. 93; — Fürstenwalderstr. 2.
Landsberger Allee (Krankenh. Friedrichshain).
(PP) u. Landsbergerpl.; Straussbergerpl.
Arzt: In Nr. 10.
Apoth.: Gr. Frankfurterstr. 53.
Notar: Gr. Frankfurterstr. 86.
Kirchsp.: Für No. 1—8 u. 36—52 Auferstehungsk.; No. 10—34 Markusk.
Standes-A.: Kl. Frankfurterstr. 6.
Stempelverth.: Landsbergerstr. 100.
Oeffentl. Anstalten etc.: No. 8 Gemeindesch. f. Mädch., jüd. Religionssch.; No. 9 Gemeindesch. f. Knab., Volksbibliothek; No. 16 Berufsgenossenschaft d. Schornsteinfegermstr.
Strassenb.: (1) Ringbahn; (2) Halle ches Thor—Lehrter Bhf.
Strassenb. u. ***Omn.*** siehe auch Gr. Frankfurterstr. u. Landsbergerstr.

Strelitzerstrasse N (J. 4), nahe Humboldthain, von Elisabethkirch- bis Stralsunderstr. No. 1—37 u. 38—74.

Usedomstr. 9; Pappelpl.
Für No. 1—25, 28 u. 47—74 Anklamerstr. 5; No. 26, 27 u. 29—46 Stralsunderstr. 68.
Für No. 1—28 u. 48—74 (N 28) TR Swinemünderstr. 96; No. 29—47 (N 31) TR Usedomstr. 9.
Bernauerstr. 115.
(PP) Pappelpl.; Stralsunderstr. Ecke Brunnenstr.

Querstr. der Strelitzerstr.

Elisabethkirchstr.

	1	74	
Ankla-	8	68	merstr.
Rheinsber-	23		
gerstr.			
Bernau-	29	47	erstr.
Stralsun-	37	38	derstr.

Arzt: In No. 56.
Apoth.: In No. 22.
Notar: Brunnenstr. 27 u. 182.
Kirchsp.: Für No. 1—27 u. 48—74 Elisabethk.; No. 28—47 Versöhnungsk.
Standes-A.: Gartenpl. 4/5.
Stempelverth.: Brunnenstr. 134.
Oeffentl. Anstalten etc.: No. 41 a/42 Gemeindesch. f. Knab. u. Mädch., Mädchenhort; No. 51 Kinder-Bewahr-Anst.
Strassenb. u. ***Omn.*** siehe Brunnenstr. u. Invalidenstr.

Strelitzschestrasse, Wilmersdorf (D. 10), parallel Wilhelms-Aue, von Augusta- bis Ringbahnstr. (Unbebaut.)

Streustrasse, Neu-Weissensee (M. 2), Parallelstr. d. Langhansstr., von Königs-Chaussee bis Gustav Adolphstr. No. 1—66 u. 67—128.
Weiteres siehe Neu-Weissensee.
Strassenb. siehe Königs-Chaussee u. Langhansstr.

Strohmarkt, Rixdorf, Kaiser Friedrichstr. u. Hobrechtstr.

Stromstrasse NW 21 (F. 5), am Kl. Thiergarten, von Lessing-Brücke bis Birkenstr. No. 1—33a u. 34—62.

Flensburgerstr. 30; Thurmstr. 22 u. 77; Wiclefstr. 63; Birkenstr. 28.

Für No. 1—17 Lübeckerstr. 10; No. 20—62 Ottostr. 9.

(NW 21) TRF Thurmstr. 23.

Flensburgerstr. 18; Thurmstr. 21 (Krankenhaus).

Thurmstr. vis-à-vis No. 26; Birkenstr. Ecke Perlebergerstr.

Querstr. der Stromstr.

Lessingstr.

1			
Alt-Kl. Thier-	10a	Moabit garten	
Thurm-	11	62	Strasse
		53	Bugenhagenstr.
Perle-bergerstr.	20		
Birken-	33a	34	Strasse

Apoth.: Thurmstr. 28; Stendalerstr. 11; Brücken-Allee 4.

Notar: Rathenowerstr. 78.

Kirchsp.: Für No. 1—33a Johannisk.; No. 33a—62 Heilandsk.

Standes-A.: Wilhelmshavenerstr. 4/5.

Stempelverth.: Birkenstr. 57.

Oeffentl. Anstalten etc.: No. 43 Armen-Speise-Anstalt; No. 47 Moabiter Krankenu. Sterbekasse.

Strassenb.: **(8)** Charlottenburg—Gesundbrunnen; **(14)** Marheinekepl.—Moabit; **(17)** Werftstr.—Schöneberg; **(18)** Werftstr.—Potsdamerstr. *Strassenb.* u. *Omn.* siehe auch Altonaerstr., Alt-Moabit, Thurmstr. u. Birkenstr.

Stubenrauch-Platz, Steglitz (E. 12), nahe Schlossstr., Treffpunkt d. Flora-, Alsen- u. Düppelstr.

Stubenrauchstrasse, Friedenau (E. 11), nahe Bhf. Wilmersdorf-Friedenau, von d. Kaiser-Allee bis Varzinerstr. No. 1—37 u. 38—71. **Oeffentl. Anstalten etc.**: No. 43 Begräbnispl. **Weiteres** siehe Friedenau. *Strassenb.* siehe Kaiser-Allee.

Stubenrauchstrasse, Gr.-Lichterfelde, nahe Bhf. West, von Drake- bis Augustastr. No. 1—9 u. 10—21.

TF Steglitzerstr. 37.

Weiteres siehe Lichterfelde.

Strassenb. siehe Sternstr.

Stubenrauchstrasse, Schöneberg (G. 9), nahe ehemaligem Botanischen Garten, von Haupt- bis Bahnstr. No. 1—7 u. 8—12b.

Weiteres wie Kaiser Friedrichstr.

Strassenb. siehe Bahnstr., Kaiser Friedrichstr. u. Hauptstr.

Studien-Kommission für die Kriegsschulen, Leipzigerpl. 1.

Stülerstrasse W 10 (F. 7), am Thiergarten, nahe Zoolog. Garten, von Hitzigstr. bis Lichtenstein-Allee. No. 1—14.

Oeffentl. Anstalten etc.: No. 7 Siames. Konsulat.

Weiteres wie Rauchstr.

Strassenb. u. *Omn.* siehe Lützowpl.

Stuttgarter Platz, Charlottenburg (C. 8), am Bhf. Charlottenburg, von Wilmersdorfer- bis Rönnestr. No. 1—22.

Auf dem Platz.

Kantstr. 100.

Für No. 1—19 TRF Kantstr. 50; No. 20—22 T Schlossstr. 24/25.

Kirchstr. 20.

Auf dem Platz.

Karl Augustpl.

Arzt: Siehe Kantstr.

Apoth.: Pestalozzistr. 87a.

Notar: Kantstr. 18.

Kirchsp.: Für No. 1—12 Trinitatisk.; No. 13—22 Luisenk.

Standes-A.: Kirchstr. 10.

Stempelverth.: Kaiser Friedrichstr. 50a.

Strassenb.: **(Q)** Charlottenburg—Moabit—Stettiner Bhf.; **(S)** Charlottenburg, Stadtbhf.—Strassenbhf. *Siehe auch* Kantstr. u. Holtzendorffstr.

Suarezstrasse, Charlottenburg (B. 8), am Amtsgericht, von Windscheid- bis Rönnestr.

Kantstr. 79; Schlossstr. 27.

Weiteres wie Friedbergstr.

Strassenb.: **(33)** Stettiner Bhf.—Charlottenbg.; **(80)** Schlesischer Bhf.—Charlottenburg; **(S)** Charlottenburg, Stadtbhf.—Strassenbhf.; **(T)** Halensee—Charlottenburg, Knie.

Südende, Vorort an der Anhalter Bahn; Kolonie zur Gemeinde Mariendorf gehörig. Amts- u. Gemeindebureau: Mariendorf, Dorfstr. 38; zugleich Polizei-Bureau u. Standes-A.

Mariendorf, Dorfstr. 38.

TF Steglitzerstr. 21 (Unfallmeldest.).

Arzt: Langestr. 8a u. 9.

Apoth.: Albrechtstr. 19 (Steglitz).

Kirche: Dorfstr. 10, Küsterei Dorfstr. 19 (Mariendorf).

Schule: Dorfstr. 7 (Mariendorf); Lichterfelderstr. 20.

Gericht: Amtsgericht II.

Notar: Albrechtstr. 12 (Steglitz).

Stempelverth.: Albrechtstr. 70 (Steglitz).

Oeffentl. Anstalten etc.: Frauenhochschule u. Bibliothek, Steglitzerstr. 6a; St. Anna-Stift, Anhaltstr. 6.

Verbindung mit Berlin: Anhalter Bahn, ab Potsdamer Bhf. (Berlin). *Strassenb.*: **(IV)** Tempelhof—Lichterfelde; **(i)** Steglitz—Südende.

Südende, Bhf., Station der Anhalter Bahn ab Potsdamer Bahn, Steglitzerstr.

Südendstr.—Tattersall.

Südendstrasse, Steglitz, parallel Albrechtstr., von der Wannseebahn bis Gemarkung Südende. No. 1—16 u. unbebaut.
Weiteres siehe Steglitz. ***Strassenb.*** siehe Albrechtstr.

Sudermannstrasse, (Boxhagen-Rummelsbg.) (O. 7), nahe Bhf. Stralau-Rummelsburg, von Gürtelstr. bis Strasse 10. (Unbebaut).
Weiteres siehe Boxhagen-Rummelsburg.

Südring: Halensee, Schmargendorf, Wilmersdorf-Friedenau, Ebersstr., Schöneberg, Potsdamer Bhf., Schöneberg, Papestr., Tempelhof, Hermannstr., Rixdorf, Treptow, Stralau-Rummelsburg, Warschauerstr., Schlesischer Bhf., Jannowitz-Brücke, Alexanderpl., Börse, Friedrichstr., Lehrter Bhf., Bellevue, Thiergarten, Zoolog. Garten, Savigny-Platz, Charlottenburg. Siehe auch Stadtbahn, Nordring.

Süd-Ufer N 39 (F. 4), am Spandauer Schiffahrts-Kanal, von Putlitz-Steg bis Perlebergerstr. No. 1—42.

Fennstr. 32; Am Straf-gefängnis 7.
Stephanstr. 60.
(N 39) TRF Schulzendorferstr. 26.
Scharnhorststr. 1.
(PP) Fennstr. Ecke Nordhafen; Bhf. Putlitzstr.
Bhf. Putlitzstr.

Apoth.: Fennstr. 31. [2c.
Notar: Reinickendorferstr.
Kirchsp.: Für No. 1—21 Johannisk.; No. 22—25 Nazarethk.
Standes-A.: Alt-Moabit 120.
Stempelverth.: Müllerstr. 177.

Strassenb. u. ***Omn.*** siehe Beusselstr. u. Fennstr.

Süd-Ufer, Plötzensee (F. 4), nahe Bhf. Putlitzstr., von Putlitz-Steg bis Seestrassen-Brücke, Fortsetzung des Süd-Ufer (Berlin).
Oeffentl. Anstalten etc.: Siechenhaus Bethesda; Evgl. Johannes-Stift.
Weiteres siehe Plötzensee.

Sulzaerstrasse, Schmargendorf (B. 11), am Grunewald, von Hundekehlestr. bis Spandauerstr. No. 1—9 u. 10—16.
Weiteres siehe Schmargendorf. ***Strassenb.*** siehe Hundekehlestr. u. Teplitzerstr.

Surmondstrasse, Hohen-Schönhausen (P. 3), nahe Oranke-See, von Berliner- bis Oberseestr. (Unbebaut).

Swinemünderstrasse N (K. 3), nahe Brunnenstr., von Zionskirchpl. bis Ramlerstr. No. 1—64 u. 65—126.

Rügenerstr. 15; Vinetapl.; Arconapl. 4.
Für No. 1—13 u. 117—126 Brunnenstr. 28; No. 14—52 u. 78—116 Swinemünderstr. 35; No. 53—77 Ramlerstr. 16.
Für No. 1—3 u. 95—126 (N 28) TR in No. 96; No. 36—94 (N 31) TR Usedomstr. 9; — T Putbuserstr. 20.
Badstr. 67; Kastanien-Allee 58.

Arzt: In No. 29, 116, 126.
Apoth.: In No. 52; Rügenerstr. 21; Arconapl. 5.
Notar: Brunnenstr. 27 u. 182.

Querstr. d. Swinemünderstr.

Zionskirch-Platz		Zionskirche
	1	126
Gran-	10	118 seeerstr.
Arco-	11	117 napl.
Rheinsber-	15	115 gerstr.
Bernau-	25	105 erstr.
	30	99
	Vinetapl.	
	31	98
Demmi-	36	94 nerstr.
Lort-	45	85 zingstr.
Gleimstr.	58	72 Rügenerstr.
Ram-	64	65 lerstr.
	64a	
	Ringbahn	

(PP) Zionskirchpl.; Arconapl.; Vinetapl.; Bhf. Gesundbrunnen.
Bhf. Gesundbrunnen.

Kirchsp.: Für No. 1—23 u. 107—126 Zionsk.; No. 24—56 u. 72—106 Friedensk.; No. 57—71 Himmelfahrtk.
Standes-A.: Für No. 1—23 u. 107—126 Zehdenickerstr. 17/18; No. 24—106 Eberswalderstr. 10.
Stempelverth.: Brunnenstr. 134; Kastanien-Allee 10.
Oeffentl. Anstalten etc.: No. 40 Kinder-Bewahr-Anstalt.

Strassenb.: (40) Vinetapl.—Schöneberg. ***Strassenb.*** u. ***Omn.*** siehe auch Brunnenstr.

Syterstrasse N 65 (F. 3), nahe Plötzensee, von Nord-Ufer bis Seestr. (Unbebaut).
Strassenb. n ***Omn.*** siehe Beusselstr. u. Müllerstr.

Sylterstrasse, Schmargendorf (C. 11), nahe Breitestr., von Zoppoter- bis Norderneystr. (Unbebaut).

Synagogen, Berlin: — d. Gross. jüd. Gemeinde: Heidereutergasse 5, Kaiserstr. 29, Lindenstr. 48/50, Lützowstr. 16, Oranienburgerstr. 30, Schöneberger Ufer 26; — der Gemeinde „Adass Jisroël", Gipsstr. 12a; Adass Jeschurun, Alte Schönhauserstr. 42; Ahawas Rëim, Prinzenstr. 86; Ahawas Scholaum, Lienienstr. 197; Vereinigte Schochare Haton u. Bne Brith, Grüner Weg 19; Beth-Zion, Brunnenstr. 10; Nveh Scholaum, Lothringerstr. 48, Passauerstr. 2; d. Reform-Gmde., Johannisstr. 16; Wolf-Lipmann-Tauss-Gmde., Gollnowstr. 24, Synagogen-Verein, Lessingstr. 19. — **Charlottenburg:** Schulstr. 7.

Tabberts Waldschlösschen, Gartenlokal an d. Oberspree; zu erreichen vom Bahnhof Stralau-Rummelsbg., Bhf. Karlshorst, Bhf. Niederschöneweide-Johanni-th., dann zu Fuss durch die Wuhlhaide, oder durch d. Dampferverbindg. Berlin-Oberspree.

Tattersall des Westens, Am Bhf. Savignypl., Grolmanstr. 47 u. Uhlandstr. 16/17.

Taubenstrasse W 8 (J. 7), Querstr. d. Friedrichstr., von Mauerstr. bis Hausvoigteipl. No. 1—23a u. 24—54.

Markgrafenstr. 46; Mauerstr. 15a.
Für No. 1—10 u. 41—54 Kronenstr. 73/74; No. 11—23a u. 24—40 Charlottenstr. 25/26; No. 23b Beuthstr. 4.
(W 8) TRF in No. 8/9; — in No. 23a.
Mauerstr. 23; Kronenstr. 56.
Gensdarmen-Markt an d. Mohrenstr.; Zietenpl.
Gensdarmen-Markt; Zietenpl.
Arzt: In No. 5.
Apoth.: Kanonierstr. 44; Charlottenstr. 54.
Notar: In No. 32, 34.

Querstr. d. Taubenstr.

Mauerstr.

	1	54	
Kano-	3	50	nierstr.
Fried-	14	36	richstr.
Charlot-	18	31	tenstr.

Schausp. Haus — Deutscher Dom — Schillerpl.

Gensdarmen-Markt

Markgra-	19	30	fenstr.
	23a	24	

Hausvoigteipl.

Kirchsp.: Für No. 1—10 u. 38—54 Dreifaltigkeitsk.; No. 11—37 Neuek.
Standes-A.: An d. Fischerbrücke 1a.
Stempelverth.: Friedrichstr. 61.
Oeffentl. Anstalten etc.: No. 8/9 Fernsprechamt; No. 23a Höh. Mädchenschule; No. 31 Gedenktafel f. E. T. A. Hoffmann; No. 32 Gedenktafel f. Heinr. Heine; No. 44/45 Italien. Konsul.; No. 48/49 Urania-Theater.
Strassenb. u. *Omn.* siehe Charlottenstr., Friedrichstr., Jerusalemerstr. u. Leipzigerstr.

Taubertstrasse, Grunewald (A. 10), nahe Forst-Dienstacker, von Hagen- bis Menzelstr. No. 1—12.

Hagenstr. 18.
Arzt: In No. 1.
Weiteres siehe Grunewald.
Strassenb. siehe Hagenstr.

Taubstummen-Anstalt, Kgl., Elsasserstr. 86/88; — **Lehrer-Bildungsanst.** ebenda.

Taubstummen-Kirche, Elisabethstr. 35/39 im Saal des Domhospitals; — **Schule,** städt., Markusstr. 49.

Tauenzienstrasse W 50, Charlottenburg (F. 8), Fortsetzung d. Kleiststr., von Wittenbergpl. bis Auguste Viktoriapl No. 1—12a u. 13—24.

Vor No. 13a u. 24; Passauerstr. 3.
Marburgerstr. 2.
(W 50) TR Marburgerstr. 12.
Kurfürstendamm 9; Nollendorfstr. 28.
Wittenbergpl.; Zoolog. Garten.
Wittenbergpl.; Zoolog. Garten; Kurfürstendamm Ecke Joachimsthalerstr.
Arzt: In No. 1, 3, 7a, 7c, 8, 9, 11, 12, 14, 15, 19, 19a, 21, 23, 24.
Apoth.: In No. 1 u. 13a.
Notar: In No. 10; Kurfürstenstr. 108.

Querstr. d. Tauenzienstr.

Auguste Viktoria-Platz — Kais. Wilhelm-Gedächtnisk.

Kurfürsten-		12a	damm
Rankestr.	13		
Marburger-	16		
str.			
Nürnber-	19	7a	gerstr.
Passauer-	21		
str.			
Ansbacher	24	1	Strasse

Wittenberg- — Platz — Untergrundbhf.

Standes-A.: Rankestr. 10.
Stempelverth.: Joachimsthalerstr. 5 u. 43; Kurfürstenstr. 108.

Kaiser Wilhelm-Gedächtnis-Kirche; 1891—95 von Schwechten erbaut.

Kirchsp.: Kaiser Wilhelm-Gedächtnisk.

Strassenb.: **(33)** Stettiner Bhf.—Leibnizstr.; **(64)** Landsberger Allee—Zoolog. Garten; **(80)** Schlesischer Bhf.—Charlottenburg; **(A)** Potsdamerpl.—Nollendorfpl.—Hundekehle; **(B)** Potsdamerpl.—Hundekehle bezw. Grunewald (Roseneck); **(D)** Steglitz—Zoolog. Garten. *Siehe auch* Kurfürstendamm u. Nürnbergerstr.

Taunusstrasse, Friedenau (E. 11), nahe Friedrich Wilhelmpl., von Wilhelm- bis Laubacherstr. (Unbebaut)

Taunusstrasse, Grunewald (B. 10), nahe Restaurant Alter Zieten, von Hubertusbader- bis Teplitzerstr. (Unbebaut.)

Tauroggenerstrasse, Charlottenburg (C. 5), nahe Bhf. Jungfernhaide, von Kaiserin Augusta-Allee bis Strasse 6. No. 1—12 u. 37—46.

Kaiserin Augusta-Allee 4; Keplerstr. 16.
Spreestr. 1 b.
TRF Berlinerstr. 62.
Arzt: In No. 11.
Wilmersdorferstr. 9.
Luisenpl.
Friedrich Karlpl.
Apoth.: Spandauerstr. 36.
Notar: Berlinerstr. 71.
Kirchsp.: Luisenk.
Standes-A.: Kirchstr. 10.
Stempelverth.: Berlinerstr. 68/69.
Oeffentl. Anstalten etc.: No. 40/41 Strassenbhf.
Strassenb.: **(8)** Charlottenburg—Gesundbrunnen. *Siehe auch* Luisenpl.

Technische Hochschule u. s. w., siehe unter Hochschule u. s. w.

Technologisches Institut, Bunsenstr 1.

Tegel, Vorort am Tegeler See; Dorf im Kreise Niederbarnim mit 7439 Einw. Amts- und Gemeindebureau: Veitstr. 2a; zugleich Polizeibureau und Standesamt.

Schlieperstr. 71.

TF Bahnhofstr. 2 (Unfallmeldestelle).

Arzt: Hauptstr. 3; Schönebergerstr. 63; Berlinerstr. 5a; Schlossstr. 24, 25, 29/30.

Apoth.: Schlossstr. 2.

Kirche: Hauptstr.

Schulen: Gemeindesch., Schönebergerstr. 4; höh. Knabensch., Berlinerstr. 92.

Gericht: Amtsgericht II.

Notar: Reinickendorferstr. 2c (Berlin).

Stempelverth.: Müllerstr. 177 (Berlin).

Oeffentl. Anstalten etc.: Schloss Tegel; Kaiser Wilhelm-Denkmal; Strafgefängnis; Schiffswerft Germania; Borsig-Werk; Ortskrankenk. Schlieperstr. 13.

Verbindung mit Berlin: Kremmener Bahn, ab Stettiner Bahn (alle $1^1/_2$ Stunden). *Strassenb.:* (25) Tegel—Charlottenstr.; (26) Tegel—Oranienburger Thor; (27) Dalldorf—Rixdorf; (28) Tegeler Chaussee—Rixdorf.

Tegel, Bhf., Station der Kremmener Bahn.

Tegel, Schloss u. Park, erreichbar durch Vorortbahn Berlin—Kremmen, oder durch elektr. Strassenbahn. Das Schloss, früher Eigentum der Familie v. Humboldt, jetzt der mit ihr verwandten Familie v. Heinz, enthält eine wertvolle Antikensammlung. Im Park die Grabstätten Wilhelm und Alexander v. Humboldts.

Tegelerstrasse N 39 (G. 3), am Nordhafen, von Fenn- bis Triftstr. No. 1—28 u. 29—56.

Schulstr. 1; Fennstr. 32.

Kirchsp.: FürNo.1—7 u.55—56 Dankesk.; No. 8—54 Naza-reth.

Apoth.: Fennstr. 31.

Weiteres wie Fennstr. *Strassenb.* u. *Omn.* siehe Wedding.

Tegeler Weg, Charlottenburg (C. 5), am Bhf. Jungfernhaide, von Kaiserin Augusta-Allee bis Königsdamm. No. 1—61 u. 62—105.

Kaiserin Augusta-Allee 4; Tegeler Weg (Schering'sche Fabrik).

Spreestr. 1c.

TRF Berlinerstr. 62.

Apoth.: Spandauerstr. 36.

Wilmersdorferstr. 9.

PP Luisenpl.

Friedrich Karlpl.

Notar: Berlinerstr. 71; Spreestr. 4.

Kirchsp.: Luisenk.

Standes-A.: Kirchstr. 10.

Stempelverth.: Berlinerstr. 68/69.

Oeffentl. Anstalten etc.: No. 17—20 Neubau d. Landger. III; No. 27 Bhf. Jungfernhaide. *Strassenb.* siehe Luisenpl.

Tegeler Weg, Reinickendorf-West, von Bhf. Dalldorf bis Bhf. Reinickendorf. (Unbebaut.)

Teichstrasse, Reinickendorf-Ost (F. 1), zwischen Residenz- und Berlinerstr., von Haupt- bis Holländerstr. No. 1—50. Klärstation. **Weiteres** siehe Reinickendorf.

Teichstrasse, Südende, nahe Bhf. Südende, von Park- bis Berlinerstr. No. 1—5 u. 6—11. **Weiteres** siehe Südende.

Telegraphen-Aemter: 1. Haupt-T.-A. Oberwallstr. 4a, Französischestr. 33b/c, u. Jägerstr. 42/44; 2. Börse, Heiligegeiststr. 3/4. — **Telegraphen-Zweigstellen:** Brandenburger Thor-Gebäude; Kgl. Schloss; Potsdamer Thor-Gebäude; Hoppegarten (Rennplatz).

Telegraphen-Schule, Militär-, Köpenickerstr. 178.

Telephon-Aemter, siehe Fernsprech-Aemter.

Teltowerstrasse SW 61 (H. 9), nahe Hallesches Thor, von Belle-Alliance- bis Möckernstr. No. 1—37 u. 38—62.

Vor No. 1; Grossbeeren-Brücke.

Für No. 1—18 u 56—62 in No. 16; No. 19—55 Wartenburgstr. 13/14.

(SW 61) TRF Tempelhofer Ufer 1; — T Wartenburgstr. 15a.

Belle-Alliancestr. 91.

PP Yorkstr. Ecke Grossbeerenstr.; Blücherpl. Ecke Waterloo-Ufer.

Ecke Belle-Alliancestr.

Arzt: In No. 9, 55.

Apoth.: Grossbeerenstr. 11; Belle-Alliancestr. 12.

Notar: Blücherpl. 1; Blücherstr. 9.

Kirchsp.: Christusk.

Standes-A.: Kleinbeerenstr. 2.

Stempelverth.: Belle-Alliancestr. 94.

Oeffentl. Anstalten etc.: No. 33 Volkskindergarten; No. 34 Armen-Speise-Anstalt; No. 47 Spark.-Annahmest.

Strassenb. u. *Omn.* s. Grossbeerenstr. u. Hallesch. Thor.

Teltowerstrasse, Gr.-Lichterfelde, Fortsetzung der Chausseestr., von Giesensdorferstr. bis Gemarkung Zehlendorf.

TF Bismarckstr. 3.

Weiteres siehe Lichterfelde.

Strassenb. siehe Giesensdorferstr.

Tempelherrenstrasse S 53 (K. 9), nahe Blücherpl., von Plan-Ufer bis Urbanstr. No. 1—13 u. 14—24.

Wilmsstr. 19.

Gneisenaustr. 61.

(S 53) TRF Wilmsstr. 5.

Ecke Urbanstr.

PP Ecke Blücherstr.; Johanniterstr. Ecke Plan-Ufer.

Weiteres wie Blücherstr.

Strassenb. u. *Omn.* siehe Hallesches Thor.

Tempelhof (J. 12), südlicher Vorort; Dorf im Kreise Teltow mit 10000 Einw. Amts- u. Gemeindebureau, Dorfstr. 17; zugleich Polizei-Bureau.

Dorfstr. 43.

TF Berlinerstr. 19 (Unfallmeldestelle).

Arzt: Berlinerstr. 7, 100, 116; Dorfstr. 41.

Apoth.: Berlinerstr. 114.

Kirche: Evang., im Gutspark; Küsterei Dorfstr. 8; kath., Friedrich Wilhelmstr.

Schule: Gemeindeschule u. höh. Knabensch., Friedrich Wilhelmstr.; für Mädchen, Dorfstr. 17; höh. Mädchenschule, Dorfstr. 44.

Gericht: Amtsgericht II.

Notar: Schönburgstr. 1.

Standes-A.: Dorfstr. 17 u. Hasenhaide 93.

Stempelverth.: Berlinerstr. 9.

Ev. Kirche.

Oeffentl. Anstalten etc.: Ortskrankenkasse, Kaiserin Augustastrasse 1; Volksbibliothek, Dorfstr. 43.

Verbindung mit Berlin: Südringstation Tempelhof (alle 10—20 Minuten). ***Strassenb.:*** **(96)** Friedrichstr.—Mariendorf; **(IV)** Tempelhof—Gr.-Lichterfelde; **(I)** Südringbahn Rixdorf—Berlin—Schöneberg (Tempelhof).

Tempelhof (J. 11), Bhf., Tempelhof Berlinerstr. 1, Station des Südrings.

Tempelhofer Berg, Am, SW 29 (J. 10), nahe Victoria-Park, von Bergmann- bis Fidicinstr. No. 1—8.

Heimstr. 8.

(PP) u. Victoria-Park.

Standes-A.: Böckhstr. 9/10.

Weiteres wie Fidicinstr.

Strassenb. u. ***Omn.*** siehe Belle-Alliancestr.

Tempelhofer Chaussee, Tempelhof (J. 10, 11), Fortsetzung der Belle-Alliancestr. (Berlin) von Schwiebuserstr. bis zur Ringbahn. **Weiteres** siehe Tempelhof.

Strassenb.: **(96)** Friedrichstr.—Mariendorf. ***Siehe auch*** Berlinerstr.

Tempelhofer Feld (J. 11), im Süden Berlins, an der Tempelhofer Chaussee, Exerzier- u. Paradeplatz der Berliner Garnison; im Frühjahr u. Herbst Paraden.

Tempelhoferstrasse, Schöneberg (G. 10), nahe Bhf. Ebersstr., von Haupt- bis Torgauerstr. No. 1—12 u. 13—23.

Hauptstr. 101

Hedwigstr. 11

Arzt: In No. 13, 21.

Weiteres wie Ebersstr.

Strassenb.: **(I)** Südringbahn: Rixdorf—Berlin—Schöneberg. ***Siehe auch*** Hauptstr.

Tempelhoferstrasse, Südende, am Bhf. Mariendorf, von Steglitzer- bis Friedrichstr. (Unbebaut).

Tempelhofer Ufer SW (H. 8), am Landwehr-Kanal, führt über die Möckernstr., von Blücherpl. bis Schönebergerstr. No. 1—37.

Schönebergerstr. 20/21; Grossbeeren-Brücke; Teltowerstr. 1.

Für No. 1—11 Teltowerstr. 16; No. 12—37 Wartenburgstr. 13—14.

Für No. 1—25 (SW 61) TRF in No. 1; No. 26—37 (SW 46) TR Hallesche-str. 11.

Belle-Alliancestr. 91; Steglitzerstr. 60.

(PP) Blücherpl. Ecke Waterloo-Ufer; Hafenpl.

Askanischerpl.; Anhalter Bhf.; Belle-Alliancestr. an d. Teltowerstr.

Arzt: In No. 1a, 1b, 6, 18, 21, 29.

Apoth.: Grossbeerenstr. 11; Bernburgerstr. 3; Schöneberger Ufer 12.

Notar: Blücherpl. 1.

Kirchsp.: Für No. 1—25 Christusk.; No. 26—37 Lukask.

Standes-A.: Kleinbeerenstr. 2.

Stempelverth.: Belle Alliancestr. 94; Königgrätzerstr. 17.

Oeffentl. Anstalten etc.: No. 2 Gemeindesch. für Knab. u. Mädch., Victoria-Fortbildungsschule; No. 6a Höh. Töchtersch.; No. 20 Kinderhort u. Gemeindeschule für Knab. und Mädch.; No. 21 Mädchen-Heim; No. 24 Konsulat der Dominicanischen Republik.

Strassenb. u. ***Omn.*** siehe Belle-Alliancestr. u. Schönebergerstr.

Tempelhofer Weg, Britz, an d. Kirche, von Chausseestr. bis Gemarkung Tempelhof. **Weiteres** siehe Britz.

Tempelhofer Weg, Schöneberg (G.) 11, Fortsetzung der Tempelhoferstr., von der Ringbahn bis Königsweg.

Sedanstr. 53.

Weiteres wie Ebersstr.

Strassenb.: **(I)** Rixdorf—Berlin—Schöneberg.

Templinerstrasse N 37 (L. 4), nahe Schönhauser Thor, von Schwedter- bis Fehrbellinerstr. No. 1—14 u. 15—19.

Chorinerstr. 56; Schönhauser Allee 181.

Arzt: In No. 10

Oeffentl. Anstalten etc.: No. 10 Oberlin-Schule; No. 12 Steuer-Annahmestelle; No. 13 Diakonissen-Station.

Weiteres wie Christinenstr.

Strassenb. u. ***Omn.*** siehe Schönhauser Allee u. Kastanien-Allee.

Teplitzerstrasse, Ostseite Schmargendorf, Westseite Grunewald (B. 10), nahe Hubertus-See, von Hubertusbader- bis Hundekehlestr. No. 1—42.

Arzt: In No. 2.

Weiteres siehe Schmargendorf u. Grunewald.

Strassenb.: **(A)** Potsdamerpl.—Nollendorfpl.—Hundekehle; **(B)** Potsdamerpl.—Hundekehle bezw. Grunewald (Roseneck).

Teufelssee, im Grunewald, am Fusswege von Bhf. Grunewald nach Schildhorn.

Teutoburger Platz N 37 (L. 4), an d. Fehrbelliner- u. Zionskirchstr., zwischen Templiner- u. Christinenstr.

Thalia-Theater, Dresdenerstr. 72/73. Siehe Anhang: Theater.

Thalstrasse, Pankow (M. 2), parallel d. Prenzlauer Chaussee, von Strasse 31 bis Kaiser Friedrichstr.

Weiteres siehe Pankow. *Strassenb.* siehe Langhansstr. (Weissensee).

Thaerstrasse O 34 (N. 6), nahe Central-Viehhof, von Frankfurter Allee bis Roederstr. No. 1—28 u. 29—64.

Frankfurter Allee 121; Petersburgerpl.

Für No. 1—14 u. 54—64 Frankfurter Allee 143; No. 14a—46 Weidenweg 40; No. 47—53 Zorndorferstr. 23.

(O 34) TR Petersburgerstr. 89; — TRF Central-Viehhof Eldenaerstr.

Warschauerstr. 2; Frankfurter Allee 95.

Ecke Frankfurter Allee; Baltenpl.

Arzt: In No. 14a, 47.

Apoth.: In No. 14a; Frankfurter Allee, 74.

Notar: Gr. Frankfurterstr. 86; Frankfurter Allee 79.

Kirchsp.: Für No. 1—28 u. 34—64 Samariterk.; No. 29—33 Auferstehungsk.

Standes-A.: Rigaerstr. 8.

Stempelverth.: Gr. Frankfurterstr. 145.

Strassenb.: (66) Halensee—Lichtenberg; (67) Wilmersdorf—Central-Viehhof; (e) Warschauerstr.—Central-Viehhof. *Strassenb.* u. *Omn.* siehe auch Frankfurter Allee u. Petersburgerstr.

Thaterstrasse, Reinickendorf-Ost (G. 1), Nebenstr. d. Residenzstr., am Eiswerk. (Unbebaut).

Theater des Westens, Charlottenburg, Kantstr. 12 (Abbildung siehe dort). Siehe Anhang: Theater.

Theklastrasse, Gr.-Lichterfelde, an d. Kadetten-Anstalt, von Zehlendorfer- bis Waldstr. (Unbebaut).

Thielen-Brücke (M. 9), im Laufe d. Glogauerstr. über den Landwehrkanal, von Kottbuser- bis Maybach-Ufer.

Thierärztliche Hochschule, Luisenstr. 56 u. Philippstr. 13. Klinik f. alle Hausthiere, im Sommer v. 10—12 u. 4—5, Poliklinik f. kleine Hausthiere im Winter v. 9—$10^1/_2$, i. Sommer 10—$11^1/_2$ Uhr.

Thiergarten, prachtvoller Park westlich d. Brandenburger Thors, 255 ha gross, königl. Privatbesitz; viele herrliche Punkte, wie Flora, Goldfischteich, Rousseau-Insel; Denkmäler: Königin Luise, König Friedrich Wilhelm III., Goethe, Lessing (siehe auch Sieges-Allee).

Thiergarten (E. 6), Bhf. für den Stadt- u. Ringbahnverkehr u. Vorortverkehr nach Grünau u. Grunewald.

Thiergarten, Kleiner, in Moabit, zwischen Thurmstr. u. Alt-Moabit.

Thiergartenstrasse W 10 (G. 7), am Thiergarten, von Victoria- bis Hitzigstr. No. 1—37.

Vor No. 9; Friedr. Wilhelmstr. 14; Potsdamerplatz.

v. d. Heydtstr. 1.

(W 10) TRF Königin Augustastr. 44.

Kurfürstendamm 9; Lützowstr. 24/26.

Königgrätzerstr. a. Brandenbg. Thor; Lützowpl.

Kemperpl. an d. Bellevue-Allee; Hofjäger-Allee am grossen Weg.

Querstr. der Thiergartenstr.

Kemper-Platz

Sieges-Allee

Bellevue-A.

Der grosse Weg

D. grosse Weg

Gr. Quer-Allee

Gr. Stern-A.

Thiergarten

Hofjäger-A.

1 Victoriastr.

5 Matthäikirchstr.

9 Regentenstr.

12 Bendlerstr.

21a Hildebrandstr.

24 Hohenzollernstr.

36 Friedrich-Wilhelmstr.

37 Hitzigstr.

Arzt: In No. 7a.

Apoth.: Königin Augustastr. 20 u. 50; Potsdamerstr. 1.

Notar: Victoriastr. 5.

Kirchsp.: Matthäusk.

Standes-A.: Genthinerstr. 4.

Stempelverth.: Potsdamerstr. 23a.

Oeffentl. Anstalten etc.: No. 29 Gedenktafel f. Aug. Wilh. Iffland.

Strassenb. u. *Omn.* siehe Potsdamerstr. u. Lützowpl.

Thiergarten-Ufer W 10 (F. 7), am Landwehrkanal u. am Thiergarten, von Lichtenstein- bis Charlottenburger Brücke.

Thiergarten-Verwaltung, Kgl., Invalidenstr. 52.

Thierschutzverein, Deutscher, Bureau, Lindenstr. 74. — Asyl, Lankwitz, Dessauerstr. 21/23. — Depot f. gefangene Hunde, Stadtbahnbogen 79/80, an d. Stralauer Brücke.

Thomasiusstrasse NW 52 (F. 6), Parallelstr. d. Kirchstr., von Alt-Moabit bis Helgoländer Ufer. Weiteres wie Kirchstr. *Strassenb.* siehe Alt-Moabit.

Thomas-Kirche, Mariannenpl.; Küsterei: Mariannen-Ufer 1; Begräbnispl. (m. Leichenh.): I Rixdorf, Hermannstr. 179/185; II Rixdorf, Hermannstr. 79/83.

Thomasstrasse, Rixdorf (M. 11), von Bergstr. (Hohenzollernpl.) bis Hermannstr. No. 1—40 u. Thomas-Kirchhof.

Erkstr. 25.

Für No. 1—22 Bergstr. 73; No. 23—40 Hermannstr. 106/107.

TRF Berlinerstr. 133.

PP Ecke Hermannstr.

Oeffentl. Anstalten etc.: No. 20/21 Gemeindeschule.

Weiteres siehe Rixdorf.

Strassenb. siehe Bergstr. u. Hermannstr.

Thornerstrasse NO 18 (N. 5), parallel d. Elbingerstr., von Landsberger Allee bis Kniprodestr. (Unbebaut.)

Strassenb. u. *Omn.* siehe Landsberger Allee.

Thüringerstrasse, Rixdorf (M. 11), nahe Bhf. Rixdorf, von Berg- bis Cannerstr. No. 1—26 u. 27—47.

Erkstr. 25; Bürgerstr. 54.

Bergstr. 73.

PP Bergstr. Ecke Kirchhofstr.

Weiteres siehe Rixdorf. *Strassenb.:* (15) Moabit—Rixdorf; (I) Südringbahn: Rixdorf—Berlin-Schöneberg; (II) Rixdorf—Berlin—Schöneberg. *Siehe auch* Bergstr.

Thurmstrasse NW (E. 5), Moabit, von Rathenower- bis Beusselstr. No. 1—60 u. 61—88.

Vor No. 22, 77; Wilsnackerstr. 57.

Für No. 1—19 u. 85a—88 Birkenstr. 6; No. 20—26 Lübeckerstr. 10; No. 27—59 u. 61—85 Ottostr. 9; No. 60 Rostockerstr. 2.

Für No. 1—47a u. 77—88 (NW 21) TRF in No. 23; No. 48—76a (NW 87) T Beusselstr. 1/2; — T Waldstr. 11.

In No. 21 (Krankenhaus); Huttenstr. 11.

PP An d. Pritzwalkerstr.; Ecke Stromstr.; Ecke Beusselstr.; Arminiuspl.

Arminiuspl. (Markth.)

Arzt: In No. 3, 7, 8, 14, 19, 20, 28, 30a, 34, 35, 44, 51, 52, 61, 65, 66, 73, 79, 81.

Apoth.: In No. 16, 28, 66.

Notar: Rathenowerstr. 78; Alt-Moabit 119.

Kirchsp.: Für No. 1—26 u. 85a—88 Johannisk.; No. 27—85 Heilandsk.

Standes-A.: Für No. 1—20 u. 85a—88 Alt-Moabit 120; No. 21—85 Wilhelmshavenerstr. 4/5.

Querstr. d. Thurmstr.

	Rathenowerstr. 1		Thiergart.
Pritzwalker-	6	88	
str.			
Wils-	10	87	nackerstr.
Bandelstr.	16	86a	
Krankenhaus			Kleiner
Lübeckerstr.	24		
Strom-	27		Strasse
Wilhelms-	31		Heilands-
havenerstr.			Kirche
Bredowstr.	34	85	Thusnelda-
Jonasstr.			Allee
Arminiuspl.			
Markthalle			
Bremerstr.	35		
		76a	Ottostr.
Emdenerstr.	48		
Waldstr.	56	65	Gotzkowskystr.
Beus-	60	61	selstr.

Stempelverth.: Rathenowerstr. 1; Waldstr. 1.

Heilands-Kirche.

Oeffentl. Anstalten etc.: No. 21 Krankenhaus Moabit; No. 22 Feuerwache; No. 23 Fernsprechamt; Arminiuspl. Markthalle; No. 42 Pauluskirche, Dominikanerkloster; No. 44 Kath. Waisenhaus; No. 75 Gemeindeschule; Kl. Thiergarten, Heilands-Kirche; No. 85a Volksbadeanstalt; No. 86 Gemeindeschule u. Fortbildungsschule, Volksbibliothek; No. 87 Luisen-Gymnasium; No. 88 Vorschule d. Luisen-Gymnas.

Strassenb.: (17) Moabit—Schöneberg; (18) Moabit—Potsdamerstr.; (12) Plötzensee—Görlitzer Bhf.; (13) Moabit—Görlitzer Bhf.; (9) Moabit—Schlesischer Bhf.; (10) Moabit—Kastanien-Allee; (11) Moabit—Görlitzer Bhf.; (8) Charlottenburg—Gesundbrunnen; (14) Moabit—Marheinekepl. *Omn.:* (12) NeuerMarkt—Moabit; (5) Alexanderpl.—Moabit.

Thurmstrasse, Pankow (L. 2), parallel d. Berlinerstr., von Strasse 31 bis Kaiser Friedrichstr. No. 1—9 u. 10—11.

Oeffentl. Anstalten etc.: No. 5 Wasserthurm. **Weiteres** siehe Pankow. *Strassenb.* siehe Berlinerstr.

Thurmstrasse, Südende, nahe Bhf. Südende, von Park- bis Berlinerstr. No. 1—3. **Weiteres** siehe Südende.

Thurneysserstrasse N 20 (H. 2), am Brunnenpl., von Pank- bis Gropiusstr. No. 1—7.

Pankstr. 18; Uferstr. 1.

Für No. 1 Reinickendorferstr. 53; No. 2—7 Exerzierstr. 20.

PP Koloniestr. Ecke Schwedenstr.

Weiteres wie Badstr. *Strassenb.* siehe Pankstr., Badstr. u. Prinzen-Allee.

Thusnelda-Allee NW 21 (F. 5), im Kl. Thiergarten, an d. Heilands-Kirche, von Alt-Moabit bis Thurmstr.

Strassenb. u. *Omn.* siehe Thurmstr. u. Alt-Moabit.

Tieckstrasse N 4 (J. 4), nahe Oranienburger Thor, von Chaussee- bis Gartenstr. No. 1—20 u. 21—41.

Vor No. 18; Chausseestr. 16.
Novalisstr. 3.
(N 4) TRF Invalidenstr. 23; — T Elsasserstr. 43.
Notar: Chausseestr. 2.
Eichendorffstr. 9.
PP u. Oranienburger Thor; Stettiner Bhf.
Apoth.: Chausseestr. 118; Gartenstr. 23.
Kirchsp.: Golgathak.
Standes-A.: Gartenpl. 4/5.
Stempelverth.: Friedrichstr. 114.
Oeffentl. Anstalten etc.: No. 18 Feuerwache; No. 19 Kindergarten.

Strassenb. u. *Omn.* siehe Chausseestr., Borsigstr., Invalidenstr. u. Elsasserstr.

Tiefbau-Inspektionen siehe Bau-Inspektionen, städt, V bis X.

Tile Wardenbergstrasse NW 87 (E. 6), nahe Bhf. Thiergarten, von Wickingerstr. bis Hansa-Ufer. (Unbebaut.)

Tilsiterstrasse O 34 (N. 5), nahe Friedrichshain, von Frankfurter- bis Landsberger-Allee. No. 1—50 u. 69—91.

Landsberger Allee 19; Frankfurter Allee 121.
Für No. 1—5 u. 86—91 Frankfurter Allee 143; No. 6—85 Zorndorfers'r. 23.
(O 34) TR Petersburgerstr 89; — Elbingerstr. 1.
LandsbergerAllee(Krankenh.); Warschauerstr. 2
PP Frankfurter Allee Ecke Tilsiterstr.; Landsberger Allee am städt. Krankenh.
Landsbergerpl.

Querstr. d. Tilsiterstr.

Frankfur-	1	91	ter Allee
Weiden-	7	84	weg
Zorndor-	19	76	ferstr.
Strass-	30	69	Richt-
mannstr.			hofenstr.
Kochhann-	42		
str.			
	50		

Apoth.: Landsberger Allee 152; Zorndorferstr. 53; Frankfurter Allee 74.
Notar: Landsbergerstr. 14; Gr. Frankfurterstr. 86.
Kirchsp.: Für No. 1—18 Samariterk.; No. 19—91 Auferstehungsk.
Standes-A.: Für No. 1—18 u. 77—91 Rigaerstr. 8; No. 19—76 Georgenkirchstr. 2.
Stempelverth.: Gr. Frankfurterstr. 145.
Oeffentl. Anstalten etc.: No. 4/5 Gemeindesch. f. Knab.; No. 10 Volkskindergarten; No. 15 Bischöfl. Method.-Kapelle.

Strassenb. u. *Omn.* siehe Frankfurter Allee, Landsberger Allee u. Warschauerstr.

Tischlerschule, Berliner (städt.), Krautstr. 49.

Tivoli, Schultheissbrauerei u. Ausschank am Kreuzberg, höchstgelegenes Restaurant in Berlin.

Töchterschulen, Höhere, siehe Mädchenschulen.

Togostrasse N 65 (F. 2), parallel Müllerstr., von Seestr. bis Gemarkung Reinickendorf. No. 1—4, 79—81 u. unbebaut.

Müllerstr. 60.
Müllerstr. 135.
(N 65) T Nazarethkirchstr. 49 a.
Müllerstr. 56.
PP Müllerstr. Ecke Seestr.
Apoth.: Schulstr. 1.
Standes-A.: Willdenowstr. 28.

Weiteres wie Torfstr. *Strassenb.* siehe Müllerstr.

Tölzerstrasse, Schmargendorf (C. 11), nahe Gasanst., von Friedrichshaller- bis Landeckerstr. (Unbebaut.)

Tonhalle, Balllokal, Säle f. Versammlungen u. Vereinsfestlichkeiten, Friedrichstr. 112

Torf-Brücke (G. 4), im Laufe d. Torfstr. über d. Spandauer Schiffahrtskanal, von Nord- bis Süd-Ufer.

Torfstrasse N 39 (G. 3), nahe d. Neuen Städt. Krankenhaus, von d. Ringbahn bis Triftstr. No. 7—24 u. 25—35.

Fennstr. 32.
Für No. 7—14 u. 32—35 Stephanstr. 60; No. 15—31 Lynarstr. 1.
(N 39) TRF Schulzendorferstr. 26.
Lindowerstr. 10/11.
PP Fennstr. Ecke Nordhafen.
Apoth.: Fennstr. 31.
Kirchsp.: Nazarethk.
Notar: Reinickendorferstr. 2 c.
Standes-A.: Für No. 7—14 u. 32—35 Alt-Moabit 120; No. 15—31 Willdenowstr. 28.
Stempelverth.: Müllerstr. 177.

Strassenb. u. *Omn.* siehe Fennstr. u. Müllerstr.

Torgauerstrasse, Schöneberg (G. 10), an d. Ringbahn, von Ebersstr. bis Königsweg. (Unbebaut).

Touristenklub für d. Mark Brandenburg, Neue Friedrichstr. 35.

Trabenerstrasse, Grunewald (A. 9), parallel zur Bahn, von Bhf. Grunewald bis Kronprinzendamm. No. 1—87.

Winklerstr. 22; Königs-Allee 1 a.
Weiteres siehe Grunewald.
Strassenb. siehe Königs-Allee.

Trab-Rennbahnen siehe Rennbahnen.

Train-Depot, Tempelhof, Berlinerstr. 2/5.

Trebbinerstrasse SW 46 (H. 8), nahe Anhalter Bhf., von Tempelhofer Ufer bis Anhalter Güterbhf. No. 1—15.

Wartenburgstr. 13/14.
(SW 46) TR Hallescheстr. 11.
(PP) Hafenpl.
Anhalter Bhf.
Arzt: In No. 12.
Notar: Königgrätzerstr. 28.
Kirchsp.: Lukask.

Weiteres wie Tempelhofer Ufer. *Strassenb.* u. *Omn.* siehe Anhalter Bhf.

Treptow (P. 10), mit Kolonie Baumschulenweg, Vorort an d. Oberspree u. an d. Köpenicker Landstr.; Dorf im Kreise Teltow mit 6000 Einw. Beliebter Ausflugsort; bekannte Gartenlokale: Zenner, Paradiesgarten, Abtei auf der Insel Neu-Spreeland u. s. w.

Amts- u. Gemeindebureau Neue Krug-Allee 4; zugleich Polizei-Bureau u. Standesamt.

Neue Krug-Allee 4.
TF Köpenicker Landstr. 52 (Unfallmeldestelle); TF Baumschulenstr. 17 (Unfallmeldestelle).
Arzt: Marienthalerstr. 22 u. Baumschulenstr. 11.
Apoth.: Behringstr. 2.
Kirche: Kiefholzstr. Ecke Mosischstr. (Schulhaus); Küsterei: Prinz Albertstr. (Boxhagen-Rummelsburg).
Schule: Neue Krug-Allee 5 u. Kiefholzstr. Ecke Mosischstr.
Gericht: Amtsgericht II.
Notar: Köpenickerstr. 80/81.
Stempelverth.: Köpenickerstr. 139 (Berlin).
Oeffentl. Anstalten etc.: Treptower Park; darin Sternwarte u. astronom. Museum.

Verbindung mit Berlin: Südring: Bhf. Treptow (alle 10—20 Min.), Bhf. Baumschulenweg, Vorortstation der Görlitzer Bahn (ab Görlitzer Bhf. etwa stündlich, ab Stadtbahn halbstündlich). Stern-Dampfer auf der Oberspree ab Jannowitz-Brücke von 2—8 Uhr Nachm. stündlich (Restaur. Zenner u. Abtei). *Strassenb.:* **(83)** Treptow—Friedrichstr; **(85)** Treptow—Dönhoffpl.; **(87)** Treptow—Schöneberg; **(89)** Treptow—Zoolog. Garten; **(d)** Behrenstr.—Treptow; **(b)** Schlesischer Bhf.—Stralau—Treptow (durch den Spree-Tunnel). *Siehe auch* Schlesische Brücke.

Treptow (O. 9), Bhf., Station d. Südrings, an d. Treptower Chaussee.

Treptower Brücke (N. 9), im Laufe d. Lohmühlenstr. über den Flutgraben.

Treptower Chaussee, Treptow (N. 9), am Schlesisch. Busch, von Schlesisch. Thor bis Treptow. No. 1—50.

Schlesischestr. 9; Kiefholzstr. 4.
Neue Krug-Allee 4.
(PP) u. Bhf. Treptow.
Für No. 1—14 u. 45—50 (SO 33) TR Skalitzerstr. 74; No. 15—44 Köpenicker Landstr. 52.
Apoth.: Schlesischestr. 14.
Notar: Köpenickerstr. 80/81.
Kirchsp.: Treptow. [4.
Standes-A.: Neue Krug-Allee
Stempelverth.: Köpenickerstr. 139.
Oeffentl. Anstalten etc.: Sternwarte.

Strassenb.: **(83)** Friedrichstr.—Treptow; **(89)** Zoolog. Garten—Treptow; **(87)** Schöneberg—Treptow; **(85)** Dönhoffpl.—Treptow; **(b)** Schlesischer Bhf.—Treptow; **(d)** Behrenstr.—Treptow. *Siehe auch* Schlesischestr.

Treptower Park (P. 10), zwischen Spree u. Köpenicker Landstr. — Sternwarte mit Riesenfernrohr, Urnenfriedhof, Städt. Steindepot, Karpfenteich (im Winter Eisbahn), Spielplätze, Einfahrt zum Spreetunnel.

Treptowerstrasse SO 36, Rixdorf (N. 10), nahe Richardpl., von Kirchgasse bis Kiefholzstr. (Unbebaut.)

Strassenb. siehe Berlinerstr. u. Kaiser Friedrichstr. (Rixdorf) u. Köpenicker Landstr.

Tresckowstrasse N u. NO (L. 3), nahe Schönhauser Allee, von Danzigerstr. bis Prenzlauer Allee. No. 1—27 u. 28—60.

Wörtherpl.; Schönhauser Allee 145.
Für No. 1 u. 60 Danzigerstr. 2; No. 2—17 u. 40 bis 59 Schönhauser Allee 26 a; No. 18—39 Wörtherstr. 17.
Für No. 1—19 u. 40—60 (N 58) TRF Danzigerstr. 3; No. 20—39 (NO 55) TF Winsstr. 19.
Schönhauser Allee 31.
(PP) Wörtherpl.; Prenzlauer Allee Ecke Wörtherstr.
Notar: Schönhauser Allee 184.

Querstr. der Tresckowstr.

Danzi-	1	60	gerstr.
Fran-	7	49	seckistr.
Wör-	17	40	therstr. Wörtherpl.
Weissen-	20	39	burgerstr.
Dieden-	23		
hoferstr.		34	Rykestr.
Colmarer-	24		
str.			
Prenzlauer	27	28	Allee

Apoth.: Wörtherstr. 40; Kastanien-Allee 2; Prenzlauer Allee 15 u. 213.
Kirchsp.: Für No. 1—6 u. 50—60 Gethsemanek.; No. 7—20 u. 39—49 Zionsk.: No. 21—38 Immanuelk.
Standes-A.: Für No. 1—15 u. 41—60 Eberswalderstr. 10; No. 16—40 Zehdenickerstr. 17/18.
Stempelverth.: Kastanien-Allee 10; Schönhauser Allee 183.
Oeffentl. Anstalten etc.: Markthalle, Steuer-Annahmestelle; No. 60 Kinder-Volksküche.

Strassenb. u. *Omn.* siehe Schönhauser Allee u. Prenzlauer Allee.

Triftstrasse N 65 (G. 3), nahe d. Neuen Städt. Krankenhaus, von Müller- bis Ammerstr. No. 1—30 u. 31—50.

Schulstr. 1; Fennstr. 32.
Lynarstr. 1.
Apoth.: Müllerstr. 163.
(N 65) T Nazarethkirchstr. 49 a.
Lindowerstr. 10/11.
Notar: Reinickendorferstr. 2c.
(PP) Müllerstr. Ecke Gerichtstr.
Kirchsp.: Nazarethk.
Standes-A.: Willdenowstr. 28.
Stempelverth.: Müllerstr. 177.

Strassenb. u. *Omn.* siehe Fennstr. u. Müllerstr.

Triftstrasse, Britz, nahe Bhf., Nebenstr. der Chausseestr. No. 1—17. **Weiteres** siehe Britz.

Triftweg, Rixdorf (M. 11), nahe Bergstr., von Richard- bis Donaustr. (Unbebaut.)

Trinitatis-Kirche, Charlottenburg, Karl Augustpl.; Küsterei: Krummestr. 55; Begräbnispl.: Neuer Fürstenbrunner Weg.

Tunnelstrasse, Stralau (P. 9), Fortsetzung von Alt-Stralau v. d. Kirche ab. Darin Tunnel-Einfahrt zum Spree-Tunnel d. *Strassenb.* (b) Schlesischer Bhf.—Treptow; **Oeffentl. Anstalten etc.:** No. 6/11 Kirchhof; No. 45 Leichenhalle. **Weiteres** Stralau.

Turinerstrasse N 65 (G. 2), nahe Müllerstr., von Nazarethkirch- bis Seestr. (Unbebaut.) *Strassenb.* u. *Omn.* siehe Müllerstr.

Türkischer Kirchhof, in d. Hasenhaide, nahe d. Garnisonkirchhof.

Türkisches Zelt, beliebtes Restaurant in Charlottenburg, Berlinerstr. 53.

Turnanstalt, Militär-, Scharnhorststr. 1.

Turnlehrer-Bildungsanstalt, Friedrichstr. 229.

Turn-Platz, öffentlicher, Hasenhaide 98/107.

Türrschmidtstrasse, Boxhagen-Rummelsburg (P. 8), am Victoriapl., von Boxhagener Chaussee bis Kanstr. No. 1—32a u. 33—48.

Vor No. 6, 25 u. 33. | **Arzt:** In No. 6 u. 47. | **Oeffentl. Anstalten etc.:** No. 25/26 Rathaus.

Weiteres siehe Boxhagen-Rummelsburg.

Ueberfahrtgasse N 24 (K. 5), nahe Bhf. Börse, von Monbijoupl. bis Spree. No. 1.

Monbijoupl. | Gr. Hamburgerstr. 13/14. | **Kirchsp.:** Sophienk. [str. **Weiteres** wie Oranienburger-

Strassenb. u. *Omn.* siehe Oranienburgerstr. u. Neue Promenade.

Uferstrasse N 20 (H. 2), nahe Brunnenpl., von Exerzier- bis Wiesenstr. No. 1—18.

Vor No. 1. | (N20) TRF Stettinerstr. 55. | (PP) Koloniestr. Ecke Schwedenstr.; Reinickendorferstr. Ecke Wiesenstr.

Für No. 1—8a Exerzierstr. 20; No. 9—18 Reinickendorferstr. 53. | Badstr. 67. | **Kirchsp.:** Paulsk.

Notar: Prinzen-Allee 87. | **Apoth.:** Pankstr. 45e; Koloniestr. 1. | **Standes-A.:** Badstr. 22.

Strassenb. siehe Badstr., Pankstr. u. Reinickendorferstr. | **Stempelverth.:** Badstr. 28.

Uferstrasse, Tegel, am Tegeler See u. an d. Hauptstr. Kläranlage u. Bade-Anstalt. **Weiteres** siehe Tegel.

Uhlandstrasse, No. 1—33 u. 165—197 Charlottenburg, No. 38—164 Wilmersdorf (E. 10), Querstr. des Kurfürstendamm, von Hardenbergstr. bis Wilhelms-Aue. No. 1—99 u. 100—197. Stadtbahnbogen No. 574—587.

Vor No. 157; Sigmaringenstr. 1; Pfalzburgerstr. 30/31; Kurfürstendamm 27; Fasanenstr. 20; Hardenbergstr. 32; Goethestr. 78.

Für No. 1—33 u. 165—197 Mommsenstr. 4; No. 38—73 u. 128—164 Ludwigskirchstr. 2; No. 74—127 Brandenburgischestr. 2.

Für No. 1—25 u. 178—197 TRF Goethestr. 3 (Charlottenburg); No. 26—57 u. 143—177 (W 15) TRF in No. 42/44; — Berlinerstr. 34 (Wilmersdorf).

Brandenburgischestr. 2; Kurfürstendamm 9.

(PP) Savignypl.; Joachimsthalerstr. Ecke Kurfürstendamm; Fasanenpl.; Wilhelms-Aue an der Uhlandstr.

Savignypl.; Joachimsthalerstr. Ecke Kurfürstendamm.

Querstr. der Uhlandstr.

Harden-		197	bergstr.
Steinpl.			
Carmerstr.	1		
Kant-	12	189	Strasse
Stadtbahn			
Kurfürsten-	26	176	damm
Lietzenbur-	38	163	gerstr.
Ludwigs-	47	154	kirchstr.
Pari-	49	149	serstr.
Düsseldor-	58	142	ferstr.
Preussi-	65	137	schestr.
Günt-	74	127	zelstr.
Lauenbur-			nerstr.
	90	106	
	91	105	
Gastei-			gerstr.
Berli-	96	103	nerstr.
	99	100	
Wilhelms-Aue			

Arzt: In No. 29, 30, 47, 51, 143, 155/156, 158, 165, 178.

Apoth.: Kantstr. 151; Wilhelms-Aue 110.

Notar: In No. 159/160.

Kirchsp.: Für No. 1—33 u. 165—197 Trinitatisk.; No. 38—164 Wilmersdorf.

Standes-A.: Für No. 1—33 u. 165—197 Rankestr. 10; No. 38—164 Brandenburgischestr. 2.

Stempelverth.: Joachimsthalerstr. 43.

Oeffentl. Anstalten etc.: No. 185/186 Höh. Mädchenschule.

Strassenb.: (66) Halensee—Lichtenberg (67) Wilmersdorf—Central-Viehhof; (G) Wilmersdorf—Zoologisch. Garten. *Siehe auch* Wilhelms-Aue, Ludwigskirchstr., Kurfürstendamm, Hardenbergstr. u. Kaiser-Allee.

Uhlandstrasse, Steglitz (D. 12), Nebenstr. d. Grunewaldstr. **Weiteres** siehe Steglitz.

Ulmen-Allee, Charlottenburg-Westend (A. 6), von Ahorn- bis Kirschen-Allee. No. 1—48.

Nussbaum-Allee 38. | (TF) Spandauer Berg 18. | **Weiteres** siehe Charlottenburg-Westend.

Sophie-Charlottenstr. 21. | **Kirchsp.:** Luisenk. **Standes-A.:** Kirchstr. 10. | *Strassenb.* siehe Spandauer Chaussee.

Ulmen-Platz, Gr.-Lichterfelde, an d. Ulmenstr., Treffpunkt mit d. Marienstr.

Ulmenstrasse W 35 (G. 8), nahe Lützowpl., an d. Derfflingerstr. No. 1—6. Weiteres wie Derfflingerstr. *Strassenb.* u. *Omn.* siehe Lützowpl. u. Nollendorfpl.

Ulmenstrasse, Gr.-Lichterfelde, nahe Bhf. Ost, Querstr. d. Bismarckstr., von Bogen- bis Berlinerstr. No. 7 u. 48.

(TF) Bismarckstr. 3. | **Weiteres** siehe Lichterfelde. | *Strassenb.* siehe Bismarckstr. u. Wilhelmstr.

Unfallstationen vom Rothen Kreuz (die Nummer jeder Station in Klammern): Alexandrinenstr. 31 (XIV); Badstr. 67 (XVII); Belle-Alliancestr. 91 (XVIII); Brüderstr. 16/18 (V); Eichendorffstr. 9 (IX); Flensburgerstr. 18 (IV); Grüner Weg 17 (VIII); Huttenstr. 11 (XIX); Keibelstr. 23 (X); Kronenstr. 56 (XIII); Kurfürstendamm 9 (XX); Lindowerstr. 10/11 (VI); Mariannen-Ufer 2 (III); Schönhauser Allee 31 (II), Steglitzerstr. 60 (XV); Warschauerstr. 2 (XVI); Wilhelmstr. 10 (I). — Charlottenburg, Marchstr. 24a (XI); Rixdorf, Steinmetzstr. 6 (XII); Schöneberg, Bahnstr. 45 (VII). — **Hilfsstationen** bei d. Polizeiwache im Thiergarten am Baumschulenweg (XXI); bei d. Polizeiwache im Thiergarten an d. Schleuse (XXII). Siehe auch unter ⊕ bei den Strassen.

Union-Klub, Schadowstr. 9.

Union-Platz NW 5 (F. 4), nahe Bhf. Putlitzstr., Treffpunkt d. Birken-, Quitzow-, Siemens- u. Bremerstr.

Universität, Kgl. (Friedrich Wilhelms-Univ.), Platz am Opernhaus. Erbaut 1754—1764 von Boumann sen. als Palais für den Prinzen Heinrich, Bruder Friedrichs d. Grossen; seit 1810 Universität. Vor dem Gebäude die Denkmäler Alexander und Wilhelm v. Humboldts, im Vorgarten das Standbild v. Helmholtz.

Universitäts-Bibliothek, Dorotheenstr. 9.

Universitäts-Garten, an der Universitätsstr., Ecke Dorotheenstr.

Universitäts-Kliniken, siehe Kliniken.

Universitätsstrasse NW 7 (J. 6), an d. Universität, von Unter d. Linden bis Georgenstr. No. 1—3a u. 3b—9.

Behrenstr. 49; Dorotheenstr. 11; Bhf. Friedrichstr. | (NW 7) TRF Dorotheenstr. 22; — Französische Str. 33d. | **Oeffentl. Anstalten etc.:** No. 6/9 Kgl. Akademie d. Künste.

Oberwallstr. 20a. | **Notar:** Dorotheenstr. 30. | **Weiteres** wie U. d. Linden.

Strassenb. u. *Omn.* siehe U. d. Linden, Charlottenstr., Dorotheenstr. u. Georgenstr.

Unterbaumstrasse NW 6 (H. 5), an d. Königl. Charité, von Karl- bis Charitéstr. No. 1—8.

Arzt: In No. 7. **Oeffentl. Anstalten etc.:** No. 7 Kgl. Charité. **Weiteres** wie Luisenstr. *Strassenb.* u. *Omn.* siehe Karlstr. u. Luisenstr.

Unter den Linden, siehe Linden, Unter den.

Untersuchungsgefängnis, Alt-Moabit 12a.

Unterwasserstrasse C 19 (K. 6), nahe Werderscher Markt, von Werder- bis Für No. 1 Oberwallstr. 20a; No. 2—9a in No. 8. [schek. **Kirchsp.:** Friedr.-Werder- **Standes-A.:** An d. Fischerbrücke 1a. | **Oeffentl. Anstalten etc.:** No. 2/4 Königl. Münze; No. 5 Ober-Landeskultur-Gericht. **Weiteres** wie Kurstr.

Strassenb. u. *Omn.* siehe Werderscher Markt u. Gertraudtenstr.

Königl. Münze; 1868—71 von Stüler erbaut.

Urania (Neues Institut), Taubenstr. 48/49, wissenschaftl. Theater u. Sammlungen a. d. Gebiet d. Technik u. Chemie. Siehe auch Anhang: Theater. — Altes Institut mit Sternwarte, Invalidenstr. 57/62.

Urban-Krankenhaus, siehe Krankenhaus am Urban.

Urban, Am, S 59 (K. 9), nahe Hasenhaide, von Urban- bis Dieffenbachstr.

Fichtestr. 27. | (S 59) Böckhstr. 11. | **Standes-A.:** Böckhstr. 9/10.

Oeffentl. Anstalten etc.: Städt. Krankenhaus. **Weiteres** wie Urbanstr. *Strassenb.* u. *Omn.* siehe Grimmstr. u. Hasenhaide.

Urban-Hafen S 53 (K. 9), Becken des Landwehr-Kanals am Plan-Ufer, Abzweigung des Luisen-Kanals.

Urbanstrasse S (K. 9), nahe Hallesches Thor, von Blücherstr. bis Hermannpl. No. 1—81 u. 82—188.

Vor No. 52; Wilmsstr. 19; Krankenhaus Am Urban.
Für No. 1—9 u. 172—188 Gneisenaustr. 61; No. 10—36 u. 125—171 Fichtestr. 27; No. 39—124 in No. 48.
Für No. 1—18 u. 151—188 (S 53) TRF Wilmsstr. 5; No. 19—150 (S 59) TRF Böckhstr. 11.
Krankenhaus Am Urban.
Ecke Grimmstr.; Ecke Kottbuser Damm; Hohenstaufenpl.; Kais. Friedrichpl.

Querstr. der Urbanstr.

Blücher-	1	188	Strasse
		183	Tempelherrenstr.
Bär-	10	172	waldstr.
		167	Geibelstr.
Fontane-Pr.	24	150	Am Urban Krankenhaus
Camphau-	29a	137a	Grimmstr.
Fichtestr.	30		
Gräfe-	39	125	Strasse
Jahnstr.	53	109	Schönleinstr.
Hermannpl.	81	82	Kottbuserdamm

Urbanstr., an d. Tempelherrenstr.; Hermannpl.
Arzt: In No. 126, 184, 188.
Apoth.: In No. 118; Blücherstr. 53; Grimmstr. 9.
Notar: Bergmannstr. 68.
Kirchsp.: Heiligkreuzk.
Standes-A.: Böckhstr. 9/10.
Stempelverth.: Blücherstr. 51.
Oeffentl. Anstalten etc.: No. 65 Volkskindergarten; No. 182 Höh. Mädchenschule.
Strassenb. u. ***Omn.*** siehe Blücherstr., Bärwaldstr., Grimmstr. u. Hermannpl.

Ursula-Kapelle (Kath.), Lindenstr. 39.

Usedomstrasse N 31 (J. 3), nahe Gartenpl., von Brunnen- bis Hussitenstr. No. 1—18b u. 19—35.

Vor No. 9; Ackerstr. 129.
Für No. 1—13a u. 23—35 Brunnenstr. 118; No. 14—22 Usedomstr. 18b.
(N 31) TR in No. 9.
Bernauerstr. 115.
Gartenpl.; Stralsunderstr. Ecke Brunnenstr.
Arzt: In No. 8, 35.
Apoth.: Ackerstr. 121; Brunnenstr. 132; Strelitzerstr. 22.
Notar: Brunnenstr. 27.
Kirchsp.: Himmelfahrtk.
Standes-A.: Gartenpl. 4/5. [134
Stempelverth.: Brunnenstr.
Oeffentl. Anstalten etc.: No. 11 Evg.-luth. Nordkirche; No. 24 Omnibus-Depot.
Strassenb. u. ***Omn.*** siehe Brunnenstr., Ackerstr. u. Hussitenstr.

Utrechterstrasse N 65 (G. 2), nahe Nazarethkirchpl., von Müller- bis Malplaquetstr. No. 1—9.

Müllerstr. Ecke Seestr.
Weiteres wie Liebenwalderstr.
Strassenb. u. ***Omn.*** siehe Müllerstr.

Valentinswerder, Insel im Tegeler See, Ausflugsort, erreichbar durch Dampferfahrt von Spandau oder Tegel.

Variétés: du Boulevard (A. Hildebrand), Friedrichstr. 122/123. — Moores Academy of music, Friedrichstr. 85. — Kommandantenstr. 3/4, 10/11, 77/79. — Frankfurter Allee 85. — Alexandrinenstr. 37a. — Gitschinerstr. 1.

Varzinerstrasse, Friedenau (E. 11), nahe Bhf. Wilmersdorf-Friedenau, an d. Ringbahn, von Handjery- bis Stubenrauchstr. (Unbebaut.)

Veitstrasse, Tegel, von Berlinerstr. bis Tegeler See. No. 1—22 u. 23—40.
Oeffentl. Anstalten etc.: No. 2a Amts- u. Gemeinde-Bureau.
Weiteres siehe Tegel. ***Strassenb.*** siehe Berlinerstr.

Veranlagungs-Kommissionen, siehe Steuerbehörden.

Verband Deutscher Handlungsgehilfen, Niederwallstr. 17.

Verbindungskanal (D. 6 u. s. w., E. 4), verbindet als Nebenarm die Spree mit Spandauer Schiffahrtskanal, von Nordufer bis Charlottenburg, Dovebrücke.

Verein christlicher junger Männer, Wilhelmstr. 34.

Verein der Wasserfreunde, Königgrätzerstr. 19.

Verein gegen Verarmung, Gensdarmenmarkt, Deutscher Dom.

Vereins-Blindenanstalt, Wilhelmstr. 4.

Verein zur Besserung der Strafgefangenen, Grunerstr., im Gerichtsgebäude.

Verkehrs-Inspektionen, siehe Eisenbahn-Direktion.

Vermessungen im Preuss. Staate, Central-Direktion: Herwarthstr. 2/3.

Vermessungsamt, Städt., Rathaus. I. Abt. u. Plankammer, Z. 98/99; II. Abt. für Neuaufnahmen, Zimmer 100, 104/105 u. 121.

Versöhnungs-Kirche, Bernauerstr. 4; Küsterei, ebenda; Begräbnispl. (mit Leichenh.): Ackerstr. 37 u. Pankow, Wollankstr. 63.

Versuchsanstalt für Handfeuerwaffen, Halensee.

Versuchs- u. Lehr-Brauerei, Seestr., Ecke Amrumerstr. Siehe auch Brauer-Schule.

Veteranenstrasse N 28 (K. 4), nahe Rosenthaler Thor, von Brunnen- bis Fehrbellinerstr. No. 1—14 u. 15—28.

Pappelpl.; Kastanien-Allee 60.
Zehdenickerstr. 12c.
(N 28) TR Swinemünderstr. 96; — T in No. 23.
Kastanien-Allee 58.

(PP) Invalidenstr. (Markth.); Zionskirchpl.
Rosenthaler Thor.
Arzt: In No. 28.
Apoth.: Fehrbellinerstr. 10; Anklamerstr. 39.

Notar: Brunnenstr. 27 u. 182.
Kirchsp.: Zionsk.
Standes-A.: Zehdenickerstr. 17/18.
Stempelverth.: Kastanien-Allee 43.
Oeffentl. Anstalten etc.: No. 24 Kinder-Bewahr-Anstalt.

Strassenb.: **(10)** Moabit—Kastanien-Allee; **(51)** Kastanien-Allee—Nollendorfpl.
Strassenb. u. *Omn.* siehe auch Brunnenstr. u. Weinbergsweg.

Victoria-Brücke W (H. 7), im Laufe d. Victoriastr. über den Landwehrkanal, von Schöneberger Ufer bis Königin Augustastr.

Victoria-Fortbildungs-Schule f. Mädchen, Tempelhofer Ufer 2.

Victoriahaus f. Krankenpflege, Landsberger Allee 19/20.

Victoria-Heim (Pestalozzi-Fröbel-Haus), Barbarossastr. 74.

Victoria Luise-Platz W 30, Schöneberg (F. 9), nahe Nollendorfpl., an d. Motzstr. No. 1—12.

Vor No. 12.
Neue Winterfeldtstr. 20.

(PP) Winterfeldt-Platz.
Arzt: In No. 4, 10.
Kirchsp.: Schöneberg.

Standes-A.: Kaiser Wilhelm-pl. 3.
Weiteres wie Motzstr.
Strassenb. siehe Motzstr.

Victoria-Lyceum, Vorlesungen u. Unterrichtskurse f. Damen u. Mädchen, Potsdamerstr. 39

Victoria-Mädchenheim, Steinmetzstr. 16.

Victoria-Park, Parkanlagen am Kreuzberge; sehenswert der Wasserfall, Mittwochs und Sonnabends abends elektrisch erleuchtet.

Victoria-Platz, Boxhagen-Rummelsburg (P. 8), nahe Ostbahn, zwischen Türrschmidt- u. Mozartstr. No. 1—3. **Weiteres** siehe Boxhagen-Rummelsburg.

Victoria-Platz, Gr.-Lichterfelde, nahe Bhf. West, an d. Steglitzerstr.

Victoria-Schule, städt. höhere Mädchensch., Prinzenstr. 51.

Victoriastrasse W 10 (H. 7), nahe Potsdamer Brücke, von Bellevue- bis Königin Augustastr. No. 1—20 u. 21—37.

Thiergartenstr. 9; Potsdamer Brücke.
v. d. Heydtstr. 1.
(W 10) TRF Königin Augustastr. 44; — Schöneberger Ufer 25.
Arzt: In No. 10, 19, 20, 22, 25, 31.

Lützowstr. 24/26.
(PP) Potsdamer Brücke; Potsdamerpl.
Kemperpl; Potsdamer Brücke.
Apoth.: Potsdamerstr. 1; Königin Augustastr. 20.

Notar: In No. 5.
Kirchsp.: Matthäusk.
Standes-A.: Genthinerstr. 4.
Stempelverth.: Potsdamerstr. 23 a.
Oeffentl. Anstalten etc.: No. 18 Landratsamt d. Kreises Teltow.

Strassenb. u. *Omn.* siehe Potsdamerstr. u. Königgrätzerstr.

Victoriastrasse, Lankwitz, am Bhf. Lankwitz, von Kaiser Wilhelm- bis Siemensstr. No. 1—60.

TF Bismarckstr. 3 (Gr.-Lichterfelde).

Oeffentl. Anstalten etc.: No. 59/60 Privat-Heilanstalt „Berolinum".

Weiteres siehe Lankwitz.
Strassenb. siehe Siemens- u. Kaiser Wilhelmstr.

Victoriastrasse, Gr.-Lichterfelde, nahe Bhf. West, von Victoria- bis Augustapl. No. 1—9 u. 9a—17.

TF Steglitzerstr. 37.

Weiteres siehe Lichterfelde.

Strassenb. siehe Chausseestr. u. Sternstr.

Victoriastrasse, Steglitz, Fortsetzung d. Victoriastr. (Lankwitz).

Oeffentl. Anstalten etc.: No. 11 Feierabendhaus für deutsche Lehrerinnen u. Erzieherinnen.

Weiteres siehe Steglitz.
Strassenb. siehe Siemensstr.

Victoriastrasse, Tempelhof (H. 12), Nebenstr. d. Berlinerstr. (Unbebaut.)

Viehhof, Städt., siehe Schlacht- u. Viehhof.

Vincenz-Ferrerius-Stift, Heimstätte f. kath. Dienstmädchen, Kruppstr. 8.

Vineta-Platz N 28 (K. 3), an d. Swinemünderstr., zwischen Ruppiner- u. Wollinerstr. No. 1—3 u. 4—9.

Für No. 1—8 Swinemünderstr. 35; No. 9 Stralsunderstr. 68.

Kirchsp.: Friedensk.
Standes-A.: Eberswalderstr. 10.

Weiteres wie Ruppinerstr.
Strassenb. siehe Swinemünderstr.

Virchowstrasse NO 18 (N. 5), am Friedrichshain, von Landsberger Allee bis Am Friedrichshain. No. 1—10.

Landsberger Allee 19.

(NO 18) TRF Landsbergerstr. 93; — Elbingerstr. 1.

Arzt: In No. 10.
Kirchsp.: Auferstehungsk.

Weiteres wie Am Friedrichshain. *Strassenb.* u. *Omn.* siehe Landsberger Allee.

Voigts-Rhetzstrasse, Tempelhof, Nebenstr. d. Berlinerstr. (Unbebaut.)

Voigts-Rhetzstrasse, Neu-Weissensee (N. 2), nahe Langhansstr., von Rölke- bis Scharnweberstr.
Weiteres siehe Neu-Weissensee. *Strassenb.* siehe Langhansstr.

Völkerstrasse N 20 (J. 2), nahe Bhf. Gesundbrunnen, von Steegerstr. (Pankow) bis Christianiastr. No. 1—21.
Weiteres wie Grünthalerstr. *Strassenb.* u. *Omn.* siehe Prinzen-Allee u. Badstr.

Volks-Badeanstalten, siehe Badeanstalten.

Volksbibliotheken, siehe Bibliotheken.

Volks-Kaffee- u. Speisehallen, Niederwallstr. 31, Neue Schönhauserstr. 13, Chausseestr. 98 a.

Volks-Küchen, Kochstr. 74, Seydelstr. 9, Bahnhof Börse Bogen 10/11, Kurfürstenstr. 164, Oranienstr. 113, Andreasstr. 68, Elisabeth-Ufer 37, Stralauerstr. 13/14, Schöneberg Belzigerstr. 63; — **Israelitische:** Gormannstr. 3; — **Kinder-Volksküchen:** Mulackstr. 35, Gubenerstr. 13, Forsterstr. 20, Willibald Alexisstr. 39, Bugenhagenstr. 8, Triftstr. 46, Gropiusstr. 4, Swinemünderstr. 34, Treskowstr. 60; Schöneberg, Kaiser Friedrichstr. 13.

Volkstrachten-Museum, Klosterstr. 36, siehe Museen.

Voltastrasse N 31 (J. 3), nahe Humboldthain, von Brunnen- bis Hussitenstr. No. 1—29 u. 30—53.

Usedomstr. 9.
Für No. 1—21 u. 36—52 Brunnenstr. 118; No. 22—35 Usedomstr. 18 b.
(N 31) TR Usedomstr. 9.
Bernauerstr. 115.
PP Humboldthain an der Brunnenstr.; Hussitenstr. Ecke Gustav Meyer-Allee.
Apoth.: In No. 44.
Notar: Brunnenstr. 27.
Kirchsp.: Himmelfahrtk.
Standes-A.: Gartenpl. 4/5.
Stempelverth.: Brunnenstr. 134.
Oeffentl. Anstalten etc.: No. 50 Diakoniss.-Station.

Strassenb. u. *Omn.* siehe Brunnenstr., Hussitenstr. u. Ackerstr.

Vorbergstrasse, Schöneberg (G. 10), nahe Kaiser Wilhelmpl., von Haupt- bis Akazienstr. (Unbebaut).

Vor dem Schlesischen Thor, siehe Schlesisches Thor, vor dem.

Vossstrasse W 9 (H. 7), nahe Potsdamerpl., von Wilhelm- bis Königgrätzerstr. No. 1—19 u. 20—35.

Potsdamerpl.
Kronenstr. 73/74.
(W 9) TF Linkstr. 3; — T Mohrenstr. 63/64.
Mauerstr. 23.
PP u. Potsdamerpl.; Zietenpl.
Arzt: In No. 15.
Apoth.: Potsdamerstr. 1.
Notar: Königgrätzerstr. 126.
Kirchsp.: Dreifaltigkeitsk.
Standes-A.: An d. Fischerbrücke 1 a.
Stempelverth.: Königgrätzerstr. 17.
Oeffentl. Anstalten etc.: No. 4 Reichs-Justiz-Amt; No. 16 Niederl. Gesandtsch.; No. 20 Verwaltungs-Depot d. Reichs-Marine-Amts.

Strassenb. u. *Omn.* siehe Leipzigerstr. u. Königgrätzerstr.

Wachholderstrasse, Reinickendorf-West (D. 1), parallel d. Scharnweberstr., von Berlinerstr. bis Charlottenburger Weg (Dalldorf). No. 1—49 u. 50—94.
TF Scharnweberstr. 134 (Unfallmeldestelle).
Weiteres siehe Reinickendorf.
Strassenb. siehe Scharnweberstr. u. Berlinerstr.

Wadzeck-Anstalt, Erziehungs-Anst. f. 110 evang. Halbwaisen, deren Vater oder Mutter in Berlin wohnen, vom 6. Lebensjahre bis zur Einsegnung, Mädchen bis zum 17. Lebensjahre, Wadzeckstr. 7/8 u. Keibelstr. 35/36.

Wadzeckstrasse NO 43 (L. 5), nahe Alexanderpl., von Prenzlauer- bis Neue Königstr. No. 1—10 u. 11—23.

Keibelstr. 26/28; Prenzlauerstr. 5.
Für No. 1, 2, 22 u. 23 Alexanderstr. 57; No. 3—21 Lietzmannstr. 10.
Kirchsp.: Für No. 1—10 a Georgenk.; No. 11—23 Bartholomäusk.
Standes-A.: An d. Fischerbrücke 1 a.
Oeffentl. Anstalten etc.: No. 7/8 Wadzeck-Anstalt.
Weiteres wie Keibelstr.
Strassenb. u. *Omn.* siehe Neue Königstr. u. Prenzlauerstr.

Wägeramt der Kaufmannschaft v. Berlin, Neue Friedrichstr. 51.

Waghäuselerstrasse, Wilmersdorf (E. 10), nahe Kaiserpl., von Kaiser-Allee bis Gemarkung Schöneberg. (Unbebaut).

Wagnerstrasse, Lichtenberg (P. 7), nahe Bhf. Lichtenberg-Friedrichsfelde, von Rusche- bis Gudrunstr. (Unbebaut).

Wahlbureau des Magistrats, Poststr. 16.

Waidmannslust, Ausflugsort an d. Nordbahn (Vorortverkehr).

Waisen-Brücke S (L. 7), im Laufe d. Neuen Friedrichstr. über d. Spree, von An der Stralauer Brücke bis Brandenburger Ufer.

Waisenhäuser: Städt. Waisen-Erziehungsanstalt zu Rummelsburg; Waisenhaus in der Alten Jacobstr. 33; Kornmesser'sches W., Gr.-Lichterfelde, Teltowerstr.; Mosse-

sches W., Wilmersdorf, Mecklenburgischestr.; Schindler'sches W., Friedrichsgracht 57; Katholisches W. f. Knaben, Thurmstr. 44, f. Mädchen, Wilmersdorf, Pfalzburgerstr. 18; Baruch-Auerbach'sche Waisen-Erz.-Anst. f. jüd. Knaben u. Mädchen, Schönhauser Allee 162; Reichenheim'sches Waisenh. d. jüd. Gemeinde, Weinbergsweg 11 c, Zweites W. d. jüd. Gemeinde, Pankow, Berlinerstr. 121. Maison des orphelins (Waisenh. d. französ. Gemeinde), Friedrichstr. 129. — **Charlottenburg:** Luisen-Andenken, Scharrenstr. 32; **Rixdorf:** Städt. Waisenh., Bergstr. 68.

Waisenstrasse C 2 (L. 6), an d. Parochial-Kirche, von Stralauer- bis Parochialstr. No. 1—22 u. 23—35.

Oeffentl. Anstalten etc.: No. 28 Hospital d. Parochial-Kirche.

Weiteres wie Stralauerstr. *Strassenb.* u. *Omn.* siehe Stralauerstr.

Waldeck-Park (Oranien-Park), früherer Jacobi-Kirchhof, an d. Oranienstr., Ecke Kürassierstr. Im Park das Waldeck-Denkmal von Walger.

Waldemar-Brücke SO (L. 8), im Laufe d. Waldemarstr. über den Luisen-Kanal, von Elisabeth- bis Luisen-Ufer.

Waldemarstrasse SO 26 (L. 8), nahe Oranienpl., von Lausitzerpl. bis Waldemar-Brücke. No. 1—35 a u. 36—78.

Vor No. 61.

Für No. 1—22 u. 62—78 Manteuffelstr. 107; No. 23—61 Naunynstr. 38.

(SO 26) TR Adalbertstr. 94; in No. 17; Luckauerstr. 14.

Mariannenpl. (Diakonissenhaus); Görlitz. Bhf.

Skalitzerstr. Ecke Zeughofstr., Mariannenpl. an d. Mariannenstr.; Luisen-Ufer (Markth.).

Mariannenpl.; Oranienpl.

Querstr. der Waldemarstr.

Lausitzer-Platz		Emmaus-Kirche
Pücklerstr. 1	78	
Manteuf- 9	71	felstr.
22	62	
Mariannen-Platz		Mariannenstr.
	61	
Bethanien		
Adal- 23	47	bertstr.
Elisa- 35a	36	beth-Ufer
Waldemar-Brücke		

Arzt: In No. 22, 63.

Apoth.: Mariannenpl. 6; Dresdenerstr. 31; Manteuffelstr. 105.

Notar: Oranienstr. 191.

Kirchsp.: Für No. 1—5 u. 72—78 Emmausk.; No. 9—71 Thomask.

Standes-A.: Mariannen-Ufer 1 a. [str. 35.

Stempelverth.: Manteuffel-

Oeffentl. Anstalten etc.: No. 14 Haushaltungs-Schule d. Vaterl. Frauen-Vereins; No. 17 Kinder-Bewahranst.; No. 77 Gemeindesch., Volksbibliothek.

Strassenb.: **(92)** Görlitzer Bhf.—Nollendorfpl. *Omn.:* **(6)** Görlitzer Bhf.—Stettiner Bhf. *Siehe auch* Prinzenstr., Dresdenerstr., Adalbertstr., Mariannenstr. u. Skalitzerstr.

Waldenserstrasse NW 21 (E. 5), Moabit, nahe Arminiuspl., von Bremer- bis Waldstr. No. 1—21 u. 23—43.

Rostockerstr. 21a; Thurmstr. 77.

Bremerstr. 62.

(NW 21) TRF Thurmstr. 23; — T Waldstr. 11.

Huttenstr. 11.

Arminiuspl.; Huttenstr. Ecke Beusselstr.

Apoth.: Thurmstr. 66.

Notar: Rathenowerstr. 78.

Kirchsp.: Heilandsk.

Standes-A.: Wilhelmshavenerstr. 4/5.

Stempelverth.: Waldstr. 1.

Oeffentl. Anstalten etc.: No. 18/19 Kinder-Volksküche.

Strassenb. u. *Omn.:* siehe Thurmstr.

Walderseestrasse, Reinickendorf-Ost (G. 1), nahe Schäfersee, von Mark- bis Hennigsdorferstr. No. 1—18 u. 19—34.

TR Residenzstr. 106 (Unfallmeldestelle).

Weiteres s. Reinickendorf.

Strassenb. s. Residenzstr.

Waldowstrasse, Reinickendorf-West, nahe Bhf. Dalldorf, von Humboldtstr. bis Tegeler Weg. (Unbebaut).

Waldstrasse NW 87 (E. 5), nahe Bhf. Beusselstr., von Thurm- bis Siemensstr. No. 1—29 u. 30—60.

Rostockerstr. 21 a; Thurmstr. 77.

Für No. 1 Ottostr. 9; No. 2—28 u. 31—60 Bremerstr. 62; No. 29 u. 30 Rostockerstr. 2.

Apoth.: Thurmstr. 66.

(NW 87) T Beusselstr. 1/2; — T in No. 11.

Huttenstr. 11.

Bhf. Beusselstr.; Huttenstr. Ecke Beusselstr.

Kirchsp.: Heilandsk.

Bhf. Beusselstr.

Notar: Rathenowerstr. 78; Alt-Moabit 119.

Standes-A.: Wilhelmshavenerstr. 4/5.

Stempelverth.: In No. 1.

Strassenb. u. *Omn.* siehe Thurmstr.

Waldstrasse, Gr.-Lichterfelde, an der Kadettenanstalt, von Teltower- bis Carstennstr. Exerzierpl. u. unbebaut.

Waldstrasse, Reinickendorf-West, parallel d. Bahn, von Berlinerstr. (Bhf. Dalldorf) bis Gemarkung Dalldorf (Bhf. Eichbornstr.), No. 1—56 u. 57—100.

TF Scharnweberstr. 134 (Unfallmeldestelle).

Weiteres s. Reinickendorf.

Strassenb. s. Berlinerstr.

Wallner-Theaterstrasse O 27 (L. 6), nahe Bhf. Jannowitz Brücke, von Markus- bis Blumenstr. No. 1—22 u. 23—45.

Blumenstr. 14a; Holzmarktstr. 19 u. 73.
Holzmarktstr. 12.
(O. 27) TR Blumenstr. 64a/65.
Grüner Weg 17.

(PP) Bhf. Jannowitz-Brücke; Holzmarktstr. an der Stadtbahn.
Bhf. Jannowitz-Brücke.
Arzt: In No. 18, 19, 21, 29, 39.
Apoth.: Blumenstr. 73 Markusstr. 1.

Notar: Holzmarktstr. 68.
Kirchsp.: Andreask.
Standes-A.: Kl. Frankfurterstr. 6.
Stempelverth.: Alexanderstr. 45.
Oeffentl. Anstalten etc.: No. 35 Schiller-Theater.

Strassenb. u. *Omn.* siehe Alexanderstr., Blumenstr. u. Holzmarktstr.

Wallotstrasse, Grunewald (B. 9), Nebenstr. d. Königs-Allee (Unbebaut).

Wallstrasse C u. S (K. 7), von Spittelmarkt bis Waisen-Brücke. No. 1—54 u. 56—98.

Spittelmarkt; Neue Rossstr. 1; Inselstr. 8a.
Für No. 1—15 u. 90—98 Beuthstr. 4; No. 15a—89 Annenstr. 22.
Für No. 1—27 u. 82—98 (C 19) TR Beuthstr. 17/22; No. 28—81 (S 14) TRF Dresdenerstr. 55; — T in No. 70/71.
Annenstr. 23; Brüderstr. 16/18.
(PP) Spittelmarkt; Märkischer Platz.
Spittelmarkt; Bhf. Jannowitz-Brücke.

Querstr. d. Wallstr.

Spittel-Markt			
Seydelstr.	1	98	
Spindlershof			
Neue Grün-	15	91	Strasse
Neue	28	81	Rossstr.
Splittger-	31		
ber-Gasse	35		
Insel-	42	65b	Strasse
Am Köll-	54	56	Märkischer
nischen Park			Platz
Waisen-Brücke			

Arzt: In No. 3/4, 25, 62.
Apoth.: Neue Rossstr. 21.
Notar: Neue Rossstr. 1; Köpenickerstr. 80/81; Spittelmarkt 13.
Kirchsp.: Petrik.
Standes-A.: Stallschreiberstr. 54.
Stempelverth.: Neue Rossstr. 18.
Oeffentl. Anstalten etc.: No. 5/8 Ravenésche Gemälde-Gallerie; No. 21 Gedenktaf. f. Friedr. Ludw. Jahn; No. 42/49 Köllnisches Gymnasium.

Omn.: (1) Warschauerstr.—Bhf. Gr.-Görschenstr. *Strassenb.* u. *Omn.* siehe auch Spittelmarkt, Rossstr. u. Brückenstr.

Wallstrasse, Charlottenburg (C. 6), Querstr. d. Wilmersdorferstr., von Berliner- bis Schlossstr. No. 1—48 u. 49—103.

Vor No. 19 u. 80; Kirchstr. 20; Schlossstr. 27.
Für No. 1—19 u. 84—103 Marchstr. 3; No. 20—38 u. 59—83 Kirchstr. 3; No. 39—58 Sophie Charlottenstr. 21.
Für No. 1—38 u. 59—103 TRF Berlinerstr. 62; No. 39—58 T Schlossstr. 24/25.
Kirchstr. 20.
(PP) Schlossstr. Ecke Scharrenstr.; Wilhelmpl.

Querstr. d. Wallstr. (Charlottenburg)

Berli-	1	103	nerstr.
Krum-	20	83	mestr.
Spreestr.	28	Sesenheimer-	str.
Wilmers-	34	66	dorferstr.
Kirch-	38	62	Strasse
Krankenhaus			
Kaiser	39	58	Friedrich-
	48	49	[str.
Schlossstr.			

Wilhelmpl.
Arzt: Siehe Wilmersdorferstr.
Apoth.: Berlinerstr. 71; Bismarckstr. 81; Knobelsdorffstr. 1.
Notar: Spreestr. 4; Berlinerstr. 71.
Kirchsp.: Luisenk.
Standes-A.: Kirchstr. 10.
Stempelverth.: Berlinerstr 68/69.
Strassenb. siehe Berlinerstr., Bismarckstr. u. Schlossstr.

Walterstrasse, Rixdorf (M. 12), nahe Bhf. Rixdorf, von Ringbahnstr. bis Grenz-Allee. No. 1—26 u. 27—55.

Bürgerstr. 54.
Bergstr. 73.
TRF Bergstr. 133; — T Bendastr. 22.
Cannerstr. 45/46 (Krankenh.).
(PP) u. Bhf. Rixdorf.
Weiteres siehe Rixdorf.
Strassenb. siehe Bergstr.

Wangenheimstrasse, Grunewald (B. 10), nahe Bhf. Halensee, von Kunz Buntschuh- bis Reinerzstr. No. 1—48.

Humboldtstr. 38; Gillstr. 9.
Weiteres siehe Grunewald.
Strassenb. siehe Königs-Allee.

Wannsee, am gleichnamigen See gelegener herrlicher Ausflugsort, Station der Vorort- (Wannsee-)bahn.

Wannsee-Bahnhof (H. 8), siehe unter Potsdamer Bhf.

Wanzlickstrasse, Rixdorf (L. 10), nahe Hermannpl., von Hermannstr. bis Tempelhofer Feld. No. 1—20 u. 21—36.

Erkstr. 25.
Selchowerstr. 2.
TRF Bergstr. 133; — T Hermannstr. 207.
Wassmannsdorferstr. 52.
Weiteres siehe Rixdorf.
Strassenb. u. *Omn.* siehe Hermannpl.

Warenhaus für Armee u. Marine, Neustädtische Kirchstr. 4/5.

Warenhaus für deutsche Beamte, Bunsenstr. 2.

Warmbrunnerstrasse, Grunewald u. Schmargendorf (B. 10), von Paulsbornerstr., Grunewald, bis Reissnerstr., Schmargendorf (Unbebaut).

Wärmehalle, An der Stadtbahn, Bogen 97—99.

Warnemünderstrasse, Schmargendorf (B. 11), am Grunewald, von Breite- bis Heiligendammerstr. No. 1—17.
Weiteres siehe Schmargendorf. *Strassenb.* siehe Breitestr.

Warschauer Brücke O (N. 7), am Bhf. Warschauerstr., im Laufe d. Warschauerstr. über d. Eisenbahn.

Warschauer Platz O 17 (N. 8), an d. Warschauerstr. u. Stralauer Allee. Kopfstation d. Hochbahn.

Warschauerstrasse O (N. 8), am Bhf. Warschauerstr., von Frankfurter Allee bis Mühlenstr. No. 1—51 u. 52—88.

Vor No. 51; Frankfurter Allee 121.
Für No. 1—33 u. 52—88 Frankfurter Allee 143; No. 34—51 Stralauerpl. 8/9.
Für No. 1—33 u. 52—88 (O 34) TR Petersburgerstr. 89; No. 34—51 (O 17) TRF Schlesisch. Bhf.
In No. 2.
Ecke Gubenerstr.; Ecke Frankfurter Allee; Bhf. Warschauerstr.; Stralauer Allee Ecke Caprivistr.
Bhf. Warschauerstr.

Querstr. d. Warschauerstr.

Frankfur-	1	88	ter Allee
Boxhage-	8	81	nerstr.
Romin-	16	73	tenerstr.
Strasse 10,	25	64	Abt. XIV.
Gubenerstr.	31	54	Strasse 12
Memelerstr.	33		
Bromber-	34		
gerstr.			

Bhf. Warschauerst. Rudolfstr.
Stralauer Thor
Stralauer Allee

Arzt: In No. 5, 74, 88.
Apoth.: Schlesischestr. 14; Frankfurter Allee 74.
Notar: Holzmarktstr. 68.
Kirchsp.: Für No. 1—7 u. 82—88 Samariterk.; No. 8—33 u. 52—81 Lazarusk.; No. 34—51 Andreask.
Standes-A.: Rigaerstr. 8.
Stempelverth.: Gr. Frankfurterstr. 145.
Strassenb.: (e) Warschauerstr.—Central-Viehhof. *Strassenb.* u. *Omn.* siehe auch Mühlenstr. u. Frankfurter Allee.

Warschauerstrasse (N. 7), Bhf. für den Stadt- u. Ringbahn-Verkehr u. Vorort-Verkehr nach Grünau und Grunewald.

Wartburg-Platz, Schöneberg (F. 10), an d. Wartburg- u. Apostel Paulusstr., zwischen Martin Luther- u. Gothaerstr.

Wartburgstrasse, Schöneberg (F. 10), Querstr. d. Eisenacherstr., von Merseburger- bis Martin Lutherstr. No. 1—14 u. 15—29.

Vor No. 24.
In No. 24.
TRF Herbertstr. 1/3.
Bahnstr. 45.
Grunewaldstr. Ecke Akazienstr.
Arzt: In No. 2, 8 u. 24.
Weiteres siehe Schöneberg.
Strassenb. siehe Winterfeldtpl. u. Hauptstr.

Wartenbergstrasse, Friedrichsberg (P. 7), nahe Bhf. Frankfurter Allee, von Frankfurter Chaussee bis Wiesenweg. No. 1—36 u. 37—70.

Oeffentl. Anstalten etc.: No. 7/8 Mauritius-Kirche.
Weiteres siehe Friedrichsberg.
Strassenb. siehe Frankfurter Chaussee.

Wartenburgstrasse SW 47 (H. 9), nahe Yorkstr., von Grossbeeren- bis Möckernstr. No. 1—15 a u. 16—29.

Vor No. 1.
In No. 13/14.
Arzt: In No. 15.
Oeffentl. Anstalten etc.: No. 3 Kindergärtn.-Seminar; No. 1/7 Gertraudt.-Stiftungs-Kapelle u. Hospital; No. 11 Diakon.-Station; No. 12 Gemeindesch. f. Knab.
(SW 47) TR Hagelsbergerstr. 49; — T in No. 15 a.
Weiteres wie Teltowerstr.
Strassenb. u. *Omn.* s. Belle-Alliancestr. u. Yorkstr.

Warthe-Platz, Rixdorf (L. 11), an d. Warthestr.

Warthestrasse, Rixdorf (L. 11), nahe Bhf. Hermannstr., von Hermann- bis Oderstr. No. 1—74.

Bürgerstr. 54.
Hermannstr. 106/107.
TRF Bergstr. 133; — T Bendastr. 22.
Weiteres siehe Rixdorf. *Strassenb.* siehe Hermannstr.

Wassergasse SO 16 (L. 7), nahe Bhf. Jannowitz-Brücke, von Köpenicker- bis Rungestr. No. 1—2 u. 3—5.
Weiteres wie Brückenstr. *Strassenb.* u. *Omn.* siehe Brückenstr. u. Köpenickerstr.

Wasserthor-Brücke S (L. 9), am Treffpunkt d. Wasserthor- u. Gitschinerstr., über d. Luisen-Kanal, von Luisen- bis Elisabeth-Ufer.

Wasserthor-Platz (L. 8), am Elisabeth-Ufer, Treffpunkt d. Skalitzer- u. Britzerstr.

Wasserthorstrasse S 42 (K. 8), nahe Kottbuser Thor, von Luisen-Ufer bis Alexandrinenstr. No. 1—35 u. 36—76.

Alte Jacobstr. Ecke Simeonstr.; Prinzenstr. 102; Luisen-Ufer 50.
Für No. 1—17 u. 56—76 Luisen-Ufer 44; No. 18—34 u. 36—55 Gitschinerstr. 84; No. 35 Hollmannstr. 38.
(S 42) TRF Ritterstr. 7; — in No. 33.
Alexandrinenstr. 31; Adalbertstr. 10.
Wasserthorpl. a. Luisen-Ufer; Moritzpl.
Moritzpl.; Kottbuser Thor.
Kirchsp.: Simeonsk.

Querstr. der Wasserthorstr.

Eisenbahn-Brücke			
Luisen-Ufer	1	76	Gitschinerstr.
Fürstenstr.	7		
Prinzen-Simeons-Kirche	18	56	Strasse
Branden-	25a	45	burgstr.
			Jesus-Kirche
Alexan-	35	36	drinenstr.

Apoth.: Alexandrinenstr. 112; Prinzenstr. 102.
Stempelverth.: Prinzenstr. 82.

Notar: Oranienstr. 140, 145—146.
Standes-A.: Stallschreiberstr. 54.
Oeffentl. Anstalten etc.: No 4 Fachschule f. Buchbinder u. Maler; No. 21 Kinder-Bewahr.-Anstalt; No. 21 a Simeons-Kirche u. Diakon.-Station; No. 31 Gemeindesch. f. Knab. u. Mädch. mit Fortbildungsschule u. Gewerbe-Saal; No. 32 Armen-Speise-Anstalt; No. 35 Marienheim; No. 37a Jesus-Kirche.

Strassenb.: (d) Behrenstr.—Treptow. *Siehe auch* Prinzenstr. u. Kottbuser Thor.

Wasserwerke, Städt., Direktion: Klosterstr. 68; Bauamt: Klosterstr. 70; Werkstätte: Melchiorstr. 22; Wasserhebewerke: Tegel, Charlottenburg, Belforterstr., Tempelhofer Berg, Müggelsee u. Lichtenberg.

Wassmannsdorferstrasse, Rixdorf (M. 11), parallel d. Bergstr., von Prinz Handjery- bis Steinmetzstr. No. 1—4 u. 52—54; von Steinmetzstr. bis Mittelweg unbebaut.

Erkstr. 25; Bürgerstr. 54
Für No. 1—4 u. 52—54 Bergstr. 22; No. 5—51 Bergstr. 73.
TRF Bergstr. 133.
In No. 52.
Bergstr. Ecke Kirchhofstr.
Weiteres siehe Rixdorf.
Strassenb. siehe Richardstr.

Wassmannstrasse NO 18 (M. 6), nahe Büschingpl., von Landsberger- bis Gr. Frankfurterstr. No. 1—20 u. 21—37.

Büschingpl; Gr. Frankfurterstr. 70.
Gr. Frankfurterstr. 45/46.
(NO 18) TRF Landsbergerstr. 93.
Grüner Weg 17; Krankenh. Friedrichshain.
u. Büschingpl. Strassbergerpl.
Apoth.: Landsbergerstr. 39; Gr. Frankfurterstr. 53.
Notar: Gr. Frankfurterstr. 86.
Kirchsp.: Markusk.
Standes-A.: Für No. 1 Georgenkirchstr. 2; No. 2—9a An d. Fischer-Brücke 1a; No. 10—37 Kl. Frankfurterstr. 6.
Stempelverth.: Landsbergerstr. 100.

Strassenb.: (c) Wassmannstr.—Hohen-Schönhausen. *Strassenb.* u. *Omn.* siehe auch Landsbergerstr. u. Gr. Frankfurterstr.

Waterloo-Brücke SW (K. 9), im Laufe d. Alexandrinenstr., über d. Landwehr-Kanal, von Sedan- bis Waterloo-Ufer.

Waterloo-Ufer SW 61 (J. 9), am Halleschen Thor, von Blücherpl. bis Waterloo-Brücke. No. 1—24.

Teltowerstr. 1; Gitschinerstr. 12.
Teltowerstr. 16.
(SW 61) TRF Tempelhofer Ufer 1; — TRF Wilmsstr. 5.
Gitschinerstr. 104.
Blücherpl.; Johanniterstr. Ecke Plan-Ufer.
Blücherpl.
Arzt: In No. 8.
Apoth.: Plan-Ufer 11.
Notar: Blücherstr. 9; Blücherpl. 1.
Kirchsp.: Heiligkreuzk.
Standes-A.: Böckhstr. 9/10.
Stempelverth.: Blücherstr. 51.
Oeffentl. Anstalten etc.: No. 9 Kranken- u. Begräbniskasse d. Schuhmacher.
Strassenb. u. *Omn.* siehe Hallesches Thor.

Wattstrasse N 31 (J. 3), nahe Humboldthain, von Stralsunder- bis Voltastr. No. 1—13 u. 14—25.

Für No. 1 u. 25 Stralsunderstr. 68; No. 2—24 Brunnenstr. 118.
Kirchsp.: Für No. 1 u. 25 Versöhnungsk.; No. 2—24 Himmelfahrtk.
Oeffentl. Anstalten etc.: No. 18 Gemeinde Ebenezer.
Weiteres wie Usedomstr.

Strassenb. u. *Omn.* siehe Brunnenstr., Hussitenstr. u. Ackerstr.

Weberstrasse NO 18 (M. 6), nahe Büschingpl., von Gr. Frankfurter- bis Landsbergerstr. No. 1—37 u. 38—66.

Büschingpl.; Gr. Frankfurterstr. Ecke Strassbergerstr.
Für No. 1—24 u. 44—66 Fürstenwalderstr. 13; No. 24a—37 u. 40a—43 Büschingstr. 20; No. 38—40 Gr. Frankfurterstr. 45/46.
(NO 18) TRF Landsbergerstr. 93; — Fürstenwalderstr. 2.
Grüner Weg 17; Landsberger Allee (Krankenh.).
Büschingpl.; Weberstr. an d. Markuskirche; Strassbergerpl.
Büschingpl.; Gr. Frankfurterstr. Ecke Strassbergerstr.
Apoth.: Gr. Frankfurterstr. 108; Landsbergerstr. 39.
Notar: Gr. Frankfurterstr. 86.
Kirchsp.: Markusk.
Standes-A.: Für No. 1—35 u. 38—66 Kl. Frankfurterstr. 6; No. 36—37 Georgenkirchstr. 2.
Stempelverth.: Landsbergerstr. 100.
Oeffentl. Anstalten etc.: No. 54/55 Markus-Kirche, No. 56/57 Diakon.-Station u. Oberlin-Schule.

Strassenb. u. *Omn.* siehe Gr. Frankfurterstr. u. Landsbergerstr.

Webeschule, Städt. Höh., Markusstr. 49.

Wedding (H. 3), Bhf., Station d. Nordrings, an d. Müllerstr. Ecke Lindowerstr.

Wedding-Platz N 39 (H. 3), nahe gleichnamigem Bhf. an d. Müller- u. Reinickendorferstr. Standpl. d. Dankes-Kirche.

Strassenb.: **(34)** Kreuzberg—Gesundbrunnen; **(25)** Charlottenstr.—Tegel; **(26)** Tegel—Oranienburger Thor; **(27)** Dalldorf—Rixdorf; **(28)** Rixdorf—Tegeler Chaussee; **(29)** Britz—Seestr.; **(32)** Charlottenstr.—Reinickendorf; **(24)** Weddingpl.—Potsdamerstr.; **(30)** Müllerstr.—Winterfeldtpl.; **(31)** Müllerstr.—Schlesischer Bhf.; **(8)** Charlottenburg—Gesundbrunnen. *Omn.:* **(24)** Spittelmarkt—Nettelbeckpl.; **(8)** Nettelbeckpl.—Heinrichpl.

Weddingstrasse N 39 (H. 3), nahe Nettelbeckpl., von Pank- bis Reinickendorferstr. No. 1—5 u. 6—9.

(N 39) TRF Schulzendorferstr. 26.

Kirchsp.: Dankesk.

Weiteres wie Cöslinerstr.

Strassenb. u. *Omn.* siehe Wedding.

Wegelystrasse NW 23 (E. 6), am Bhf. Thiergarten u. Siegmundshof.

Oeffentl. Anstalten etc.: Töpferei-Berufsgenossensch.; Kgl. Porzellan-Manufaktur.

Strassenb. siehe Charlottenburger Chaussee.

Wegenerstrasse, Wilmersdorf (D. 9), nahe Rathaus, von Sigmaringen- bis Brandenburgischestr.

Sigmaringenstr. 1.

Brandenburgischestr. 2.

Weiteres siehe Wilmersdorf.

Strassenb. siehe Brandenburgischestr. u. Wilhelms-Aue.

Weidendamm, Am NW 7 (J. 5), Spree-Ufer, nahe Bhf. Friedrichstr., von Weidendammer Brücke bis Am Kupfergraben. No. 1/1a.

Oberwallstr. 29a.

Arzt: In No. 1a.

Apoth.: Karlstr. 20a.

(PP) Ecke Prinz Louis Ferdinandstr.

Bhf. Friedrichstr.

Oeffentl. Anstalten etc.: No. 1 Deutscher Kellner-Bund.

Weiteres wie Georgenstr.

Strassenb.: **(25)** Tegel—Charlottenstr.; **(32)** Reinickendorf—Charlottenstr.; **(34)** Gesundbrunnen—Kreuzberg; **(12)** Plötzensee—Görlitzer Bhf.; **(13)** Moabit—Görlitzer Bhf.; **(a)** Mittelstr.—Pankow; **(33)** Stettiner Bhf.—Charlottenburg. *Omn.:* **(4)** Stettiner Bhf.—Kreuzberg. *Siehe auch* Friedrichstr.

Weidendammer Brücke (J. 5), im Laufe der Friedrichstr. über d. Spree von Schiffbauerdamm bis Reichstags-Ufer.

Weidenweg O 34 (N. 6), nahe Frankfurter Thor, von Frieden- bis Liebigstr. No. 1—48 u. 49—88.

Frankfurter Allee 38 u. 121; Petersburgerstr. Ecke Matternstr.; Rigaerstr. 123.

Für No. 1—34 u. 63—88 Zorndorferstr. 23; No. 35—62 in No. 40.

(O 34) TR Petersburgerstr. 89; — T Gr. Frankfurterstr. 6.

Frankfurter Allee 95; Warschauerstr. 2.

(PP) Friedenstr. Ecke Pallisadenstr.; Frankfurter Allee Ecke Thaerstr.; Baltenpl.; Forckenbeckpl.

Arzt: In No. 35, 49, 74, 88.

Apoth.: Thaerstr. 14a, Gr. Frankfurterstr. 134.

Notar: Gr. Frankfurterstr. 86.

Kirchsp.: Für No. 1—24 u. 74—88 Auferstehungsk.; No. 25—73 Samariterk.

Standes-A.: Rigaerstr. 8.

Stempelverth.: Gr. Frankfurterstr. 145.

Oeffentl. Anstalten etc.: No. 22 Kinder-Bewahr-Anstalt; No. 86 Kathol. apost. Gem.-Kapelle.

Strassenb.: **(65)** Moritzpl.—Central-Viehhof; **(66)** Lichtenberg—Halensee; **(67)** Central-Viehhof—Wilmersdorf. *Strassenb.* u. *Omn.* siehe auch Eldenaerstr. u. Frankfurter Allee.

Weimarerstrasse, Charlottenburg (D. 7), von Bismarck- bis Kantstr., zwischen Leibniz- u. Krummestr. No. 1—22 u. 23—50.

Pestalozzistr. 89/90.

Für No. 1—8 u. 42—50 Marchstr. 3; No. 9—41 Kantstr. 122.

Arzt: siehe Kantstr.

TRF Kantstr. 50.

Marchstr. 24.

(PP) u. Karl Augustpl.

Apoth.: Pestalozzistr. 87a.

Notar: Kantstr. 18; Berlinerstr. 139.

Kirchsp.: Trinitatisk.

Standes-A.: Kirchstr. 10.

Stempelverth.: Schillerstr. 103

Strassenb. siehe Kantstr., Wilmersdorferstr. u. Bismarckstr.

Weimarschestrasse, Wilmersdorf (E. 10), parallel Kaiser-Allee, von Hildegard- bis Ringbahnstr. (Unbebaut).

Weinbergsweg N 54 (K. 4), am Rosenthaler Thor, von Lothringer- bis Fehrbellinerstr. No. 1—11d u. 12—16.

Lothringerstr. 51; Kastanien-Allee 60.

Zehdenickerstr. 12c.

(N 54) TRF Lothringerstr. 62.

Kastanien-Allee 58.

(PP) Rosenthaler Thor; Zionskirchpl.

Rosenthaler Thor.

Arzt: In No. 8.

Apoth.: Fehrbellinerstr. 10; Lothringerstr. 50.

Notar: Brunnenstr. 182.

Kirchsp.: Zionsk.

Standes-A.: Zehdenickerstr. 17/18.

Stempelverth.: Kastanien-Allee 10.

Oeffentl. Anstalten etc.: No. 11c Reichenheimsches Waisenhaus.

Strassenb.: **(40)** Vinetapl.—Schöneberg. ***Strassenb.*** u. ***Omn.*** siehe auch Brunnenstr., Lothringerstr. u. Kastanien-Allee.

Weinmeisterstrasse C 22 (K. 5), Fortsetzung d. Münzstr., von Rosenthaler- bis Neue Schönhauserstr. No. 1—8 u. 9—18.

Rosenthalerstr. 25; Münzstr. 14/15.
Für No. 1—8 u. 10—18 Gr. Hamburgerstr. 13/14; No. 9 Alte Schönhauserstr. 5.
(C 22) TRF Rosenthalerstr. 56; — T Münzstr. 30.
Arzt: In No. 9, 10/11.
Gr. Hamburgerstr. 10/11.
Koppenpl.; Rochstr. a. d. Stadtbahn.
Hackescher Markt.
Apoth.: Rosenthalerstr. 47; Münzstr. 14/15.
Notar: Rosenthalerstr. 61.
Kirchsp.: Sophienk.
Standes-A.: Krausnickstr. 20.
Stempelverth.: Hackescher Markt 2.
Oeffentl. Anstalten etc.: No. 1a Israel. Volksküche; No. 15/17 Sophien-Gymn. u. Schule.

Strassenb.: **(35)** Reinickendorf—Kreuzberg; **(36)** Bhf. Schönholz—Kreuzberg; **(37)** Brunnenstr.—Kreuzberg; **(11)** Moabit—Görlitzer Bhf.; **(30)** Müllerstr.—Winterfeldtplatz; **(31)** Müllerstr.—Schlesischer Bhf. ***Omn.:*** **(25)** Stettiner Bhf.—Oranienplatz. ***Nachtomn.:*** **(VII)** Stettiner Bhf.—Hermannpl. ***Siehe auch*** Rosenthalerstr. u. Alte Schönhauserstr.

Weinstrasse NO 43 (M. 5), am Friedrichshain, von Frieden- bis Gollnowstr. No. 1—20b und 20c—32.

Büschingpl.
Für No. 1—31 Büschingstr. 20; No. 32 Landsbergerstr. 1/2.
(NO 43) TR Neue Königstr. 70; — TRF Landsbergerstr. 93.
Landsberger Allee (Krankenhaus).
Friedenstr. vis-à-vis Gemeindesch.; Büschingplatz.
Büschingpl.
Apoth.: Büschingstr. 15.
Notar: Landsbergerstr. 14.
Kirchsp.: Bartholomäusk.
Standes-A.: Georgenkirchstr. 2.
Stempelverth.: Landsbergerstr. 100.

Strassenb. u. ***Omn.*** siehe Friedenstr., Neue Königstr. u. Landsbergerstr.

Weisbachstrasse O 34 (N 5), parallel d. Petersburgerstr., von Ebeling- bis Kochhannstr. No. 1—4 u. 5—8.

Weidenweg 40.
(O 34) TR Petersburgerstr. 89.
Kirchsp.: Auferstehungsk.
Standes-A.: Georgenkirchstr. 2.
Weiteres wie Petersburgerstr.
Strassenb. siehe Landsberger Allee.

Weisestrasse, Rixdorf (L. 11), parallel d. Hermannstr., von Wanzlick- bis Leinestr. (Unbebaut.)

Weissenburgerstrasse N (L. 4), nahe Schönhauser Thor, von Saarbrücker- bis Danzigerstr. No. 1—47a u. 48—84.

Wörtherpl.; Schönhauser Allee 181; Dunckerstr. 8.
Für No. 1—13 u. 78—84 Saarbrückerstr. 30; No. 14—37 u. 56—77 Wörtherstr. 17; No. 38—55 Rykestr. 41.
Für No. 1—24 u. 63—84 (N 37) TR Schwedterstr. 263; No. 25—62 (N 58) TRF Danzigerstr. 3.
Schönhauser Allee 31.
Senefelderpl.; Wörtherpl.; Ecke Danzigerstr.
Wörtherstr. 45 (Markth.); Schönhauser Thor.
Arzt: In No. 5, 6, 25, 30, 64, 66, 67, 70, 79.

Querstr. d. Weissenburgerstr.

Schönhauser Allee		Senefelder-Platz
Saarbrücker-str.	1	
Metzer-	8	84 Strasse
Belforter-str.	15	
Tresckow-	25	63 Strasse
		Wörtherpl.
Wörther-	31	62 Strasse
Fransecki-	40	53 Strasse
Danzi-	47a	48 gerstr.

Apoth.: In No. 51; Schönhauser Allee 172; Wörtherstr. 40.
Notar: Schönhauser Allee 184.
Kirchsp.: Für No. 1—39 u. 55—84 Zionsk.; No. 40—54 Gethsemanek.
Standes-A.: Für No. 1—31 u. 62—84 Zehdenickerstr. 17/18; No. 32—61 Eberswalderstr. 10.
Stempelverth.: Schönhauser Allee 183.
Oeffentl. Anstalten etc.: No. 2 Höh. Knabenschule; No. 4a Realschule u. Städt. Fortbildungs-Anstalt; No. 25 Spark.-Annahmest.; No. 36 Gemeindesch. f. Knab. u. Mädch.; No. 66 Allgem. Dtsch. Gärtner-Verein.

Strassenb.: **(52)** Lützowpl.—Danzigerstr.; **(53)** Danzigerstr.—Rixdorf. ***Omn.:*** **(7)** Danzigerstr.—Anhalter Bhf. ***Siehe auch*** Prenzlauer Allee u. Schönhauser Allee.

Weissenburgstrasse, Neu-Weissensee (N. 3), nahe Langhansstr., von Königs-Chaussee bis Sedanstr. No. 1—4, 5 u. 6. **Weiteres** siehe Neu-Weissensee.

Strassenb. siehe Königs-Chaussee u. Langhansstr.

Weissensee (P. 3), Dorf im Kreise Niederbarnim mit 2510 Einw., Gemeindebureau Berlinerstr. 134. Amtsbureau siehe Neu-Weissensee.

Kirche: Berlinerstr. 13; Küsterei: Königs-Chaussee 80. **Schule:** Falkenbergerstr. 183. **Arzt:** Berlinerstr. 5/6; Gartenstr. 1.
Weiteres siehe Neu-Weissensee.

Weissensee (N. 4), Bhf., Station des Nordrings, Greifswalderstr. 82. — **Güterbhf.** der Ringbahn (N. 4), Greifswalderstr. 161.

Weissenseeer Weg (P. 4 u. 5), Fortsetzung d. Dorfstr. (Lichtenberg), von Röderplatz bis Landsberger Chaussee, Lichtenberg (unbebaut); von Landsberger Chaussee bis Gemarkung Hohen-Schönhausen-Wilhelmsberg. No. 1—11.
Weiteres siehe Lichtenberg u. Wilhelmsberg.

Weissensee, Neu- (N. 2). Nordöstlicher Vorort; Dorf im Kreise Niederbarnim mit 32 000 Einw. Amts- u. Gemeinde-Bureau Albertinenstr. 6; zugleich Polizei-Bureau.

Göbenstr. 1, Charlottenburgerstr. 10.
1 TF Königs-Chaussee 84 (Unfallmeldestelle); 2 TF Langhansstr. 93.
Arzt: Pistoriusstr. 1; Langhansstr. 58; Königs-Chaussee 20, 24, 34, 61a, 76, 84; Gustav Adolphstr. 14.
Schule: Gemeindesch. Langhansstr. 120, Rölkestr. 133; Höh. Knabensch. Albertinenstr. 24a; Höh. Mädchenschule Königs-Chaussee 61.
Kirche: Kath. St. Josephsk. Wilhelmstr. 41/44; evang. siehe Weissensee.

Kath. St. Josephs-Kirche.

Apoth.: Königs-Chaussee 9, 37; Langhansstr. 82.
Gericht: Amtsgericht II.
Notar: Königs-Chaussee 32.
Standes-A.: Königs-Chaussee 12.
Stempelverth.: Königs-Chaussee 59.
Oeffentl. Anstalten etc.: Ortskrankenkasse, Königs-Chaussee 23; Volksbibliothek, Langhansstr. 120; Auguste Victoria-Krankenhaus, Schönstr. 71/73; Denkmal Kais. Wilhelms I., Antonpl.

Verbindung mit Berlin: Nordring-Bhf. Weissensee (alle 10—20 Min.).
Strassenb.: (61) Neu-Weissensee—Rathaus; (62) Weissensee—Dönhoffpl.

Wendenstrasse SO 36 (M. 9), nahe Görlitzer Bhf., von Skalitzer- bis Wienerstr. No. 1—6.

(PP) Spreewaldpl.
Standes-A.: Köpenickerstr. 4.
Weiteres wie Lausitzerstr.
Strassenb. u. *Omn.* siehe Görlitzer Bhf.

Werderscher Markt W 56 (K. 6), nahe Schlosspl., von Werder- bis Jägerstr. No. 1—10.

Vor No. 4.
Oberwallstr. 20a.
(W 56) Französischestr. 33d.
Brüderstr. 16/18.
(PP) u. Werderscher Markt.
Apoth.: Kurstr. 34.
Notar: Schinkelpl. 3 u. 5.
Kirchsp.: Friedr. Werderschek.
Standes-A.: An der Fischerbrücke 1a.
Stempelverth.: In No. 9.
Oeffentl. Anstalten etc.: Friedrich Werderschek.

Strassenb.: (63) Greifswalderstr.—Hansapl.; (60) Prenzlauer Allee—Nollendorfpl.; (80) Schlesischer Bhf.—Charlottenburg; (39) Gesundbrunnen—Marheinekepl.; (12) Plötzensee—Görlitzer Bhf.; (13) Moabit—Görlitzer Bhf. *Omn.:* (14) Greifswalderstr.—Anhalter Bhf.; (8) Nettelbeckpl.—Heinrichpl.; (10) Brunnenstr.—Marheinekepl. *Strassenb.* u. *Omn.* siehe auch Jägerstr., Schlosspl. u. Französischestr.

Werdersche Rosenstrasse, siehe Rosenstr., Werdersche.

Werderstrasse W. 56 (K. 6), nahe Schlosspl., von Schleusen-Brücke bis Oberwallstr. No. 3—12.
Weiteres wie Werderscher Markt. *Strassenb.* u. *Omn.* siehe Werderscher Markt.

Werderstrasse, Britz (M. 12), nahe Emmaus-Kirchhof, von Chaussee- bis Rudowerstr. No. 1—49 u. 50—89. **Weiteres** siehe Britz.

Werderstrasse, Gr.-Lichterfelde, nahe Bhf. West, von Potsdamer Chaussee bis Gemarkung Dahlem (Unbebaut).

Werderstrasse, Tempelhof (J. 12), parallel d. Berlinerstr., von Kaiserin Augustastr. bis Voigts-Rhetzstr. No. 1—4 u. unbebaut. **Weiteres** s. Tempelhof. *Strassenb.* siehe Berlinerstr.

Werftstrasse NW 52 (G. 6), nahe Kriminal-Gericht, von Alt-Moabit bis Lüneburgerstr. No. 1—10 u. 11—21.
Weiteres wie Paulstr.
Arzt: In No. 1, 3, 19.
Oeffentl. Anstalten etc.: No. 7 Land- u. Amtsgericht; No. 8 Nahrungs-Mittel-Untersuchungs-Amt; No. 9 Landwirtschafts-Kammer der Provinz Brandenburg.
Strassenb.: (17) Moabit—Schöneberg; (18) Moabit—Potsdamerstr. *Strassenb.* u. *Omn.* siehe auch Alt-Moabit u. Invalidenstr.

Werkstätten-Inspektionen, siehe Eisenbahn-Direktion.

Werkstattstrasse, Grunewald (B. 8), am Bhf. Eichkamp, von Kronprinzessinnenweg bis Bahnhofstr. (Unbebaut).

Werner Siemensstrasse, Charlottenburg (D. 6), nahe Knie, von Fraunhoferstr. bis Charlottenburger Ufer. No. 7—18 u. 19—30.
Oeffentl. Anstalten etc.: No. 7/13 Physikal. techn. Reichsanstalt; No. 27/28 Normal-Aichungs-Kommission. **Weiteres** wie Marchstr. *Strassenb.* siehe Knie.

Wernerstrasse, Grunewald (A. 10), am Forst-Dienstacker, von Bismarck-Allee bis Menzelstr. No. 1—19.

Vor No. 3. | **Oeffentl. Anstalten etc.:** No. 3. Amtshaus. | **Weiteres** siehe Grunewald. *Strassenb.* s. Königs-Allee.

Werneuchenerstrasse NO 18 (N. 5), am Friedrichshain, von Elbinger- bis Virchowstr. No. 1—17.

Landsbergerstr. 1/2. | (NO 18) TRF Landsberger-str. 93; — Elbingerstr. 1. | **Arzt:** In No. 1. **Kirchsp.:** Auferstehungsk. **Weiteres** wie Am Friedrichshain. *Strassenb.* siehe Landsberger Allee.

Werrastrasse, Rixdorf (N. 10), von Wildenbruch- bis Elsenstr. (Unbebaut).

Weserstrasse O 112, Friedrichsberg (O. 7), Fortsetzung der Boxhagenerstr., von Friedrich Karl- bis Gürtelstr.

Rigaerstr. 123. | Warschauerstr. 2. | **Standes-A.:** Dorfstr. 46 (Lichtenberg).

Dorfstr. 46 (Lichtenberg). | **Apoth.:** Frankfurter Allee 21 a u. 190. | **Stempelverth.:** Frankfurter Chaussee 112.

(O 112) Frankfurter Allee 40; — TF Frankfurter Chaussee 89. | **Notar:** Frankfurter Allee 79. **Kirchsp.:** Lichtenberg. | *Strassenb.* u. *Omn.* siehe Frankfurter Allee.

Weserstrasse, Rixdorf (L. 10), nahe Hermannpl., von Kottbuser Damm bis Pannierstr. No. 1—17 u. 199—288; von Pannier- bis Treptowerstr. unbebaut.

Erkstr. 25. | TRF Bergstr. 133; — T Urbanstr. 85. | Hermannpl.

Für No. 1—30 u. 190—204 Hermannpl. 8; No. 31—189 Bergstr. 22. | Reuterpl.; Bergstr. Ecke Kirchhofstr. **Weiteres** siehe Rixdorf. | **Oeffentl. Anstalten etc.:** No. 12/13 Gemeindeschule. *Strassenb.* s. Hermannpl.

Westend (A. B. 6), Stadtteil von Charlottenburg am gleichnamigen Bhf.

Ahorn-Allee 1; Nussbaum-Allee 38; Königin Elisabethstr. (Kaserne). | TF Spandauer Berg 18. | **Apoth.:** Spandauerstr. 36. **Kirchsp.:** Luisenk.

Sophie Charlottenstr. 21. | **Arzt:** Spandauerstr. 7; Spandauer Berg 27; Nussbaum-Allee 34. | **Notar** u. **Stempelverth.** siehe Charlottenburg. **Standes-A.:** Kirchstr. 10.

Verbindung mit Berlin: Bhf. Westend alle 10—20 Minuten. *Strassenb.:* **(N)** Charlottenburg—Kupfergraben; **(P)** Charlottenburg—Lützowpl.; **(S)** Charlottenburg, Strassenbhf.—Stadtbhf.; **(R)** Charlottenburg, Strassenbhf.—Spandauer Berg.

Westend (B. 6), Station des Nordrings, Endpunkt der Stadtbahnzüge; am Beginn der Strasse Spandauer Berg; — **Güterbhf.** der Ring- u. Lehrter Bahn (B. 5), Sophie Charlottenstr. 1/4.

Westfälischestrasse, Wilmersdorf (C. 9), von Brandenburgischestr. (Fehrbellinerpl.) bis Henriettenpl. (Bhf. Halensee). No. 27—70 u. unbebaut.

Sigmaringenstr. 1. | TF Ringbahnstr. 123 (Halensee). | **Arzt:** In No. 45.

Kurfürstendamm 133. | **Weiteres** s. Wilmersdorf. | **Oeffentl. Anstalten etc.:** Bhf. d. Strassenbahn.

Strassenb.: (66) Lichtenberg—Halensee; (67) Wilmersdorf—Central-Viehhof. *Siehe auch* Wilhelms-Aue u. Kurfürstendamm.

Wettersäule, auf dem Schlossplatz, nahe d. Kurfürsten-Brücke.

Weydinger-Schreinersche Stiftungen, Gr. Frankfurterstr. 24; für ca. 50 Personen aus dem Raschmacher-, Weber- oder Tuchmacherstande, die über 60 Jahre alt sind, freie Wohnung, Arzt, Brennmaterial u. 12 ℳ monatl.

Weydingerstrasse C 25 (L. 5), nahe Prenzlauer Thor, von Linien- bis Hirtenstr. No. 1—10 u. 11—23.

Kirchsp.: Bartholomäusk. | **Standes-A.:** Krausnickstr. 20. | **Weiteres** wie Hirtenstr. *Strassenb.* u. *Omn.* siehe Prenzlauerstr. u. Alte Schönhauserstr.

Wichmannstrasse W 62 (F. 8), am Lützowpl., von Schillstr. bis Kurfürstendamm No. 1—11 u. 11a—21.

Vor No. 11a; Kurfürstenstr. 110 u. 124. | Kurfürstendamm 9. | **Notar:** Kurfürstenstr. 74, Kurfürstendamm 262.

Derfflingerstr. 20a. | (PP) u. Lützowpl.; Wittenbergpl. | **Kirchsp.:** Kaiser Wilhelm-Gedächtnisk. [59.

(W 62) TR Landgrafenstr. 2. | **Arzt:** In No. 1, 6, 14, 19, 20. **Apoth.:** In No. 21; Kurfürstendamm 1. | **Stempelverth.:** Lützowstr. **Oeffentl. Anstalten etc.:** No. 5 Höh. Mädchenschule.

Standes-A.: Genthinerstr. 4.

Strassenb.: (P) Charlottenburg—Lützowpl. *Siehe auch* Lützowpl., Kurfürstenstr. u. Kurfürstendamm.

Wickinger Ufer NW 87 (E. 6), nahe Alt-Moabit, von Levetzowstr. bis Hansa-Ufer (Unbebaut).

Strassenb. u. *Omn.* siehe Franklinstr., Beusselstr. u. Altonaerstr.

Wiclefstrasse NW (E. 5), nahe Bhf. Beusselstr., von Wilhelmshavener- bis Beusselstr. No. 1—34 u. 35—69.

Vor No. 63; Rostockerstr. 21a.
Für No. 1—27 u. 43—69 (NW 21) TRF Thurmstr. 23; No. 28—42 (NW 87) T Beusselstr. 1/2; — T Waldstr. 11.
Huttenstr. 11; Thurmstr. 21 (Krankenhaus).
Für No. 1—27 u. 43—69 Bremerstr. 62; No. 28—42 Rostockerstr. 2.
PP Bhf. Beusselstr.; Arminiuspl.
Bhf. Beusselstr.
Apoth.: Beusselstr.56; Thurmstr. 28.
Arzt: In No. 28, 69.
Notar: Rathenowerstr. 78.
Kirchsp.: Heilandsk.
Standes-A.: Wilhelmshavenerstr. 4/5.
Stempelverth.: Waldstr. 1.
Oeffentl. Anstalten etc.: No. 2. Gemeindesch. f. Knab. u. Mädch.

Strassenb. u. *Omn.* siehe Thurmstr. u. Birkenstr.

Wiebestrasse NW 87, Charlottenburg (D. 5), nahe Thurmstr., von Verbindungs-Kanal bis Wittstockerstr. (Unbebaut.)

Strassenb. u. *Omn.* siehe Kaiserin Augusta-Allee, Beusselstr. u. Franklinstr.

Wielandstrasse, Charlottenburg (D. 8), Querstr. d. Kantstr., von Pestalozzistr. bis Kurfürstendamm. No. 1—15 u. 53—68.

Kantstr. 122.
TRF Kantstr. 50.
Weiteres wie Schlüterstr.

Strassenb. siehe Savignypl. u. Kurfürstendamm.

Wielandstrasse, Schöneberg (F. 11), nahe Wannseebhf. Friedenau, von Friedenauerstr. bis zur Wannseebahn. No. 1—25 u. 25a—39.

Hedwigstr. 11.
TF Rheinstr. 4.
PP Dürerpl. [str.
Arzt: In No. 23.
Weiteres wie Friedenauerstr.
Strassenb. siehe Friedenauer-

Wiener Brücke SO (N. 9), im Laufe d. Wienerstr. über d. Landwehr-Kanal, von Görlitzer Ufer bis Lohmühlenstr.

Wienerstrasse SO 36 (M. 9), am Görlitzer Bhf., von Skalitzerstr. bis Görlitzer Ufer. No. 1—58b u. 59a—69.

Vor No. 1; Görlitzer Ufer 17/18.
Für No. 1—32 u. 59k—69 Lausitzerstr. 51; No. 33—59i Liegnitzerstr. 21.
(SO 36) TRF Görlitzer Bhf.
Görlitzer Bhf.
PP Spreewaldpl.; Görlitzer Bhf.
Görlitzer Bhf.

Querstr. d. Wienerstr.

Manteuffelstr.			
Skalit-	1	69	zerstr.
Lausit-	15	63	zerstr.
		60	Wendenstr.
		Spreewaldpl.	
Grünauer- str.	23	Görlitzer Bhf.	
Forsterstr.	33a	59p	
Liegnitzer- str.	41		
Glogauer- str.	49		
Ratiborstr.	56		
Görlitzer	58b	59a	Ufer

Arzt: In No. 11, 14b, 17, 20.
Apoth.: Lausitzerstr. 1; Reichenbergerstr. 110.
Notar: Oranienstr. 191.
Kirchsp.: Emmausk.
Standes-A.: Für No. 1—15 u. 63—69 Mariannen-Ufer 1a; No. 16—62 Köpenickerstr. 4.
Stempelverth.: Manteuffelstr. 35.
Oeffentl. Anstalten etc.: No. 59a—59p Görlitzer Bhf.
Strassenb.: (1) Behrenstr.—Treptow; (93) Charlottenburg—Görlitzer Bhf.; (92) Nollendorfpl.—Görlitzer Bhf.; (11) Moabit—Görlitzer Bhf.; (12) Plötzensee—Görlitzer Bhf.; (13) Moabit—Görlitzer Bhf.
Strassenb. u. *Omn.* siehe auch Oranienstr. u. Skalitzerstr.

Wiesbadener Platz, Wilmersdorf (C. 11), an d. Wiesbadenerstr., zwischen Schlangenbader- u. Falkensteinerstr.

Wiesbadenerstrasse (C. 11), südlich der Ringbahn, von Mecklenburgische- bis Norderneystr., Schmargendorf, von Norderney- bis Laubacherstr., Wilmersdorf (Unbebaut).

Wiesenstrasse N (H. 2), am Humboldt-Hain, von Grenz- bis Reinickendorferstr. No. 1—35 u. 36—66.

Uferstr. 1; Pankstr. 18; Grenzstr. 6.
Für No. 1—6 u. 60a—66 Hochstr. 37; No. 7—60 Reinickendorferstr. 53.
Lindowerstr. 10/11.
Für No. 1—27 u. 44—66 (N 20) TRF Stettinerstr. 55; No. 28—43 (N 65) T Nazarethkirchstr. 49a.
PP Ecke Reinickendorferstr.; Ecke Hochstr.
Arzt: In No. 20.
Apoth.: Pankstr. 45e.
Standes-A.: Badstr. 22.
Stempelverth.: Müllerstr. 177.
Notar: Reinickendorferstr. 2c.
Kirchsp.: Paulsk.
Oeffentl. Anstalten etc.: No. 55/59 Asyl für obdachlose Männer; No. 66 Gemeindeschule für Knaben.

Strassenb. u. *Omn.* siehe Wedding u. Badstr.

Wiesen-Weg, Friedrichsberg (P. 7), an d. Ringbahn, von Pfarrstr. bis Kietzer Weg. No. 1—4. **Oeffentl. Anstalten etc.**: Gasanstalt.
Weiteres siehe Friedrichsberg. *Strassenb.* siehe Frankfurter Allee.

Wiesen-Weg, Am, Steglitz, von der Birkbuschstr. nach Gemarkung Lankwitz. Pumpstation. **Weiteres** siehe Steglitz. *Strassenb.* siehe Siemensstr. (Lankwitz).

Wildenbruchstrasse, Rixdorf (M. 10), Fortsetzung d. Erkstr., von Kaiser Friedrichstr. bis Gemarkung Berlin. Pumpstation der Kanalisations-Werke; sonst unbebaut.
Strassenb. siehe Kaiser Friedrichstr.

Wildungenerstrasse, Wilmersdorf (C. 11), nahe Bhf. Schmargendorf, von Mecklenburgische- bis Forkenbeckstr. (Unbebaut).

Wilhelminenhof, Ausflugsort an der Oberspree. Dampfer-Anlegestelle, auch erreichbar durch elektr. Bahn von Bhf. Johannisthal.

Wilhelm-Platz W (J. 7), an d. Wilhelmstr., nahe Leipzigerstr. No. 1—9. Standpl. v. 6 Feldherrenstandbildern (siehe Denkmäler).

Kronenstr. 73/74.
Für No. 1 u. 2 (W 66) TR Mauerstr. 69/75; No. 3—9 (W 8) TRF Taubenstr. 8/9.
Oeffentl. Anstalten etc.: No. 1/2 Reichs-Schatzamt; No. 6 Central-Landschaft für die preuss. Staat.; No. 9 Prinz Friedrich Leopold-Palais.
Kirchsp.: Dreifaltigkeitsk.
Weiteres wie Wilhelmstr.
Strassenb. u. ***Omn.*** siehe Leipzigerstr. u. Wilhelmstr.

Wilhelm-Platz, Britz, nahe d. Kirche, zwischen Carl- u. Dorfstr. **Weiteres** s. Britz.

Wilhelm-Platz, Charlottenburg (C. 6), an d. Berlinerstr., Schnittpunkt mit d. Spree- u. Scharrenstr. No. 1—4.

Spreestr. 1b.
TRF Berlinerstr. 62.
Standes-A.: Kirchstr. 10.
Kirchsp.: Luisenk.
Weiteres wie Berlinerstr.
Strassenb. siehe Berlinerstr.

Wilhelm-Platz, Lichtenberg (P. 6), an d. Dorfstr., nahe Eldenaerstr.

Wilhelm-Platz, Gr.-Lichterfelde, an d. verlängerten Wilhelmstr., zwischen Jäger- u. Parallelstr. No. 1—14.

TF Bismarckstr. 3.
Arzt: In No. 6.
Weiteres siehe Lichterfelde.
Oeffentl. Anstalten etc.: Petrus-Kirche.
Strassenb. siehe Bismarck- u. Wilhelmstr.

Wilhelm-Platz (Pankow), nahe Stettinerbahn, an der Esplanade (Unbebaut).

Wilhelms-Aue, Wilmersdorf (D. 10), parallel d. Berlinerstr., von Kaiser-Allee bis Ringbahnstr. No. 1—128.

Sigmaringenstr. 1; Berlinerstr. 157.
Brandenburgischestr. 2.
Arzt: In No. 113, 121, 124/128.
Weiteres siehe Wilmersdorf.
Oeffentl. Anstalten etc.: Kirche; No. 118 Pfarrhaus.
Strassenb.: **(G)** Wilmersdorf—Zoolog. Garten; **(B)** Potsdamerpl.—Schmargendorf—Hundekehle bezw. Grunewald (Roseneck); **(C)** Potsdamerpl.—Wilmersdorf; **(67)** Wilmersdorf—Central-Viehhof. ***Siehe auch*** Kaiser-Allee u. Brandenburgischestr.

Wilhelmsberg, Vorort an der Landsberger Chaussee; Kolonie zur Gemeinde Lichtenberg gehörig.

TF Hohenschönhausenerstr. 24 (Unfallmeldest.).
Arzt: Hohenschönhausenerstr. 18.
Stempelverth.: Landsbergerstr. 100 (Berlin).
Apoth.: Dorfstr. 113 (Lichtenberg); Landsberger Allee 152 (Berlin).
Notar: Landsbergerstr. 14 (Berlin).
Weiteres siehe Lichtenberg.
Verbindung mit Berlin: Ringbahnhof Landsberger Allee (alle 10—20 Min.). ***Strassenb.:*** **(64)** Zoolog. Garten—Landsberger Allee; **(C)** Wassmannstr.—Hohen-Schönhausen.

Wilhelms-Gymnasium, Kgl., Bellevuestr. 15.

Wilhelmshavenerstrasse NW 21 (F. 5), nahe Kl. Thiergarten, von Thurm- bis Quitzowstr. No. 1—32 u. 33—60.

Thurmstr. 77; Wiclefstr. 63; Birkenstr. 28.
Für No. 1 u. 60 Ottostr. 9; No. 2—59 Bremerstr. 62.
(NW 21) TRF Thurmstr. 23.
Thurmstr. 21 (Krankenh.).
Thurmstr. vis-à-vis No. 26; Birkenstr. Ecke Perlebergerstr.; Stephanpl.
Bhf. Putlitzstr.
Arzt: In No. 51, 60.
Apoth.: Thurmstr. 28; Stendalerstr. 11.
Notar: Rathenowerstr. 78.
Kirchsp.: Heilandsk.
Standes-A.: In No. 4/5.
Stempelverth.: Birkenstr. 57.
Oeffentl. Anstalten etc.: No. 1/5 Dorotheenschule u. Standes-Amt; No. 26 Kinder-Bewahr-Anstalt.
Strassenb. u. ***Omn.*** siehe Thurmstr. u. Stromstr.

Wilhelmshöhe SW 47 (J. 10), nahe Tempelhofer Berg, an d. Belle-Alliancestr. No. 7—30.

Kreuzbergstr. 1.
Kreuzbergstr. 23.
(SW 47) TR Hagelsbergerstr. 49.
Belle-Alliancestr. 91.
u. Victoria-Park.
Apoth.: Belle-Alliancestr. 75.
Notar: Belle-Alliancestr. 91.
Kirchsp.: Heiligkreuzk.
Standes-A.: Kleinbeerenstr. 2.
Stempelverth.: Belle-Alliancestr. 94.
Strassenb. u. ***Omn.*** siehe Belle-Alliancestr.

Wilhelmshöherstrasse, Friedenau (E. 11), an d. Kaiser-Allee, von Friedr. Wilhelmpl. bis Rheingaustr. (Unbebaut).

Wilhelm-Stift, Heim f. hilfsbedürftige Witwen u. Jungfrauen gebildeter Stände, Charlottenburg, Spandauerstr. 19.

Wilhelm Stolzestrasse O 34 (N. 5), nahe Friedrichshain, von Landsberger Allee bis Strassmannstr. (Unbebaut).
Strassenb. siehe Landsberger Allee.

Wilhelmstrasse SW u. W (J. 8), nahe Pariserpl. u. Brandenburger Thor, von Belle-Alliancepl. bis U. d. Linden. No. 1—69a u. 69b—148.

Vor No. 117; Belle-Alliancepl. 10a; Mauerstr. 15a; U. d. Linden 59.

Für No. 1—27 u. 116—148 in No. 10; No. 28—56 u. 88—115 in No. 29; No. 57—67 u. 72—87 Kronenstr. 73/74; No. 68—71 Mittelstr. 37.

Für No. 1—39 u. 109—148 (SW 48) TR Friedrichstr. 227; No. 40—42a u. 98—107 (SW 12) TRF Zimmerstr. 26/27; No. 43a—61 u. 79—97 (W 66) TR Mauerstr. 69/75; No. 61a—64 u. 75—78 (W 8) TRF Taubenstr. 8/9; No. 65—74 (W 64) TRF U. d. Linden 12; — T Kochstr. 73; T in No. 124.

In No. 10; Mauerstr. 23.

Friedens-Allee vor dem Brandenb. Thor; Zietenpl.; Zimmerstr. 90/91 (Markth.); Anhalter Bhf.; Belle-Alliancepl.

Ecke U. d. Linden; Zietenpl.; Zimmerstr. 90/91 (Markth.); Belle-Alliancepl.

Arzt: In No. 12, 20, 22, 28, 30/31, 33, 35, 43b, 88, 92/93, 116, 118, 134, 139, 140, 146.

Apoth.: Wilhelmstr. 125; Kanonierstr. 44; U. d. Linden 53.

Notar: In No. 45, 55 u. 118; Leipzigerstr. 6, 10/11, 121, 128; Behrenstr. 4.

Querstr. d. Wilhelmstr.	Belle-Alliancepl.
	1 | 148
Puttkamer- 27 str.	125 Hedemannstr.
Kochstr. 40	107 Anhaltstr.
Zimmerstr. 43a	96 Prinz Albrechtstr.
	Architektenhaus
Leipzi- 59	80a gerstr.
Kaiserhof- 61 str.	78 Vossstr.
Wilhelm-	Reichs-Kanz-
Platz 61a	ler-Amt
Behrenstr. 68	
Unt. den 69a	69b Linden

Kirchsp.: Für No. 1—67 u. 72—147 Dreifaltigkeitsk.; No. 68—71 Dorotheenst.-K.; No. 148 Jerusalemsk.

Standes-A.: An d. Fischer-Brücke 1a.

Stempelverth.: Friedrichstr. 47, 61 u. 152; Königgrätzerstr. 17.

Oeffentl. Anstalten etc.: No. 4 Blinden-Anst.; No. 7 Krankenpflege-Stat. u. Elementar-Knabenschule; No. 18 Spark.-Annahmest.; No. 20 Costaricanisches Konsulat; No. 21 Diakon.-Station u. Kinder-Bewahr-Anstalt; No. 23 Gesellschaft für Erdkunde; No. 34 Volkskindergarten; No. 39 Höh. Mädchensch.; No. 61 Reichsschatzamt; No. 61a Hofstaat d. Pr. Friedr. Leopold; No. 63 General-Lotterie-Direkt.; No. 64 Geh. Kabinet Sr. Maj. f. Civils.; No. 65 Justiz-Ministerium; No. 66 Ital. Gesandtsch.; No. 70 Engl. Gesandtsch.; No. 70b Spanisches Konsul.; No. 72 Palais d. Prinz. Georg v. Preuss.; No. 73 Ministerium d. Kgl. Hauses; No. 74 Reichsamt d. Innern; No. 75/76 Auswärtiges Amt; No. 77 Reichskanzler-Palais; No. 78 Palais d. Fürsten Pless; No. 79 Minister. d öffentl. Arb.; No. 81 Kriegsministerium; No. 82/85 Milit.-Versorg.- u. Justiz-Depart.; No. 92/93 Architektenhaus; No. 100 Russ Konsul.; No. 101 Inspektion d. Verkehrs-Truppen; No. 102 Palais d. Prinzen Albrecht; No. 117 Gemeindesch. f. Knab. u. Mädch. mit Volksbibliothek, Kgl. Impfanst.; No. 136 Evang. Brüdergemeinde u. Mädchenschule.

Strassenb.: (63) Hansapl.—Weissensee; (93) Charlottenburg—Görlitzer Bhf. ***Omn.:*** (27) Potsdamer Bhf.—Schönhauser Thor; (14) Anhalter Bhf.—Greifswalderstr.; (21) Kreuzberg-Stettiner Bhf.; (7) Anhalter Bhf.—Danzigerstr. ***Siehe auch*** U. d. Linden, Leipzigerstr., Kochstr. u. Hallesches Thor.

Wilhelmstrasse, Boxhagen-Rummelsburg, am Bhf. Lichtenberg-Friedrichsfelde, von Neue Prinz Albert- bis Bahnhofstr. No. 1—17.

Neue Prinz Albertstr. 31 u. 71. | **Weiteres** siehe Boxhagen-Rummelsburg.

Wilhelmstrasse, Britz, nahe Rathaus, von Chausseestr. bis Ring-Chaussee. No. 1—7 u. 8—11. **Weiteres** siehe Britz.

Wilhelmstrasse, Friedenau (E. 11), nahe Bhf. Wilmersdorf-Friedenau, von Kaiser-Allee bis Stubenrauchstr. No. 1—12 u. 13—23.

Weiteres siehe Friedenau. ***Strassenb.*** siehe Kaiser-Allee.

Wilhelmstrasse, Lichtenberg, am Bhf. Lichtenberg-Friedrichsfelde, von Bahnhof- bis Neue Prinz Albertstr. No. 1—32 u. 51—84.

Arzt: In No. 1. **Weiteres** siehe Lichtenberg. ***Strassenb.*** siehe Frankfurter Chaussee.

Wilhelmstrasse, Gr.-Lichterfelde, Querstr. d. Berlinerstr., von Jungfernstieg bis Herwarthstr. No. 1—25 u. 25a—46.

TF Bismarckstr. 3. | **Arzt:** In No. 27, 35, 45. **Weiteres** siehe Lichterfelde. | **Oeffentl. Anstalten etc.:** No. 33 Gymnasium.

Strassenb.: (f) Potsdamer Bhf.—Anhalter Bhf.—Lichterfelde; (g) Steglitz—Chausseestr.—Lichterfelde. ***Siehe auch*** Boothstr.

Wilhelmstrasse, Südende, am Bhf. Südende, von Steglitzer- bis Berlinerstr. No. 1—4 u. 5—11.

Weiteres siehe Südende. ***Strassenb.*** siehe Steglitzerstr.

Wilhelmstrasse, Neu-Weissensee (N. 3), Querstr. d. Langhansstr., von Gemarkung Berlin bis Pistoriusstr. (Cuxhavenerpl.). No. 1—29 u. 30—58.

Oeffentl. Anstalten etc.: No. 43/44 St. Josephs-Kirche. **Weiteres** siehe Neu-Weissensee. *Strassenb.* siehe Königs-Chaussee u. Langhansstr.

Wilhelmstrasse, Neue, NW 7 (H. 6), nahe Pariserpl. u. Brandenb. Thor, von Reichstags-Ufer bis U. d. Linden. No. 1—8a u. 8b—16.

U. d. Linden 59; Luisenstr. 42.

Mittelstr. 37.

(NW 7) TRF Dorotheenstr. 22.

Ziegelstr. 5/6; Mauerstr. 23.

PP Friedens-Allee a. Brandenb. Thor; Dorotheenstr. 29 (Markth.).

Ecke U. d. Linden; Brandenb. Thor; Dorotheenstr. 29 (Markth.).

Apoth.: Luisenstr. 19; U. d. Linden 53.

Notar: Dorotheenstr. 30 u. 54.

Kirchsp.: Dorotheenstadtk.

Standes-A.: An d. Fischer-Brücke 1a.

Stempelverth.: Friedrichstr. 152.

Oeffentl. Anstalten etc.: No. 14 Spark.-Annahmest; No. 15 Physiolog. Instit.; No. 16 Physikal. Instit.

Strassenb. (51) Kastanien-Allee—Nollendorfpl. *Strassenb.* u. *Omn.* siehe auch Dorotheenstr. u. U. d. Linden.

Wilhelmstrasse, Verlängerte, Gr.-Lichterfelde, von Brauer- bis Marienfelderstr. No. 1—8 u. 14—36.

TF Bismarckstr. 3.

Arzt: In No. 27.

Weiteres siehe Lichterfelde. *Strassenb.* siehe Wilhelmstr.

Wilhelm-Ufer NW 40 (H. 5), am Lehrter Bhf. u. am Humboldt-Hafen, von Friedrich Karl-Ufer bis Invalidenstr.

Oeffentl. Anstalten etc.: Oriental. Handels-Museum.

Strassenb. u. *Omn.* siehe Invalidenstr. u. Alt-Moabit.

Wilkestrasse, Reinickendorf-Ost, nahe Eiswerke, von Residenzstr. bis Schönholzer Weg. No. 1—35 u. 36—68.

TF Residenzstr. 106 (Unfallmeldestelle).

Weiteres siehe Reinickendorf.

Strassenb. siehe Residenzstr.

Willdenowstrasse N (G. 3), nahe Bhf. Wedding, von Lynar- bis Triftstr. No. 1—15 u. 16—28.

Schulstr. 1.

Lynarstr. 1.

Lindowerstr. 10/11.

Apoth.: Müllerstr. 163.

Für No. 1—5 u. 26—28 (N 39) TRF Schulzendorferstr. 26; No. 6—25 (N 65) T Nazarethkirchstr. 49a.

PP Bhf. Wedding; Müllerstr., Ecke Gerichtstr.

Notar: Reinickendorferstr. 2c.

Bhf. Wedding.

Kirchsp.: Nazarethk.

Standes-A.: In No. 28.

Stempelverth.: Müllerstr. 177.

Strassenb. u. *Omn.* siehe Wedding.

Willibald Alexisstrasse SW 29 (J. 10), nahe Tempelhofer Berg, von Heim- bis Kopischstr. No. 1—20 u. 21—43.

Kreuzbergstr. 1; Bergmannstr. 28.

Heimstr. 8.

(SW 29) TR Nostizstr. 52; — Friesenstr. 22.

Kirchsp.: Heiligkreuzk.

Belle-Alliancestr. 91.

PP Chamisso-Pl.; Marheinekepl. (Markth.).

Victoria-Park; Marheinekepl. (Markth.).

Apoth.: Bergmannstr. 23; Belle-Alliancestr. 75.

Notar: Bergmannstr. 68; Belle-Alliancestr. 91.

Standes-A.: Böckhstr. 9/10.

Stempelverth.: Belle-Alliancestr. 94.

Strassenb. u. *Omn.* siehe Belle-Alliancestr. u. Zossenerstr.

Wilmersdorf (D. 9, E. 10 etc.), südwestlicher Vorort, Dorf im Kreise Teltow mit 36 000 Einw. Rathaus Brandenburgischestr. 2; zugleich Standes-A.

Rathaus.

Sigmaringenstr. 1 Wache; Berlinerstr. 157; Prinz Regentenstr. 54; Uhlandstr. 157; Pfalzburgerstr. 30/31; Bingerstr. 9; Kurfürstendamm 130.

1. Brandenburgischestr. 2; 2. Kurfürstendamm 133; 3. Ludwigskirchstr. 2; 4. Kaiser-Pl. 5.

TF Berlinerstr. 34 (Unfallmeldestelle); TF (Halensee) Ringbahnstr. 123 (Unfallmeldestelle).

Kirche: Evangel., Wilhelms-Aue 119; Küsterei Mehlitzstr. 9; kathol., Ludwigsk., Ludwigskirchpl.

Schule: Gemeindesch. Brandenburgischestr. 5/7; Joachim Friedrichstr. 41/43; Nachodstr. 39; Durlacherstr. 14; Joachimsthalsches Gymnasium Kaiser-Allee 1; Bismarck-Gymnasium Pfalzburgerstr. 30/31; höh. Mädchenschule Berlinerstr. 136.

Brandenburgischestr. 2; Sigmaringenstr. 1; Kurfürstendamm 118.

Arzt: Uhlandstr. 3, 67, 73, 104, 105, 125 u. 127; Prinz Regentenstr. 65; Pfalzburgerstr. 29; Spichernstr. 11/12; Sigmaringenstr. 37a; Kaiser-Pl. 5; Wilhelms-Aue 113, 121, 124, 128; Bernhardstr. 13; Kurfürstendamm 126, 128, 129; Ringbahnstr. 7, 116, 119, 120, 263; Bornimerstr. 10; Georg Wilhelmstr. 24b; Westfälischestr. 45; Nürnbergerstr. 32.

Apoth.: Wilhelms-Aue 110; Georg Wilhelmstr. 1.

Gericht: Amtsgericht II.

Notar: Uhlandstr. 159/160.

Stempelverth.: Sigmaringenstr. 37.

Verbindungen mit Berlin: Südring-Station Wilmersdorf-Friedenau, Schmargendorf u. Halensee (alle 10—20 Min.). ***Strassenb.:*** **(78)** Königsbergerstr.—Wilmersdorf; **(66)** Lichtenberg-Halensee; **(67)** Central-Viehhof—Wilmersdorf; **(A)** Potsdamerpl.—Nollendorfpl.—Hundekehle; **(B)** Potsdamerpl.—Schmargendorf—Hundekehle bezw. Grunewald (Roseneck); **(C)** Potsdamerpl.—Nollendorfpl.—Wilmersdorf bezw. Grunewald (Roseneck); **(F)** Steglitz—Kaiser-Allee—Zoolog. Garten; **(G)** Wilmersdorf—Bhf. Zoolog. Garten; **(O)** Wilmersdorf—Kupfergraben; **(T)** Halensee—Knie (Charlottenburg).

Wilmersdorfer Platz, Friedenau (E. 11), nahe Rheinstr., Schnittpunkt d. Handjery- u. Schmargendorferstr.

Wilmersdorferstrasse, Charlottenburg (C. 8), nahe Bhf. Charlottenburg, von Berlinerstr. bis Kurfürstendamm. No. 1—85 u. 86—170.

Vor No. 19 u. 149; Stuttgarterpl.; Sesenheimerstr. 42; Bismarckstr. 80.

Für No. 1—6 u. 166—170 Spreestr. 1b; No. 7—45 u. 128—165 Kirchstr. 3; No. 46—127 Kantstr. 100.

Für No. 1—38 u. 137—170 TRF Berlinerstr. 62; No. 38a—136 TRF Kantstr. 50.

In No. 9.

Stuttgarterpl.; Karl Augustpl.; Wilhelmpl.

Bhf. Charlottenbg.; Karl Augustpl.; Wilhelmpl.

Arzt: In No. 10/11, 27, 38a, 39, 46, 64, 66a, 112, 118, 121, 122/123, 150.

Apoth.: Goethestr. 39/40; Bismarckstr. 81; Scharrenstr. 6.

Querstr. d. Wilmersdorferstr.			
	1	170	
Brau-	4	168	hofstr.
Berli-	7	166	nerstr.
Schar-	8a	164	renstr.
Schul-	12	162	Strasse
Grün-	18	156	Strasse
Kanal-	22	152a	Strasse
Wall-	29	147	Strasse
Spielhagen-str.	32		
Bis-	38a	136	marckstr.
Schil-	46	127	lerstr.
		121	Goethestr.
Pestaloz-	57	117	zistr.
Kant-	64	111	Strasse
Stuttgar-	67	107a	Krummestr.
terpl. Stadtbahn			
Mommsen-str.	73	102	
Kurfürsten-	85	86	damm

Notar: Spreestr. 4; Berlinerstr. 71.

Kirchsp.: Für No. 1—38 u. 137—169 Luisenk.; No. 38a—136 Trinitatisk.

Standes-A.: Kirchstr. 10.

Stempelverth.: Kaiser Friedrichstr. 50a; Schillerstr. 103; Berlinerstr. 68/69.

Oeffentl. Anstalten etc.: No. 14 Höh. Töchterschule; No. 79/85 Sportpark Kurfürstendamm; No. 166/167 Fortbildungs-, Handwerker- u. Kunstgewerbeschule, Volksbibliothek.

Strassenb.: **(Q)** Charlottenburg—Stettiner Bhf.; **(U)** Wilmersdorferstr.—Knesebeckstr. ***Siehe auch*** Kantstr., Berlinerstr. u. Bismarckstr.

Wilmersdorf-Friedenau (E. 11), Bhf., Station d. Südrings, Varzinerstr. Friedenau, zwischen Handjerystr. u. Kaiser-Allee.

Wilmsstrasse S 53 (K. 9), Querstr. d. Baerwaldstr., von Tempelherren- bis Geibelstr. No. 1—13 u. 14—23.

Für No. 1—8 u. 17—23 Gneisenaustr. 61; No. 9—16 Fichtestr. 27.

(S 53) TRF in No. 5.

Johanniterstr. Ecke Plan-Ufer; Urbanhafen auf d. Lade-Insel.

Urbanstr. Ecke Tempelherrenstr.

Oeffentl. Anstalten etc.: No. 5 Fernsprechamt; No. 10 Gemeindeschule f. Knab. u. Mädch. mit Städt. Lesehalle u. Bibliothek.

Weiteres wie Baerwaldstr. ***Strassenb.*** u. ***Omn.*** siehe Blücherstr. u. Baerwaldstr.

Wilsnackerstrasse NW (F. 5), Querstr. d. Thurmstr., von Alt-Moabit bis Perlebergerstr. No. 1—37 u. 38—66.

Vor No. 57; Alt Moabit 12a; Perlebergerstr. 20.

Für No. 1—29 u. 46—66 Birkenstr. 6; No. 30—45 Stephanstr. 60.

Für No. 1—8 (NW 52) TR Werftstr. 7; No. 9—24 u. 48—66 (NW 21) TRF Thurmstr. 23; No. 25—47 (NW 5) TR Perlebergerstr. 53.

Alt-Moabit vis-à-vis No. 104; Thurmstr. vis-à-vis Pritzwalkerstr.; Kruppstr. Ecke Rathenowerstr.

Querstr. d. Wilsnackerstr.			
Alt-Moabit			
	1	Luisen-Gymnas.	
Thurm-	9	66	Strasse
Dreyse-	17	57	Strasse
Birken-	25	47	Strasse
Kruppstr.	30		
	37	38	
Perlebergerstr.			

Arzt: In No. 2, 9, 24, 42, 52, 57, 61.

Apoth.: Alt-Moabit 18; Birkenstr. 6.

Thurmstr. 21 (Krankenh.)

Notar: Alt-Moabit 119; Rathenowerstr. 78.

Kirchsp.: Johannisk.

Standes-A.: Für No. 1—8 u. 66 Alt-Moabit 120; No. 9—65 Wilhelmshavenerstr. 4.

Stempelverth.: Rathenowerstr. 1; Birkenstr. 57.

Oeffentl. Anstalten etc.: No. 3 Höh. Mädchensch.; No. 6 Land-Gensdarmerie; No. 49 Armee-Inspektion; No. 62 Höh. Mädchenschule.

Omn.: **(5)** Alexanderpl.—Moabit. ***Strassenb.*** u. ***Omn.*** siehe auch Alt-Moabit, Thurmstr. u. Rathenowerstr.

Windscheidstrasse, Charlottenburg (C. 7), Querstr. d. Kantstr., von Bismarckstr. bis Stuttgarterpl. No. 1—28 u. 29—57.

Kantstr. 79; Schlossstr. 27.
Kantstr. 100.
T Schlossstr. 24/25; — TRF Kantstr. 50.
Kirchsp.: Luisenk.
Kirchstr. 20.
Rönnestr. a. d. Holtzendorffstr.
Bhf. Charlottenburg.
Standes-A.: Kirchstr. 10.
Apoth.: Kaiser Friedrichstr. 61b; Bismarckstr. 81.
Notar: Spreestr. 4; Berlinerstr. 71.
Stempelverth.: Kaiser Friedrichstr. 50a; Berlinerstr. 68/69.

Strassenb. siehe Stuttgarterpl., Kantstr. u. Bismarckstr.

Winklerstrasse, Grunewald (A. 9), nahe Bhf. Grunewald, von Wissmann- bis Auerbachstr. No. 1—29.

Vor No. 22.
Arzt: In No. 12 u. 24.
Oeffentl. Anstalten etc.: No. 24 Sanatorium „Quisisana".

Weiteres siehe Grunewald. *Strassenb.* siehe Königs-Allee.

Winsstrasse NO 55 (M. 4), nahe Prenzlauer Allee, von Heinersdorfer- bis Stargarderstr. No. 1—20 u. 50—72.

Am Königsthor; Prenzlauerstr. Ecke Fröbelstr.; Greifswalderstr. 33.
Für No. 1—27 u. 48—72 Immanuelkirchstr. 14; No. 28—47 Rykestr. 41.
(NO 55) TF in No. 19.
Landsberger Allee Krankenb. Friedrichshain.
Prenzlauerstr. Ecke Saarbrückerstr.; Prenzlauer Allee Ecke Wörtherstr.; Bhf. Weissensee.
Apoth.: Prenzlauer Allee 15 u. 213.
Arzt: Siehe Prenzlauer Allee.
Notar: Schönhauser Allee 184.
Kirchsp.: Immanuelk.
Standes-A.: Georgenkirchstr. 2.
Stempelverth.: Schönhauser Allee 183.

Strassenb. u. *Omn.* siehe Prenzlauer Allee u. Greifswalderstr.

Winterfeldt-Platz W 30 (G. 9), Schöneberg, Treffpunkt d. Maassen-, Winterfeldt-, Pallas-, Gleditsch-, Goltz- u. Hohenstaufenstr. Auf dem Platze Matthias-Kirche u. Ratswage.

Strassenb.: **(30)** Müllerstr.—Winterfeldtpl.; **(68)** Lichtenberg—Schöneberg; **(69)** Frankfurter Chaussee—Schöneberg; **(71)** Herzberge—Schöneberg; **(D)** Steglitz—Zoolog. Garten. *Omn.:* **(23)** Moritzpl.—Schöneberg; **(2)** Schöneberg—Spittelmarkt.

Winterfeldtstrasse W 30 Schöneberg (G. 9), nahe Nollendorfpl., von Potsdamer- bis Maassenstr. No. 1—21 u. 22—37.

Potsdamerstr. 87; Neue Winterfeldtstr. 57.
Für No. 1—17 u. 22—37 An d. Zwölf-Apostelkirche 7c; No. 18—21 Neue Winterfeldtstr. 20.
(W 30) TR Gleditschstr. 47.
Nollendorfstr. 28.
Winterfeldtpl.; Potsdamerstr. Ecke Bülowstr.
Potsdamerstr. Ecke Bülowstr.
Arzt: In No. 1, 7, 21, 23, 33, 37.
Apoth.: Goltzstr. 23; Bülowstr. 18; Potsdamerstr. 84a.
Notar: Motzstr. 23; Maassenstr. 14.
Kirchsp.: Zwölf Apostelk.
Standes-A.: Für No. 1—17 u. 22—37 Genthinerstr. 4; No. 18—21 Kaiser Wilhelmpl. 3. [str. 87.
Stempelverth.: Potsdamer-
Oeffentl. Anstalten etc.: No. 13 Diakonissen-Station; No. 16 Gemeindeschule f. Mädch.

Strassenb. u. *Omn.* siehe Winterfeldtpl. u. Potsdamerstr.

Winterfeldtstrasse, Neue, W 30, Schöneberg (F. 9), Fortsetzung d. Winterfeldtstr., von Maassenstr. bis Victoria Luisepl. No. 1—25 u. 26—49.

Vor No. 1 u. 47.
In No. 20.
(W 30) TR Winterfeldtpl.
Nollendorfstr. 28.
Winterfeldtpl.
Arzt: In No. 10, 13, 15, 18, 20, 24, 27, 28, 35, 42.
Apoth.: Martin Lutherstr. 85; Goltzstr. 23.
Notar: Maassenstr. 14; Motzstr. 23.
Kirchsp.: Für No. 1—18 Zwölf Apostelk.; No. 19—59 Schöneberg.
Standes-A.: Kaiser Wilhelmpl. 3.
Stempelverth.: Potsdamerstr. 87.

Strassenb. u. *Omn.* siehe Winterfeldtpl.

Wintergarten, Spezialitäten-Theater, Eingang Georgenstr. vis-à-vis d. Bhf. Friedrichstr. u. Dorotheenstr. 18. Siehe Anhang: Theater.

Winterstrasse, Reinickendorf-Ost (H. 1), nahe Bhf. Schönholz-Reinickendorf, von Provinz- bis Isarstr. No. 1—18 u. 19—34.

TF Residenzstr. 106 (Unfallmeldestelle).
Weiteres siehe Reinickendorf.
Strassenb. siehe Provinzstr.

Wipperstrasse, Rixdorf (M. 11), nahe Bhf. Rixdorf, von Thüringer- bis Saalestr. (Unbebaut).

Wissmannstrasse, Grunewald (A. 9), nahe Bhf. Grunewald, von Erdener- bis Trabenerstr. No. 1—24.

Winklerstr. 22.
Arzt: In No. 17.
Weiteres siehe Grunewald.
Strassenb. siehe Königs-Allee.

Wissmannstrasse S 59, Rixdorf (L. 10), nahe Hermannpl., von Hasenhaide bis Karlsgartenstr. No. 1—23 u. 24—48.

Urbanstr. 52.
Für No. 1 u. 48 Hermannpl. 8; No. 2—47 Selchowerstr. 2.
Apoth.: Hermannpl. 9.
TRF Böckhstr. 11; — T Urbanstr. 85.
Grimmstr. 10/16 (Krankenh.).
PP u. Hermannpl.
Notar: Bergstr. 161.
Kirchsp.: Rixdorf.
Standes-A.: Berlinerstr. 62/63.
Stempelverth.: Bergstr. 150.
Strassenb.: **(29)** Seestr.—Britz. ***Strassenb.*** u. ***Omn.*** siehe auch Hermannpl. u. Fichtestr.

Wittenbergerstrasse, Gr.-Lichterfelde, nahe Marienfelderstr., an der Lutherstr. (Unbebaut).

Wittenberg-Platz W 62, Charlottenburg (F. 8), nahe Kaiser Wilhelm-Gedächtnis-Kirche, zwischen Tauenzien- u. Kleiststr. No. 1—5.

Tauenzienstr. 24.
Bayreutherstr. 13.
(W 52) TR Landgrafenstr. 2.
Kurfürstendamm 9.
PP u. Wittenbergpl.
Arzt: In No. 3a, 4.
Apoth.: Tauenzienstr. 1.
Notar: Tauenzienstr. 10, Kurfürstenstr. 74.
Standes-A.: Rankestr. 10.
Kirchsp.: Kaiser Wilhelm-Gedächtnisk.
Stempelverth.: Kurfürstenstr. 108.
Strassenb. u. ***Omn.*** siehe Tauenzienstr., Kurfürstenstr. u. Lutherstr.

Wittstockerstrasse NW 87 (E. 5), nahe Bhf. Beusselstr., von Beussel- bis Wiebestr. No. 1—17 u. 18—27.

Rostockerstr. 2.
Kirchsp.: Heilandsk.
Standes-A.: Wilhelmshavenerstr. 4/5.
Weiteres wie Beusselstr.
Oeffentl. Anstalten etc.: No. 18 Gemeindesch. für Knab. u. Mädch.
Strassenb. u. ***Omn.*** siehe Thurmstr.

Wittwen-Verpflegungs-Anstalt, Allgemeine, General-Direktion im Finanzministerium am Festungsgraben 1. 9—3.

Witzleben, Charlottenburg (B. 7), Terrain am Lietzensee.

Wochenmärkte, Schöneberg, Ebersstr. (Montag u. Donnerstag); Winterfeldtpl. (Mittwoch u. Sonnabend). **Charlottenburg,** Wittenbergpl. (Dienstag u. Freitag); Karl Augustpl. (Mittwoch u. Sonnabend Abend). **Rixdorf,** Maybach-Ufer u. Schinkestr.

Wöchnerinnenheime, siehe auch Heimstätten: — am Urban, — der Heilsarmee, Kastanien-Allee 11.

Wohlauerstrasse, Wilmersdorf (C. 9), Fortsetzung d. Eisenzahnstr., von Westfälische- bis Berlinerstr. (Unbebaut).

Wöhlertstrasse N 4 (H. 4), nahe Kaserne d. Garde-Füsilier-Regts., von Chausseebis Pflugstr. No. 1—10 u. 11—21.

In No. 1.
(N 4) TRF Invalidenstr. 23; — T Schwartzkopfstr.
Weiteres wie Chausseestr.
Strassenb. u. ***Omn.*** siehe Chausseestr. u. Invalidenstr.

Wolfgangstrasse, St., C 2 (K. 6), am Börsengebäude, von Burg- bis Heiligegeiststr. **Weiteres** wie Heiligegeiststr.

Wolfgangstrasse, Lichtenberg (P. 6) parallel d. Dorfstr., von Frankfurter bis Landsberger Chausssee. (Unbebaut).

Wolgasterstrasse N 31 (K. 3); nahe Vinetapl., von Stralsunder- bis Bernauerstr. No. 1—7 u. 8—13.

Stralsunderstr. 68.
Kirchsp.: Friedensk.
(N 31) TR Usedomstr. 9.
Standes-A.: Eberswalderstr. 10
Weiteres wie Ruppinerstr.
Strassenb. u. ***Omn.*** s. Brunnenstr. u. Swinemünderstr.

Wollankstrasse, Pankow (J. 1), am Bhf. Pankow, von Spandauerstr. bis Prinzen-Allee. No. 1—63 u. 64—135.

Vor No. 35, 41 u. 102.
Breitestr. 5.
Badstr. 67.
Für No. 1—53 u. 71—135 Breitestr. 24a; No. 54—70 (N 20) TRF Stettinerstr. 55.
PP Bhf. Pankow.
Arzt: In No. 100.
Apoth.: Prinzen-Allee 69.
Notar: Breitestr. 31.
Kirchsp.: Pankow.
Standes-A.: Breitestr. 5.
Stempelverth.: Breitestr. 22a.
Strassenb.: (a) Mittelstr.—Pankow.

Wollinerstrasse, siehe nächste Seite.

Woltersdorfer Schleuse, bei Erkner, beliebter Ausflugsort, erreichbar durch Eisenbahnfahrt bis Erkner u. Dampferfahrt über d. Flackensee.

Wolzogen's Buntes Theater (Ueberbrettl), Köpenickerstr. 68. S. Anhang: Theater.

Wördenstrasse, Lichtenberg (P. 6), nahe Central-Viehhof, von Eldenaerstr. bis Weissenseeer Weg (Unbebaut).

Wormserstrasse W 62, Charlottenburg (F. 8), nahe Wittenbergpl., von Lutherbis Bayreutherstr. No. 1—6 u. 6a—13.

Bayreutherstr. 19b; Tauenzienstr. 24.
Weiteres wie Wittenbergpl.
Strassenb. u. ***Omn.*** siehe Kleiststr. u. Lutherstr.

Wollinerstrasse N 28 (K. 3), am Vinetapl., von Griebenow- bis Demminerstr. No. 1—36 u. 38—71.

Vinetapl.; Arconapl.; Kastanien-Allee 60.
Für No. 1—16 u. 56—71 Oderbergerstr. 43; No. 17—55 Swinemünderstr. 35.
(N 28) TR Swinemünderstr. 96; — T Putbuserstr. 20.
Kastanien-Allee 58.
Vinetapl.; Arconapl.; Zionskirchpl.
Notar: Brunnenstr. 27.

Querstr. der Wollinerstr.

Griebe-	1	71	nowstr.
Fürstenberger-	9	60	Granseerstr.
		58	Arconapl.
Rheinsber-	17	54	gerstr.
Cremmener-	20		
Bernau-	22	46	erstr.
		43	Vinetaplatz
Demmi-	36	38	nerstr.

Apoth.: Arconapl. 5; Swinemünderstr. 52.
Kirchsp.: Für No. 1—21 u. 47—71 Zionsk.; No. 22—46 Friedensk.
Standes-A.: No. 1—21 u. 47—71 Zehdenickerstr. 17/18; No. 22—46 Eberswalderstr. 10.
Stempelverth.: Brunnenstr. 134; Kastanien-Allee 10.
Strassenb. u. ***Omn.*** siehe Kastanien-Allee u. Swinemünderstr.

Woltersdorfer Schleuse und alphabetische Folge, siehe vorhergehende Seite.

Wörther Platz N 58 (L. 4), an der Wörther-, Weissenburger- u. Tresckowstr.

Wörtherstrasse N u. NO (L. 4), am Wörtherpl., von Schönhauser- bis Prenzlauer Allee. No. 1—24 u. 25—50.

Wörtherpl.
Für No. 1—12 u. 39—50 Schönhauser Allee 26a; No. 13—38 in No. 17.
Für No. 1—12 u. 34—50 (N 58) TRF Danzigerstr. 3; No. 13—33a (NO 55) TF Winsstr. 19.
Schönhauser Allee 31.
In No. 45 (Markth.); Wörtherpl.; Ecke Prenzlauer Allee.
Arzt: In No. 27.

Querstr. d. Wörtherstr.

Schönhauser Allee		1	50
Tresckow-	12	39	Strasse
Wörther-Platz		35	Hochmeisterstr.
Weissen-	13	33a	burgerstr.
Ryke-	19	28	Strasse
Prenzlau-	24	25	er Allee

In No. 45 (Markth.).
Apoth.: In No. 40; Prenzlauer Allee 213.
Notar: Schönhauser Allee 184.
Kirchsp.: Für No. 1—12 u. 34—50 Zionsk.; No. 13—33a Immanuelk.
Standes-A.: Zehdenickerstr. 17/18.
Stempelverth.: Schönhauser Allee 183.
Oeffentl. Anstalten etc.: No. 45 Markthalle; No. 49 Ortskrankenkasse.
Strassenb. u. ***Omn.*** siehe Schönhauser Allee, Weissenburgerstr. u. Prenzlauer Allee.

Wörthstrasse, Neu-Weissensee (O. 3), nahe Schloss Weissensee, von Königs-Chaussee bis Metzstr. No. 1—15 u. 16—30.
Oeffentl. Anstalten etc.: No. 17 Begräbnispl. d. St. Hedwigs-Gemeinde; No. 19/21 Gemeindeschule.
Weiteres siehe Neu-Weissensee. ***Strassenb.*** siehe Königs-Chaussee.

Wrangel-Brunnen, Fontane-Promenade, früher auf dem Kemper-Platz.

Wrangelstrasse SO 33 (M. 8), nahe Köpenickerstr., von Mariannenpl. bis Görlitzer Ufer. No. 1—66 u. 67—137.

Vor No. 100; Mariannen-Ufer 8; Görlitzerstr. 48
Für No. 1—32 u. 101—137 Köpenickerstr. 23a; No. 33—47 u. 88—100 Oppelnerstr. 1; No. 48—87 Cuvrystr. 5.
(SO 33) TR Skalitzerstr. 74; — Pücklerstr. 57.
Mariannen-Ufer 2; Görlitzer Bhf.
Mariannenpl.; Markthalle Pücklerstr.; Ecke Skalitzerstr.
Mariannenpl.; Görlitzer Bhf.
Arzt: In No. 18, 21, 49.
Apoth.: In No. 108; Manteuffelstr. 105; Oppelnerstr. 38.
Notar: Oranienstr 191.

Querstr. d. Wrangelstr.

Mariannenpl.		1	137
Manteuf-	17	121	felstr.
Pück-	21	116	lerstr.
Eisen-	24	111	bahnstr.
Zeug-	35	99	hofstr.
		Kaserne.	
Skalit-	38	96	zerstr.
Lübbener-str.	39		
Sorauerstr.	43		
Oppel-	47	88	nerstr.
Falcken-	54	81	steinstr.
Cuvry-	61	74	Strasse
	66	67	
Görlitzer-Ufer			

Kirchsp.: Für No. 1—16 u. 122—137 Thomask.; No. 17—121 Emmausk.
Standes-A.: Für No. 1—24 u. 111—137 Mariannen-Ufer 1a; No. 25—110 Köpenickerstr. 4.
Stempelverth.: Manteuffelstr. 35.
Oeffentl. Anstalten etc.: No. 12 Fichte-Kindergarten; No. 50/51 Liebfrauen-Kapelle; No. 85 Gemeindesch. für Knab.; No. 97/99 Kaserne d. 3. Garde-Regts.; No. 128 Gemeindesch. f. Knab. u. Mädch.; Steuer-Annahmest.; No. 142/145 Turnhalle.
Strassenb. u. ***Omn.*** siehe Köpenickerstr., Mariannenstr. u. Waldemarstr.

Wrangelstrasse, Steglitz, am Schlosspark, von Schloss- bis Rothenburgstr. No. 1—9 u. 10—14. **Weiteres** siehe Steglitz. ***Strassenb.*** siehe Schlossstr.

Wriezenerstrasse N 20 (J. 2), nahe Prinzen-Allee, von Christianiastr. bis Elisabeth-Kirchhof. No. 1—21b u. 22—42.

Christianiastr. Ecke Prinzen-Allee u. Ecke Grünthalerstr.
Grünthalerstr. 11.
Apoth.: Prinzen-Allee 69.

(N 20) TRF Stettinerstr. 55.
Badstr. 67.
Notar: Prinzen-Allee 87.
Kirchsp.: Paulsk.

PP Christianiastr. Ecke Stettinerstr.; Marktpl. in d. Prinzen-Allee.
Standes-A.: Badstr. 22.
Stempelverth.: Badstr. 28.
Oeffentl. Anstalten etc.: No. 23 Kinder-Bewahr-Anstalt.

Strassenb. u. *Omn.* siehe Prinzen-Allee u. Badstr.

Wullenweberstrasse NW 87 (E. 6), nahe Bhf. Thiergarten, von Wickinger- bis Hansa-Ufer.

Ottostr. 9.
(NW 87) Beusselstr. 1/2.
Apoth.: Klopstockstr. 41a.

Altonaerstr. 8.
PP Bhf. Thiergarten; Alt-Moabit vor 67/70.
Notar: Alt-Moabit 119

Kirchsp.: Heilandsk.
Standes-A.: Wilhelmshavenerstr. 4/5.
Stempelverth.: Lessingstr. 10.

Strassenb. siehe Franklinstr., Brücken-Allee u. Charlottenburger Chaussee.

Württembergischestrasse, Wilmersdorf (D. 9), Fortsetzung der Schlüterstr. (Charlottenburg), von Kurfürstendamm bis Fehrbellinerpl. (Unbebaut).

Würzburgerstrasse W 50, Schöneberg (F. 8), nahe Wittenbergpl., von Augsburger- bis Geisbergstr. No. 1—11 u. 12—22.

Augsburgerstr. 25.
Neue Winterfeldtstr. 20.

Arzt: In No. 1, 19, 22.
Apoth.: Tauenzienstr. 1.
Notar: Tauenzienstr. 10.

Kirchsp.: Kaiser Wilhelm-Gedächtnisk. [pl. 3.
Standes-A.: Kaiser Wilhelm-
Weiteres wie Geisbergstr.

Strassenb. u. *Omn.* siehe Augsburgerstr. u. Nürnbergerstr.

Wusterhausenerstrasse SO 16 (L. 7), nahe Michaelkirchpl., von Köpenicker- bis Michaelkirchstr. No. 1—13 u. 14—21.

Neanderstr. 1; Köpenickerstr. 125.

Für No. 1—12 u. 15—21 Schmidstr. 2a; No. 13 u. 14 Melchiorstr. 28.

Weiteres wie Michaelkirchstr
Strassenb. u. *Omn.* siehe Brücken- u. Köpenickerstr.

Wutschutz-Station, Nord-Ufer, Eing. Föhrerstr.

Xantenerstrasse, Wilmersdorf (D. 8), parallel Kurfürstendamm, von Brandenburgische- bis Kostnitzerstr. (Unbebaut).

Yorkstrasse SW u. W (H. 9), nahe Hallesches Thor, von Belle-Alliance- bis Bülowstr. No. 1—45 u. 46—90.

Göbenstr. 15a; Möckernstr. 85; Kreuzbergstr. 1.
Für No. 1—14 u. 80—90 Teltowerstr. 16; No. 15—35, 55b—64 u. 66—78 Wartenburgstr. 13/14; No. 36—54 Steinmetzstr. 28; No. 65 u. 79 Kreuzbergstr. 23.
Für No. 1—34b u. 57—90 (SW 47) TR Hagelsbergerstr. 49; No. 35—56c (W 57) TRF Steinmetzstr. 21; — in No. 45; TR Nostizstr. 52.
Belle-Alliancestr. 91.
PP Ecke Belle-Alliancestr.; Ecke Grossbeerenstr.; Yorkstr. an d. Möckernstr.; Bülowstr. Ecke Göbenstr.

Querstr. der Yorkstr.

Belle-Al-	1	90	liancestr.
Gross-	14	78	beerenstr.
Hornstr.	15	66	Hagelsbergerstr.
Möckern-	24	65	Strasse
		57	Katzbachstr.
		54	Bautzenerstr.
		50	Katzlerstr.
Bülowstr.	45	46	Manteuffelstr.

Arzt: In No. 2, 4, 10, 15, 46, 66, 75, 84.

Yorkstr. vis-à-vis Mansteinstr.; Yorkstr. an d. Belle-Alliancestr.
Apoth.: In No. 18; Göbenstr. 12; Belle-Alliancestr. 12.
Notar: Belle-Alliancestr. 91.
Kirchsp.: Für No. 1—22 u. 57—90 Christusk.; No. 34a—56c Lutherk.; No. 23—34 Lukask.
Standes-A.: Für No. 1—42 u. 49—90 Kleinbeerenstr. 2; No. 43—48 Genthinerstr. 4.
Stempelverth.: Belle-Alliancestr. 94.
Oeffentl. Anstalten etc.: No. 12 Höh. Mädchensch.; No. 20 Heilanst. f. Stotterer; No. 81 Brauerei- u. Mälzerei-Berufsgenossenschaft.

Strassenb.: (30) Winterfeldtpl.—Müllerstr.; (41) Brunnenstr.—General Papestr.; (I) Südringbahn: Rixdorf—Berlin—Schöneberg; (II) Rixdorf—Berlin—Schöneberg; (89) Zoolog. Garten—Treptow; (90) Zoolog. Garten—Schlesisches Thor; (64) Landsberger Allee—Zoolog. Garten. *Omn.*: (11) Dönhoffpl.—Gr.-Görschenstr.; (29) Blücherpl.—Mansteinstr. *Siehe auch* Belle-Alliancestr. u. Dennewitzstr.

Yorkstrasse (H. 9), Bhf., Vorortstation der Anhalter Bahn, ab Potsdamer Bahnhof.

Zahnärztliches Institut d. Königl. Universität, Dorotheenstr. 40.

Zechlinerstrasse N 20 (J. 1), nahe Prinzen-Allee, von Kolonie- bis Stockholmerstr. No. 1—15 u. 16—30.

Exerzierstr. 20.

Weiteres wie Soldinerstr.

Strassenb. u. *Omn.* siehe Prinzen-Allee u. Badstr.

Zehdenickerstrasse N 37 (K. 4), nahe Schönhauser Thor, von Christinenstr. bis Weinbergsweg. No. 1—12c u. 13—30.

Lothringerstr. 51; Schönhauser Allee 181.
Für No. 1—7a u. 23—30 Christinenstr. 16; No. 8—22 in No. 12c.
(N 37) TR Schwedterstr. 263; — TRF Lothringerstr. 62.
Notar: Schönhauser Allee 184.
Kastanien-Allee 58.
Lothringerstr. nahe Weinbergsweg; Schönhauser Thor.
Schönhaus. Thor; Rosenthaler Thor.
Arzt: In No. 15.
Apoth.: Lothringerstr. 50.
Kirchsp.: Zionsk.
Standes-A.: In No. 17/18.
Stempelverth.: Schönhauser Allee 183.
Oeffentl. Anstalten etc.: No. 17/18 Gemeindesch. f. Knab. u. Mädch. mit Fortbildungsschule, Standesamt u. Gewerbesaal.

Strassenb. u. *Omn.* siehe Rosenthalerstr., Lothringerstr. u. Schönhauser Allee.

Zehlendorf, Dorf i. Kreise Teltow, 9000 Einwohner, Station d. Wannseebahn; beliebter Ausflugsort.

Zehlendorferstrasse, Gr.-Lichterfelde, an d. Kadetten-Anstalt, von Drake- bis Ringstr. No. 1—26 u. 47—54.

Für No. 1—15 u. 52—54 T in No. 41/44; No. 16—51 TF Steglitzerstr. 37.
Weiteres siehe Lichterfelde.
Oeffentl. Anstalten etc.: No. 52 Haupt-Kadetten-Anstalt.
Strassenb.: (f) Potsdamer Bhf.—Anhalter Bhf.—Gr.-Lichterfelde. *Siehe auch* Chausseestr.

Zeitler'sches Frauenheim, Büschingstr. 30. — **Kandidatenheim,** Höchstestr. 41.

Zeitungen: Berliner Börsen-Courier, Beuthstr. 8; Berliner Börsen-Zeitung, Kronenstr. 37; Berliner Intelligenz-Blatt, Lindenstr. 26; Berliner Lokal-Anzeiger, Zimmerstr. 37/41; Berliner Morgenpost, Kochstr. 23/24; Berliner Morgen-Zeitung, Jerusalemerstr. 48; Berliner Neueste Nachrichten, Königgrätzerstr. 41/42; Berliner Tageblatt, Jerusalemerstr. 48; Berliner Zeitung, Kochstr. 23/24; Berlin-Moabiter Tages-Zeitung, Alt-Moabit 125; Das Deutsche Blatt, Königgrätzerstr. 41/42; Deutsche Tages-Zeitung, Dessauerstr. 7; Deutsche Warte, Lindenstr. 26; Deutsche Zeitung, Wilhelmstr. 9; Deutscher General-Anzeiger, Camphausenstr. 20; Deutscher Reichs- u. Königl. Preuss. Staats-Anzeiger, Wilhelmstr. 32; „Dziennik Berlinski," Koppenstr. 79; Feld-Post, Linkstr. 11; Freisinnige Zeitung, Zimmerstr. 8; Germania, Stralauerstr. 25; Kath. Volks-Zeitung, Stralauerstr. 25; Das Kleine Journal, Friedrichstr. 239; Märkische Volks-Zeitung, Stralauerstr. 25; National-Zeitung, Mauerstr. 86/88; Neue Preussische (Kreuz-)Zeitung, Köthenerstr. 2; Norddeutsche Allgemeine Zeitung, Wilhelmstr, 32; Die Post, Zimmerstr. 94; Der Reichsbote, Dessauerstr. 37; Staatsbürger-Zeitung, Friedrichstr. 16; Der Tag, Zimmerstr. 37/41; Tägliche Rundschau, Zimmerstr. 7/8; Volks-Zeitung, Kommandantenstr. 58; Vorwärts, Beuthstr. 2; Vossische Zeitung, Breitestr. 8/9.

Zeitzerstrasse, Rixdorf (M. 11), nahe Bhf. Rixdorf, von Saale- bis Thüringerstr. (Unbebaut).

Zellengefängniss, Lehrterstr. 3.

Zellestrasse O 112 (O. 6), nahe Central-Viehhof, von Rigaer- bis Mirbachstr. No. 1—3 u. 29—30.

Rigaerstr. 123.
Weidenweg 40.
Weiteres wie Liebigstr.

Strassenb. u. *Omn.* siehe Frankfurter Allee u. Eldenaerstr.

Zelten, Die, vier sehr besuchte Restaurants am Rande des Thiergartens; unter Friedrich d. Grossen standen hier Zelte für die Berliner Garnison.

Zelten, In den, NW 40 (G. 6), am Thiergarten, von Kurfürstenpl. bis Herwarthstr. No 1—20 u. 21—23.

Moltkestr. 7.
Mittelstr. 37.
(NW 40) TRF Invalidenstr. 79.
Arzt: In No. 20.
Friedrich Karl-Ufer Ecke Alt-Moabit.
Friedens-Allee am Brandenburger Thor.
Apoth.: Hindersinstr. 1; Paulstr. 23.
Notar: Alt-Moabit 119.
Kirchsp.: Dorotheenstadtk.
Standes-A.: Alt-Moabit 120.
Stempelverth.: Rathenowerstr. 1.
Oeffentl. Anstalten etc.: No. 14 Chines.-Gesandtsch.; No. 23 Siames. Gesandtsch.

Strassenb. u. *Omn.* siehe Sommerstr. u. Alt-Moabit.

Zeughaus, Kgl., mit Ruhmeshalle (K. 6), am Ausgang der Strasse U. d. Linden; erbaut 1694—1706 unter nacheinanderfolgender Leitung von Nering, Grünberg, Schlüter u. de Bodt. Nach dem Umbau durch Hitzig (1877—81) wurde aus dem Aufbewahrungsort für Kriegswaffen das heutige Waffenmuseum. Dasselbe enthält links vom Eingang ein Ingenieurmuseum, rechts das Artilleriemuseum. Im I. Stockwerk befindet sich die Ruhmeshalle (Historische u. Schlachten-Bilder, Büsten hervorragender Heerführer u. s. w.) u. eine Waffensammlung aller Zeitalter. (Siehe die Besuchstafel, Teil I.)

Zeughaus, Am, C 2 (K. 6), von Hinter d. Giesshause bis Schloss-Brücke. No. 1—2.

(C 2) TRF Heiligegeiststr.24/33; Französischestr. 33d.

Oberwallstr. 20a.

Kirchsp.: Friedrich Werderschek.

Oeffentl. Anstalten etc.: No. 1 Oriental. Seminar; No. 2 Central - Genossenschafts-Kasse.

Weiteres wie U. d. Linden. *Strassenb.* u. *Omn.* siehe U. d. Linden.

Zeughaus, Hinter dem, C 2 (K. 6), von Kastanien-Wäldchen bis Am Zeughause.

Zeughaus, Platz am, C 2 (K. 6), siehe U. d. Linden.

Zeughofstrasse SO 33 (M. 8), nahe Görlitzer Bhf., von Köpenicker- bis Skalitzerstr. No. 1—22 u. 23—26.

Oppelnerstr. 1.

Weiteres wie Eisenbahnstr.

(PP) u. Mariannenpl.; Görlitzer Bhf.

Standes-A.: Köpenickerstr. 4.

Oeffentl. Anstalten etc.: No. 4 Stellen-Nachweis für Maschinisten etc.; No. 12/15 Jerusalems-Stift u. Hospit.

Strassenb. u. *Omn.* siehe Köpenickerstr. u. Görlitzer Bhf.

Ziegelei-Weg, Reinickendorf, nahe Hauptstr. an d. Humboldtstr.
Weiteres siehe Reinickendorf. *Strassenb.* siehe Berlinerstr. u. Hauptstr.

Ziegelstrasse N 24 (J. 5), nahe Weidendammer Brücke, von Friedrich- bis Artilleriestr. No. 1—20 u. 21—32.

Friedrichstr.107; Eberts-Brücke.

Johannisstr. 11.

(PP) Weidendamm Ecke Prinz Louis Ferdinandstr.; Oranienburger Thor.

Oranienburger Thor.

(N 24) TRF Oranienburgerstr.35/36; — T Schiffbauerdamm 4.

In No. 5/6.

Apoth.: Karlstr. 20a; Oranienburgerstr. 37.

Notar: Oranienburgerstr. 48/49 u. 89.

Arzt: Siehe Johannisstr. [144.

Stempelverth.: Friedrichstr.

Kirchsp.: Joh. Evangelistk.

Standes-A.: Krausnickstr. 20.

Oeffentl. Anstalten etc.: No. 5/11 Königl. Kliniken; No. 10/11 Rettungs-Gesellsch.; No. 12 Luisenschule; No. 26 Polikliniken.

Strassenb. u *Omn.* siehe Friedrichstr. u. Artilleriestr.

Zieten-Platz W 8 (J. 7), Auslauf d. Mohrenstr. an d. Mauerstr.

Zietenstrasse, Gr.-Lichterfelde, nahe Kreis-Krankenhaus a. d. Potsdamer Chaussee (Unbebaut).

Zietenstrasse, Lankwitz, nahe Bhf. Gr.-Lichterfelde-Ost, von Kaiser Wilhelm- bis Feldstr. No. 1—37.

TF Bismarckstr. 3 (Lichterfelde).

Weiteres siehe Lankwitz.

Strassenb. siehe Kaiser Wilhelmstr.

Zietenstrasse, Rixdorf (L. 11), von Berg- bis Hermannstr. No. 1—42 u. 43—85.

Erkstr. 25.

T Hermannstr. 207.

Wassmannsdorferstr. 52.

Für No. 1—18 u. 67—85 Bergstr. 22; No. 19—42, 44—50 u. 53—65 Selchowerstr. 2; No. 43, 51, 52 u. 66 Hermannstr. 106/107.

Apoth.: Prinz Handjerystr. 53.

Arzt: Siehe Bergstr. u. Hermannstr.

Notar: Bergstr. 11 u. 161.

Kirchsp.: Rixdorf.

Standes-A.: Berlinerstr. 63.

Stempelverth.: Bergstr. 150.

Strassenb. u. *Omn.* siehe Hermannpl.

Zietenstrasse W 30 Schöneberg (G. 9), Querstr. d. Bülowstr., von Kurfürsten- bis Winterfeldtstr. No. 1—16 u. 17—28.

An d. Apostelkirche 7c; Neue Winterfeldtstr. 57.

Für No. 1—16 Neue Winterfeldtstr.20; No.17—28 An d. Apostelkirche 7c.

(W 30) TR Gleditschstr. 47.

Nollendorfstr. 28; Steglitzerstr. 60.

(PP) Winterfeldtpl.; Nollendorfpl.

Magdeburgerpl.

Arzt: In No. 17, 18, 21, 23, 25.

Apoth.: Bülowstr. 18; Genthinerstr. 20.

Notar: Maassenstr. 14.

Kirchsp.: Zwölf Apostelk.

Standes-A.: Für No. 1—16 Kais. Wilhelmpl. 3; No. 17—28 Genthinerstr. 4.

Stempelverth.: Potsdamerstr. 87.

Oeffentl. Anstalten etc.: No. 4 II. Aichungs-Amt; No. 6 u. 6a Brennerei-Berufsgenossenschaft.

Strassenb. u. *Omn.* siehe Nollendorfpl.

Zimmermannstrasse, Steglitz, nahe Rathaus, Nebenstr. d. Schlossstr.

Zimmerstrasse, Berlin, siehe nächste Seite.

Zimmerstrasse, Gr.-Lichterfelde, nahe Bhf. Süd, von Schwatlostr. bis Anhalter Bahn. No. 1—14.

TF Bismarckstr. 3.

Weiteres siehe Lichterfelde.

Strassenb. siehe Berlinerstr.

Zinzendorfstrasse NW 87 (E. 5), Moabit, von Levetzowstr. bis Alt-Moabit No. 1—9. **Weiteres** wie Jagowstr. *Strassenb.* u. *Omn.* siehe Thurmstr. u. Alt-Moabit.

Zimmerstrasse SW 12 (J. 7), Querstr. d. Friedrichstr., von Wilhelm- bis Lindenstr. No. 1—48 u. 48a—100.

Friedrichstr. 47; Lindenstr. 41.

Für No. 1—25 u. 77—100 Wilhelmstr. 29; No. 26—76 Lindenstr. 71.

(SW 12) TRF in No. 26/27.

Wilhelmstr. 10.

In No 90/91 (Markthalle), Dönhoffpl.

Arzt: In No. 19, 23, 69, 94, 97, 99.

Querstr. d. Zimmerstr.

Wil-	1	100	helmstr.
Fried-	20	81a	richstr.
Charlot-	26	76	tenstr.
Markgra-	32	66	fenstr.
Jerusa-	42	53	lemerstr.
	48	48a	

Lindenstr.

Apoth.: Friedrichstr. 206.

Notar: In No. 16/17, 61 u. 100.

Kirchsp.: Für No. 1—19 u. 82—100 Dreifaltigkeitsk.; No. 19a—81 Jerusalemsk.

Standes-A.: An d. Fischerbrücke 1a.

Stempelverth.: Friedrichstr. 47.

Oeffentl. Anstalten etc.: No. 26/27 Fernsprechamt; No. 90/91 Märk. Provinz.-Museum, Gewerbegericht, Markthalle; No. 95 Gedenktafel f. Wilh. Haering.

Strassenb. u. *Omn.* siehe Friedrichstr., Charlottenstr., Markgrafenstr. u. Jerusalemerstr.

Zimmerstrasse, Gr.-Lichterfelde, u. alphabetische Folge, siehe vorhergehende Seite.

„Zionshilfe“, Kinderpflege- u. Erziehungsanstalt, Schöneberg, Rubenstr.

Zions-Kirche, Zionskirch-Platz; Küsterei Schwedterstr. 231; Begräbnispl. Neu-Weissensee, Gustav Adolfstr. 67/74 u. Nordend-Rosenthal b. Nieder-Schönhausen.

Zions-Kirche; • von Orth erbaut.

Zionskirch-Platz N 28 (K. 4), an d. Zionskirchstr., Treffpunkt mit d. Swinemünderstr. No. 1—15.

Zehdenickerstr. 12c.

(N 28) TR Swinemünderstr. 96.

Oeffentl. Anstalten etc.: Zions-Kirche.

Weiteres wie Zionskirchstr.

Zionskirchstrasse N (K. 4), Querstr. d. Kastanien-Allee, von Anklamer- bis Christinenstr. No. 1—26 u. 27—55.

Arconapl. 4; Kastanien-Allee 60; Schönhauser Allee 181.

Für No. 1—11 u. 46—55 Brunnenstr. 28; No. 12, 13, 44 u. 45 Zehdenickerstr. 12c; No. 14—43 Christinenstr. 16.

Für No. 1—11 u. 46—55 (N 28) TR Swinemünderstr. 96; No. 12—45 (N 37) TR Schwedterstr. 263.

Kastanien-Allee 58.

Zionskirchpl.; Arconapl.

Arzt: In No. 53.

Querstr. d. Zionskirchstr.

Anklamerstr.

	1	55	
	11	46	
Zionskirch-			[str.
		Swinemünder-	
Veteranenstr.			

Zionskirche

Griebenowstr.

Platz

	12	45	
Kastanien-	13	44	Allee
Chori-	21	36	nerstr.
Templi-	26	30	nerstr.
Teutoburger			[str.
Platz		27	Christinen-

Rosenthaler Thor; Schönhauser Thor.

Apoth.: Anklamerstr. 39; Arconapl. 5; Kastanien-Allee 70.

Notar: Brunnenstr. 27 u. 182.

Kirchsp.: Zionsk.

Standes-A.: Zehdenickerstr. 17/18.

Stempelverth.: Kastanien-Allee 10.

Oeffentl. Anstalten etc.: No. 16/17 Kath. apostol. Gemeinde-Kapelle. Zionskirche.

Strassenb. u. *Omn.* siehe Kastanien-Allee, Brunnenstr. u. Schönhauser Allee.

„Zoar“, Erziehungs-Anst. f. kleine arme Mädchen, Borsigstr. 5.

Zollämter. 1) Abfertig.-Stelle auf d. Lehrter Bhf., Alt-Moabit 140/142; 2) Abfert.-Stelle auf d. Anh. Bhf., Anh. Güterbhf., Möckernstr. 26/31; 3) Abfert.-St. auf d. Schles. Bhf., Güterbhf., Mühlenstr. 26/30; 4) Post-Zoll-Abfert.-St. I., Alexandrinenstr. 93; 5) P.-Z.-A.-St. II., Klosterstr. 76; 6) P.-Z.-A.-St. III., Alt-Moabit 145; 7) P.-Z.-A.-St. IV., Köthenerstr. 28/29; 8) Z.-A.-St. i. d. Berl. Velvet-Fabrik, Köpenickerstr. 18/20; 9) Z.-A.-St. im Petroleumlager bei Plötzensee, am Spandauer Schiffahrts-Kanal; 10) Z.-A.-St. am Bhf. Friedrichstr.; 11) Z.-A.-St. im Petroleumlager Nobelshof (Rummelsburg b. Berlin).

Zoologischer Garten, Eing. Lützow-Ufer, Kurfürstendamm u. Stadtbahnhof Zoologischer Garten; Sammlung von über 1200 Arten lebender Tiere aus allen Teilen d. Erde. Hervorzuheben: das Raubtierhaus, Elefanten- u. Flusspferdhaus, Vogelhäuser u. der durch Wasservögel belebte Teich. Abends Konzerte.

Zoologischer Garten (E. 7), Bahnhof am Zool. Garten. a) für den Stadt- u. Ringbahn-Verkehr; b) für d. Fern-Verkehr nach Schlesien u. Ostbahn siehe Schlesisch. Bhf., nach Hannover, Rheinland u. Süddeutschland siehe Bhf. Charlottenburg; c) für den Vorort-Verkehr nach Strausberg, Fürstenwalde u. Grünau siehe Schlesisch. Bhf., nach Potsdam u. Spandau siehe Bhf. Charlottenburg.

Zoologisches Museum, i. Mus. f. Naturkunde, Invalidenstr. 43, siehe Museen.

Zoppoterstrasse, Schmargendorf (C. 11), nahe Kirche, von Breitestr. bis Gemarkung Dahlem. No. 1—17.
Weiteres siehe Schmargendorf. *Strassenb.* siehe Mecklenburgischestr.

Zorndorferstrasse O 34 (N. 6), parallel Weidenweg, von Frieden- bis Thaerstr. No. 1—31 u. 32—60.

Petersburgerstr. Ecke Matternstr.; Memelerstr. 38.
Für No. 1—24 u. 39a—60 in No. 23; No. 25—39 Weidenweg 40.
(O 34) TR Petersburgerstr. 89; — T Gr. Frankfurterstr. 6; TRF Central-Viehhof Eldenaerstr.
Frankfurter Allee 95.
Friedenstr. Ecke Pallisadenstr.; Baltenpl.

Querstr. d. Zorndorferstr.

Weidenweg	1	Friedenstr.	
		60 Richthofen	str.
Insterbur-	6	56	gerstr.
Loewe-	10	52	Strasse
Tilsi-	14	48	terstr.
Eckertstr.	20	40 Petersburger	Platz.
Petersbur-	24	39a	gerstr.
		32 Ebertystr.	
Thaer-	31		Strasse

Arzt: In No. 6, 10.
Apoth.: In No. 53; Thaerstr. 14a; Gr. Frankfurterstr. 134.
Notar: Gr. Frankfurterstr. 86.
Kirchsp.: Für No. 1—13 u. 32—60 Auferstehungsk.; No. 14—31 Samariterk.
Standes-A.: Für No. 1—14 u. 50—59 Rigaerstr. 8; No. 15—49 Georgenkirchstr. 2; No. 60 Kl. Frankfurterstr. 6.
Stempelverth.: Gr. Frankfurterstr. 145.

Strassenb. u. *Omn.* siehe Frankfurter Allee und Petersburgerstr.

Zossenerstrasse SW (J. 9), nahe Hallesches Thor, von Blücher- bis Bergmannstr. No. 1—27 u. 28—61.

Bergmannstr. 28; Fürbringerstr. 6.
Für No. 1—5 u. 48—61 Teltowerstr. 16; No. 6—23 u. 29—47 in No. 37; No. 24—28 Heimstr. 8.
Für No. 1—56 (SW 29) TR Nostizstr. 52; No. 57—61 (SW 61) TRF Tempelhofer Ufer 1; — Friesenstr. 22.
Belle-Alliancestr. 91.

Querstr. d Zossenerstr.

		Blücherstr.	
		61	
Barutherstr.	1		
Fürbrin-	7	46	gerstr.
Gneise-	15	37	naustr.
Mariendor-	21		
ferstr.			
		28 Marheineke-	Platz
Berg-	27		mannstr.

Blücherpl; Marheinekepl.
Blücherpl.
Arzt: In No. 22, 34, 45.
Apoth.: Bergmannstr. 23; Solmsstr. 35; Plan-Ufer 11; Gneisenaustr. 92.
Notar: Bergmannstr. 68; Blücherstr. 9.
Kirchsp.: Heiligkreuzk.
Standes-A.: Böckhstr. 9/10.
Stempelverth.: Blücherstr. 51.

Strassenb.: (14) Moabit—Marheinekepl.; (39) Gesundbrunnen—Marheinekepl. *Omn.:* (10) Brunnenstr.—Marheinekepl. *Siehe auch* Hallesches Thor u. Gneisenaustr.

Züllichauerstrasse S 53 (K. 10), an d. Hasenhaide, von Sibold- bis Golssenerstr. (Unbebaut). *Strassenb.* u. *Omn.* siehe Hasenhaide, Gneisenaustr. u. Fichtestr.

Zwillings-Brücke SO (M. 7), vor d. Schillings-Brücke, über den Luisen-Kanal, von Engel- bis Mariannen-Ufer.

Zwinglistrasse NW 87 (E. 5), nahe Arminiuspl., von Otto- bis Beusselstr. No. 1—14f u. 15—27.

Ottostr. Ecke Alt-Moabit; Huttenstr. Ecke Beusselstr.
Weiteres wie Gotzkowskystr.
Strassenb. u. *Omn.* siehe Thurmstr. u. Alt-Moabit.

Zwirngraben, Am C 22 (K. 5), am Bhf. Börse, von Neue Promenade bis An d. Spandauer Brücke. No. 1—3.

Standes-A.: Krausnickstr. 20.
Weiteres w. Neue Promenade.
Oeffentl. Anstalten etc.: No. 3 Heimatshaus f. stellungsuch. Mädchen.
Strassenb. u. *Omn.* siehe Neue Promenade u. An d. Spandauer Brücke.

Zwölf-Apostel-Kirche, Kurfürstenstr. an d. Genthinerstr.; Küsterei, an d. Apostel-Kirche 2. Begräbnispl. (m. Leichenh.), Schöneberg, Kolonnenstr. 24/25 u. Schöneberg, am Mariendorfer Weg.

Köln

Düsseldorf

Berlin

Bremen

Kassel

Kiel

Es gelangen zur Ausgabe:

Pharus-Bücher

und

Pharus-Pläne

aller

grösseren Städte

und

wichtigeren Badeorte.

Stuttgart

Leipzig

Hannover

Magdeburg

Wiesbaden

Dresden

München

Frankfurt a. M.

Hamburg

Breslau

u. s. w. u. s. w.

Urteile der Presse

über den

Pharus-Plan Düsseldorf

mit Pharus-Plan der Ausstellung.

Reichs- und Staatsanzeiger vom 29. IV.:

. . . . besonders für Besucher der Ausstellung ein vortreffliches Orientierungsmittel, weil er die charakteristischen Bauwerke nicht nur ihrer Lage nach, sondern auch in unverkennbarer, naturgetreuer Abbildung wiedergiebt, sowie über die Verkehrsmittel übersichtliche und zuverlässige Angaben enthält.

Berliner Neueste Nachrichten vom 30. IV.:

. . . . Einen vorzüglichen Plan von Düsseldorf veröffentlicht soeben der Pharus-Verlag. Der Plan ist außerordentlich übersichtlich und orientiert auf das bequemste und eingehendste . . . .

Essener Neueste Nachrichten vom 3. V.:

. . . . Für den Ausstellungsbesucher, der sich ohne weitere Hülfe zurecht finden will, ist der Plan völlig unentbehrlich. . . . .

Berliner Lokalanzeiger vom 10. V.:

Der Pharus-Verlag beschäftigt sich bekanntlich speziell mit der Herausgabe eigenartig organisierter Stadtpläne und legt dabei den Hauptwert auf außerordentliche Handlichkeit und Uebersichtlichkeit. Der vorliegende Plan, speziell der Düsseldorfer Ausstellung gewidmet, der natürlich auch entsprechend erläuternden Text enthält, hat den Vorteil, daß man mit einem Blicke vermöge der eigenartigen Randtafeln den Ankunfts- und Abfahrtsbahnhof nach jeder Fahrtrichtung überschauen kann, daß man sich überhaupt über alle Haupt- und Nebenstraßen, über alle charakteristischen Bauwerke Düsseldorfs, welch letztere in naturgetreuen Abbildungen auf dem Plane dargestellt sind, über die Verkehrswege der Stadt, sowie des Ausstellungsterrains außerordentlich rasch und bequem orientieren kann, selbst wenn man am Platz vollständig fremd ist. Die Pläne sind mit großer Sorgfalt und kartographisch ganz vortrefflich ausgeführt. . . . .

Düsseldorfer Zeitung vom 6. V.:

. . . . Die Hauptstraßen sind von den Nebenstraßen sofort heraus zu erkennen. Alle charakteristischen Bauwerke sind in naturgetreuer, künstlerischer Abbildung dargestellt und dienen zur schnellsten und sichersten Orientierung.

Krefelder Bürger-Zeitung vom 1. V.:

Für den Ausstellungsbesucher ist der Plan völlig unentbehrlich. Die gleichen Vorzüge zeigt der beigegebene, ebenfalls in feinstem Stich ausgeführte Ausstellungsplan. Angesichts des Gebotenen ist der Preis von 1 Mk. sicherlich ein äußerst niedriger.

Neueste Nachrichten Elberfeld vom 3. V.:

Der neuartige Pharus-Plan zeichnet sich von allen bisher existierenden Plänen dadurch aus . . . . , sofort verständlich, schnellste und sicherste Orientierung . . . .

Rheinischer Merkur vom 1. V.:

. . . . ein allen Anforderungen für schnelle Orientierung im weitesten Maße entgegenkommender Plan von Düsseldorf und der Industrie-Ausstellung. Der Plan ermöglicht, was bei sehr vielen ähnlichen Karten arg vermißt wird, durch seine in matten und doch klar distinguierten Farben gehaltenen Zeichnungen ein schnelles und sicheres Orientieren. Namentlich bieten auch die an der Hand einer knappen und klaren Tabelle gegebenen Anweisungen zur Benutzung der Straßenbahnen ein leichtes Auffinden der für bestimmte Ziele zu benutzenden Linien.

Vossische Zeitung vom 30. IV.:

Der neuartige Pharus-Plan zeichnet sich dadurch aus, daß er jedermann sofort verständlich ist . . . Die einzelnen Straßenbahnlinien sind durch die Originalsignalfarben gekennzeichnet. Für den Ausstellungsbesucher ist der Plan sehr zu empfehlen.

Tägliche Rundschau vom 8. V.:

Der Plan ermöglicht es den Besuchern der Ausstellung, sich ohne weitere Hilfe zurecht zu finden.

Rhein- und Ruhrzeitung:

Die Hauptstraßen sind von den Nebenstraßen sofort heraus zu erkennen . . . Die einzelnen Straßenbahnlinien sind durch die Signalfarben gekennzeichnet, so daß man ohne zeitraubendes Fragen stets die passende Bahn auswählen kann.

General-Anzeiger für Stettin vom 2. V.:

. . . . gewährt ein übersichtliches Bild der Kunststadt am Rhein. —

Straßburger Post vom 12. V.:

Zur Orientierung des Besuchers der Düsseldorfer Industrie-Ausstellung hat der Pharus-Verlag einen sehr gefälligen und handlichen Plan herausgegeben. Dank der Reliefmanier, in der die Gebäude in das Gelände eingezeichnet sind, ist der Plan sehr übersichtlich. Auch in der kartographischen Darstellung tritt das Moment der landschaftlichen Schönheit, das bei der Ausstellung besonders berücksichtigt erscheint, sofort in die Beachtung . . . .

Nationalzeitung vom 1. V.:

Der Plan, der sehr klar und übersichtlich ist und besonders durch die eingefügten, sehr deutlichen Abbildungen der Hauptgebäude eine rasche Orientierung ermöglicht. —

Charlottenburger Bürger-Zeitung vom 17. V.:

. . . . wird gewiß Vielen, zumal den Besuchern der Ausstellung eine willkommene Gabe sein. —

Zweibrücker Zeitung vom 1. V.:

. . . , der in seiner Ausführung und Uebersichtlichkeit nichts zu wünschen übrig läßt. Jedem Besucher der Ausstellung ist die Anschaffung dieses Planes nur zu empfehlen.

Bremer Nachrichten vom 1. V.:

Der buntfarbige Plan ist sehr übersichtlich und bildet daher einen gewissenhaften Führer durch das weite Gelände der Ausstellung.

Lüneburger Tageblatt vom 5. V.:

Besuchern der Düsseldorfer Ausstellung empfehlen wir zur Orientierung den schönen farbigen Situationsplan der Ausstellung. Er enthält genaueste Angaben über die einzelnen Ausstellungshallen, Pavillons, Verbindungswege, Straßenbahnen u. s. w.

In ähnlicher Weise haben unseren Pharus-Plan besprochen:

Dresdener-Anzeiger — Leipziger Tageblatt,
Bremer Nachrichten — Deutscher General-Anzeiger
Neue Hamburger Zeitung — Elberfelder Zeitung
Frankfurter Zeitung — Schleswiger Nachrichten
Heidelberger Zeitung — Münchener Neueste Nachrichten
Stettiner Zeitung u. s. w., u. s. w.

Anträge

betreffend

Anzeigen im Theater-Anhang

sind zu richten an

Pharus Verlag
G. m. b. H.
Berlin W. 9, Königin Augustastr. 3.

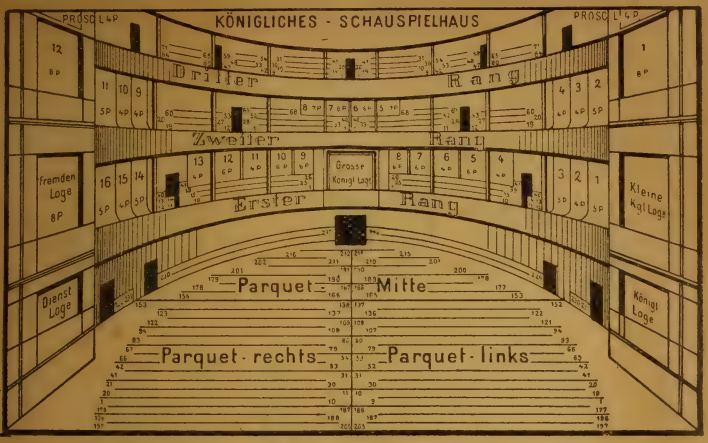

Königliches Schauspielhaus, Schiller-Platz.

Kasse v. 9—10 u. $^1/_2$11—1 Uhr; an Sonntagen v. 9—10 u. 12—$^1/_2$2 Uhr.

Platzpreise: Fremden-L. 8,00; 1. Rang Balkon u. Loge 5,00; Parkett 5,00; 2. Rang Balkon u. Loge 3,50; 3. Rang 1,50; 3. Rang Prosceniums-L. 1,00 *M*.

Billet-Vorbestellungen auf Postkarte (Vorderseite eigene Adresse, Rückseite gewünschter Platz und Tag der Vorstellung) im Briefkasten des Opernhauses einen Tag vorher von 10—12 Uhr Vorm. niederzulegen. Bei Bewilligung Nachricht. Aufgeld 50 Pfg.



Deutsches Theater, Schumannstr. 13a.

Kasse v. 10—$^1/_2$2 Uhr.

Platzpreise: Fremden- u. Orchester-L. 7,50; 1. Rang Balkon 6,00; 1. Rang Loge 6,00; Parkett Loge 6,00; Parkett 4,50; Steh-Parkett 3,00; 2. Rang Balkon 3,00; 2. Rang Prosceniums-L. 3,00; 2. Rang Tribüne 2,50; 2. Rang Sperrsitz 2,00; Galerie 1,00 *M*.



Lessing-Theater, Friedrich Karl-Ufer 1, a. d. Kronprinzenbrücke.
Kasse v. 10—2 Uhr.

Platzpreise: Fremden- u. Orchester-L. 7,50; 1. Rang Seiten-L. u. Balkon 1. Reihe 6,50; Parkett Seiten-L. 6,00; 1. Rang Mittel-L., Balkon 2. u. 3. Reihe, Parkett-Mittel-L., Parkett 4,50; Parkett Stehplatz, 2. Rang Loge u. Mittelbalkon 3,00; 2. Rang Seitenbalkon 2,50; 2. Rang Tribüne 2,00; Galerie 1,00 ℳ.



Berliner Theater, Charlottenstr. 90—92.
Kasse v. 10—½2 Uhr.

Platzpreise: Fremden- u. Orchester-L. 7,00; Parkett- u. 1. Rang-L. 6,00; Mittel-L. u. Fauteuil 4,00; Parkett (1.—15. Reihe) u. 1. Rang Balkon 3,00; Parkett (16.—18. Reihe) u. 2. Rang Balkon 2,00; 2. Rang Sperrsitz u. Steh-Parkett 1,50; 2. Rang u. Steh-Parterre 1,00; Galerie-Sitzplatz 0,75; Stehplatz 0,50 ℳ.



Theater des Westens, Charlottenburg, Kantstr. 8/12.
Kasse v. 10—½2 Uhr.

Platzpreise: Fremden-L. 8,10; Orchester-L. u. 1. Rang Loge 6,10; Herren-L. 5,10; Parkett-L. 4,60; 1. Rang Balkon u. Parkett-Faut. (1.—10. Reihe) 4,10; Parkett (11.—19. Reihe) u. 1. Rang (2.—7. Reihe) 3,10; 2. Rang Balkon (1. Reihe) 2,55; 2. Rang (2.—6. Reihe) 2,05; 3. Rang Balkon (1. Reihe) 1,55; 3. Rang u. Parterre 1,05; 3. Rang Stehplatz 0,65 *M*.



Neues Theater, Schiffbauerdamm 5.
Kasse v. 10—½2 Uhr.

Platzpreise: Prosceniums-L., Orchester-L. u. 1. Rang Loge 7,50; Mittel-L., 1. Rang Fauteuil, Parkett Loge 6,00; Orchestersessel 5,00; Parkett Fauteuil 4,50; 2. Parkett u. 2. Rang Fauteuil 3,00; 2. Rang Balkon 2,50, Parkett Stehplatz 2,00; 2. Rang 1,50; 2. Rang Stehplatz 1,00 *M*.



Residenz-Theater, Blumenstr. 9.
Kasse v. 10—2 Uhr.

Platzpreise: Orchester- u. Prosceniums-L. 7,50; 1. Rang-L. 6,50; Orchestersessel u. Parkett Fauteuil 5,50; Parkett u. 1. Rang-Fauteuil 4,50; Mittel-L. 4,00; 2. Rang-Balkon 2,50; 2. Rang 2,00 *M*.

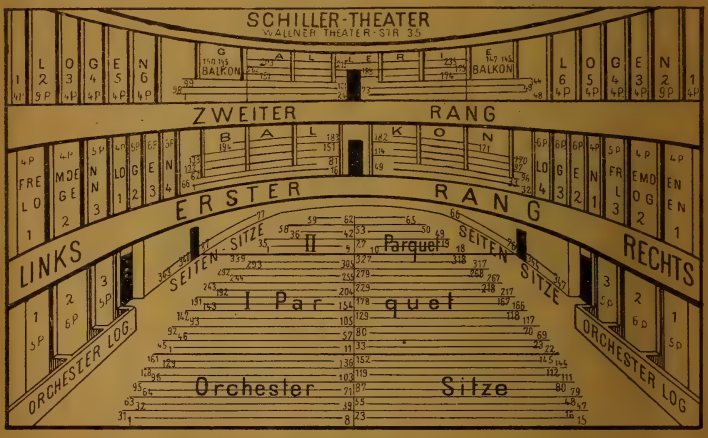

Schiller-Theater, Wallner-Theaterstr. 35.
Kasse v. $^1/_2$11—2 Uhr.

Platzpreise: Logen 2,70; Orchestersitz 1,95; 1. Parkett u. 1. Rang 1,70; 2. Parkett u. 2. Rang-Loge 1,20; 2. Rang 0,90; Galerie 0,50 *M*.



Central-Theater, Alte Jacobstr. 30.
Kasse von 10—2 Uhr.

Platzpreise: Orchester-L. 6,10; Parkett-L. 5,10; Orchester-Fauteuil 4,10; 1. Rang-L. 3,60; Parkett-Fauteuil (1.—15. Reihe) u. Rang-Balkon (1. u. 2. Reihe) 3.10; Parkett Fauteuil (16.—19. Reihe) 2,60; Parterre (1.—5. Reihe) u. Mittel-Balkon (3.—6. Reihe) 2,10; Parterre (6.—12. Reihe) 1,60; Mittel-Balkon (7.—9. Reihe) 1,10; Stehplatz 0,65 *M*.



Thalia-Theater, Dresdenerstr. 72/73.

Platzpreise: Fremden-L. 6,10; Orchester-L. 5,10; Parkett-L., Prosceniums-L., 1. Rang u. Orchester-Fauteuil 4,10; Parkett-Fauteuil u. 1, Rang-Loge Mitte 3,10; 1. Rang-Loge Seite 2,60; Parkett u. 1. Rang-Sperrsitz (1. Reihe) 2,10; 1. Rang-Sperrsitz (2.—5. Reihe) u. 1. Rang-Balkon (1. u. 2. Reihe) 1,60; 1. Rang-Seiten-Balkon 1,35; Galerie numeriert 1,10 *M*.



Luisen-Theater, Reichenbergerstr. 34.

Kasse v. 10—1 Uhr.

Platzpreise: Orchester-L. 4,00; Prosceniums-L. 3,00; Parkett-L. u. Orchester-Fauteuil 2,50; Parkett-Fauteuil 2,00; 1. Parkett u. Mittelrang-Fauteuil 1,50; 2. Parkett, 1. Rang-Fauteuil, 1. Rang Sperrsitz, Mittelrang 1,00; Tribüne 0,75 ℳ.

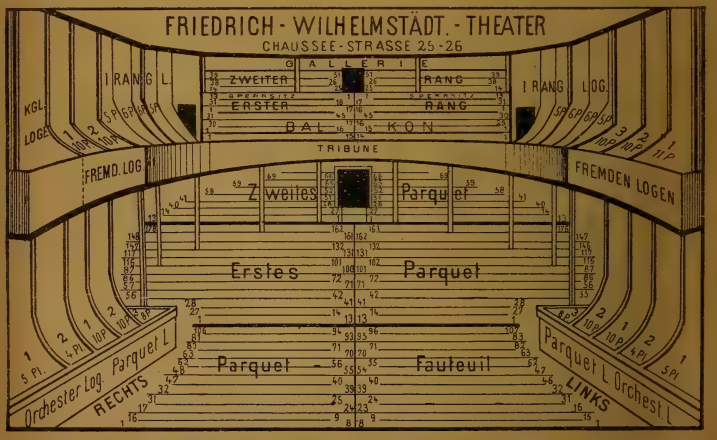

Friedrich-Wilhelmstädtisches Theater, Chausseestr. 25/26.

Kasse v. 10—2 Uhr

Platzpreise: Fremden- u. Orchester-L. 7,00; Parkett-L. 6.00; Rang-L. 5,00; Parkett-Fauteuil u. Tribüne 4,00; 1. Parkett u. 1. Rang Balkon 3,00; 1. Rang 2,25; 2. Parkett 2,00; 2. Rang Sperrsitz 1,75; 2. Rang 1,25; Galerie 0,75 ℳ.

Belle-Alliance-Theater, Belle-Alliancestr. 7 8. Kasse v. 10—2 Uhr. **Platzpreise:** Fremden- u. Orchest.-L. 4,50—6,00; 1. Rang u. Parkett-L. 4,00—5,00; Orch.-Fauteuil 3,00—4,00; Parkett-Fauteuil 2,50—3,50; 1. Parkett 1,50—2,50; 1. Rang Mittel-Balkon 1,50—2,00; 2. Parkett 1,50; 1. Rang Mittel-Balk. (Hinterr.) 1,00—1,50; Seiten-Balk. (vorn) 1,00—1,50; Seiten-Balk. (hinten) 1,00; Stehplatz 0,50—0,75 *M*.

Ostend- (Carl Weiss-) Theater, Grosse Frankfurterstr. 132. Kasse v. 10 bis 1/2 2 Uhr. **Platzpreise:** Parkett und Orchester-L. 3,10; 1. Parkett (1.—6. Reihe) 2,10; (7.—16. Reihe) 1,60; (17.—25. Reihe) 1,10; 2. Parkett 0,60; 1. Rang-L. u. Faut. 2,10; 1. Rang 0,85; 2. Rang 0,60; Galerie 0,40 *M*.

Wolzogen's Buntes Theater (Ueberbrett'l), Köpnickerstr. 68. Kasse v. 10—1 Uhr. **Platzpreise:** 1. Rang Loge 7,00; Parkett-L. 6,00; Parterre-L. u. Orchest. Faut. 5,00; 1. Parkett, 1. Rang (1. u. 2. Reihe) 4,00; 2. Parkett u. 1. Rang (3. bis 6. Reihe) 3,00; 2. Rang 2,00; Parterre Stehplatz 1,25; 1. Rang Stehplatz 1,25; 2. Rang Stehplatz 0,75 *M*.

Secessions-Theater, Detlev v. Liliencron's „**Buntes Brett'l**". Alexanderstr. 40. Kasse v. 10—1/2 2 Uhr. **Platzpreise:** Logensitze 7,10; Fauteuil 5,10; 1. Parkett 4,10; Seiten-Parkett 4,10; 2. Parkett 3,10; 2. Seiten-Parkett 2,10; Steh-Parterre 1,60 *M*.

Schall u. Rauch, Unter den Linden 44. Fauteuil (1. Reihe) 10,00; Parkett (1.—2. Reihe) 6.00; (3.—10. Reihe) 4,50; (11.—13. Reihe) 3,00; (14.—16. Reihe) 2,00 *M*.



Urania (Neues Institut), **Taubenstr. 48/49.**
Kasse v. 10—1 Uhr.

Platzpreise: 1. Rang Fremden-L. 3,00; 1. Rang-L. u. -Balkon 2,50; Parkett 2,00; Mittel-Balkon 1,50; 2. Rang 1,00 *M*.

Musiksäle:

Konzertsaal im Kgl. Opernhaus.
Singakademie, Am Festungsgraben 2.
Philharmonie, Bernburgerstr. 22/23.
Beethoven-Saal, Bernburgerstr. 22/23.
Saal Bechstein, Linkstr. 42.
Deutscher Hof Luckauerstr. 15.

Konzert-Etablissements:

Buggenhagen, Oranienstr. (am Moritzplatz).
Neue Philharmonie, Köpenickerstr. 96/97.
Neues Konzerthaus, Grand Hôtel Alexanderplatz.
Deutsche Konzerthallen, An der Spandauer Brücke 3.

Specialitäten-Theater:

Wintergarten, Georgenstr., vis-à-vis d. Bhf. Friedrichstr. u. Dorotheenstr. 18. Kasse von 10—6 Uhr. Platzpreise Terrasse u. Orchester-Loge 5,00; Parkett-Fauteuil u. Seiten-Terrasse 4,00; Fauteuil 3,00; reserv. Platz 2,00; Entree 1,00 ℳ

Metropol-Theater (Uebersichtsplan u. Platzpreise siehe S. 11).

Apollo-Theater (Uebersichtsplan u. Platzpreise siehe S. 11).

Casino-Theater, Lothringerstr. 37.

Gebrüder Herrnfeld-Theater, Königs-Kolonnaden (Bhf. Alexanderplatz). Kasse von 11—2 Uhr. Platzpreise: Fremden-, Orchester-, Rang-Loge (vorn) 3,00; Rang-Loge (hinten) 2,50; Mittel-Parkett-Fauteuil 2,00; Seiten-Parkett-Fauteuil 1,50; Rang-Balkon, 2. Parkett 1,50; Entree 0,60 ℳ.

Variétés:

Variété du Boulevard, Friedrichstr. 122/123.
Moore's Academy of Music, Friedrichstr. 85.

Circusse:

Circus Busch, am Bhf. Börse. Kasse von 11 Uhr vormittags ununterbrochen geöffnet. Platzpreise: Logenplatz 5,00; Parkett 3,00; Balkon 2,00; 1. Platz 1,50; 2. Platz 1,00; Galerie 0,50 ℳ. Sonntag Nachmittag 1 Kind frei.

Circus Schumann, Karlstr. Kasse von 10 Uhr vormittags an ununterbrochen geöffnet. Fremdenloge 6,00; Logensitz 5,00; Sperrsitz u. Tribünensitz 3,00; 1. Rang 2,00; 1. Platz 1,50; 2. Platz 1,00; Galerie 0,50 ℳ.



Metropol-Theater, Behrenstr. 55/57.
Kasse v. 10—2 Uhr.

Platzpreise: Prosceniums-L. 10,00; Orchester-L. 7,00; Balkon-L. 6,00; Balkonterrasse an numer. Tischen 5,00; Orchester-Fauteuil 4,00; 2. Rang Loge, Parkett-Fauteuil 3,00; Parkett an numer. Tischen 2,00; 2. Rang-Fauteuil 1. u. 2. Reihe 2,50; 3. u. 4. Reihe 1,50; Balkon-Promenade 2,00; 2. Rang-Promenade 1,00 ℳ.



Apollo-Theater, Friedrichstr. 218.
Kasse den ganzen Tag geöffnet.

Platzpreise: Logen 5,00; Parkett u. 1. Rang-L. (Mitte) 4,00; 1. Rang-L. (Seite) u. Orchester-Fauteuil 3,00; 1. Parkett 2,50; Rang-Fauteuil 2,00; Reservierter Platz 1,50, Sonntags 2,00; Entree 1,00 ℳ.

Druck von Trowitzsch & Sohn in Berlin.

PHARUS-PLAN
BERLIN
PHARUS-VERLAG G.m.b.H., BERLIN W.9 Königin Augustastr. 3.
Bhf. f. Fernverkehr
Hochbahnhof
Hochbahn
Post
Sch. Schule
Bhf. f. Stadt u. Fernverk.
Ringbahnhof
Strassenbahn
Sanitätswache etc.
FW. Feuerwache
Bhf. f. Stadtverkehr
Untergrundbahnhof
Gemarkungsgrenze
Postbezirksgrenze
Theater
Die inneren Theile des Weichbildes sind ihrer Bedeutung gemäfs hervorgehoben und der Uebersichtlichkeit wegen in entsprechend grossen Maafsen gehalten.
Neu-Weissensee
CHARLOTTENBURG
SCHÖNEBERG
RIXDORF
Wilmersdorf
Grunewald
Schmargendorf
Tempelhofer Feld
Halensee
Exercier Platz
Güterbahnhof Moabit
Schles. Güter-Bahnhof
Entwurf u. Stich der kartogr. Anstalt des Pharus-Verlag G.m.b.H.

Pharus Verlag
Berlin W. 9

Schutzmarke.

G. m. b. H.
Königin Augustastr. 3.

Es gelangen zur Ausgabe:

Pharus-Bücher

und

Pharus-Pläne

Die Pharus-Pläne und die Pharus-Bücher, ihre Anordnung, die Darstellung der Bahnhöfe, der Strassenbahnen, die Bahntafeln, die Abstufung der Strassenzüge, die Abbildungen der Gebäude, die Bildzeichen, das Wort Pharus, der Pharuskopf u. s. w. sind im In- und Auslande geschützt. Gesetz v. 11. VI. 1870 bezw. 19. V. 1901; Ges. v. 12. V. 1894, v. 27. V. 1896, v. 1. VI. 1891, v. 11. I. 1876 und die bezügl. Auslandsgesetze.

Nachdruck, Nachahmung (auch teilweise), sowie die entsprechende Anwendung der Neuerungen auf andere Oertlichkeiten werden gerichtlich verfolgt.

Die Pharus-Pläne u. Pharus-Bücher der wichtigeren Städte u. Badeorte sind in mehrjähriger Vorarbeit zum grossen Teil im Original fertiggestellt und erscheinen in rascher, ununterbrochener Folge.

aller grösseren Städte

und

bedeutenderen Badeorte.

Die **Pharus-Bücher** und **Pharus-Pläne** sind durch **alle Buchhandlungen, Papierhandlungen und Bahnhofsbuchhandlungen,** sowie direkt vom **Pharus Verlag, Berlin W. 9,** Königin Augustastrasse 3, zu beziehen.